

**ЗАКЛЮЧЕНИЕ****по результатам публичных слушаний по вопросам предоставления разрешений на условно разрешенный вид использования земельного участка или объекта капитального строительства**

В целях выявления и учета мнения и интересов жителей города Новосибирска, в соответствии с Градостроительным кодексом Российской Федерации, Федеральным законом от 06.10.2003 № 131-ФЗ «Об общих принципах организации местного самоуправления в Российской Федерации», решением Совета депутатов города Новосибирска от 24.06.2009 № 1288 «О Правилах землепользования и застройки города Новосибирска», решением городского Совета Новосибирска от 25.04.2007 № 562 «О Положении о публичных слушаниях в городе Новосибирске» были проведены публичные слушания.

Постановление мэрии города Новосибирска от 14.05.2014 № 4023 «О назначении публичных слушаний по вопросам предоставления разрешений на условно разрешенный вид использования земельного участка или объекта капитального строительства» было опубликовано в Бюллетене органов местного самоуправления города Новосибирска № 36 от 16 мая 2014 года и размещено на официальном сайте города Новосибирска.

Публичные слушания по вопросам предоставления разрешений на условно разрешенный вид использования земельного участка или объекта капитального строительства проведены 30 мая 2014 года в 15.00.

В процессе проведения публичных слушаний по вопросам предоставления разрешений на условно разрешенный вид использования земельного участка или объекта капитального строительства были заслушаны предложения приглашенных экспертов и иных участников публичных слушаний.

По результатам проведения публичных слушаний сделано следующее

**заключение:**

1. Считать состоявшимися публичные слушания по вопросам предоставления разрешений на условно разрешенный вид использования земельного участка или объекта капитального строительства.

2. Процедура проведения публичных слушаний по предоставлению разрешений на условно разрешенный вид использования земельного участка или объекта капитального строительства осуществлена в соответствии с Градостроительным кодексом Российской Федерации, Федеральным законом от 06.10.2003 № 131-ФЗ «Об общих принципах организации местного самоуправления в Российской Федерации», решением Совета депутатов города Новосибирска от 24.06.2009 № 1288 «О Правилах землепользования и застройки города Новосибирска» и Положением о публичных слушаниях в городе Новосибирске, принятым решением городского Совета Новосибирска от 25.04.2007 № 562.

3. Рекомендовать к предоставлению разрешений на условно разрешенный вид использования земельного участка или объекта капитального строительства:

3.1. Федорову А. Д. на условно разрешенный вид использования земельного участка в границах территории кадастрового квартала 54:35:072840 площадью 0,0412 га, расположенного по адресу: обл. Новосибирская, г. Новосибирск, ул. Красноармейская, 173 в Октябрьском районе (зона застройки жилыми домами смешанной этажности (Ж-1)) - «индивидуальные жилые дома».

3.2. Шевкуновой Т. Е. на условно разрешенный вид использования земельного участка в границах территории кадастрового квартала 54:35:073185 площадью 0,0235 га, расположенного по адресу: обл. Новосибирская, г. Новосибирск, ул. Бориса Богаткова, 124 в Октябрьском районе (зона улично-дорожной сети (ИТ-3)) - «индивидуальные жилые дома».

3.3. Департаменту земельных и имущественных отношений мэрии города Новосибирска на условно разрешенный вид использования земельного участка в границах территории кадастровых кварталов 54:35:063590, 54:35:063605 площадью 0,2021 га, расположенного по адресу: обл. Новосибирская, г. Новосибирск, ул. Волховская, (33) в Ленинском районе (зона улично-дорожной сети (ИТ-3)) - «открытые площадки для стоянки транспортных средств».

3.4. Марченко Л. Я. на условно разрешенный вид использования земельных участков:

в границах территории кадастрового квартала 54:35:032507 площадью 0,0824 га, расположенного по адресу: обл. Новосибирская, г. Новосибирск, ул. Сухарная в Заельцовском районе (зона застройки жилыми домами смешанной этажности (Ж-1)) - «индивидуальные жилые дома»;

в границах территории кадастрового квартала 54:35:032507 площадью 0,0472 га, расположенного по адресу: обл. Новосибирская, г. Новосибирск, ул. Сухарная в Заельцовском районе (зона застройки жилыми домами смешанной этажности (Ж-1)) - «индивидуальные жилые дома».

3.5. Шулепиной Н. С. на условно разрешенный вид использования земельного участка в границах территории кадастрового квартала 54:35:064420 площадью 0,1164 га, расположенного по адресу: обл. Новосибирская, г. Новосибирск, ул. Проточная, 59 в Ленинском районе (зона улично-дорожной сети (ИТ-3)) - «индивидуальные жилые дома».

3.6. Гончаровой Л. А., Гончарову С. Ю., Рощупкиной Т. А. на условно разрешенный вид использования земельного участка в границах территории кадастрового квартала 54:35:032495 площадью 0,2118 га, расположенного по адресу: обл. Новосибирская, г. Новосибирск, ул. 2-я Сухарная Береговая, 261 в Заельцовском районе (зона отдыха и оздоровления (Р-3)) - «индивидуальные жилые дома».

3.7. Федотову Н. М. на условно разрешенный вид использования земельного участка в границах территории кадастрового квартала 54:35:062250 площадью 0,0936 га, расположенного по адресу: обл. Новосибирская, г. Новосибирск, ул. Ягодинская, 43/1 в Ленинском районе (зона делового, общественного и коммерческого назначения (ОД-1)) - «индивидуальные жилые дома».

3.8. Банкетову С. В. на условно разрешенный вид использования земельного участка в границах территории кадастрового квартала 54:35:061445 площадью 0,0484 га, расположенного по адресу: обл. Новосибирская, г. Новосибирск, ул. 2-я Ракитная, 57 в Ленинском районе (зона делового, общественного и коммерческого назначения (ОД-1)) - «индивидуальные жилые дома».

3.9. Сергеенко А. В. на условно разрешенный вид использования земельного участка с кадастровым номером 54:35:064645:05 площадью 0,0588 га, расположенного по адресу: обл. Новосибирская, г. Новосибирск, 1-й пер. Каменогорский, 2 в Ленинском районе, и объекта капитального строительства (зона застройки жилыми домами смешанной этажности (Ж-1)) - «индивидуальные жилые дома».

3.10. Дружининой И. А. на условно разрешенный вид использования земельного участка в границах территории кадастрового квартала 54:35:031215 площадью 0,1189 га, расположенного по адресу: обл. Новосибирская, г. Новосибирск, ул. Лобачевского, 52 в Заельцовском районе (зона улично-дорожной сети (ИТ-3)) - «индивидуальные жилые дома».

3.11. Золотаревой Г. Г. на условно разрешенный вид использования земельного участка в границах территории кадастрового квартала 54:35:074430 площадью 0,0539 га, расположенного по адресу: обл. Новосибирская, г. Новосибирск, ул. Закавказская, 3 в Октябрьском районе (зона улично-дорожной сети (ИТ-3)) - «индивидуальные жилые дома».

3.12. Цатурян Г. С. на условно разрешенный вид использования земельного участка в границах территории кадастрового квартала 54:35:074345 площадью 0,0161 га, расположенного по адресу: обл. Новосибирская, г. Новосибирск, ул. Автогенная, 6 в Октябрьском районе (зона застройки жилыми домами смешанной этажности (Ж-1)) - «индивидуальные жилые дома».

3.13. Ибрагимовой Т. Ю., Саглаевой Н. Н. на условно разрешенный вид использования земельного участка в границах территории кадастрового квартала 54:35:063420 площадью 0,0650 га, расположенного по адресу: обл. Новосибирская, г. Новосибирск, ул. Бакинская, 40 в Ленинском районе (зона застройки жилыми домами смешанной этажности (Ж-1)) - «индивидуальные жилые дома».

3.14. Колдунову Е. Б. на условно разрешенный вид использования земельного участка в границах территории кадастрового квартала 54:35:061705 площадью 0,0632 га, расположенного по адресу: обл. Новосибирская, г. Новосибирск, ул. Большая, 243а в Ленинском районе (зона коммунальных и складских объектов (П-2)) - «индивидуальные жилые дома».

3.15. Мальцевой Л. И. на условно разрешенный вид использования земельного участка в границах территории кадастрового квартала 54:35:052555 площадью 0,1 га, расположенного по адресу: обл. Новосибирская, г. Новосибирск, ул. Социалистическая, 27 в Кировском районе (зона застройки жилыми домами смешанной этажности (Ж-1)) - «индивидуальные жилые дома».

3.16. Сафьяновой А. И. на условно разрешенный вид использования земельного участка в границах территории кадастрового квартала 54:35:061150 площадью 0,0851 га, расположенного по адресу: обл. Новосибирская, г. Новосибирск,

ул. Томьусинская, 43 в Ленинском районе (зона застройки жилыми домами смешанной этажности (Ж-1)) - «индивидуальные жилые дома».

3.17. Прусс М. А. на условно разрешенный вид использования земельного участка в границах территории кадастрового квартала 54:35:073750 площадью 0,0662 га, расположенного по адресу: обл. Новосибирская, г. Новосибирск, пер. Боровой, 1 в Октябрьском районе (зона застройки жилыми домами смешанной этажности (Ж-1)) - «индивидуальные жилые дома».

3.18. Немсадзе Н. Т. на условно разрешенный вид использования земельного участка с кадастровым номером 54:35:064005:0005 площадью 0,0626 га, расположенного по адресу: обл. Новосибирская, г. Новосибирск, ул. Степная, 85 в Ленинском районе, и объекта капитального строительства (зона улично-дорожной сети (ИТ-3)) - «индивидуальные жилые дома».

3.19. Ананьеву Ю. А. на условно разрешенный вид использования земельного участка в границах территории кадастрового квартала 54:35:072985 площадью 0,0736 га, расположенного по адресу: обл. Новосибирская, г. Новосибирск, ул. Малая Короленко, 10 в Октябрьском районе (зона застройки жилыми домами смешанной этажности (Ж-1)) - «индивидуальные жилые дома».

3.20. Лысенко В. Б. на условно разрешенный вид использования земельного участка в границах территории кадастрового квартала 54:35:032910 площадью 0,0872 га, расположенного по адресу: обл. Новосибирская, г. Новосибирск, ул. 1-я Сухарная, 18 в Заельцовском районе (зона застройки жилыми домами смешанной этажности (Ж-1)) - «индивидуальные жилые дома».

3.21. Пимонову А. В. на условно разрешенный вид использования земельного участка в границах территории кадастрового квартала 54:35:061510 площадью 0,1248 га, расположенного по адресу: обл. Новосибирская, г. Новосибирск, ул. Таежная, 18 в Ленинском районе (зона делового, общественного и коммерческого назначения (ОД-1)) - «индивидуальные жилые дома».

3.22. Сухановой Н. М. на условно разрешенный вид использования земельного участка в границах территории кадастрового квартала 54:35:061510 площадью 0,1314 га, расположенного по адресу: обл. Новосибирская, г. Новосибирск, ул. Томьусинская, 73 в Ленинском районе (зона застройки жилыми домами смешанной этажности (Ж-1)) - «индивидуальные жилые дома».

3.23. Бочаровой И. Г. на условно разрешенный вид использования земельного участка в границах территории кадастрового квартала 54:35:071105 площадью 0,0331 га, расположенного по адресу: обл. Новосибирская, г. Новосибирск, ул. Покатная, 133 в Октябрьском районе (зона застройки жилыми домами смешанной этажности (Ж-1)) - «индивидуальные жилые дома».

3.24. Капитанову А. М. на условно разрешенный вид использования земельного участка в границах территории кадастрового квартала 54:35:073585 площадью 0,0582 га, расположенного по адресу: обл. Новосибирская, г. Новосибирск, ул. Переселенческая, 81 в Октябрьском районе (зона застройки жилыми домами смешанной этажности (Ж-1)) - «индивидуальные жилые дома».

3.25. Пасечнюк Г. М., Пасечнюк П. В. на условно разрешенный вид использова-

ния земельного участка в границах территории кадастрового квартала 54:35:062150 площадью 0,1 га, расположенного по адресу: обл. Новосибирская, г. Новосибирск, ул. Вечерняя, 7 в Ленинском районе (зона коммунальных и складских объектов (П-2)) - «индивидуальные жилые дома».

3.26. Егопцеву Е. Г. на условно разрешенный вид использования земельного участка с кадастровым номером 54:35:061410:16 площадью 0,0994 га, расположенного по адресу: обл. Новосибирская, г. Новосибирск, ул. 1-я Шоссейная, 21 в Ленинском районе, и объекта капитального строительства (зона улично-дорожной сети (ИТ-3)) - «индивидуальные жилые дома».

3.27. Рыбаковой Т. М. на условно разрешенный вид использования земельного участка в границах территории кадастрового квартала 54:35:074465 площадью 0,0285 га, расположенного по адресу: обл. Новосибирская, г. Новосибирск, ул. Инская, 1126 в Октябрьском районе (зона делового, общественного и коммерческого назначения (ОД-1)) - «индивидуальные жилые дома».

3.28. Нарышеву П. В. на условно разрешенный вид использования земельного участка в границах территории кадастрового квартала 54:35:061510 площадью 0,1 га, расположенного по адресу: обл. Новосибирская, г. Новосибирск, ул. Болотная, 27 в Ленинском районе (зона делового, общественного и коммерческого назначения (ОД-1)) - «индивидуальные жилые дома».

3.29. Сопину С. И. на условно разрешенный вид использования земельного участка в границах территории кадастрового квартала 54:35:061080 площадью 0,1 га, расположенного по адресу: обл. Новосибирская, г. Новосибирск, ул. Заобская, 97 в Ленинском районе (зона застройки жилыми домами смешанной этажности (Ж-1)) - «индивидуальные жилые дома».

3.30. Сухоруковой Ю. С. на условно разрешенный вид использования земельного участка в границах территории кадастрового квартала 54:35:074345 площадью 0,0453 га, расположенного по адресу: обл. Новосибирская, г. Новосибирск, ул. Декабристов, 199 в Октябрьском районе (зона застройки жилыми домами смешанной этажности (Ж-1)) - «индивидуальные жилые дома».

3.31. Бессольцевой Н. В., Курека С. В. на условно разрешенный вид использования земельного участка с кадастровым номером 54:35:064610:0001 площадью 0,1227 га, расположенного по адресу: обл. Новосибирская, г. Новосибирск, ул. Самотечная, 31 в Ленинском районе, и объекта капитального строительства (зона делового, общественного и коммерческого назначения (ОД-1)) - «многоквартирные малоэтажные дома (1 – 4 этажа), в том числе с помещениями общественного назначения, автостоянками».

3.32. ОБЩЕСТВУ С ОГРАНИЧЕННОЙ ОТВЕТСТВЕННОСТЬЮ «ГАЛИОН» на условно разрешенный вид использования земельных участков:

в границах территорий кадастрового квартала 54:35:091155 площадью 0,4119 га, расположенного по адресу: обл. Новосибирская, г. Новосибирск, ул. 1-я Моховая в Советском районе, и объекта капитального строительства (зона застройки индивидуальными жилыми домами (Ж-6)) - «гостиницы»;

в границах территории кадастрового квартала 54:35:091155 площадью 0,1563 га,

расположенного по адресу: обл. Новосибирская, г. Новосибирск, ул. 1-я Моховая в Советском районе, и объекта капитального строительства (зона застройки индивидуальными жилыми домами (Ж-6)) - «гостиницы».

3.33. Индивидуальному предпринимателю Серову С. Ю. на условно разрешенный вид использования земельного участка с кадастровым номером 54:35:041095:131 площадью 0,0153 га, расположенного по адресу: обл. Новосибирская, г. Новосибирск, ул. Курчатова, (11) в Калининском районе (зона озеленения (Р-2)) - «нестационарные объекты».

3.34. Дорониной Н. Н. на условно разрешенный вид использования земельного участка в границах территории кадастрового квартала 54:35:013910 площадью 0,1 га, расположенного по адресу: обл. Новосибирская, г. Новосибирск, ул. Малая Айвазовского, 12 в Дзержинском районе (зона улично-дорожной сети (ИТ-3)) - «индивидуальные жилые дома».

3.35. Толмачёвой С. В. на условно разрешенный вид использования земельного участка с кадастровым номером 54:35:081585:17 площадью 0,0932 га, расположенного по адресу: обл. Новосибирская, г. Новосибирск, Бердское шоссе, 110 в Первомайском районе, и объекта капитального строительства (зона делового, общественного и коммерческого назначения (ОД-1)) - «индивидуальные жилые дома».

3.36. Васильевой О. В. на условно разрешенный вид использования земельного участка в границах территории кадастрового квартала 54:35:061475 площадью 0,0587 га, расположенного по адресу: обл. Новосибирская, г. Новосибирск, ул. Таежная, 78/1 в Ленинском районе (зона делового, общественного и коммерческого назначения (ОД-1)) - «индивидуальные жилые дома».

3.37. Порватовой Т. А. на условно разрешенный вид использования земельного участка в границах территории кадастрового квартала 54:35:101295 площадью 0,0588 га, расположенного по адресу: обл. Новосибирская, г. Новосибирск, ул. Романова, 74 в Центральном районе (зона делового, общественного и коммерческого назначения (ОД-1)) - «индивидуальные жилые дома».

3.38. Войтешенко Т. Н. на условно разрешенный вид использования земельного участка в границах территории кадастрового квартала 54:35:033515 площадью 0,0491 га, расположенного по адресу: обл. Новосибирская, г. Новосибирск, ул. Ангарная, 9 в Заельцовском районе (зона застройки жилыми домами смешанной этажности (Ж-1)) - «индивидуальные жилые дома».

3.39. Шуравьевой Т. С. на условно разрешенный вид использования земельного участка в границах территории кадастрового квартала 54:35:063525 площадью 0,0492 га, расположенного по адресу: обл. Новосибирская, г. Новосибирск, ул. Тверская, 8 в Ленинском районе (зона застройки жилыми домами смешанной этажности (Ж-1)) - «индивидуальные жилые дома».

3.40. Варнавской Н. И. на условно разрешенный вид использования земельного участка в границах территории кадастрового квартала 54:35:073490 площадью 0,0361 га, расположенного по адресу: обл. Новосибирская, г. Новосибирск, ул. Московская, 293 в Октябрьском районе (зона застройки жилыми домами смешанной этажности (Ж-1)) - «индивидуальные жилые дома».

3.41. Елисееву В. Г. на условно разрешенный вид использования земельного участка в границах территории кадастрового квартала 54:35:081765 площадью 0,1254 га, расположенного по адресу: обл. Новосибирская, г. Новосибирск, Старое шоссе, 44 в Первомайском районе (зона делового, общественного и коммерческого назначения (ОД-1)) - «индивидуальные жилые дома».

3.42. Петухову И. В. на условно разрешенный вид использования земельного участка в границах территории кадастрового квартала 54:35:014490 площадью 0,0467 га, расположенного по адресу: обл. Новосибирская, г. Новосибирск, ул. Черенкова, 2 в Дзержинском районе (зона улично-дорожной сети (ИТ-3)) - «индивидуальные жилые дома».

3.43. Аникину Ю. К. на условно разрешенный вид использования земельного участка в границах территории кадастрового квартала 54:35:061320 площадью 0,0996 га, расположенного по адресу: обл. Новосибирская, г. Новосибирск, ул. 2-я Шоссейная, 272 в Ленинском районе (зона отдыха и оздоровления (Р-3)) - «индивидуальные жилые дома».

3.44. Манохиной Н. П. на условно разрешенный вид использования земельного участка в границах территории кадастрового квартала 54:35:073450 площадью 0,0995 га, расположенного по адресу: обл. Новосибирская, г. Новосибирск, ул. Короленко, 254 в Октябрьском районе (зона улично-дорожной сети (ИТ-3)) - «индивидуальные жилые дома».

3.45. Горбуновой Г. И. на условно разрешенный вид использования земельного участка в границах территории кадастрового квартала 54:35:021525 площадью 0,0374 га, расположенного по адресу: обл. Новосибирская, г. Новосибирск, ул. Майская, 20 в Железнодорожном районе (зона застройки жилыми домами смешанной этажности (Ж-1)) - «индивидуальные жилые дома».

3.46. Локтионовой В. В. на условно разрешенный вид использования земельного участка в границах территории кадастрового квартала 54:35:032925 площадью 0,0662 га, расположенного по адресу: обл. Новосибирская, г. Новосибирск, ул. Мוצарта, 104 в Завельдовском районе (зона застройки жилыми домами смешанной этажности (Ж-1)) - «индивидуальные жилые дома».

3.47. Ткачук В. А. на условно разрешенный вид использования земельного участка в границах территории кадастрового квартала 54:35:071001 площадью 0,0551 га, расположенного по адресу: обл. Новосибирская, г. Новосибирск, ул. 5-я Кирпичная Горка, 13 в Октябрьском районе (зона делового, общественного и коммерческого назначения (ОД-1)) - «индивидуальные жилые дома».

3.48. Кронгардт Г. Г. на условно разрешенный вид использования земельного участка с кадастровым номером 54:35:052265:0038 площадью 0,0962 га, расположенного по адресу: обл. Новосибирская, г. Новосибирск, ул. Тульская, 159 в Кировском районе, и объекта капитального строительства (зона застройки жилыми домами смешанной этажности (Ж-1)) - «индивидуальные жилые дома».

3.49. Устьянцеву А. В. на условно разрешенный вид использования земельного участка в границах территории кадастрового квартала 54:35:101731 площадью 0,0327 га, расположенного по адресу: обл. Новосибирская, г. Новосибирск, пер. Гу-

ляевский, 5 в Центральном районе (зона делового, общественного и коммерческого назначения (ОД-1)) - «индивидуальные жилые дома».

3.50. Фролову А. М. на условно разрешенный вид использования земельного участка в границах территории кадастрового квартала 54:35:061435 площадью 0,1 га, расположенного по адресу: обл. Новосибирская, г. Новосибирск, ул. Дальняя, 64 в Ленинском районе (зона делового, общественного и коммерческого назначения (ОД-1)) - «индивидуальные жилые дома».

3.51. Аверченко Е. Н. на условно разрешенный вид использования земельного участка в границах территории кадастрового квартала 54:35:021640 площадью 0,0500 га, расположенного по адресу: обл. Новосибирская, г. Новосибирск, спуск Ногина, 41 в Железнодорожном районе (зона застройки жилыми домами смешанной этажности (Ж-1)) - «индивидуальные жилые дома».

3.52. Митрошиной Е. А. на условно разрешенный вид использования земельного участка в границах территории кадастрового квартала 54:35:061440 площадью 0,1 га, расположенного по адресу: обл. Новосибирская, г. Новосибирск, ул. Дальняя, 69 в Ленинском районе (зона делового, общественного и коммерческого назначения (ОД-1)) - «индивидуальные жилые дома».

3.53. Окружко С. А. на условно разрешенный вид использования земельного участка в границах территории кадастрового квартала 54:35:032900 площадью 0,0607 га, расположенного по адресу: обл. Новосибирская, г. Новосибирск, ул. 2-я Сухарная, 29 в Заельцовском районе (зона застройки жилыми домами смешанной этажности (Ж-1)) - «индивидуальные жилые дома».

3.54. Демишевой Л. А. на условно разрешенный вид использования земельного участка в границах территории кадастрового квартала 54:35:052245 площадью 0,0515 га, расположенного по адресу: обл. Новосибирская, г. Новосибирск, ул. 5-я Ольховская, 4 в Кировском районе (зона застройки жилыми домами смешанной этажности (Ж-1)) - «индивидуальные жилые дома».

3.55. Зырянову А. Н. на условно разрешенный вид использования земельного участка в границах территории кадастрового квартала 54:35:072850 площадью 0,0216 га, расположенного по адресу: обл. Новосибирская, г. Новосибирск, ул. Карла Либкнехта, 155 в Октябрьском районе (зона улично-дорожной сети (ИТ-3)) - «индивидуальные жилые дома».

3.56. Шамшитдинову Е. А., Шамшитдинову В. А., Шамшитдиновой Е. В. на условно разрешенный вид использования земельного участка в границах территории кадастрового квартала 54:35:082890 площадью 0,0635 га, расположенного по адресу: обл. Новосибирская, г. Новосибирск, ул. Марата, 74 в Первомайском районе (зона улично-дорожной сети (ИТ-3)) - «индивидуальные жилые дома».

3.57. Афанасьеву В. М. на условно разрешенный вид использования земельного участка в границах территории кадастрового квартала 54:35:064430 площадью 0,1 га, расположенного по адресу: обл. Новосибирская, г. Новосибирск, ул. Протоchnая, 70/1в Ленинском районе (зона улично-дорожной сети (ИТ-3)) - «индивидуальные жилые дома».



3.58. Головиной О. Н., Головину Р. В. на условно разрешенный вид использования земельного участка в границах территории кадастрового квартала 54:35:073450 площадью 0,0924 га, расположенного по адресу: обл. Новосибирская, г. Новосибирск, ул. Короленко, 252 в Октябрьском районе (зона улично-дорожной сети (ИТ-3)) - «индивидуальные жилые дома».

3.59. Микулову С. Ю. на условно разрешенный вид использования земельного участка в границах территории кадастрового квартала 54:35:073846 площадью 0,0710 га, расположенного по адресу: обл. Новосибирская, г. Новосибирск, ул. Высокогорная, 4 в Октябрьском районе (зона улично-дорожной сети (ИТ-3)) - «индивидуальные жилые дома».

3.60. Босых Е. В., Шишкову А. Г. на условно разрешенный вид использования земельного участка с кадастровым номером 54:35:074380:20 площадью 0,0730 га, расположенного по адресу: обл. Новосибирская, г. Новосибирск, ул. Садовая, 225 в Октябрьском районе, и объекта капитального строительства (зона делового, общественного и коммерческого назначения (ОД-1)) - «индивидуальные жилые дома».

3.61. Черновой Н. И., Чернову С. Ф., Чернову А. С., Чернову Ф. С., Черновой Н. Ф., Чернову А. Ф., Чернову М. Ф. на условно разрешенный вид использования земельного участка в границах территории кадастрового квартала 54:35:072205 площадью 0,0885 га, расположенного по адресу: обл. Новосибирская, г. Новосибирск, ул. Вилуйская, 22 в Октябрьском районе (зона улично-дорожной сети (ИТ-3)) - «многоквартирные малоэтажные дома (1 – 4 этажа), в том числе с помещениями общественного назначения, автостоянками».

3.62. Ильченко В. Н. на условно разрешенный вид использования земельного участка с кадастровым номером 54:35:073070:23 площадью 0,0868 га, расположенного по адресу: обл. Новосибирская, г. Новосибирск, ул. Тургенева, 80 в Октябрьском районе, и объекта капитального строительства (зона застройки жилыми домами смешанной этажности (Ж-1)) - «общественные здания административного назначения».

3.63. ОБЩЕСТВУ С ОГРАНИЧЕННОЙ ОТВЕТСТВЕННОСТЬЮ «ВКД-ПРО-ЕКТ» на условно разрешенный вид использования земельного участка с кадастровым номером 54:35:073070:67 площадью 0,2673 га, расположенного по адресу: обл. Новосибирская, г. Новосибирск, ул. Тургенева в Октябрьском районе, и объекта капитального строительства (зона застройки жилыми домами смешанной этажности (Ж-1)) - «общественные здания административного назначения; гостиницы».

3.64. Обществу с ограниченной ответственностью «Сибирские традиции» на условно разрешенный вид использования земельного участка в границах территории кадастрового квартала 54:35:032065 площадью 0,3554 га, расположенного по адресу: обл. Новосибирская, г. Новосибирск, Мочищенское шоссе в Завельцовском районе, и объекта капитального строительства (зона отдыха и оздоровления (Р-3)) - «автономные источники теплоснабжения».

3.65. Мокровицкой Н. В. на условно разрешенный вид использования земельного участка в границах территории кадастрового квартала 54:35:031165 площа-

дью 0,1599 га, расположенного по адресу: обл. Новосибирская, г. Новосибирск, ул. Грузинская, 1/1 в Заельцовском районе (зона улично-дорожной сети (ИТ-3)) - «многоквартирные малоэтажные дома (1 – 4 этажа), в том числе с помещениями общественного назначения, автостоянками».

3.66. Департаменту земельных и имущественных отношений мэрии города Новосибирска на условно разрешенный вид использования земельного участка в границах территории кадастрового квартала 54:35:041095 площадью 0,0153 га, расположенного по адресу: обл. Новосибирская, г. Новосибирск, ул. Курчатова, (11) в Калининском районе (зона озеленения (Р-2)) - «нестационарные объекты».

3.67. Тропиной Н. А. на условно разрешенный вид использования земельного участка с кадастровым номером 54:35:053130:0013 площадью 0,1 га, расположенного по адресу: обл. Новосибирская, г. Новосибирск, ул. Прокопьевская, 10 в Кировском районе, и объекта капитального строительства (зона улично-дорожной сети (ИТ-3)) - «индивидуальные жилые дома».

4. Отказать в предоставлении разрешения:

4.1. Киселевой И. В. на условно разрешенный вид использования земельного участка с кадастровым номером 54:35:063675:7 площадью 0,0794 га, расположенного по адресу: обл. Новосибирская, г. Новосибирск, ул. Тульская, [545] в Ленинском районе, и объекта капитального строительства (зона улично-дорожной сети (ИТ-3)) - «автостоянки» в связи с несоответствием приложению 17 «Карта-схема планируемой магистральной улично-дорожной сети на период до 2030 года» к Генеральному плану города Новосибирска и утвержденному проекту планировки, пункту 7.1.12 СанПиН 2.2.1/2.2.2.1200-03 «Санитарно-защитные зоны и санитарная классификация предприятий, сооружений и иных объектов».

4.2. Рамазановой Г. Е. на условно разрешенный вид использования земельного участка с кадастровым номером 54:35:013895:5 площадью 0,0291 га, расположенного по адресу: обл. Новосибирская, г. Новосибирск, проезд Сурикова, 4а в Дзержинском районе, и объекта капитального строительства (зона застройки жилыми домами смешанной этажности (Ж-1)) - «индивидуальные жилые дома» в связи с тем, что строительство объекта капитального строительства осуществляется без разрешения на строительство, в связи с тем, что размещение объекта капитального строительства не соответствует приложению 14 «Карта-схема планируемых границ функциональных зон города Новосибирска на период до 2030 года» к Генеральному плану города Новосибирска и утвержденному проекту планировки, а также предельный минимальный размер земельного участка не соответствует градостроительному регламенту.

4.3. Хазовой В. В. на условно разрешенный вид использования земельного участка с кадастровым номером 54:35:071105:0032 площадью 0,1241 га, расположенного по адресу: обл. Новосибирская, г. Новосибирск, ул. Сакко и Ванцетти, 99 в Октябрьском районе, и объекта капитального строительства (зона застройки жилыми домами смешанной этажности (Ж-1)) - «индивидуальные жилые дома» в связи с тем, что нет согласия собственника объектов недвижимого имущества.

4.4. Красноухову Г. И. на условно разрешенный вид использования земельных участков в связи с тем, что размещение объекта капитального строительства не соответствует приложению 14 «Карта-схема планируемых границ функциональных зон города Новосибирска на период до 2030 года» к Генеральному плану города Новосибирска и утвержденному проекту планировки:

в границах территории кадастрового квартала 54:35:032507 площадью 0,0450 га, расположенного по адресу: обл. Новосибирская, г. Новосибирск, ул. Сухарная в Заельцовском районе, и объекта капитального строительства (зона застройки жилыми домами смешанной этажности (Ж-1)) - «индивидуальные жилые дома»;

в границах территории кадастрового квартала 54:35:032507 площадью 0,0500 га, расположенного по адресу: обл. Новосибирская, г. Новосибирск, ул. Сухарная в Заельцовском районе, и объекта капитального строительства (зона застройки жилыми домами смешанной этажности (Ж-1)) - «индивидуальные жилые дома».

4.5. Кулешову Г. В. на условно разрешенный вид использования земельного участка с кадастровым номером 54:35:014080:0018 площадью 0,0540 га, расположенного по адресу: обл. Новосибирская, г. Новосибирск, ул. Писарева, 122в в Дзержинском районе, и объекта капитального строительства (зона застройки жилыми домами смешанной этажности (Ж-1)) - «индивидуальные жилые дома» в связи с тем, что размещение объекта капитального строительства не соответствует приложению 14 «Карта-схема планируемых границ функциональных зон города Новосибирска на период до 2030 года» к Генеральному плану города Новосибирска и утвержденному проекту планировки, а также в связи с несоответствием п. 4.3 (табл. 1), п. 5.3.2 (табл. 2) СП 4.13130.2013 «Системы противопожарной защиты. Ограничение распространения пожара на объектах защиты. Требования к объемно-планировочным и конструктивным решениям».

4.6. Шиллер Д. В. на условно разрешенный вид использования земельного участка с кадастровым номером 54:35:033665:23 площадью 0,0500 га, расположенного по адресу: обл. Новосибирская, г. Новосибирск, ул. Катунская в Заельцовском районе, и объекта капитального строительства (зона застройки жилыми домами смешанной этажности (Ж-1)) - «индивидуальные жилые дома» в связи с тем, что размещение объекта капитального строительства не соответствует приложению 14 «Карта-схема планируемых границ функциональных зон города Новосибирска на период до 2030 года» к Генеральному плану города Новосибирска и утвержденному проекту планировки.

4.7. Гилис С. М., Гилис Е. П. на условно разрешенный вид использования земельного участка с кадастровым номером 54:35:021121:358 площадью 0,0148 га, расположенного по адресу: обл. Новосибирская, г. Новосибирск, ул. Дмитрия Шамшурина, 57а в Железнодорожном районе, и объекта капитального строительства (зона объектов среднего профессионального и высшего образования, научно-исследовательских организаций (ОД-2)) - «индивидуальные жилые дома» в связи с тем, что предельный минимальный размер земельного участка не соответствует градостроительному регламенту.

4.8. Самусенко Н. Н. на условно разрешенный вид использования земельного

участка в границах территории кадастрового квартала 54:35:071600 расположенного по адресу: обл. Новосибирская, г. Новосибирск, Гусинобродский тракт, 2, СНТ «ТРУД», участок № 106 в Октябрьском районе (зона сооружений и коммуникаций автомобильного, речного, воздушного транспорта, метрополитена (ИТ-2)) - «земельные участки, предназначенные для ведения садоводства» в связи с тем, что размещение объекта капитального строительства не соответствует приложениям 14, 16, 20, 21 к Генеральному плану города Новосибирска и утвержденному проекту планировки.

4.9. Палевичу Е. А. на условно разрешенный вид использования земельного участка в границах территории кадастрового квартала 54:35:071600 расположенного по адресу: обл. Новосибирская, г. Новосибирск, Гусинобродский тракт, 2, СНТ «ТРУД», участок № 104 в Октябрьском районе (зона сооружений и коммуникаций автомобильного, речного, воздушного транспорта, метрополитена (ИТ-2)) - «земельные участки, предназначенные для ведения садоводства» в связи с тем, что размещение объекта капитального строительства не соответствует приложениям 14, 16, 20, 21 к Генеральному плану города Новосибирска и утвержденному проекту планировки.

4.10. Климову Л. С., Сафроновой О. С. на условно разрешенный вид использования земельного участка с кадастровым номером 54:35:032700:1115 площадью 0,0718 га, расположенного по адресу: обл. Новосибирская, г. Новосибирск, ул. Дачная, 18 в Заельцовском районе, и объекта капитального строительства (зона застройки жилыми домами смешанной этажности (Ж-1)) - «индивидуальные жилые дома» в связи с тем, что строительство объекта капитального строительства осуществляется без разрешения на строительство, размещение объекта капитального строительства не соответствует приложению 14 «Карта-схема планируемых границ функциональных зон города Новосибирска на период до 2030 года» к Генеральному плану города Новосибирска и утвержденному проекту планировки, а также в связи с несоответствием п. 4.3 (табл. 1), п. 5.3.2 (табл. 2) СП 4.13130.2013 «Системы противопожарной защиты. Ограничение распространения пожара на объектах защиты. Требования к объемно-планировочным и конструктивным решениям».

И. о. председателя комиссии по подготовке  
проекта правил землепользования  
и застройки города Новосибирска

В. В. Фефелов

Секретарь

Е. С. Шинкина

**ПРАВОВЫЕ АКТЫ  
МЭРИИ ГОРОДА НОВОСИБИРСКА**

# ПОСТАНОВЛЕНИЯ

## МЭРИЯ ГОРОДА НОВОСИБИРСКА

### ПОСТАНОВЛЕНИЕ

От 06.05.2014

№ 3768

**О внесении изменений в Регламент мэрии города Новосибирска, утвержденный постановлением мэрии города Новосибирска от 02.08.2010 № 252 «Об утверждении Регламента мэрии города Новосибирска»**

В целях уточнения порядка допуска в здание мэрии города Новосибирска ПОСТАНОВЛЯЮ:

1. Внести в Регламент мэрии города Новосибирска, утвержденный постановлением мэрии города Новосибирска от 02.08.2010 № 252 «Об утверждении Регламента мэрии города Новосибирска» (в редакции постановлений мэрии города Новосибирска от 16.03.2011 № 2194, от 07.04.2011 № 2893) изменения, изложив подпункт 15.1 в следующей редакции:

#### *«15.1. Пропускной режим*

15.1.1. Вход в здание мэрии в рабочие дни свободный с 8.45 до 17.45 час. Вход в остальное время, выходные и нерабочие праздничные дни – по служебным удостоверениям работников мэрии.

15.1.2. При необходимости выхода на работу в выходные и нерабочие праздничные дни руководитель структурного подразделения мэрии за один день до дня выхода представляет заявку начальнику управления делами мэрии по форме согласно приложению 9.

15.1.3. При проведении мероприятий в залах мэрии руководителем структурного подразделения мэрии должна быть направлена заявка в организационный отдел управления организационной работы мэрии. Проведение собраний, совещаний, назначение встреч с посетителями в коридорах здания мэрии запрещается.

15.1.4. Запрещается выносить из здания мэрии товарно-материальные ценности без соответствующего разрешения начальника управления делами мэрии.

15.1.5. Посетители мэрии оставляют верхнюю одежду (в период отопительного сезона), габаритные сумки, чемоданы и другие объемные предметы в гардеробе.».

2. Признать утратившими силу постановления мэрии города Новосибирска:

от 16.03.2011 № 2194 «О внесении изменений в подпункт 15.1 Регламента мэрии города Новосибирска, утвержденного постановлением мэрии города Новосибирска от 02.08.2010 № 252 «Об утверждении Регламента мэрии города Новосибирска»;

от 07.04.2011 № 2893 «О внесении изменения в абзац второй подпункта 15.1.1 Регламента мэрии города Новосибирска, утвержденного постановлением мэрии города Новосибирска от 02.08.2010 № 252 «Об утверждении Регламента мэрии города Новосибирска».

3. Департаменту информационной политики мэрии города Новосибирска обеспечить опубликование постановления в установленном порядке.

4. Контроль за исполнением постановления возложить на заместителя мэра города Новосибирска (по организационной и кадровой работе).

Мэр города Новосибирска

А. Е. Локоть

## МЭРИЯ ГОРОДА НОВОСИБИРСКА

### ПОСТАНОВЛЕНИЕ

От 14.05.2014

№ 4078

**О внесении изменений в Положение о проведении смотра-конкурса «Зеленый двор», утвержденное постановлением мэрии города Новосибирска от 22.05.2012 № 4850**

В связи со структурными изменениями в мэрии города Новосибирска, в соответствии с Положением о комитете жилищно-коммунального хозяйства мэрии города Новосибирска, утвержденным постановлением мэрии города Новосибирска от 06.06.2011 № 4636, руководствуясь Федеральным законом от 06.10.2003 № 131-ФЗ «Об общих принципах организации местного самоуправления в Российской Федерации», ПОСТАНОВЛЯЮ:

1. Внести в Положение о проведении смотра-конкурса «Зеленый двор», утвержденное постановлением мэрии города Новосибирска от 22.05.2012 № 4850 «Об утверждении Положения о проведении смотра-конкурса «Зеленый двор», следующие изменения:

1.1. В подпункте 1.5 после слов «администрациями районов» дополнить словами «(округа по районам)», слово «района» исключить.

1.2. В подпункте 1.6 слова «заместителя мэра города Новосибирска - » исключить.

1.3. В подпункте 2.1 слово «района» исключить.

1.4. В подпункте 2.5 слова «комитет мэрии города Новосибирска по работе с управляющими организациями (далее - КРУО)» заменить словами «комитет жилищно-коммунального хозяйства мэрии города Новосибирска (далее – комитет)».

1.5. В подпункте 2.6 слово «КРУО» заменить словом «комитет», слово «районов» исключить.

1.6. В подпункте 2.7 слово «районов» исключить.

1.7. В подпункте 3.5 слово «КРУО» заменить словом «комитет».

2. Департаменту информационной политики мэрии города Новосибирска обеспечить опубликование постановления в установленном порядке.

Мэр города Новосибирска

А. Е. Локоть



## МЭРИЯ ГОРОДА НОВОСИБИРСКА

### ПОСТАНОВЛЕНИЕ

От 05.06.2014

№ 4744

#### **Об отказе в предоставлении разрешений на условно разрешенный вид использования земельного участка или объекта капитального строительства**

В соответствии со статьей 39 Градостроительного кодекса Российской Федерации, решением Совета депутатов города Новосибирска от 24.06.2009 № 1288 «О Правилах землепользования и застройки города Новосибирска», на основании заключения по результатам публичных слушаний по вопросам предоставления разрешений на условно разрешенный вид использования земельного участка или объекта капитального строительства от 20.05.2014, рекомендаций комиссии по подготовке проекта правил землепользования и застройки города Новосибирска о предоставлении и об отказе в предоставлении разрешений на условно разрешенный вид использования земельного участка или объекта капитального строительства от 30.05.2014 **ПОСТАНОВЛЯЮ:**

1. Отказать в предоставлении разрешений на условно разрешенный вид использования земельного участка или объекта капитального строительства:

1.1. Нуриеву А. Ф. оглы на условно разрешенный вид использования земельного участка с кадастровым номером 54:35:073360:0017 площадью 0,0535 га, расположенного по адресу: обл. Новосибирская, г. Новосибирск, ул. Ленинградская, 242 в Октябрьском районе, и объекта капитального строительства (зона улично-дорожной сети (ИТ-3)) - «автомобильные мойки» в связи с несоответствием приложению 17 «Карта-схема планируемой магистральной улично-дорожной сети на период до 2030 года» к Генеральному плану города Новосибирска и утвержденному проекту планировки, а также в связи с тем, что предельный минимальный размер земельного участка не соответствует градостроительному регламенту, и в связи с несоответствием подпункту 7.1.12 СанПиН 2.2.1/2.2.1200-03 «Санитарно-защитные зоны и санитарная классификация предприятий, сооружений и иных объектов», утвержденных постановлением Главного санитарного врача Российской Федерации от 25.09.2007 № 74.

1.2. Муниципальному казенному дошкольному образовательному учреждению города Новосибирска «Детский сад № 368 комбинированного вида» на условно разрешенный вид использования земельного участка с кадастровым номером 54:35:101095:0056 площадью 0,05772 га, расположенного по адресу: обл. Новосибирская, г. Новосибирск, Красный проспект, 72а в Центральном районе, и объекта капитального строительства (зона делового, общественного и коммерческого назначения (ОД-1)) - «овощехранилища» в связи с отказом заявителя от получения разрешения на условно разрешенный вид использования земельного участка и объекта капитального строительства.

1.3. Степиной Л. Ф., Пальцеву А. В., Муртазаевой Г. Е. в связи с несоответствием приложению 4 «Карта-схема границ территорий, подверженных риску возникновения чрезвычайных ситуаций природного и техногенного характера», а также в связи с тем, что предельный минимальный размер земельного участка не соответствует градостроительному регламенту на условно разрешенный вид использования земельных участков:

в границах территории кадастрового квартала 54:35:061610 площадью 0,0401 га, расположенного по адресу: обл. Новосибирская, г. Новосибирск, ул. 2-я Шоссейная, 81 в Ленинском районе, и объекта капитального строительства (зона делового, общественного и коммерческого назначения (ОД-1)) - «индивидуальные жилые дома»;

в границах территории кадастрового квартала 54:35:061610 площадью 0,0492 га, расположенного по адресу: обл. Новосибирская, г. Новосибирск, ул. 2-я Шоссейная в Ленинском районе, и объекта капитального строительства (зона делового, общественного и коммерческого назначения (ОД-1)) - «индивидуальные жилые дома»;

в границах территории кадастрового квартала 54:35:061610 площадью 0,0491 га, расположенного по адресу: обл. Новосибирская, г. Новосибирск, ул. 2-я Шоссейная в Ленинском районе, и объекта капитального строительства (зона делового, общественного и коммерческого назначения (ОД-1)) - «индивидуальные жилые дома».

1.4. Цинцадзе Н. В. на условно разрешенный вид использования земельного участка с кадастровым номером 54:35:074345:85 площадью 0,0438 га, расположенного по адресу: обл. Новосибирская, г. Новосибирск, ул. 9-го Ноября, 180 в Октябрьском районе, и объекта капитального строительства (зона застройки жилыми домами смешанной этажности (Ж-1)) - «индивидуальные жилые дома» в связи с тем, что нет согласия собственников объектов недвижимого имущества.

1.5. Зыряновой Н. А. на условно разрешенный вид использования земельного участка с кадастровым номером 54:35:074465:0003 площадью 0,0927 га, расположенного по адресу: обл. Новосибирская, г. Новосибирск, ул. Большевикская, 89, 89а в Октябрьском районе, и объекта капитального строительства (зона делового, общественного и коммерческого назначения (ОД-1)) - «индивидуальные жилые дома» в связи с тем, что нет согласия собственников объектов недвижимого имущества, а также в связи с тем, что размещение объекта капитального строительства не соответствует приложению 14 «Карта-схема планируемых границ функциональных зон города Новосибирска на период до 2030 года» к Генеральному плану города Новосибирска и утвержденному проекту планировки.

1.6. Гасанову Ш. Ф. оглы на условно разрешенный вид использования земельного участка с кадастровым номером 54:35:074385:06 площадью 0,0538 га, расположенного по адресу: обл. Новосибирская, г. Новосибирск, ул. Кирова, 188 в Октябрьском районе, и объекта капитального строительства (зона делового, общественного и коммерческого назначения (ОД-1)) - «индивидуальные жилые дома» в связи с тем, что строительство объекта капитального строительства осуществляется без разрешения на строительство, а также в связи с тем, что размещение объекта капитального строительства не соответствует приложению 14 «Карта-схема пла-

нируемых границ функциональных зон города Новосибирска на период до 2030 года» к Генеральному плану города Новосибирска и утвержденному проекту планировки.

1.7. Осмонову Ж. К. на условно разрешенный вид использования земельного участка с кадастровым номером 54:35:073175:0004 площадью 0,0433 га, расположенного по адресу: обл. Новосибирская, г. Новосибирск, ул. Гурьевская, 115 в Октябрьском районе, и объекта капитального строительства (зона делового, общественного и коммерческого назначения (ОД-1)) - «индивидуальные жилые дома» в связи с тем, что размещение объекта капитального строительства не соответствует приложению 14 «Карта-схема планируемых границ функциональных зон города Новосибирска на период до 2030 года» к Генеральному плану города Новосибирска и утвержденному проекту планировки, а также в связи с тем, что предельный минимальный размер земельного участка не соответствует градостроительному регламенту.

1.8. Обществу с ограниченной ответственностью «СтройСервис» на условно разрешенный вид использования земельного участка с кадастровым номером 54:35:101065:75 площадью 0,1843 га, расположенного по адресу: обл. Новосибирская, г. Новосибирск, ул. Гоголя в Центральном районе, и объекта капитального строительства (зона застройки жилыми домами смешанной этажности (Ж-1)) - «общественные здания административного назначения» в связи с несоответствием СанПиН 2.1.2.2645-10 «Санитарно-эпидемиологические требования к условиям проживания в жилых зданиях и помещениях», утвержденным постановлением Главного санитарного врача Российской Федерации от 10.06.2010 № 64, СанПиН 2.2.1/2.1.1.1076-01 «Гигиенические требования к инсоляции и солнцезащите помещений жилых и общественных зданий и территорий», утвержденным постановлением Главного санитарного врача Российской Федерации от 25.10.2001 № 29, СанПиН 2.2.1/2.1.1.1278-03 «Гигиенические требования к естественному, искусственному и совмещенному освещению жилых и общественных зданий», утвержденным постановлением Главного санитарного врача Российской Федерации от 08.04.2003 № 34.

2. Департаменту строительства и архитектуры мэрии города Новосибирска разместить постановление на официальном сайте города Новосибирска.

3. Департаменту информационной политики мэрии города Новосибирска обеспечить опубликование постановления в установленном порядке.

4. Контроль за исполнением постановления возложить на начальника департамента строительства и архитектуры мэрии города Новосибирска.

Мэр города Новосибирска

А. Е. Локоть

# МЭРИЯ ГОРОДА НОВОСИБИРСКА

## ПОСТАНОВЛЕНИЕ

От 05.06.2014

№ 4745

### **О предоставлении разрешений на условно разрешенный вид использования земельного участка или объекта капитального строительства**

В соответствии со статьей 39 Градостроительного кодекса Российской Федерации, решением Совета депутатов города Новосибирска от 24.06.2009 № 1288 «О Правилах землепользования и застройки города Новосибирска», на основании заключения по результатам публичных слушаний по вопросам предоставления разрешений на условно разрешенный вид использования земельного участка или объекта капитального строительства от 20.05.2014, рекомендаций комиссии по подготовке проекта правил землепользования и застройки города Новосибирска о предоставлении и об отказе в предоставлении разрешений на условно разрешенный вид использования земельного участка или объекта капитального строительства от 30.05.2014 **ПОСТАНОВЛЯЮ:**

1. Предоставить разрешения на условно разрешенный вид использования земельного участка или объекта капитального строительства:

1.1. Ожоговой В. Н. на условно разрешенный вид использования земельного участка с кадастровым номером 54:35:073455:24 площадью 0,0410 га, расположенного по адресу: обл. Новосибирская, г. Новосибирск, ул. Лескова, 172 в Октябрьском районе, и объекта капитального строительства (зона застройки жилыми домами смешанной этажности (Ж-1)) - «индивидуальные жилые дома».

1.2. Синюгиной Л. С. на условно разрешенный вид использования земельного участка с кадастровым номером 54:35:074505:58 площадью 0,0480 га, расположенного по адресу: обл. Новосибирская, г. Новосибирск, ул. Кирова, 156 в Октябрьском районе, и объекта капитального строительства (зона делового, общественного и коммерческого назначения (ОД-1)) - «индивидуальные жилые дома».

1.3. Мальцевой Т. А. на условно разрешенный вид использования земельного участка в границах территории кадастрового квартала 54:35:014125 площадью 0,0420 га, расположенного по адресу: обл. Новосибирская, г. Новосибирск, тупик Войкова, 27 в Дзержинском районе (зона делового, общественного и коммерческого назначения (ОД-1)), - «индивидуальные жилые дома».

1.4. Ермаковой И. Ю. на условно разрешенный вид использования земельного участка в границах территории кадастрового квартала 54:35:014905 площадью 0,0595 га, расположенного по адресу: обл. Новосибирская, г. Новосибирск, ул. Юрия Смирнова, 140 в Дзержинском районе (зона улично-дорожной сети (ИТ-3)), - «индивидуальные жилые дома».

1.5. Белоусовой Р. Д. на условно разрешенный вид использования земельного участка в границах территории кадастрового квартала 54:35:074145 площадью 0,0518 га, расположенного по адресу: обл. Новосибирская, г. Новосибирск,

ул. Инюшенская, 42 в Октябрьском районе (зона застройки средне- и многоэтажными жилыми домами (Ж-1)), - «индивидуальные жилые дома».

1.6. Филипповской С. В., Рекову С. А. на условно разрешенный вид использования земельного участка в границах территории кадастрового квартала 54:35:051710 площадью 0,0682 га, расположенного по адресу: обл. Новосибирская, г. Новосибирск, 1-й пер. Костычева, 69 в Кировском районе (зона застройки жилыми домами смешанной этажности (Ж-1)), - «индивидуальные жилые дома».

1.7. Гусельниковой О. Д. на условно разрешенный вид использования земельного участка в границах территории кадастрового квартала 54:35:071330 площадью 0,0493 га, расположенного по адресу: обл. Новосибирская, г. Новосибирск, пер. Монтажников, 2 в Октябрьском районе (зона застройки жилыми домами смешанной этажности (Ж-1)), - «индивидуальные жилые дома».

1.8. Култанову А. В. на условно разрешенный вид использования земельного участка в границах территории кадастрового квартала 54:35:061440 площадью 0,1 га, расположенного по адресу: обл. Новосибирская, г. Новосибирск, ул. 2-я Ракитная, 46 в Ленинском районе (зона делового, общественного и коммерческого назначения (ОД-1)), - «индивидуальные жилые дома».

1.9. Фучко В. В. на условно разрешенный вид использования земельного участка в границах территории кадастрового квартала 54:35:061080 площадью 0,1 га, расположенного по адресу: обл. Новосибирская, г. Новосибирск, ул. Заобская, 91 в Ленинском районе (зона застройки жилыми домами смешанной этажности (Ж-1)), - «индивидуальные жилые дома».

1.10. Беляниной О. Е., Мироновой Т. В., Миронову И. Е. на условно разрешенный вид использования земельного участка в границах территории кадастрового квартала 54:35:073930 площадью 0,0437 га, расположенного по адресу: обл. Новосибирская, г. Новосибирск, пер. Барнаульский, 8а в Октябрьском районе (зона делового, общественного и коммерческого назначения (ОД-1)), - «индивидуальные жилые дома».

1.11. Федоровой Л. Н. на условно разрешенный вид использования земельного участка в границах территории кадастрового квартала 54:35:071050 площадью 0,0294 га, расположенного по адресу: обл. Новосибирская, г. Новосибирск, ул. Военная Горка (5-я линия), 81 в Октябрьском районе (зона делового, общественного и коммерческого назначения (ОД-1)), - «индивидуальные жилые дома».

1.12. Гончарову В. С. на условно разрешенный вид использования земельного участка в границах территории кадастрового квартала 54:35:072795 площадью 0,0389 га, расположенного по адресу: обл. Новосибирская, г. Новосибирск, проезд 3-й Красносельский, 5 в Октябрьском районе (зона застройки жилыми домами смешанной этажности (Ж-1)), - «индивидуальные жилые дома».

1.13. Зориной Л. В. на условно разрешенный вид использования земельного участка в границах территории кадастрового квартала 54:35:061990 площадью 0,1 га, расположенного по адресу: обл. Новосибирская, г. Новосибирск, ул. Ягодинская, 32 в Ленинском районе (зона делового, общественного и коммерческого назначения (ОД-1)), - «индивидуальные жилые дома».

1.14. Смирнову С. И. на условно разрешенный вид использования земельного участка в границах территории кадастрового квартала 54:35:021640 площадью 0,0459 га, расположенного по адресу: обл. Новосибирская, г. Новосибирск, спуск Ногина, 47 в Железнодорожном районе (зона застройки жилыми домами смешанной этажности (Ж-1)), - «индивидуальные жилые дома».

1.15. Буркову А. А. на условно разрешенный вид использования земельного участка в границах территории кадастрового квартала 54:35:073810 площадью 0,0624 га, расположенного по адресу: обл. Новосибирская, г. Новосибирск, пер. Новый, 39 в Октябрьском районе (зона делового, общественного и коммерческого назначения (ОД-1)), - «индивидуальные жилые дома».

1.16. Барсукову В. Т. на условно разрешенный вид использования земельного участка в границах территории кадастрового квартала 54:35:032507 площадью 0,0277 га, расположенного по адресу: обл. Новосибирская, г. Новосибирск, ул. Сухарная, 230 в Заельцовском районе (зона застройки жилыми домами смешанной этажности (Ж-1)), - «индивидуальные жилые дома».

1.17. Казакевич Т. В. на условно разрешенный вид использования земельного участка в границах территории кадастрового квартала 54:35:032910 площадью 0,0216 га, расположенного по адресу: обл. Новосибирская, г. Новосибирск, ул. 2-я Сухарная, 26 в Заельцовском районе (зона застройки жилыми домами смешанной этажности (Ж-1)), - «индивидуальные жилые дома».

1.18. Обществу с ограниченной ответственностью «КЗ» на условно разрешенный вид использования земельного участка с кадастровым номером 54:35:033130:9 площадью 0,0640 га, расположенного по адресу: обл. Новосибирская, г. Новосибирск, ул. Даргомыжского в Заельцовском районе, и объекта капитального строительства (зона делового, общественного и коммерческого назначения (ОД-1)), - «станции технического обслуживания автомобилей; автомобильные мойки».

1.19. ОБЩЕСТВУ С ОГРАНИЧЕННОЙ ОТВЕТСТВЕННОСТЬЮ «ТОРГОВЫЙ ДОМ «ПРИЗ» на условно разрешенный вид использования земельного участка в границах территории кадастрового квартала 54:35:052055 площадью 0,2097 га, расположенного по адресу: обл. Новосибирская, г. Новосибирск, ул. Ватутина в Кировском районе, и объекта капитального строительства (зона коммунальных и складских объектов (П-2)) - «гостиницы; мотели».

1.20. Григорьевой С. Г., Кухтину Д. С. на условно разрешенный вид использования земельных участков:

в границах территории кадастрового квартала 54:35:071280 площадью 0,0452 га, расположенного по адресу: обл. Новосибирская, г. Новосибирск, пер. Белухи, 10 в Октябрьском районе (зона застройки жилыми домами смешанной этажности (Ж-1)), - «индивидуальные жилые дома»;

в границах территории кадастрового квартала 54:35:071280 площадью 0,0450 га, расположенного по адресу: обл. Новосибирская, г. Новосибирск, пер. Белухи в Октябрьском районе (зона застройки жилыми домами смешанной этажности (Ж-1)), - «индивидуальные жилые дома».

1.21. Обществу с ограниченной ответственностью «СибРосИнвест» на условно разрешенный вид использования земельного участка в границах территории кадастрового квартала 54:35:071102 площадью 0,2230 га, расположенного по адресу: обл. Новосибирская, г. Новосибирск, пер. 1-й Покатный в Октябрьском районе, и объекта капитального строительства (зона застройки жилыми домами смешанной этажности (Ж-1)), - «гостиницы».

1.22. Лаптеву В. В. на условно разрешенный вид использования земельного участка в границах территории кадастрового квартала 54:35:064480 площадью 0,1 га, расположенного по адресу: обл. Новосибирская, г. Новосибирск, ул. 3-я Чулымская, 73 в Ленинском районе (зона делового, общественного и коммерческого назначения (ОД-1)), - «индивидуальные жилые дома».

1.23. Семеновской И. М. на условно разрешенный вид использования земельного участка с кадастровым номером 54:35:014545:12 площадью 0,0717 га, расположенного по адресу: обл. Новосибирская, г. Новосибирск, ул. Черенкова, 38 в Дзержинском районе, и объекта капитального строительства (зона делового, общественного и коммерческого назначения (ОД-1)) - «индивидуальные жилые дома».

1.24. Чеботаревой Е. В. на условно разрешенный вид использования земельного участка в границах территории кадастрового квартала 54:35:073395 площадью 0,0221 га, расположенного по адресу: обл. Новосибирская, г. Новосибирск, ул. Лескова, 287 в Октябрьском районе (зона улично-дорожной сети (ИТ-3)), - «индивидуальные жилые дома».

1.25. Воронину В. В. на условно разрешенный вид использования земельного участка в границах территории кадастрового квартала 54:35:074345 площадью 0,0438 га, расположенного по адресу: обл. Новосибирская, г. Новосибирск, ул. Коммунальная, 15/1 в Ленинском районе (зона застройки жилыми домами смешанной этажности (Ж-1)), - «индивидуальные жилые дома».

1.26. Нурашеву А. В. на условно разрешенный вид использования земельного участка в границах территории кадастрового квартала 54:35:014150 площадью 0,0324 га, расположенного по адресу: обл. Новосибирская, г. Новосибирск, ул. Державина, 196а в Дзержинском районе (зона улично-дорожной сети (ИТ-3)), - «индивидуальные жилые дома».

1.27. Шмидт А. А. на условно разрешенный вид использования земельных участков: в границах территории кадастрового квартала 54:35:052380 площадью 0,0840 га, расположенного по адресу: обл. Новосибирская, г. Новосибирск, ул. Социалистическая, 39 в Кировском районе (зона застройки жилыми домами смешанной этажности (Ж-1)), - «индивидуальные жилые дома»;

в границах территории кадастрового квартала 54:35:052380 площадью 0,1 га, расположенного по адресу: обл. Новосибирская, г. Новосибирск, ул. Социалистическая в Кировском районе (зона застройки жилыми домами смешанной этажности (Ж-1)), - «индивидуальные жилые дома»;

в границах территории кадастрового квартала 54:35:052380 площадью 0,0467 га, расположенного по адресу: обл. Новосибирская, г. Новосибирск, ул. Социалисти-

ческая в Кировском районе (зона застройки жилыми домами смешанной этажности (Ж-1)), - «индивидуальные жилые дома».

1.28. Цариковой Е. В. на условно разрешенный вид использования земельного участка с кадастровым номером 54:35:062150:51 площадью 0,0976 га, расположенного по адресу: обл. Новосибирская, г. Новосибирск, ул. Вечерняя, 4/1 в Ленинском районе, и объекта капитального строительства (зона коммунальных и складских объектов (П-2)) - «индивидуальные жилые дома».

1.29. Буль Ю. В. на условно разрешенный вид использования земельного участка в границах территории кадастрового квартала 54:35:061720 площадью 0,1132 га, расположенного по адресу: обл. Новосибирская, г. Новосибирск, ул. Большая, 456 в Ленинском районе (зона коммунальных и складских объектов (П-2)), - «индивидуальные жилые дома».

1.30. Чаркиной В. А., Чаркину И. И. на условно разрешенный вид использования земельного участка в границах территории кадастрового квартала 54:35:063465 площадью 0,0540 га, расположенного по адресу: обл. Новосибирская, г. Новосибирск, ул. Прокатная, 92 в Ленинском районе (зона застройки жилыми домами смешанной этажности (Ж-1)), - «индивидуальные жилые дома».

1.31. Домареву С. А., Вязову А. А. на условно разрешенный вид использования земельного участка в границах территории кадастрового квартала 54:35:074336 площадью 0,0740 га, расположенного по адресу: обл. Новосибирская, г. Новосибирск, ул. 9-го Ноября, 190, 192 в Октябрьском районе (зона застройки жилыми домами смешанной этажности (Ж-1)), - «индивидуальные жилые дома».

1.32. Плотнировой Г. Э. на условно разрешенный вид использования земельного участка в границах территории кадастрового квартала 54:35:062270 площадью 0,0606 га, расположенного по адресу: обл. Новосибирская, г. Новосибирск, ул. Ягодинская, 34/1 в Ленинском районе (зона делового, общественного и коммерческого назначения (ОД-1)), - «индивидуальные жилые дома».

1.33. Христовой А. Г. на условно разрешенный вид использования земельного участка в границах территории кадастрового квартала 54:35:061480 площадью 0,0963 га, расположенного по адресу: обл. Новосибирская, г. Новосибирск, ул. Таежная, 45 в Ленинском районе (зона делового, общественного и коммерческого назначения (ОД-1)), - «индивидуальные жилые дома».

1.34. Теплякову Н. Ф. на условно разрешенный вид использования земельного участка в границах территории кадастрового квартала 54:35:062250 площадью 0,1371 га, расположенного по адресу: обл. Новосибирская, г. Новосибирск, ул. Ягодинская, 40а в Ленинском районе (зона делового, общественного и коммерческого назначения (ОД-1)), - «индивидуальные жилые дома».

1.35. Лихомановой Г. К. на условно разрешенный вид использования земельного участка в границах территории кадастрового квартала 54:35:014150 площадью 0,0229 га, расположенного по адресу: обл. Новосибирская, г. Новосибирск, ул. Державина, 196а в Дзержинском районе (зона улично-дорожной сети (ИТ-3)), - «индивидуальные жилые дома».



1.36. Злобину К. Л. на условно разрешенный вид использования земельного участка в границах территории кадастрового квартала 54:35:073540 площадью 0,0597 га, расположенного по адресу: обл. Новосибирская, г. Новосибирск, ул. Кирова, 337/4 в Октябрьском районе (зона застройки жилыми домами смешанной этажности (Ж-1)), - «индивидуальные жилые дома».

1.37. Ериной Е. А., Осипову В. А. на условно разрешенный вид использования земельного участка в границах территории кадастрового квартала 54:35:062340 площадью 0,0582 га, расположенного по адресу: обл. Новосибирская, г. Новосибирск, ул. Халтурина, 5 в Ленинском районе (зона застройки жилыми домами смешанной этажности (Ж-1)), - «индивидуальные жилые дома».

1.38. Коваленко А. В., Коваленко В. В., Коваленко И. В. на условно разрешенный вид использования земельного участка в границах территории кадастрового квартала 54:35:072835 площадью 0,0348 га, расположенного по адресу: обл. Новосибирская, г. Новосибирск, ул. Пролетарская, 212 в Октябрьском районе (зона улично-дорожной сети (ИТ-3)), - «индивидуальные жилые дома».

1.39. Ворониной И. В. на условно разрешенный вид использования земельного участка в границах территории кадастрового квартала 54:35:015035 площадью 0,0814 га, расположенного по адресу: обл. Новосибирская, г. Новосибирск, ул. Геофизическая, 38 в Дзержинском районе (зона делового, общественного и коммерческого назначения (ОД-1)) - «индивидуальные жилые дома».

1.40. Щербининой О. П. на условно разрешенный вид использования земельных участков:

в границах территории кадастрового квартала 54:35:062270 площадью 0,0500 га, расположенного по адресу: обл. Новосибирская, г. Новосибирск, ул. Ягодинская, 27 в Ленинском районе (зона делового, общественного и коммерческого назначения (ОД-1)), - «индивидуальные жилые дома»;

в границах территории кадастрового квартала 54:35:062270 площадью 0,0500 га, расположенного по адресу: обл. Новосибирская, г. Новосибирск, ул. Ягодинская в Ленинском районе (зона делового, общественного и коммерческого назначения (ОД-1)), - «индивидуальные жилые дома».

1.41. Картавенко А. П. на условно разрешенный вид использования земельного участка в границах территории кадастрового квартала 54:35:063203 площадью 0,0424 га, расположенного по адресу: обл. Новосибирская, г. Новосибирск, ул. Косиора, 22 в Ленинском районе (зона застройки жилыми домами смешанной этажности (Ж-1)), - «индивидуальные жилые дома».

1.42. Обухову А. Б. на условно разрешенный вид использования земельного участка в границах территории кадастрового квартала 54:35:064025 площадью 0,0653 га, расположенного по адресу: обл. Новосибирская, г. Новосибирск, ул. Районная, 40 в Ленинском районе (зона застройки жилыми домами смешанной этажности (Ж-1)), - «индивидуальные жилые дома».

1.43. Яковенко В. Ф. на условно разрешенный вид использования земельного участка в границах территории кадастрового квартала 54:35:033310 площадью 0,0378 га, расположенного по адресу: обл. Новосибирская, г. Новосибирск,

пер. 2-й Шапошникова, 13 в Заельцовском районе (зона застройки жилыми домами смешанной этажности (Ж-1)), - «индивидуальные жилые дома».

1.44. Михееву Б. С. на условно разрешенный вид использования земельного участка в границах территории кадастрового квартала 54:35:063865 площадью 0,0656 га, расположенного по адресу: обл. Новосибирская, г. Новосибирск, ул. Немировича-Данченко, 17 в Ленинском районе (зона застройки жилыми домами смешанной этажности (Ж-1)), - «индивидуальные жилые дома».

1.45. Калининой Н. С. на условно разрешенный вид использования земельного участка в границах территории кадастрового квартала 54:35:0644680 площадью 0,1 га, расположенного по адресу: обл. Новосибирская, г. Новосибирск, ул. Попова, 68 в Ленинском районе (зона делового, общественного и коммерческого назначения (ОД-1)), - «индивидуальные жилые дома».

1.46. Просековой Н. М., Просекову Р. А., Просекову Д. А. на условно разрешенный вид использования земельного участка в границах территории кадастрового квартала 54:35:063705 площадью 0,1 га, расположенного по адресу: обл. Новосибирская, г. Новосибирск, ул. Ереснинская, 2 в Ленинском районе (зона улично-дорожной сети (ИТ-3)), - «индивидуальные жилые дома».

1.47. Маслову Н. П. на условно разрешенный вид использования земельного участка в границах территории кадастрового квартала 54:35:072210 площадью 0,1 га, расположенного по адресу: обл. Новосибирская, г. Новосибирск, ул. Сузунская, 3 в Октябрьском районе (зона отдыха и оздоровления (Р-3)), - «индивидуальные жилые дома».

1.48. Рябоконт С. А. на условно разрешенный вид использования земельного участка в границах территории кадастрового квартала 54:35:072210 площадью 0,0933 га, расположенного по адресу: обл. Новосибирская, г. Новосибирск, ул. Сузунская, 1 в Октябрьском районе (зона отдыха и оздоровления (Р-3)), - «индивидуальные жилые дома».

1.49. Хасанову В. Р. на условно разрешенный вид использования земельного участка в границах территории кадастрового квартала 54:35:074360 площадью 0,0456 га, расположенного по адресу: обл. Новосибирская, г. Новосибирск, ул. Зыряновская, 129 в Октябрьском районе (зона делового, общественного и коммерческого назначения (ОД-1)), - «индивидуальные жилые дома».

1.50. Векшенко Е. М., Тимофееву О. А., Тимофееву Т. Д. на условно разрешенный вид использования земельного участка в границах территории кадастрового квартала 54:35:014125 площадью 0,0581 га, расположенного по адресу: обл. Новосибирская, г. Новосибирск, ул. Войкова, 15а в Дзержинском районе (зона делового, общественного и коммерческого назначения (ОД-1)), - «индивидуальные жилые дома».

1.51. Щекотовой Е. Н., Фалалееву Д. Н. на условно разрешенный вид использования земельного участка в границах территории кадастрового квартала 54:35:032715 площадью 0,0832 га, расположенного по адресу: обл. Новосибирская, г. Новосибирск, ул. Дачная, 1 в Заельцовском районе (зона делового, общественного и коммерческого назначения (ОД-1)), - «индивидуальные жилые дома».

1.52. Ашариной О. В. на условно разрешенный вид использования земельного участка в границах территории кадастрового квартала 54:35:073445 площадью 0,0653 га, расположенного по адресу: обл. Новосибирская, г. Новосибирск, ул. Короленко, 211 в Октябрьском районе (зона застройки жилыми домами смешанной этажности (Ж-1)), - «индивидуальные жилые дома».

1.53. Прусс В. Я. на условно разрешенный вид использования земельного участка в границах территории кадастрового квартала 54:35:073775 площадью 0,0439 га, расположенного по адресу: обл. Новосибирская, г. Новосибирск, пер. Сосновский, 29 в Октябрьском районе (зона делового, общественного и коммерческого назначения (ОД-1)), - «индивидуальные жилые дома».

1.54. Рудневу М. И. на условно разрешенный вид использования земельного участка в границах территории кадастрового квартала 54:35:074365 площадью 0,0170 га, расположенного по адресу: обл. Новосибирская, г. Новосибирск, ул. Коммунарская, 11 в Октябрьском районе (зона улично-дорожной сети (ИТ-3)), - «индивидуальные жилые дома».

1.55. Тарасову О. Е. на условно разрешенный вид использования земельного участка в границах территории кадастрового квартала 54:35:074465 площадью 0,0123 га, расположенного по адресу: обл. Новосибирская, г. Новосибирск, ул. Инская, 112 в Октябрьском районе (зона делового, общественного и коммерческого назначения (ОД-1)), - «индивидуальные жилые дома».

1.56. Безбородову О. М., Бурысенко А. А. на условно разрешенный вид использования земельного участка в границах территории кадастрового квартала 54:35:073480 площадью 0,0817 га, расположенного по адресу: обл. Новосибирская, г. Новосибирск, ул. Чехова, 288 в Октябрьском районе (зона застройки жилыми домами смешанной этажности (Ж-1)), - «индивидуальные жилые дома».

1.57. Таньвердиеву Н. В. оглы на условно разрешенный вид использования земельного участка с кадастровым номером 54:35:073295:12 площадью 0,0405 га, расположенного по адресу: обл. Новосибирская, г. Новосибирск, ул. Короленко, 107 в Октябрьском районе, и объекта капитального строительства (зона улично-дорожной сети (ИТ-3)) - «индивидуальные жилые дома».

1.58. Коптевой Т. Г. на условно разрешенный вид использования земельного участка в границах территории кадастрового квартала 54:35:082820 площадью 0,0640 га, расположенного по адресу: обл. Новосибирская, г. Новосибирск, ул. Баумана, 11 в Первомайском районе (зона застройки жилыми домами смешанной этажности (Ж-1)), - «индивидуальные жилые дома».

1.59. Бельцовой Л. Н., Бельцовой П. Д., Синицыну Г. Н. на условно разрешенный вид использования земельного участка в границах территории кадастрового квартала 54:35:074505 площадью 0,0502 га, расположенного по адресу: обл. Новосибирская, г. Новосибирск, ул. Кирова, 164, 166 в Октябрьском районе (зона делового, общественного и коммерческого назначения (ОД-1)), - «индивидуальные жилые дома».

1.60. Новоселову С. А. на условно разрешенный вид использования земельного участка в границах территории кадастрового квартала 54:35:082665 площа-

дью 0,0659 га, расположенного по адресу: обл. Новосибирская, г. Новосибирск, ул. Красный Факел, 184 в Первомайском районе (зона застройки жилыми домами смешанной этажности (Ж-1)), - «индивидуальные жилые дома».

1.61. Игнатьеву А. М., Харитоновой Г. Д. на условно разрешенный вид использования земельного участка в границах территории кадастрового квартала 54:35:061645 площадью 0,1799 га, расположенного по адресу: обл. Новосибирская, г. Новосибирск, ул. Большая, 148, 148/1 в Ленинском районе (зона коммунальных и складских объектов (П-2)), - «индивидуальные жилые дома».

1.62. Сидоренко Н. А. на условно разрешенный вид использования земельного участка с кадастровым номером 54:35:074345:10 площадью 0,0630 га, расположенного по адресу: обл. Новосибирская, г. Новосибирск, ул. Декабристов, 189 в Октябрьском районе, и объекта капитального строительства (зона застройки жилыми домами смешанной этажности (Ж-1)) - «индивидуальные жилые дома».

1.63. Некрасовой О. Н. на условно разрешенный вид использования земельного участка в границах территории кадастрового квартала 54:35:041675 площадью 0,0960 га, расположенного по адресу: обл. Новосибирская, г. Новосибирск, ул. Саянская, 4 в Калининском районе (зона улично-дорожной сети (ИТ-3)), - «индивидуальные жилые дома».

2. Департаменту строительства и архитектуры мэрии города Новосибирска разместить постановление на официальном сайте города Новосибирска.

3. Департаменту информационной политики мэрии города Новосибирска обеспечить опубликование постановления в установленном порядке.

4. Контроль за исполнением постановления возложить на начальника департамента строительства и архитектуры мэрии города Новосибирска.

Мэр города Новосибирска

А. Е. Локоть

## МЭРИЯ ГОРОДА НОВОСИБИРСКА

### ПОСТАНОВЛЕНИЕ

От 05.06.2014

№ 4746

**О внесении изменений в Положение о формировании и подготовке кадрового резерва мэрии города Новосибирска, утвержденное постановлением мэра города Новосибирска от 24.06.2008 № 470**

В целях приведения в соответствие с действующим законодательством, в связи с организационно-штатными мероприятиями, проведенными в мэрии города Новосибирска, ПОСТАНОВЛЯЮ:

1. Внести в Положение о формировании и подготовке кадрового резерва мэрии города Новосибирска, утвержденное постановлением мэра города Новосибирска от 24.06.2008 № 470 «Об утверждении Положения о формировании и подготовке кадрового резерва мэрии города Новосибирска» (в редакции постановлений мэрии города Новосибирска от 23.03.2010 № 71, от 11.04.2014 № 3105), следующие изменения:

1.1. В подпунктах 1.8, 2.10 – 2.12 слова «заместитель мэра города Новосибирска, принимающий решения по вопросам кадровой политики» заменить словами «заместитель мэра города Новосибирска (по организационной и кадровой работе)» в соответствующем падеже.

1.2. В подпунктах 1.9, 2.8 – 2.14, 3.2, 3.6, 3.9 слова «первый заместитель» заменить словами «первые заместители» в соответствующем падеже.

2. Департаменту информационной политики мэрии города Новосибирска обеспечить опубликование постановления в установленном порядке.

3. Контроль за исполнением постановления возложить на заместителя мэра города Новосибирска (по организационной и кадровой работе).

Мэр города Новосибирска

А. Е. Локоть

## МЭРИЯ ГОРОДА НОВОСИБИРСКА

### ПОСТАНОВЛЕНИЕ

От 06.06.2014

№ 4779

**О признании утратившими силу постановлений мэрии города Новосибирска от 12.09.2013 № 8571, от 17.02.2014 № 1202**

В целях уточнения сведений о муниципальных услугах, предоставляемых мэрией города Новосибирска, в федеральной государственной информационной системе «Единый портал государственных и муниципальных услуг (функций)» ПОСТАНОВЛЯЮ:

1. Признать утратившими силу постановления мэрии города Новосибирска:  
от 12.09.2013 № 8571 «Об утверждении административного регламента предоставления муниципальной услуги по заключению договора пожизненной ренты»;  
от 17.02.2014 № 1202 «О внесении изменений в административный регламент предоставления муниципальной услуги по заключению договора пожизненной ренты».
2. Департаменту по социальной политике мэрии города Новосибирска разместить постановление на официальном сайте города Новосибирска.
3. Департаменту информационной политики мэрии города Новосибирска обеспечить опубликование постановления в установленном порядке.

Мэр города Новосибирска

А. Е. Локоть

# МЭРИЯ ГОРОДА НОВОСИБИРСКА

## ПОСТАНОВЛЕНИЕ

От 06.06.2014

№ 4785

### **О резервировании земель по ул. Объединения в Заельцовском районе для муниципальных нужд города Новосибирска**

В целях планируемого размещения объекта капитального строительства местного значения – автомобильной дороги общего пользования (выноса из зоны строительства воздушной линии 220 кВ) по ул. Объединения в Заельцовском районе, на основании постановления мэрии города Новосибирска от 29.10.2010 № 3705 «Об утверждении проекта планировки территории, прилегающей к городскому аэропорту «Северный», в Заельцовском районе», письма Главного управления архитектуры и градостроительства мэрии города Новосибирска от 14.04.2014 № 30.06-4547/19, руководствуясь статьями 11, 56.1, 70.1 Земельного кодекса Российской Федерации, постановлением Правительства Российской Федерации от 22.07.2008 № 561 «О некоторых вопросах, связанных с резервированием земель для государственных или муниципальных нужд», Уставом города Новосибирска, ПОСТАНОВЛЯЮ:

1. Зарезервировать до 01.06.2021 для муниципальных нужд города Новосибирска земли площадью 167 кв. м в границах зоны планируемого размещения объекта капитального строительства местного значения – автомобильной дороги общего пользования (выноса из зоны строительства воздушной линии 220 кВ) по ул. Объединения в Заельцовском районе (приложение 1).

2. Определить:

2.1. Перечень кадастровых номеров земельных участков, которые полностью или частично расположены в границах резервируемых земель, указанных в пункте 1 (приложение 2).

2.2. Место и время ознакомления заинтересованных лиц со схемой резервируемых земель и перечнем кадастровых номеров земельных участков, которые полностью или частично расположены в границах резервируемых земель: департамент земельных и имущественных отношений мэрии города Новосибирска (Красный проспект, 50, 6-й этаж, кабинет 621, с 9.00 до 13.00 час. ежедневно, кроме субботы и воскресенья) или официальный сайт города Новосибирска ([www.novo-sibirsk.ru](http://www.novo-sibirsk.ru)).

3. Установить следующие ограничения прав собственников, землепользователей, землевладельцев, арендаторов на земельные участки, расположенные в границах резервируемых земель, указанных в пункте 1:

3.1. Ограничение на возведение жилых, производственных, культурно-бытовых и иных зданий, строений, сооружений.

3.2. Ограничение на проведение оросительных, осушительных, культурнотехнических и других мелиоративных работ, строительство прудов и иных водных объектов.

4. Департаменту земельных и имущественных отношений мэрии города Новосибирска зарегистрировать в Управлении Федеральной службы государственной регистрации, кадастра и картографии по Новосибирской области ограничения прав на земельные участки, расположенные в границах резервируемых земель, указанных в пункте 1.

5. Департаменту информационной политики мэрии города Новосибирска обеспечить опубликование постановления в установленном порядке.

6. Контроль за исполнением постановления возложить на начальника департамента строительства и архитектуры мэрии города Новосибирска и начальника департамента земельных и имущественных отношений мэрии города Новосибирска.

Мэр города Новосибирска

А. Е. Локоть



Приложение 2  
к постановлению мэрии  
города Новосибирска  
от 06.06.2014 № 4785

ПЕРЕЧЕНЬ  
кадастровых номеров земельных участков, которые полностью или  
частично расположены в границах резервируемых земель

№ п/п	Кадастровый номер земельного участка
1	2
1	54:35:0:52
2	54:35:0:85
3	54:35:0:86

# МЭРИЯ ГОРОДА НОВОСИБИРСКА

## ПОСТАНОВЛЕНИЕ

От 06.06.2014

№ 4789

### **Об установлении тарифов на услуги, оказываемые муниципальным казенным учреждением города Новосибирска «Дорожно-эксплуатационное учреждение № 5»**

В целях упорядочения деятельности муниципальных учреждений города Новосибирска по оказанию услуг, в соответствии с Положением о порядке установления тарифов на услуги и работы муниципальных унитарных предприятий и муниципальных учреждений, принятым решением Совета депутатов города Новосибирска от 23.12.2008 № 1120, на основании решения комиссии по регулированию тарифов (протокол от 23.05.2014 № 5) ПОСТАНОВЛЯЮ:

1. Установить муниципальному казенному учреждению города Новосибирска «Дорожно-эксплуатационное учреждение № 5» тарифы на услуги по предоставлению автотранспорта и специальной техники в летний период согласно приложению.

2. Тарифы, установленные пунктом 1, вступают в действие на следующий день после опубликования и действуют до установления новых тарифов правовым актом мэрии города Новосибирска в соответствии с Положением о порядке установления тарифов на услуги и работы муниципальных унитарных предприятий и муниципальных учреждений, принятым решением Совета депутатов города Новосибирска от 23.12.2008 № 1120.

3. Признать утратившим силу постановление мэрии города Новосибирска от 03.04.2012 № 3259 «Об установлении тарифов на услуги, оказываемые муниципальным казенным учреждением города Новосибирска «Дорожно-эксплуатационное учреждение № 5».

4. Департаменту информационной политики мэрии города Новосибирска обеспечить опубликование постановления в установленном порядке.

5. Контроль за исполнением постановления возложить на начальника департамента транспорта и дорожно-благоустроительного комплекса мэрии города Новосибирска.

Мэр города Новосибирска

А. Е. Локоть

Приложение  
к постановлению мэрии  
города Новосибирска  
от 06.06.2014 № 4789

### ТАРИФЫ

на услуги муниципального казенного учреждения города Новосибирска  
«Дорожно-эксплуатационное учреждение № 5» по предоставлению  
автотранспорта и специальной техники в летний период

№ п/п	Тип и модель автотранспортного средства	Единица измерения	Тариф (налогом на добавленную стоимость не облагается), рублей
1	2	3	4
1	Автобус ПАЗ 32053	машино-час	878,0
2	Автогрейдер ДЗ-122 1А	то же	1088,0
3	Автогрейдер ДЗ-98В	– « –	1670,0
4	Автосамосвал ЗИЛ-4502	– « –	658,0
5	Автосамосвал КАМАЗ-65115-017	– « –	782,0
6	Автосамосвал МАЗ 555-102-223	– « –	757,0
7	Бортовой автомобиль ГАЗ-53	– « –	577,0
8	Бульдозер Б-10М	– « –	1334,0
9	Бульдозер ДТ-75	– « –	896,0
10	Бульдозер ДЗ-110 на базе Т-130	– « –	1119,0
11	Илосос ЗИЛ 130 КО-510	– « –	944,0
12	Компрессор ЗИФ ПВ-8/0,7	– « –	964,0
13	Мотокаток ДУ-47Б	– « –	728,0
14	Мотокаток МК-1,5	– « –	687,0
15	Мотокаток Т-12	– « –	903,0
16	ПАРМ на базе ЗИЛ-131	– « –	903,0
17	Погрузчик МКСМ-800	– « –	783,0
18	Поливомоечная машина ЗИЛ-130 КО-002	– « –	1365,0
19	ПУМ-99 на базе ЗИЛ-130	– « –	1145,0
20	Трактор Т-25А сенокосилка	– « –	530,0
21	Трактор Т-150К колесный	– « –	1098,0
22	Уборочный комплекс «Скандия»	– « –	1810,0
23	Уборочный комплекс «Сибирячка»	– « –	1791,0
24	Уборочный комплекс «ПУМА»	– « –	1461,0

1	2	3	4
25	Универсальная уборочная КО-707 МТЗ-80	– « –	704,0
26	Фронтальный погрузчик СДМ-833М	– « –	1091,0
27	Экскаватор ЭО-2621В2	– « –	653,0

\_\_\_\_\_

# МЭРИЯ ГОРОДА НОВОСИБИРСКА

## ПОСТАНОВЛЕНИЕ

От 09.06.2014

№ 4847

### **О введении временного ограничения движения транспортных средств по ул. Орджоникидзе в Центральном районе**

В связи с проведением открытым акционерным обществом «Сибмедстрой» земляных работ для капитального ремонта внутриквартальных тепловых сетей, в соответствии с Федеральным законом от 08.11.2007 № 257-ФЗ «Об автомобильных дорогах и о дорожной деятельности в Российской Федерации и о внесении изменений в отдельные законодательные акты Российской Федерации», постановлением Правительства Новосибирской области от 09.04.2012 № 171-п «О временных ограничениях или прекращении движения транспортных средств по автомобильным дорогам на территории Новосибирской области» ПОСТАНОВЛЯЮ:

1. Ввести временное ограничение движения транспортных средств по ул. Орджоникидзе от жилого дома по ул. Орджоникидзе, 39 до здания детского сада № 17 по ул. Орджоникидзе, 41 путем сужения проезжей части на 3,5 м в период с 14.07.2014 по 18.07.2014.

2. Открытому акционерному обществу «Сибмедстрой» обеспечить временное ограничение движения посредством установки соответствующих дорожных знаков или иных технических средств организации дорожного движения, а также распорядительно-регулируемыми действиями.

3. Департаменту транспорта и дорожно-благоустроительного комплекса мэрии города Новосибирска:

3.1. В течение 24 часов проинформировать о введенном ограничении движения транспортных средств министерство транспорта и дорожного хозяйства Новосибирской области.

3.2. В течение 15 календарных дней направить копию постановления, схему организации дорожного движения в управление Государственной инспекции безопасности дорожного движения Главного управления Министерства внутренних дел Российской Федерации по Новосибирской области.

4. Департаменту информационной политики мэрии города Новосибирска:

4.1. Обеспечить опубликование постановления в установленном порядке.

4.2. За 30 календарных дней до начала введения временного ограничения движения проинформировать пользователей автомобильными дорогами путем размещения на официальном сайте города Новосибирска и через средства массовой информации о причинах и сроках ограничения, а также о возможных маршрутах объезда.

5. Контроль за исполнением постановления возложить на начальника департамента транспорта и дорожно-благоустроительного комплекса мэрии города Новосибирска.

Мэр города Новосибирска

А. Е. Локоть

## МЭРИЯ ГОРОДА НОВОСИБИРСКА

### ПОСТАНОВЛЕНИЕ

От 06.06.2014

№ 4786

#### **О резервировании земель по ул. Титова в Ленинском районе для муниципальных нужд города Новосибирска**

В целях планируемого размещения объекта капитального строительства местного значения – автомобильной дороги общего пользования по ул. Титова в Ленинском районе, на основании постановления мэрии города Новосибирска от 23.01.2014 № 485 «Об утверждении проекта планировки территории, прилегающей к ул. Титова, в Ленинском районе», письма Главного управления архитектуры и градостроительства мэрии города Новосибирска от 07.04.2014 № 30.06-4095/11, руководствуясь статьями 11, 70.1 Земельного кодекса Российской Федерации, постановлением Правительства Российской Федерации от 22.07.2008 № 561 «О некоторых вопросах, связанных с резервированием земель для государственных или муниципальных нужд», Уставом города Новосибирска, **ПОСТАНОВЛЯЮ:**

1. Зарезервировать до 01.06.2021 для муниципальных нужд города Новосибирска земли площадью 146988 кв. м в границах зоны планируемого размещения объекта капитального строительства местного значения – автомобильной дороги общего пользования по ул. Титова в Ленинском районе (приложение).

2. Определить место и время ознакомления заинтересованных лиц со схемой резервируемых земель: департамент земельных и имущественных отношений мэрии города Новосибирска (Красный проспект, 50, 6-й этаж, кабинет 621, с 9.00 до 13.00 час. ежедневно, кроме субботы и воскресенья) или официальный сайт города Новосибирска ([www.novo-sibirsk.ru](http://www.novo-sibirsk.ru)).

3. Департаменту информационной политики мэрии города Новосибирска обеспечить опубликование постановления в установленном порядке.

4. Контроль за исполнением постановления возложить на начальника департамента строительства и архитектуры мэрии города Новосибирска и начальника департамента земельных и имущественных отношений мэрии города Новосибирска.

Мэр города Новосибирска

А. Е. Локоть

## МЭРИЯ ГОРОДА НОВОСИБИРСКА

### ПОСТАНОВЛЕНИЕ

От 09.06.2014

№ 4848

#### **О введении временного ограничения движения транспортных средств по ул. Бориса Богаткова в Дзержинском районе**

В связи с проведением открытым акционерным обществом «Предприятие ремонта и строительства» земляных работ для реконструкции теплотрассы, в соответствии с Федеральным законом от 08.11.2007 № 257-ФЗ «Об автомобильных дорогах и о дорожной деятельности в Российской Федерации и о внесении изменений в отдельные законодательные акты Российской Федерации», постановлением Правительства Новосибирской области от 09.04.2012 № 171-п «О временных ограничениях или прекращении движения транспортных средств по автомобильным дорогам на территории Новосибирской области» ПОСТАНОВЛЯЮ:

1. Ввести временное ограничение движения транспортных средств по ул. Бориса Богаткова путем сужения проезжей части в три этапа:

1.1. От жилого дома по ул. Бориса Богаткова, 253/4 до автоцентра «Горизонт» по ул. Бориса Богаткова, 253/1 на 3 метра - с 17.07.2014 по 07.08.2014.

1.2. От автоцентра «Горизонт» по ул. Бориса Богаткова, 253/1 до выезда с автозаправочной станции «Горизонт» по ул. Бориса Богаткова, 253 на 12 метров - с 08.08.2014 по 27.08.2014.

1.3. От автозаправочной станции «Горизонт» по ул. Бориса Богаткова, 253 до жилого дома по ул. Адриена Лежена, 25 на 12 метров - с 28.08.2014 по 17.09.2014.

2. Открытому акционерному обществу «Предприятие ремонта и строительства» обеспечить временное ограничение движения посредством установки соответствующих дорожных знаков или иных технических средств организации дорожного движения, а также распорядительно-регулирующими действиями.

3. Департаменту транспорта и дорожно-благоустроительного комплекса мэрии города Новосибирска:

3.1. В течение 24 часов проинформировать о введенном ограничении движения транспортных средств министерство транспорта и дорожного хозяйства Новосибирской области.

3.2. В течение 15 календарных дней направить копию постановления, схему организации дорожного движения в управление Государственной инспекции безопасности дорожного движения Главного управления Министерства внутренних дел Российской Федерации по Новосибирской области.

4. Департаменту информационной политики мэрии города Новосибирска:

4.1. Обеспечить опубликование постановления в установленном порядке.

4.2. За 30 календарных дней до начала введения временного ограничения движения проинформировать пользователей автомобильными дорогами путем размещения на официальном сайте города Новосибирска и через средства массовой информации о причинах и сроках ограничения, а также о возможных маршрутах объезда.

5. Контроль за исполнением постановления возложить на начальника департамента транспорта и дорожно-благоустроительного комплекса мэрии города Новосибирска.

Мэр города Новосибирска

А. Е. Локоть



**ОФИЦИАЛЬНЫЕ  
СООБЩЕНИЯ И МАТЕРИАЛЫ  
ОРГАНОВ МЕСТНОГО  
САМОУПРАВЛЕНИЯ  
ГОРОДА НОВОСИБИРСКА**

# **ИЗВЕЩЕНИЯ ДЕПАРТАМЕНТА ЗЕМЕЛЬНЫХ И ИМУЩЕСТВЕННЫХ ОТНОШЕНИЙ**

**Объявление итогов открытого конкурса на право заключения концессионного соглашения в отношении муниципального имущества, расположенного на территории детского оздоровительно–образовательного центра имени С. Тюленина по адресу: город Новосибирск, Бердское шоссе, 253**

Департамент земельных и имущественных отношений мэрии города Новосибирска сообщает, что по итогам открытого конкурса на право заключения концессионного соглашения в отношении муниципального имущества, расположенного на территории детского оздоровительно–образовательного центра имени С. Тюленина по адресу: город Новосибирск, Бердское шоссе, 253, муниципальным образованием городом Новосибирском 02.06.2014 года заключено концессионное соглашение с ООО «Центр детского и молодежного отдыха «Магистр».

Начальник департамента земельных и имущественных отношений мэрии города Новосибирска

Г. Н. Капустина

## РАЗНОЕ

### **Извещение о проведении собрания о согласовании местоположения границы земельного участка, расположенного: обл. Новосибирская, г. Новосибирск, ул. Советская, 36/2 стр.**

Кадастровым инженером – Бачуриной Светланой Юрьевной, 630091, обл. Новосибирская, г. Новосибирск, Красный проспект, д. 50, e-mail [su\\_bach@ Rambler.ru](mailto:su_bach@ Rambler.ru), телефон 8(383)227-52-34, +7-913-784-4847, факс 8(383)227-51-89, номер квалификационного аттестата 54-10-76, выполняются кадастровые работы в отношении земельного участка, расположенного: обл. Новосибирская, г. Новосибирск, ул. Советская, 36/2 стр., с целью подготовки межевого плана, необходимого для постановки данного земельного участка на государственный кадастровый учет.

Заказчиком кадастровых работ является Степанова Надежда Васильевна (адрес: обл. Новосибирская, г. Новосибирск, ул. Романова, д. 23а, кв. 4, 630099; тел. +7-913-391-92-03, +7-913-398-93-10).

Собрание заинтересованных лиц по поводу согласования местоположения границ состоится «11» июля 2014 г. в 14-00 часов по адресу: обл. Новосибирская, г. Новосибирск, Красный проспект, д. 50, к. 204.

С проектом межевого плана земельного участка можно ознакомиться по адресу: обл. Новосибирская, г. Новосибирск, Красный проспект, д. 50, к. 204 (с 9-00 до 13-00 и с 14-00 до 16-00 часов в рабочие дни, кроме пятницы).

Обоснованные возражения по проекту межевого плана и требования о проведении согласования местоположения границ земельных участков на местности принимаются до «26» июня 2014 г. по адресу: обл. Новосибирская, г. Новосибирск, Красный проспект, д. 50, к. 204 (с 9-00 до 13-00 и с 14-00 до 16-00 ч. в рабочие дни, кроме пятницы).

Смежные земельные участки, с правообладателями которых требуется согласовать местоположение границ, расположены:

- обл. Новосибирская, г. Новосибирск, Красный проспект (кадастровый номер земельного участка 54:35:101200:20).

При проведении согласования местоположения границ при себе необходимо иметь документ, удостоверяющий личность, документы о правах на земельный участок, или, в случае если на земельном участке расположен многоквартирный дом, документ, устанавливающий право на помещение в данном многоквартирном доме.

# СОДЕРЖАНИЕ

Заключение по результатам публичных слушаний по вопросам предоставления разрешений на условно разрешенный вид использования земельного участка или объекта капитального строительства	1
<b>Правовые акты мэрии города Новосибирска</b>	<b>13</b>
Постановления	14
О внесении изменений в Регламент мэрии города Новосибирска, утвержденный постановлением мэрии города Новосибирска от 02.08.2010 № 252 «Об утверждении Регламента мэрии города Новосибирска»	14
О внесении изменений в Положение о проведении смотра-конкурса «Зеленый двор», утвержденное постановлением мэрии города Новосибирска от 22.05.2012 № 4850	16
Об отказе в предоставлении разрешений на условно разрешенный вид использования земельного участка или объекта капитального строительства	17
О предоставлении разрешений на условно разрешенный вид использования земельного участка или объекта капитального строительства	20
О внесении изменений в Положение о формировании и подготовке кадрового резерва мэрии города Новосибирска, утвержденное постановлением мэра города Новосибирска от 24.06.2008 № 470	29
О признании утратившими силу постановлений мэрии города Новосибирска от 12.09.2013 № 8571, от 17.02.2014 № 1202	30
О резервировании земель по ул. Объединения в Заельцовском районе для муниципальных нужд города Новосибирска	31
Об установлении тарифов на услуги, оказываемые муниципальным казенным учреждением города Новосибирска «Дорожно-эксплуатационное учреждение № 5»	34
О введении временного ограничения движения транспортных средств по ул. Орджоникидзе в Центральном районе	37
О резервировании земель по ул. Титова в Ленинском районе для муниципальных нужд города Новосибирска	38

О введении временного ограничения движения транспортных средств по ул. Бориса Богаткова в Дзержинском районе	39
<b>Официальные сообщения и материалы органов местного самоуправления города Новосибирска</b>	41
Извещения департамента земельных и имущественных отношений	42
Разное	43

## СПИСОК

мест распространения и ознакомления с периодическим печатным изданием  
«Бюллетень органов местного самоуправления города Новосибирска»

№	Адресат	Адрес
<b>Администрации районов города Новосибирска:</b>		
1	Дзержинская	пр. Дзержинского, 16
2	Железнодорожная	ул. Ленина, 51
3	Заельцовская	ул. Дуси Ковальчук, 272/1
4	Калининская	ул. Богдана Хмельницкого, 2
5	Кировская	ул. Петухова, 18
6	Ленинская	ул. Станиславского, 6а
7	Октябрьская	ул. Сакко и Ванцетти, 33
8	Первомайская	ул. Физкультурная, 7
9	Советская	пр. Лаврентьева, 14
10	Центральная	ул. Коммунистическая, 33а
<b>Муниципальные библиотеки города Новосибирска:</b>		

11	МУК «Центральная городская библиотека им. К. Маркса»	630049, Красный проспект, 163
	Отделение ЦГБ им. К. Маркса	630099, ул. Фрунзе, 3
12	Центральная районная библиотека им. В. Г. Белинского	630051, пр. Дзержинского, 79
	Библиотека-филиал им. Я. Гашека	630089, ул. Лежена, 16
	Библиотека-филиал им. М. Цветаевой	630124, ул. Б. Богаткова, 268
	Библиотека-филиал им. Н. Островского	630084 ул. Авиастроителей, 15
	Библиотека-филиал им. И. Тургенева	630051, пр. Дзержинского, 79
	Библиотека-филиал им. Н. Гоголя	630015, ул. Гоголя, 215
	Библиотека-филиал им. С. П. Чкалова	630084, ул. Чкалова, 72
13	ЦРБ им. Чехова	630132, ул. Сибирская, 37
	Библиотека-филиал им. Даля	630004, ул. Ленина, 32
14	ЦРБ им. М. Е. Салтыкова-Щедрина	630049, Красный проспект, 83
	Библиотека-филиал им. А. В. Луначарского	630001, ул. Ельцовская, 7
	Библиотека-филиал им. С. Чекалина	630082, ул. Д. Донского, 45/1

	Библиотека-филиал им. Л. Н. Сейфуллиной	630047, ул. Магаданская, 5
	Библиотека-филиал им. В. Я. Шишкова	630040, ул. Кубовая, 49а
	Библиотека-филиал им. В. Ю. Драгунского	630105, ул. Деповская, 36
	Библиотека-филиал им. З. Космодемьянской	630001, ул. Ельцовская, 7
15	ЦРБ им. Д. С. Лихачева	630027, ул. Б. Хмельницкого, 38
	Библиотека-филиал им. Лермонтова	630027, ул. Объединения, 11
	Библиотека-филиал им. Волкова	630027, Дунаевского, 11
	Библиотека-филиал им. Л. Кассиля	630013, ул. Новоуральская, 33
	Библиотека-филиал им. М. Горького	630089, ул. Магистральная, 7
	Библиотека-филиал им. К. Симонова	630013, ул. Новоуральская, 33
16	ЦРБ им. А. Макаренко	630119, ул. Петухова, 118
	Библиотека-филиал им. А. Грина	630024, ул. Бетонная, 7
	Библиотека-филиал им. М. Булгакова	630066, ул. Герцена, 10
	Библиотека-филиал им. В. Г. Короленко	630033, ул. С. Кожевникова, 37



	Библиотека им. С. А. Есенина	630066, ул. Комсомольская 23, кв. 111
	Библиотека-филиал им. К. Паустовского	630106, ул. Зорге 76, кв. 4
	Библиотека-филиал им. В. П. Астафьева	630106, ул. Зорге 60, кв. 181
	Библиотека-филиал им. И. Бунина	630033, ул. Оловозаводская 1/2, кв. 102
17	ЦРБ им. П. Бажова	630064, ул. Новогодняя, 11
	Библиотека-филиал им. А. С. Пушкина	630108, ул. Широкая, 15
	Библиотека-филиал им. Н. А. Некрасова	630078, ул. Римского-Корсакова, 5/1
	Библиотека-филиал им. А. А. Фадеева	630036, ул. Полярная, 2
	Библиотека-филиал им. А. Ахматовой	630120, ул. Филатова, 9
	Библиотека-филиал им. В. Куйбышева	630071, ул. Колхидская,
	Библиотека-филиал им. М. Калинина	630071, ул. Халтурина, 32
	Библиотека-филиал им. А. И. Герцена	630054, ул. Римского-Корсакова, 12
	Библиотека-филиал им. В. Бианки	630045, ул. Полтавская, 25
	Библиотека-филиал им. А. Блока	630100, ул. Котовского, 11

18	Центральная районная библиотека им. Л. Н. Толстого Октябрьского района	630102, ул. Восход, 26
	Библиотека-филиал им. Б. Богаткова	630008, ул. Никитина, 70
	Библиотека-филиал им. Т. Шевченко	630126, ул. Выборная, 118
	Библиотека-филиал им. Гарина-Михайловского	630063, ул. Кирова, 321
	Библиотека-филиал им. Лаврова	630017, ул. Б. Богаткова, 198
	Библиотека-филиал им. М. Пришвина	630039, ул. Коммунарская, 200
	Библиотека-филиал им. А. Матросова	630083, ул. Большевикская, 153
19	«Центральная библиотека система Первомайского района им. Н. Г. Чернышевского»	630025, ул. Сызранская, 9 ул. Аксенова, 48
	Библиотека-филиал им. В. Дубинина	630080, ул. Первомайская, 114
	Библиотека-филиал им. М. Светлова	630037, ул. Маяковского, 4
	Библиотека-филиал им. И. А. Крылова	630068, ул. 4-й Пятилетки, 28а
	Библиотека-филиал им. Л. Куприна	630053, ул. Узорная, 8
	Библиотека-филиал им. Г. Пушкирева	630097, ул. Звездная, 3
	Библиотека-филиал им. В. М. Шукшина	630068, ул. Твардовского, 18

20	ЦРБ им. М. В. Ломоносова	630056, ул. Софийская, 2
	Библиотека-филиал им. Зощенко	630058, ул. Тружеников, 16а
	Библиотека-филиал им. Шолохова	630055, ул. М. Джалиля, 5
	Библиотека-филиал им. С. Аксакова	630060, ул. Экваторная, 5
	Библиотека-филиал им. Ю. Дмитриева	630055, Бульвар Молодежи, 16
	Библиотека-филиал им. Н. Лескова	630016, пос. Кирова, Боровая партия, 12
21	ЦРБ им. Крупской	630099, ул. Горького, 104
	Библиотека-филиал им. В. Ульянова	630091, ул. Достоевского, 8
	Библиотека-филиал им. Фурманова	630005, ул. С. Шамшиных, 85
22	<b>Общественная приемная мэра</b>	Красный проспект, 34, вход с ул. Депутатской, ком. 118
23	<b>ГПНТБ СО РАН</b>	Восход, 15
24	<b>Новосибирская государственная научная библиотека</b>	Советская, 6
25	<b>Сеть киосков ЗАО СА «Экспресс»</b>	

**Редакционный совет Бюллетеня органов местного самоуправления города Новосибирска:**

Столяров М.Н. - председатель, Маликова Е.А., Асанцев Д.В., Тыртышный А.Г.  
630099, Новосибирск, Красный проспект, 34, телефон/факс: (383) 227-41-90, 227-43-57

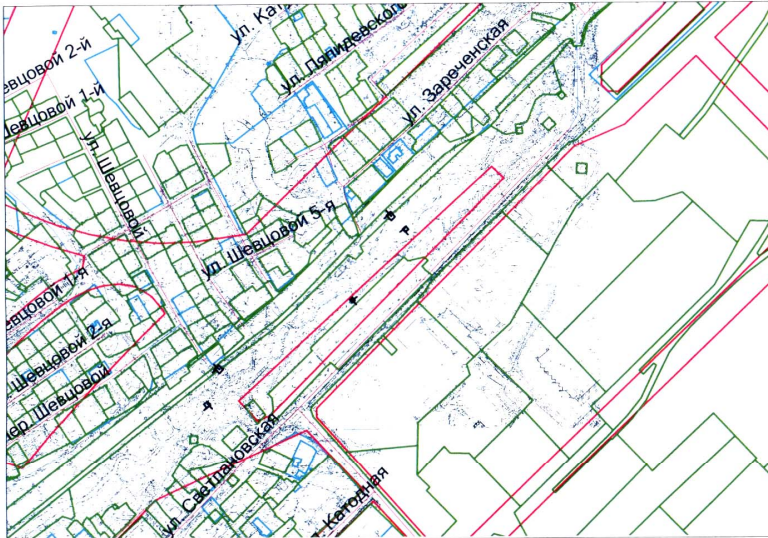
**Отпечатано в типографии ООО «Реклама плюс», тел.: 314-13-04**

Бюллетень № 43. 10.06.2014 г. Заказ № 218. Тираж 1000 экз.

Приложение 1  
к постановлению мэрии  
города Новосибирска  
от 06.06.2014 № 4785




**СХЕМА**  
**резервируемых земель**

Местоположение: обл. Новосибирская, г. Новосибирск, Заельцовский район, ул.Объединения  
Категория земель: земли населенных пунктов  
Площадь участка: 167 кв.м  
Объект: автомобильная дорога общего пользования  
Учетный номер: 68884  
Планшет м-ба 1:500 № 1490 1388



Масштаб 1:5000

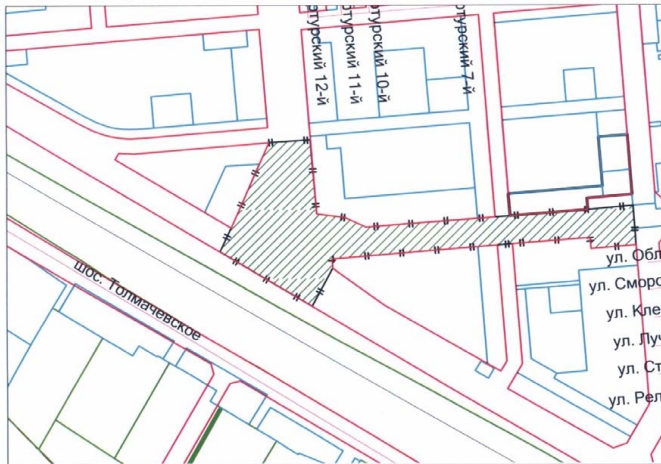
Схема расположения земельного участка является неотъемлемой частью распоряжения и без него недействительна

-  красная линия
-  границы предоставленных земельных участков
-  граница предварительного согласования земельного участка по генплану

Приложение  
к постановлению  
города Новосибирска  
от 06.06.2014 № 4786




**СХЕМА**  
**резервируемых земель**

Местоположение: обл. Новосибирская, г. Новосибирск, Ленинский район, ул. Титова  
Категория земель: земли населенных пунктов  
Площадь участка: 146988 кв.м  
Объект: автомобильная дорога общего пользования  
Учетный номер: 68788  
Планшет м-ба 1:500 № 6462 6463 6464 6487 6488 6663 6688 6863



Масштаб 1:10000

Схема расположения земельного участка является неотъемлемой частью распоряжения и без него недействительна

-  красная линия
-  границы предоставленных земельных участков
-  граница предварительного согласования земельного участка по генплану