

**ПРАВОВЫЕ АКТЫ
МЭРИИ ГОРОДА НОВОСИБИРСКА**

ПОСТАНОВЛЕНИЯ

МЭРИЯ ГОРОДА НОВОСИБИРСКА

ПОСТАНОВЛЕНИЕ

От 09.12.2011

№ 11919

О назначении публичных слушаний по вопросам предоставления разрешений на условно разрешенный вид использования земельного участка или объекта капитального строительства

В целях выявления и учета мнения и интересов жителей города Новосибирска по вопросам предоставления разрешений на условно разрешенный вид использования земельного участка или объекта капитального строительства, в соответствии с Градостроительным кодексом Российской Федерации, решением Совета депутатов города Новосибирска от 24.06.2009 № 1288 «О Правилах землепользования и застройки города Новосибирска», Федеральным законом от 06.10.2003 № 131-ФЗ «Об общих принципах организации местного самоуправления в Российской Федерации», решением городского Совета Новосибирска от 25.04.2007 № 562 «О Положении о публичных слушаниях в городе Новосибирске»

ПОСТАНОВЛЯЮ:

1. Назначить публичные слушания по вопросам предоставления разрешений на условно разрешенный вид использования земельного участка или объекта капитального строительства:

1.1. Головки Е. А., Головки К. А., Головки М. А. на условно разрешенный вид использования земельного участка с кадастровым номером 54:35:063970:15 площадью 0,0792 га, расположенного по адресу: обл. Новосибирская, г. Новосибирск, ул. Красных Партизан, 15 в Ленинском районе, и объекта капитального строительства (зона застройки средне- и многоэтажными жилыми домами (Ж-1), зона делового, общественного и коммерческого назначения (ОД-1)) - «индивидуальный жилой дом».

1.2. Давыдовой Т. А. на условно разрешенный вид использования земельного участка в границах территории кадастрового квартала 54:35:052160 площадью 0,1254 га, расположенного по адресу: обл. Новосибирская, г. Новосибирск, ул. Ватутина в Кировском районе, и объекта капитального строительства (зона улично-дорожной сети (ИТ-3)) - «объекты автомобильного и дорожного сервиса».

1.3. Стрижеву И. Б. на условно разрешенный вид использования земельного участка с кадастровым номером 54:35:051585:0015 площадью 0,0688 га, расположенного по адресу: обл. Новосибирская, г. Новосибирск, ул. Римского-Корсакова, 46 в Кировском районе, и объекта капитального строительства (зона застройки средне- и многоэтажными жилыми домами (Ж-1)) - «индивидуальный жилой дом».

1.4. Устьянцеву А. А., Устьянцевой В. А. на условно разрешенный вид использования земельного участка с кадастровым номером 54:35:012060:4 площадью 0,0501 га, расположенного по адресу: обл. Новосибирская, г. Новосибирск,

пер. 3-й Седова, 4 в Дзержинском районе, и объекта капитального строительства (зона делового, общественного и коммерческого назначения (ОД-1)) - «индивидуальный жилой дом».

1.5. Нестерову А. В. на условно разрешенный вид использования земельного участка с кадастровым номером 54:35:013835:15 площадью 0,0766 га, расположенного по адресу: обл. Новосибирская, г. Новосибирск, ул. Васнецова, 39 в Дзержинском районе, и объекта капитального строительства (зона улично-дорожной сети (ИТ-3)) - «индивидуальный жилой дом».

1.6. Шеркулову Х. Н. на условно разрешенный вид использования земельного участка с кадастровым номером 54:35:031931:337 площадью 0,1125 га, расположенного по адресу: обл. Новосибирская, г. Новосибирск, Дачное шоссе, 6/4 в Заельцовском районе, и объекта капитального строительства (зона жилой застройки сезонного проживания (Ж-3)) - «индивидуальный жилой дом».

1.7. Индивидуальному предпринимателю Озмьян З. У. на условно разрешенный вид использования земельного участка с кадастровым номером 54:35:032465:30 площадью 0,7107 га, расположенного по адресу: обл. Новосибирская, г. Новосибирск, ул. Жуковского, 96 стр. в Заельцовском районе, и объекта капитального строительства (зона зона делового, общественного и коммерческого назначения (ОД-1)) - «станция технического обслуживания автомобилей, автомойка».

1.8. Местной общественной организации г. Новосибирска «Конноспортивный клуб инвалидов» на условно разрешенный вид использования земельного участка с кадастровым номером 54:35:041700:38 площадью 0,9481 га, расположенного по адресу: обл. Новосибирская, г. Новосибирск, ул. Учительская в Калининском районе, и объекта капитального строительства (зона природная (Р-1)) - «конноспортивные комплексы с конюшней до 50 голов».

1.9. Скиндер О. М. на условно разрешенный вид использования земельного участка с кадастровым номером 54:35:064025:19 площадью 0,0696 га, расположенного по адресу: обл. Новосибирская, г. Новосибирск, ул. Вертковская, 66 в Ленинском районе, и объекта капитального строительства (зона застройки средне- и многоэтажными жилыми домами (Ж-1)) - «индивидуальный жилой дом».

1.10. Селиванову С. В. на условно разрешенный вид использования земельного участка с кадастровым номером 54:35:061560:0004 площадью 0,1033 га, расположенного по адресу: обл. Новосибирская, г. Новосибирск, ул. 1-я Чулымская, 132 в Ленинском районе, и объекта капитального строительства (зона делового, общественного и коммерческого назначения (ОД-1)) - «индивидуальный жилой дом».

1.11. Скляр А. Н., Скляр А. А., Скляр А. А., Скляр Т. Е., Долгих А. А. на условно разрешенный вид использования земельного участка с кадастровым номером 54:35:063411:0006 площадью 0,0555 га, расположенного по адресу: обл. Новосибирская, г. Новосибирск, ул. Расковой, 56 в Ленинском районе, и объекта капитального строительства (зона делового, общественного и коммерческого назначения (ОД-1)) - «индивидуальный жилой дом».

1.12. Савицкой Т. М. на условно разрешенный вид использования земельного участка с кадастровым номером 54:35:074470:0047 площадью 0,0670 га, расположенного по адресу: обл. Новосибирская, г. Новосибирск, ул. Гурьевская, 36 в

Октябрьском районе, и объекта капитального строительства (зона делового, общественного и коммерческого назначения (ОД-1)) - «индивидуальный жилой дом».

1.13. Индивидуальному предпринимателю Плотникову И. М. на условно разрешенный вид использования земельного участка с кадастровым номером 54:35:071935:13 площадью 0,8050 га, расположенного по адресу: обл. Новосибирская, г. Новосибирск, ул. Пролетарская, 271 в Октябрьском районе, и объекта капитального строительства (зона застройки средне- и многоэтажными жилыми домами (Ж-1)) - «общественные здания административного назначения».

1.14. Буряк Е. П., Буряк И. А. (действующей от имени Буряка И. П.) на условно разрешенный вид использования земельного участка с кадастровым номером 54:35:082850:6 площадью 0,0558 га, расположенного по адресу: обл. Новосибирская, г. Новосибирск, ул. Модогвардейская, 6 стр. в Дзержинском районе, и объекта капитального строительства (зона застройки средне- и многоэтажными жилыми домами (Ж-1)) - «индивидуальный жилой дом».

1.15. Яблоковой М. А. на условно разрешенный вид использования земельного участка с кадастровым номером 54:35:082660:09 площадью 0,0635 га, расположенного по адресу: обл. Новосибирская, г. Новосибирск, ул. Красный Факел, 167 в Первомайском районе, и объекта капитального строительства (зона застройки средне- и многоэтажными жилыми домами (Ж-1)) - «индивидуальный жилой дом».

1.16. Трасковской А. Д., Трасковской М. Н., Трасковскому Д. Д. на условно разрешенный вид использования земельного участка с кадастровым номером 54:35:092000:0007 площадью 0,1 га, расположенного по адресу: обл. Новосибирская, г. Новосибирск, ул. Молодости, 61 в Советском районе, и объекта капитального строительства (зона улично-дорожной сети (ИТ-3)) - «индивидуальный жилой дом».

1.17. Обществу с ограниченной ответственностью «СибСтройИнвест» на условно разрешенный вид использования земельного участка в границах территории кадастрового квартала 54:35:101430 площадью 0,2016 га, расположенного по адресу: обл. Новосибирская, г. Новосибирск, ул. Военная в Центральном районе, и объекта капитального строительства (зона улично-дорожной сети (ИТ-3)) - «стоянки для автомобилей надземные открытого и закрытого типов».

2. Комиссии по подготовке проекта правил землепользования и застройки города Новосибирска провести 29.12.2011 в 11.00 час. публичные слушания по адресу: 630091, г. Новосибирск, Красный проспект, 50, кабинет 409.

3. Определить местонахождение комиссии по подготовке проекта правил землепользования и застройки города Новосибирска по адресу: 630091, г. Новосибирск, Красный проспект, 50, кабинет 501, адрес электронной почты: EShinkina@admnsk.ru, контактный телефон 227-50-98.

4. Предложить гражданам, проживающим в пределах соответствующей территориальной зоны, правообладателям земельных участков, имеющих общие границы с земельным участком, применительно к которому запрашивается разрешение, правообладателям объектов капитального строительства, расположенных на земельных участках, имеющих общие границы с земельным участком, применитель-

но к которому запрашивается разрешение, и правообладателям помещений, являющихся частью объекта капитального строительства, применительно к которому запрашивается разрешение, не позднее пяти дней до даты проведения публичных слушаний направить в комиссию по подготовке проекта правил землепользования и застройки города Новосибирска свои предложения по внесенным на публичные слушания вопросам предоставления разрешений на условно разрешенный вид использования земельного участка или объекта капитального строительства.

5. Департаменту строительства и архитектуры мэрии города Новосибирска разместить постановление на официальном сайте города Новосибирска.

6. Департаменту информационной политики мэрии города Новосибирска обеспечить опубликование постановления в установленном порядке.

7. Контроль за исполнением постановления возложить на заместителя мэра города Новосибирска - начальника департамента строительства и архитектуры мэрии города Новосибирска.

Мэр города Новосибирска

В. Ф. Городецкий

МЭРИЯ ГОРОДА НОВОСИБИРСКА

ПОСТАНОВЛЕНИЕ

От 09.12.2011

№ 11966

О назначении публичных слушаний по вопросам предоставления разрешений на отклонение от предельных параметров разрешенного строительства, реконструкции объектов капитального строительства

В целях выявления и учета мнения и интересов жителей города Новосибирска по вопросам предоставления разрешений на отклонение от предельных параметров разрешенного строительства, реконструкции объектов капитального строительства, в соответствии с Градостроительным кодексом Российской Федерации, решением Совета депутатов города Новосибирска от 24.06.2009 № 1288 «О Правилах землепользования и застройки города Новосибирска», Федеральным законом от 06.10.2003 № 131-ФЗ «Об общих принципах организации местного самоуправления в Российской Федерации», решением городского Совета Новосибирска от 25.04.2007 № 562 «О Положении о публичных слушаниях в городе Новосибирске»

ПОСТАНОВЛЯЮ:

1. Назначить публичные слушания по вопросам предоставления разрешений на отклонение от предельных параметров разрешенного строительства, реконструкции объектов капитального строительства:

1.1. Обществу с ограниченной ответственностью «НАР-Строй» (на основании заявления в связи тем, что размер земельного участка меньше установленного градостроительным регламентом минимального размера земельного участка) в части уменьшения с 1 м до 0 м минимального отступа от границ земельного участка, за пределами которого запрещено строительство зданий, строений, сооружений, с кадастровым номером 54:35:071045:25 площадью 0,0536 га, расположенного по адресу: обл. Новосибирская, г. Новосибирск, ул. Военная в Октябрьском районе (зона делового, общественного и коммерческого назначения (ОД-1)).

1.2. Индивидуальному предпринимателю Малетиной Н. П. (на основании заявления в связи тем, что размер земельного участка меньше установленного градостроительным регламентом минимального размера земельного участка) в части увеличения с 40 % до 75 % минимального процента застройки в границах земельного участка с кадастровым номером 54:35:041300:60 площадью 0,0755 га, расположенного по адресу: обл. Новосибирская, г. Новосибирск, ул. Объединения в Калининском районе (зона застройки средне- и многоэтажными жилыми домами (Ж-1)).

1.3. Хмелевой И. Л. (на основании заявления в связи с тем, что земельный участок имеет неровную форму рельефа, а также в связи с тем, что размер земельного участка меньше установленного градостроительным регламентом минимального размера земельного участка):

в части уменьшения минимального отступа от границ земельного участка, за пределами которого запрещено строительство зданий, строений, сооружений, с кадастровым номером 54:35:072456:137 площадью 0,2815 га, расположенного по

адресу: обл. Новосибирская, г. Новосибирск, ул. Панфиловцев в Октябрьском районе (зона коммунальных и складских объектов (П-2)), с 3 м до 0,3 м с юго-западной стороны, с 3 м до 0 м со стороны земельного участка с кадастровым номером 54:35:072456:10;

в части уменьшения минимального отступа от границ земельного участка, за пределами которого запрещено строительство зданий, строений, сооружений, с кадастровым номером 54:35:072456:10 площадью 0,0600 га, расположенного по адресу: обл. Новосибирская, г. Новосибирск, ул. Панфиловцев в Октябрьском районе (зона коммунальных и складских объектов (П-2)), с 3 м до 0 м со стороны земельного участка с кадастровым номером 54:35:072456:137, с 3 м до 0,3 м с южной стороны, с 3 м до 1,8 м с восточной стороны.

1.4. Обществу с ограниченной ответственностью «Саландра Икс» (на основании заявления в связи с неблагоприятной для застройки конфигурацией земельного участка) в части уменьшения минимального отступа от границ земельного участка, за пределами которого запрещено строительство зданий, строений, сооружений, с кадастровым номером 54:35:071105:0033 площадью 0,1253 га, расположенного по адресу: обл. Новосибирская, г. Новосибирск, ул. Покатная в Октябрьском районе (зона коммунальных и складских объектов (П-2)), с 3 м до 1,4 м с северо-восточной стороны, с 3 м до 1,95 м с юго-восточной стороны, с 1 м до 0 м с северной и северо-западной сторон.

1.5. Индивидуальному предпринимателю Заруцкому Ю. В. (на основании заявления в связи с неблагоприятной для застройки конфигурацией земельного участка, а также в связи с тем, что земельный участок имеет неровную форму рельефа) в части уменьшения минимального отступа от границ земельного участка, за пределами которого запрещено строительство зданий, строений, сооружений, с кадастровым номером 54:35:074671:56 площадью 0,1590 га, расположенного по адресу: обл. Новосибирская, г. Новосибирск, ул. Садовая в Октябрьском районе (зона делового, общественного и коммерческого назначения (ОД-1)), с 3 м до 0 м со стороны ул. Кирова.

1.6. Серову А. М. (на основании заявления в связи тем, что земельный участок имеет неровную форму рельефа) в части увеличения с 30 % до 66 % максимального процента застройки в границах земельного участка с кадастровым номером 54:35:064165:0013 площадью 0,1109 га, расположенного по адресу: обл. Новосибирская, г. Новосибирск, пл. Райсовета, 5 в Ленинском районе (зона делового, общественного и коммерческого назначения (ОД-1)).

1.7. Капустину А. Н. в части увеличения с 30 % до 50 % максимального процента застройки в границах земельного участка с кадастровым номером 54:35:014035:38 площадью 0,0511 га, расположенного по адресу: обл. Новосибирская, г. Новосибирск, ул. Крестьянская, 40 в Дзержинском районе (зона застройки средне- и многоэтажными жилыми домами (Ж-1)).

1.8. Обществу с ограниченной ответственностью «Баланс» (на основании заявления в связи с неблагоприятной для застройки конфигурацией земельного участка) в части уменьшения с 3 м до 1 м минимального отступа от границ земельного участка, за пределами которого запрещено строительство зданий, строений, соору-

жений, с кадастровым номером 54:35:051725:89 площадью 0,1229 га, расположенного по адресу: обл. Новосибирская, г. Новосибирск, ул. Вертковская в Кировском районе (зона застройки средне- и многоэтажными жилыми домами (Ж-1)).

1.9. Обществу с ограниченной ответственностью Медико-оздоровительному центру «Ваше здоровье» (на основании заявления в связи с неблагоприятной для застройки конфигурацией земельного участка) в части уменьшения с 20 % до 6 % минимального процента застройки в границах земельного участка с кадастровым номером 54:35:042075:2 площадью 1,0338 га, расположенного по адресу: обл. Новосибирская, г. Новосибирск, ул. Олеко Дундича в Калининском районе (зона застройки индивидуальными и малоэтажными жилыми домами (Ж-2)).

1.10. Обществу с ограниченной ответственностью «Сибирские строительные материалы» (на основании заявления в связи с наличием инженерных сетей) в части уменьшения с 30 % до 17 % минимального процента застройки в границах земельного участка с кадастровым номером 54:35:051085:12 площадью 0,5037 га, расположенного по адресу: обл. Новосибирская, г. Новосибирск, ул. Петухова в Кировском районе (зона коммунальных и складских объектов (П-2)).

1.11. Гордеевой А. Г. в части уменьшения минимального отступа от границ земельного участка, за пределами которого запрещено строительство зданий, строений, сооружений, с кадастровым номером 54:35:032555:8 площадью 0,0619 га, расположенного по адресу: обл. Новосибирская, г. Новосибирск, ул. Профинтерна, 33 в Завельцовском районе (зона застройки средне- и многоэтажными жилыми домами (Ж-1)), с 3 м до 0 м со стороны ул. Переездной и ул. Профинтерна.

1.12. Обществу с ограниченной ответственностью «Зенит-СТО» (на основании заявления в связи с неблагоприятной для застройки конфигурацией земельного участка):

в части уменьшения минимального отступа от границ земельного участка, за пределами которого запрещено строительство зданий, строений, сооружений, с кадастровым номером 54:35:032675:33 площадью 0,1289 га, расположенного по адресу: обл. Новосибирская, г. Новосибирск, ул. Северная в Завельцовском районе (зона коммунальных и складских объектов (П-2)), с 3 м до 0 м со стороны земельного участка с кадастровым номером 54:35:032675:13;

в части уменьшения с 30 % до 9 % минимального процента застройки в границах земельного участка с кадастровым номером 54:35:032675:33 площадью 0,1289 га, расположенного по адресу: обл. Новосибирская, г. Новосибирск, ул. Северная в Завельцовском районе (зона коммунальных и складских объектов (П-2)).

1.13. Обществу с ограниченной ответственностью «АРЕД» (на основании заявления в связи с неблагоприятной для застройки конфигурацией земельного участка, также в связи с наличием инженерных сетей) в части уменьшения с 40 % до 27 % минимального процента застройки в границах земельного участка с кадастровым номером 54:35:041005:37 площадью 0,6085 га, расположенного по адресу: обл. Новосибирская, г. Новосибирск, ул. 1-я Грузинская в Калининском районе (зона производственных объектов с различными нормативами воздействия на окружающую среду (П-1)).

1.14. Обществу с ограниченной ответственностью «Эвелон» (на основании заявления в связи с неблагоприятной для застройки конфигурацией земельного участка):

в части уменьшения минимального отступа от границ земельного участка, за пределами которого запрещено строительство зданий, строений, сооружений, с кадастровым номером 54:35:041122:133 площадью 0,1193 га, расположенного по адресу: обл. Новосибирская, г. Новосибирск, ул. Богдана Хмельницкого в Калининском районе (зона производственных объектов с различными нормативами воздействия на окружающую среду (П-1)), с 3 м до 0 м со стороны земельного участка с кадастровым номером 54:35:041122:51, с 3 м до 0 м с западной стороны земельного участка с кадастровым номером 54:35:041122:8;

в части уменьшения минимального отступа от границ земельного участка, за пределами которого запрещено строительство зданий, строений, сооружений, с кадастровым номером 54:35:041122:51 площадью 0,1665 га, расположенного по адресу: обл. Новосибирская, г. Новосибирск, ул. Богдана Хмельницкого, 123 в Калининском районе (зона производственных объектов с различными нормативами воздействия на окружающую среду (П-1)), с 3 м до 2 м с южной стороны земельного участка с кадастровым номером 54:35:041122:133, с 3 м до 0 м с западной и северной сторон земельного участка с кадастровым номером 54:35:041122:133, с 3 м до 0 м со стороны ул. Богдана Хмельницкого, с 3 м до 0 м со стороны земельного участка с кадастровым номером 54:35:041122:55.

1.15. Шерстобитову С. В. (на основании заявления в связи с неблагоприятной для застройки конфигурацией земельного участка) в части уменьшения минимального отступа от границ земельного участка, за пределами которого запрещено строительство зданий, строений, сооружений, с кадастровым номером 54:35:053085:95 площадью 0,1031 га, расположенного по адресу: обл. Новосибирская, г. Новосибирск, ул. Герцена, 20/1 стр. в Заельцовском районе (зона застройки средне- и многоэтажными жилыми домами (Ж-1)), с 3 м до 1 м со стороны земельного участка с кадастровым номером 54:35:053085:33.

1.16. Обществу с ограниченной ответственностью «Бикарт» (на основании заявления в связи с неблагоприятной для застройки конфигурацией земельного участка) в части уменьшения минимального отступа от границ земельного участка, за пределами которого запрещено строительство зданий, строений, сооружений, с кадастровым номером 54:35:051855:83 площадью 1,0335 га, расположенного по адресу: обл. Новосибирская, г. Новосибирск, ул. Сибиряков-Гвардейцев в Кировском районе (зона коммунальных и складских объектов (П-2)), с 3 м до 0 м с западной стороны.

1.17. Стрижеву И. Б. в части уменьшения минимального отступа от границ земельного участка, за пределами которого запрещено строительство зданий, строений, сооружений, с кадастровым номером 54:35:051585:0015 площадью 0,0688га, расположенного по адресу: обл. Новосибирская, г. Новосибирск, ул. Римского-Корсакова, 46 в Кировском районе (зона застройки средне- и многоэтажными жилыми домами (Ж-1)), с 3 м до 1 м со стороны ул. Римского-Корсакова, с 3 м до 1 м со стороны земельного участка с кадастровым номером 54:35:051585:0001, с 3 м до 1 м со стороны земельного участка с кадастровым номером 54:35:051585:0014.

1.18. Обществу с ограниченной ответственностью «Сибирь-Логистика» (на основании заявления в связи с наличием инженерных сетей, а также в связи с тем, что земельный участок имеет неровную форму рельефа) в части уменьшения минимального отступа от границ земельного участка, за пределами которого запрещено строительство зданий, строений, сооружений, с кадастровым номером 54:35:091295:29 площадью 0,4884 га, расположенного по адресу: обл. Новосибирская, г. Новосибирск, ул. Арбузова, 12 стр. в Советском районе (зона коммунальных и складских объектов (П-2)), с 3 м до 0 м с восточной стороны.

1.19. Обществу с ограниченной ответственностью «БИЛД» (на основании заявления в связи с наличием инженерных сетей) в части уменьшения минимального отступа от границ земельного участка, за пределами которого запрещено строительство зданий, строений, сооружений, с кадастровым номером 54:35:091865:56 площадью 0,6236 га, расположенного по адресу: обл. Новосибирская, г. Новосибирск, ул. Динамовцев в Советском районе (зона застройки средне- и многоэтажными жилыми домами (Ж-1)), с 3 м до 1,5 м с западной стороны, с 3 м до 0,5 м со стороны ул. Динамовцев, с 3 м до 1 м со стороны земельного участка с кадастровым номером 54:35:091865:9.

1.20. Гаражно-строительному кооперативу «Академия - НИИХ» (на основании заявления в связи с тем, что земельный участок имеет неровную форму рельефа) в части уменьшения минимального отступа от границ земельного участка, за пределами которого запрещено строительство зданий, строений, сооружений, с кадастровым номером 54:35:014155:29 площадью 0,3021 га, расположенного по адресу: обл. Новосибирская, г. Новосибирск, ул. Кошурникова, 21/1 в Дзержинском районе (зона коммунальных и складских объектов (П-2)), с 3 м до 0 м с юго-восточной стороны.

1.21. Обществу с ограниченной ответственностью «ЛОТОС» (на основании заявления в связи с неблагоприятной для застройки конфигурацией земельного участка) в части уменьшения минимального отступа от границ земельного участка, за пределами которого запрещено строительство зданий, строений, сооружений, с кадастровым номером 54:35:074310:106 площадью 0,5052 га, расположенного по адресу: обл. Новосибирская, г. Новосибирск, ул. Декабристов, 247 в Октябрьском районе (зона коммунальных и складских объектов (П-2)), с 3 м до 0 м со стороны земельного участка с кадастровым номером 54:35:074310:111, с 3 м до 1 м со стороны земельного участка с кадастровым номером 54:35:074310:110.

1.22. Обществу с ограниченной ответственностью Управляющей Компании «Авторейд» (на основании заявления в связи с неблагоприятной для застройки конфигурацией земельного участка) в части уменьшения минимального отступа от границ земельного участка, за пределами которого запрещено строительство зданий, строений, сооружений, с кадастровым номером 54:35:083595:7 площадью 0,3793 га, расположенного по адресу: обл. Новосибирская, г. Новосибирск, ул. Первомайская, 140 в Первомайском районе (зона производственных объектов с различными нормативами воздействия на окружающую среду (П-1)), с 3 м до 1,5 м с северо-западной стороны, с 3 м до 2 м с северо-восточной стороны.

1.23. Индивидуальному предпринимателю Бересневу П. Г., индивидуальному

предпринимателю Ипатьевой Т. Е. (на основании заявления в связи с тем, что земельный участок имеет неровную форму рельефа) в части уменьшения с 3 м до 0 м минимального отступа от границ земельного участка, за пределами которого запрещено строительство зданий, строений, сооружений, с кадастровым номером 54:35:052050:0005 площадью 0,8499 га, расположенного по адресу: обл. Новосибирская, г. Новосибирск, ул. Бетонная, 8 в Кировском районе (зона производственных объектов с различными нормативами воздействия на окружающую среду (П-1)).

1.24. Баутиной С. В., Дудкину В. В. (на основании заявления в связи с неблагоприятной для застройки конфигурацией земельного участка) в части уменьшения минимального отступа от границ земельного участка, за пределами которого запрещено строительство зданий, строений, сооружений, с кадастровым номером 54:35:061790:0008 площадью 0,1463 га, расположенного по адресу: обл. Новосибирская, г. Новосибирск, ул. Дивногорская, 27 в Ленинском районе (зона застройки индивидуальными и малоэтажными жилыми домами (Ж-2)), с 3 м до 1 м со стороны ул. Дивногорской, 25.

1.25. Индивидуальному предпринимателю Хоменко С. В. (на основании заявления в связи с неблагоприятной для застройки конфигурацией земельного участка):

в части уменьшения минимального отступа от границ земельного участка, за пределами которого запрещено строительство зданий, строений, сооружений, с кадастровым номером 54:35:091385:27 площадью 0,3107 га, расположенного по адресу: обл. Новосибирская, г. Новосибирск, ул. Демакова в Советском районе (зона коммунальных и складских объектов (П-2)), с 3 м до 0 м со стороны земельного участка с кадастровым номером 54:35:091385:11, с 3 м до 0,5 м со стороны земельного участка с кадастровым номером 54:35:091385:22;

в части уменьшения с 30 % до 3 % минимального процента застройки в границах земельного участка с кадастровым номером 54:35:091385:27 площадью 0,3107 га, расположенного по адресу: обл. Новосибирская, г. Новосибирск, ул. Демакова в Советском районе (зона коммунальных и складских объектов (П-2)).

1.26. Индивидуальному предпринимателю Цирикидзе О. О. (на основании заявления в связи с неблагоприятной для застройки конфигурацией земельного участка) в части уменьшения минимального отступа от границ земельного участка, за пределами которого запрещено строительство зданий, строений, сооружений, с кадастровым номером 54:35:033036:3 площадью 0,6308 га, расположенного по адресу: обл. Новосибирская, г. Новосибирск, ул. Линейная, 134а в Заельцовском районе (зона коммунальных и складских объектов (П-2)), с 3 м до 0 м со стороны ул. Линейной.

1.27. Гаражно-строительному кооперативу «Янтарь» (на основании заявления в связи с неблагоприятной для застройки конфигурацией земельного участка) в части уменьшения минимального отступа от границ земельного участка, за пределами которого запрещено строительство зданий, строений, сооружений, с кадастровым номером 54:35:033030:0002 площадью 0,0671 га, расположенного по адресу: обл. Новосибирская, г. Новосибирск, ул. Кропоткина в Заельцовском районе (зона коммунальных и складских объектов (П-2)), с 1 м до 0 м со стороны ул. Брестской.

1.28. Открытому акционерному обществу «Завод Труд» (на основании заявления в связи с невозможностью выноса инженерных коммуникаций):

в части уменьшения минимального отступа от границ земельного участка, за пределами которого запрещено строительство зданий, строений, сооружений, с кадастровым номером 54:35:074275:156 площадью 0,9603 га, расположенного по адресу: обл. Новосибирская, г. Новосибирск, ул. Большевицкая, 125 в Октябрьском районе (зона производственных объектов с различными нормативами воздействия на окружающую среду (П-1)), с 3 м до 0 м со стороны ул. Большевицкой, со стороны земельного участка с кадастровыми номерами 54:35:074275:163 и 54:35:074275:153;

в части увеличения с 40 % до 36 % максимального процента застройки в границах земельного участка с кадастровым номером 54:35:074275:156 площадью 0,9603 га, расположенного по адресу: обл. Новосибирская, г. Новосибирск, ул. Большевицкая, 125 в Октябрьском районе (зона производственных объектов с различными нормативами воздействия на окружающую среду (П-1)).

2. Комиссии по подготовке проекта правил землепользования и застройки города Новосибирска провести 27.12.2011 в 14.00 час. публичные слушания по адресу: 630091, г. Новосибирск, Красный проспект, 50, кабинет 409.

3. Определить местонахождение комиссии по подготовке проекта правил землепользования и застройки города Новосибирска по адресу: 630091, г. Новосибирск, Красный проспект, 50, кабинет 501, адрес электронной почты: EShinkina@admnsk.ru, контактный телефон 227-50-98.

4. Предложить гражданам, проживающим в пределах соответствующей территориальной зоны, правообладателям земельных участков, имеющих общие границы с земельным участком, применительно к которому запрашивается разрешение, правообладателям объектов капитального строительства, расположенных на земельных участках, имеющих общие границы с земельным участком, применительно к которому запрашивается разрешение, и правообладателям помещений, являющихся частью объекта капитального строительства, применительно к которому запрашивается разрешение, не позднее пяти дней до даты проведения публичных слушаний направить в комиссию по подготовке проекта правил землепользования и застройки города Новосибирска свои предложения по внесенным на публичные слушания вопросам предоставления разрешений на отклонение от предельных параметров разрешенного строительства, реконструкции объектов капитального строительства.

5. Департаменту строительства и архитектуры мэрии города Новосибирска разместить постановление на официальном сайте города Новосибирска.

6. Департаменту информационной политики мэрии города Новосибирска обеспечить опубликование постановления в установленном порядке.

7. Контроль за исполнением постановления возложить на заместителя мэра города Новосибирска - начальника департамента строительства и архитектуры мэрии города Новосибирска.

Мэр города Новосибирска

В. Ф. Городецкий

МЭРИЯ ГОРОДА НОВОСИБИРСКА

ПОСТАНОВЛЕНИЕ

От 09.12.2011

№ 11832

О резервировании земель по пер. 2-му Шевцовой в Заельцовском районе для муниципальных нужд города Новосибирска

В целях планируемого размещения объекта капитального строительства местного значения – объекта спортивного назначения по пер. 2-му Шевцовой в Заельцовском районе, на основании постановления мэрии города Новосибирска от 04.08.2011 № 6905 «Об утверждении границ зоны планируемого размещения объекта капитального строительства местного значения по пер. 2-му Шевцовой в Заельцовском районе», руководствуясь статьями 11, 70.1 Земельного кодекса Российской Федерации, постановлением Правительства Российской Федерации от 22.07.2008 № 561 «О некоторых вопросах, связанных с резервированием земель для государственных или муниципальных нужд», Уставом города Новосибирска, ПОСТАНОВЛЯЮ:

1. Зарезервировать до 01.11.2018 для муниципальных нужд города Новосибирска земли площадью 14616 кв. м в границах зоны планируемого размещения объекта капитального строительства местного значения – объекта спортивного назначения по пер. 2-му Шевцовой в Заельцовском районе (приложение).

2. Определить место и время ознакомления заинтересованных лиц со схемой резервируемых земель: департамент земельных и имущественных отношений мэрии города Новосибирска (Красный проспект, 50, 6 этаж, кабинет 621, с 9.00 до 13.00 час. ежедневно, кроме пятницы, субботы и воскресенья) или официальный сайт города Новосибирска (www.novo-sibirsk.ru).

3. Департаменту информационной политики мэрии города Новосибирска обеспечить опубликование постановления в установленном порядке.

4. Ответственность за исполнение постановления возложить на заместителя мэра города Новосибирска - начальника департамента строительства и архитектуры мэрии города Новосибирска и начальника департамента земельных и имущественных отношений мэрии города Новосибирска.

Мэр города Новосибирска

В. Ф. Городецкий

Схема резервируемых земель

Местоположение: обл. Новосибирская, г. Новосибирск, Завельцовский район,
пер. 2-й Шевцовой

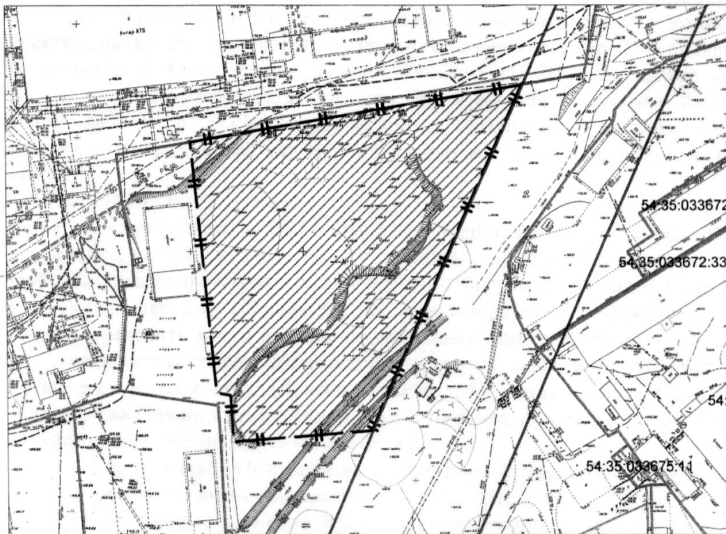
Категория земель: земли населенных пунктов

Площадь участка по генплану: 14616 кв. м

Объект: объект спортивного назначения

Учетный номер: 57584

Планшет м-ба 1:500 № 1374 1375



Масштаб 1:2000

Схема расположения земельного участка является неотъемлемой частью постановления и без него недействительна



красная линия

границы предоставленных земельных участков

граница предварительного согласования земельного участка по генплану

МЭРИЯ ГОРОДА НОВОСИБИРСКА

ПОСТАНОВЛЕНИЕ

От 09.12.2011

№ 11833

О резервировании земель по территории Заельцовский Парк в Заельцовском районе для муниципальных нужд города Новосибирска

В целях планируемого размещения объекта капитального строительства местного значения – объекта спортивного назначения по территории Заельцовский Парк в Заельцовском районе, на основании постановления мэрии города Новосибирска от 04.08.2011 № 6903 «Об утверждении границ зоны планируемого размещения объекта капитального строительства местного значения по территории Заельцовский Парк в Заельцовском районе», руководствуясь статьями 11, 70.1 Земельного кодекса Российской Федерации, постановлением Правительства Российской Федерации от 22.07.2008 № 561 «О некоторых вопросах, связанных с резервированием земель для государственных или муниципальных нужд», Уставом города Новосибирска, ПОСТАНОВЛЯЮ:

1. Зарезервировать до 01.11.2018 для муниципальных нужд города Новосибирска земли площадью 17994 кв. м в границах зоны планируемого размещения объекта капитального строительства местного значения – объекта спортивного назначения по территории Заельцовский Парк в Заельцовском районе (приложение).

2. Определить место и время ознакомления заинтересованных лиц со схемой резервируемых земель: департамент земельных и имущественных отношений мэрии города Новосибирска (Красный проспект, 50, 6 этаж, кабинет 621, с 9.00 до 13.00 час. ежедневно, кроме пятницы, субботы и воскресенья) или официальный сайт города Новосибирска (www.novo-sibirsk.ru).

3. Департаменту информационной политики мэрии города Новосибирска обеспечить опубликование постановления в установленном порядке.

4. Ответственность за исполнение постановления возложить на заместителя мэра города Новосибирска - начальника департамента строительства и архитектуры мэрии города Новосибирска и начальника департамента земельных и имущественных отношений мэрии города Новосибирска.

Мэр города Новосибирска

В. Ф. Городецкий

Приложение
к постановлению мэрии
города Новосибирска
от 09.12.2011 № 11833

Схема резервируемых земель

Местоположение: обл. Новосибирская, г. Новосибирск, Заельцовский район,
территория Заельцовский Парк

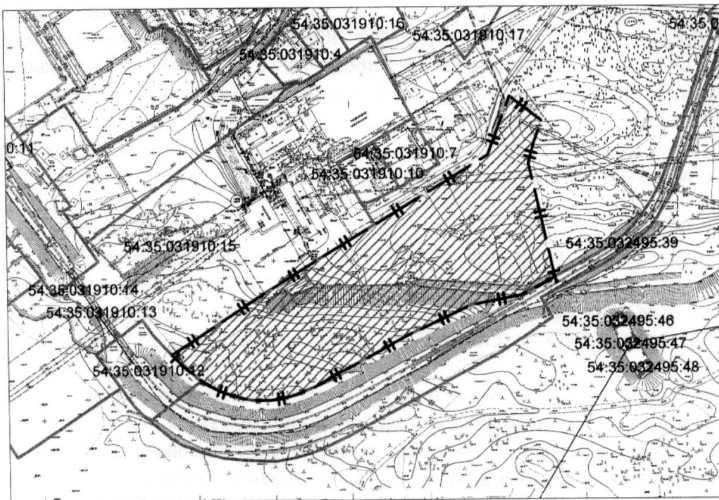
Категория земель: земли населенных пунктов

Площадь участка по генплану: 17994 кв. м

Объект: объект спортивного назначения

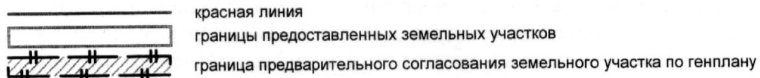
Учетный номер: 57592

Планшет м-ба 1:500 № 81 160 161



Масштаб 1:3000

Схема расположения земельного участка является неотъемлемой частью постановления и без него недействительна



МЭРИЯ ГОРОДА НОВОСИБИРСКА

ПОСТАНОВЛЕНИЕ

От 09.12.2011

№ 11836

О резервировании земель по ул. Железнодорожной в Железнодорожном районе для муниципальных нужд города Новосибирска

В целях планируемого размещения объекта капитального строительства местного значения – объекта электроснабжения по ул. Железнодорожной в Железнодорожном районе, на основании постановления мэрии города Новосибирска от 19.09.2011 № 8600 «Об утверждении границ зоны планируемого размещения объекта капитального строительства местного значения по ул. Железнодорожной в Железнодорожном районе», руководствуясь статьями 11, 70.1 Земельного кодекса Российской Федерации, постановлением Правительства Российской Федерации от 22.07.2008 № 561 «О некоторых вопросах, связанных с резервированием земель для государственных или муниципальных нужд», Уставом города Новосибирска, ПОСТАНОВЛЯЮ:

1. Зарезервировать до 01.11.2018 для муниципальных нужд города Новосибирска земли площадью 1741 кв. м в границах зоны планируемого размещения объекта капитального строительства местного значения – объекта электроснабжения по ул. Железнодорожной в Железнодорожном районе (приложение).

2. Определить место и время ознакомления заинтересованных лиц со схемой резервируемых земель: департамент земельных и имущественных отношений мэрии города Новосибирска (Красный проспект, 50, 6 этаж, кабинет 621, с 9.00 до 13.00 час. ежедневно, кроме пятницы, субботы и воскресенья) или официальный сайт города Новосибирска (www.novo-sibirsk.ru).

3. Департаменту информационной политики мэрии города Новосибирска обеспечить опубликование постановления в установленном порядке.

4. Ответственность за исполнение постановления возложить на заместителя мэра города Новосибирска - начальника департамента строительства и архитектуры мэрии города Новосибирска и начальника департамента земельных и имущественных отношений мэрии города Новосибирска.

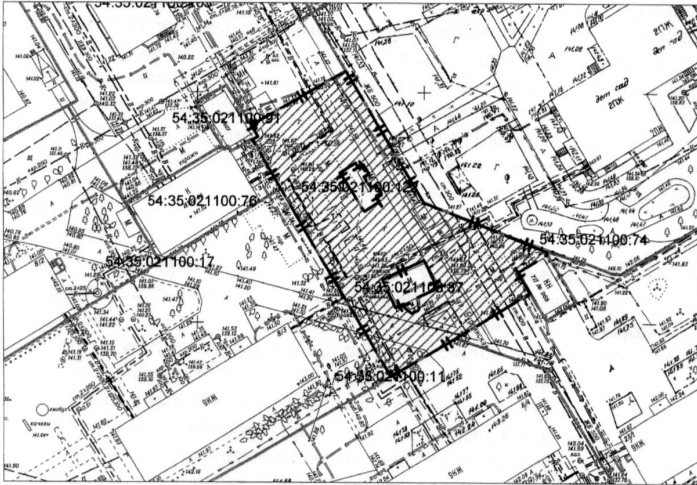
Мэр города Новосибирска

В. Ф. Городецкий

Схема резервируемых земель

Местоположение: обл. Новосибирская, г. Новосибирск, Железнодорожный район,
ул. Железнодорожная
Категория земель: земли населенных пунктов
Площадь участка по генплану: 1741 кв. м
Объект: объект электроснабжения

Учетный номер: 57594
Планшет м-ба 1:500 № 1118



Масштаб 1:1000

Схема расположения земельного участка является неотъемлемой частью постановления и без него недействительна



красная линия
границы предоставленных земельных участков
граница предварительного согласования земельного участка по генплану

МЭРИЯ ГОРОДА НОВОСИБИРСКА

ПОСТАНОВЛЕНИЕ

От 09.12.2011

№ 11837

О резервировании земель по ул. Авиастроителей в Дзержинском районе для муниципальных нужд города Новосибирска

В целях планируемого размещения объекта капитального строительства местного значения – детского сада по ул. Авиастроителей в Дзержинском районе, на основании постановления мэрии города Новосибирска от 12.08.2011 № 7238 «Об утверждении границ зоны планируемого размещения объекта капитального строительства местного значения по ул. Авиастроителей в Дзержинском районе», руководствуясь статьями 11, 56.1, 70.1 Земельного кодекса Российской Федерации, постановлением Правительства Российской Федерации от 22.07.2008 № 561 «О некоторых вопросах, связанных с резервированием земель для государственных или муниципальных нужд», Уставом города Новосибирска,
ПОСТАНОВЛЯЮ:

1. Зарезервировать до 01.11.2018 для муниципальных нужд города Новосибирска земли площадью 6747 кв. м в границах зоны планируемого размещения объекта капитального строительства местного значения – детского сада по ул. Авиастроителей в Дзержинском районе (приложение 1).

2. Определить:

2.1. Перечень кадастровых номеров земельных участков, которые полностью или частично расположены в границах резервируемых земель, указанных в пункте 1 (приложение 2).

2.2. Место и время ознакомления заинтересованных лиц со схемой резервируемых земель и перечнем кадастровых номеров земельных участков, которые полностью или частично расположены в границах резервируемых земель: департамент земельных и имущественных отношений мэрии города Новосибирска (Красный проспект, 50, 6-й этаж, кабинет 621, с 9.00 до 13.00 час. ежедневно, кроме пятницы, субботы и воскресенья) или официальный сайт города Новосибирска (www.novosibirsk.ru).

3. Установить следующие ограничения прав собственников, землепользователей, землевладельцев, арендаторов на земельные участки, расположенные в границах резервируемых земель, указанных в пункте 1:

3.1. Ограничение на возведение жилых, производственных, культурно-бытовых и иных зданий, строений, сооружений.

3.2. Ограничение на проведение оросительных, осушительных, культурнотехнических и других мелиоративных работ, строительство прудов и иных водных объектов.

4. Департаменту земельных и имущественных отношений мэрии города Новосибирска зарегистрировать в Управлении Федеральной службы государствен-

ной регистрации, кадастра и картографии по Новосибирской области ограничения прав на земельные участки, расположенные в границах резервируемых земель, указанных в пункте 1.

5. Департаменту информационной политики мэрии города Новосибирска обеспечить опубликование постановления в установленном порядке.

6. Ответственность за исполнение постановления возложить на заместителя мэра города Новосибирска - начальника департамента строительства и архитектуры мэрии города Новосибирска и начальника департамента земельных и имущественных отношений мэрии города Новосибирска.

Мэр города Новосибирска

В. Ф. Городецкий

Схема резервируемых земель

Местоположение: обл. Новосибирская, г. Новосибирск, Дзержинский район,
ул. Авиастроителей

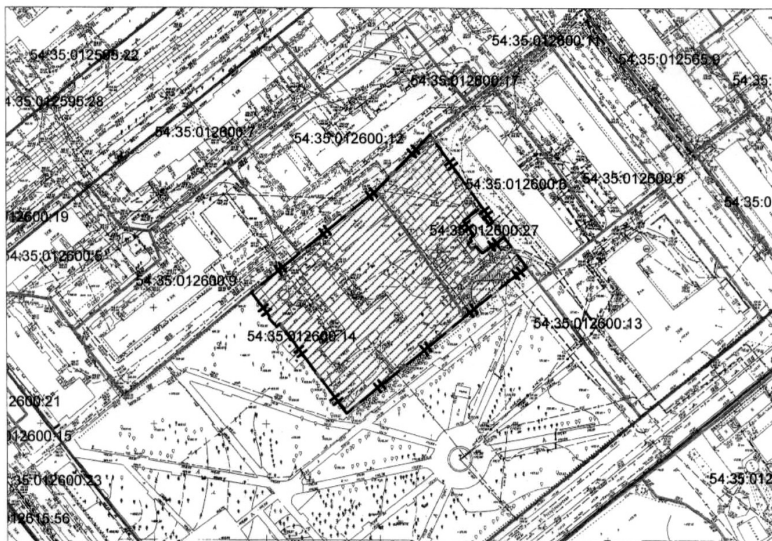
Категория земель: земли населенных пунктов

Площадь участка по генплану: 6747 кв. м

Объект: детский сад

Учетный номер: 57576

Планшет м-Ба 1:500 № 2210



Масштаб 1:2000

Схема расположения земельного участка является неотъемлемой частью постановления и без него недействительна



красная линия

границы предоставленных земельных участков

граница предварительного согласования земельного участка по генплану

Приложение 2
к постановлению мэрии
города Новосибирска
от 09.12.2011 № 11837

ПЕРЕЧЕНЬ
кадастровых номеров земельных участков, которые полностью или частично
расположены в границах резервируемых земель

№ п.	Кадастровый номер земельного участка
1	2
1	54:35:012600:14

МЭРИЯ ГОРОДА НОВОСИБИРСКА

ПОСТАНОВЛЕНИЕ

От 09.12.2011

№ 11835

О резервировании земель по ул. Татьяны Снежиной в Октябрьском районе для муниципальных нужд города Новосибирска

В целях планируемого размещения объекта капитального строительства местного значения – поликлиники по ул. Татьяны Снежиной в Октябрьском районе, на основании постановления мэрии города Новосибирска от 04.08.2011 № 6904 «Об утверждении границ зоны планируемого размещения объекта капитального строительства местного значения по ул. Татьяны Снежиной в Октябрьском районе», руководствуясь статьями 11, 70.1 Земельного кодекса Российской Федерации, постановлением Правительства Российской Федерации от 22.07.2008 № 561 «О некоторых вопросах, связанных с резервированием земель для государственных или муниципальных нужд», Уставом города Новосибирска,
ПОСТАНОВЛЯЮ:

1. Зарезервировать до 01.11.2018 для муниципальных нужд города Новосибирска земли площадью 20237 кв. м в границах зоны планируемого размещения объекта капитального строительства местного значения – поликлиники по ул. Татьяны Снежиной в Октябрьском районе (приложение).

2. Определить место и время ознакомления заинтересованных лиц со схемой резервируемых земель: департамент земельных и имущественных отношений мэрии города Новосибирска (Красный проспект, 50, 6 этаж, кабинет 621, с 9.00 до 13.00 час. ежедневно, кроме пятницы, субботы и воскресенья) или официальный сайт города Новосибирска (www.novo-sibirsk.ru).

3. Департаменту информационной политики мэрии города Новосибирска обеспечить опубликование постановления в установленном порядке.

4. Ответственность за исполнение постановления возложить на заместителя мэра города Новосибирска - начальника департамента строительства и архитектуры мэрии города Новосибирска и начальника департамента земельных и имущественных отношений мэрии города Новосибирска.

Мэр города Новосибирска

В. Ф. Городецкий

Схема резервируемых земель

Местоположение: обл. Новосибирская, г. Новосибирск, Октябрьский район,
ул. Татьяны Снежиной

Категория земель: земли населенных пунктов

Площадь участка по генплану: 20237 кв. м

Объект: поликлиника

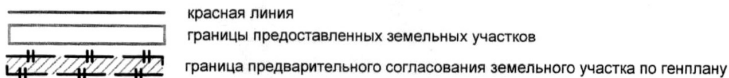
Учетный номер: 57582

Планшет м-ба 1:500 № 2732 2789 2733 2788



Масштаб 1:3000

Схема расположения земельного участка является неотъемлемой частью постановления и без него недействительна



МЭРИЯ ГОРОДА НОВОСИБИРСКА

ПОСТАНОВЛЕНИЕ

От 09.12.2011

№ 11834

О резервировании земель по ул. Ватутина в Кировском районе для муниципальных нужд города Новосибирска

В целях планируемого размещения объекта капитального строительства местного значения – объекта спортивного назначения по ул. Ватутина в Кировском районе, на основании постановления мэрии города Новосибирска от 19.09.2011 № 8601 «Об утверждении границ зоны планируемого размещения объекта капитального строительства местного значения по ул. Ватутина в Кировском районе», руководствуясь статьями 11, 70.1 Земельного кодекса Российской Федерации, постановлением Правительства Российской Федерации от 22.07.2008 № 561 «О некоторых вопросах, связанных с резервированием земель для государственных или муниципальных нужд», Уставом города Новосибирска,
ПОСТАНОВЛЯЮ:

1. Зарезервировать до 01.11.2018 для муниципальных нужд города Новосибирска земли площадью 29466 кв. м в границах зоны планируемого размещения объекта капитального строительства местного значения – объекта спортивного назначения по ул. Ватутина в Кировском районе (приложение).

2. Определить место и время ознакомления заинтересованных лиц со схемой резервируемых земель: департамент земельных и имущественных отношений мэрии города Новосибирска (Красный проспект, 50, 6 этаж, кабинет 621, с 9.00 до 13.00 час. ежедневно, кроме пятницы, субботы и воскресенья) или официальный сайт города Новосибирска (www.novo-sibirsk.ru).

3. Департаменту информационной политики мэрии города Новосибирска обеспечить опубликование постановления в установленном порядке.

4. Ответственность за исполнение постановления возложить на заместителя мэра города Новосибирска - начальника департамента строительства и архитектуры мэрии города Новосибирска и начальника департамента земельных и имущественных отношений мэрии города Новосибирска.

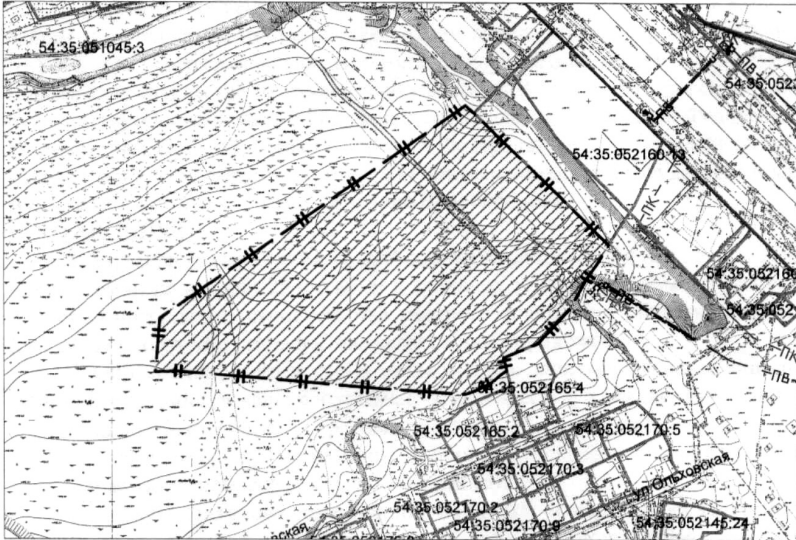
Мэр города Новосибирска

В. Ф. Городецкий

Схема резервируемых земель




Местоположение: обл. Новосибирская, г. Новосибирск, Кировский район, ул. Ватутина
Категория земель: земли населенных пунктов
Площадь участка по генплану: 29466 кв. м
Объект: объект спортивного назначения

Учетный номер: 57590
Планшет м-ба 1:500 № 1316 1326 1325 1315



Масштаб 1:3000

Схема расположения земельного участка является неотъемлемой частью постановления и без него недействительна

-  красная линия
-  границы предоставленных земельных участков
-  граница предварительного согласования земельного участка по генплану

РАСПОРЯЖЕНИЯ СОВЕТА ДЕПУТАТОВ ГОРОДА НОВОСИБИРСКА

СОВЕТ ДЕПУТАТОВ ГОРОДА НОВОСИБИРСКА

РАСПОРЯЖЕНИЕ

От 15.11.2011

г. Новосибирск

№ 344-р

О награждении Почетной грамотой Совета депутатов города Новосибирска

Руководствуясь статьей 35 Устава города Новосибирска, решением городского Совета от 17.09.2003 № 302 «О Почетной грамоте и Благодарственном письме Совета депутатов города Новосибирска» (в редакции решений городского Совета от 16.03.2005 № 570, от 25.04.2007 № 565, решения Совета депутатов города Новосибирска от 19.09.2007 № 685), на основании согласования Совета председателей постоянных комиссий Совета депутатов города Новосибирска и руководителей депутатских объединений от 09.11.2011:

1. Наградить Почетной грамотой Совета депутатов города Новосибирска:

1.1. Кулинич Александра Андреевича, директора общества с ограниченной ответственностью «Новосибирский центр сертификации испытаний и экспертиз», за большой вклад в социально-экономическое развитие города, активную общественную деятельность и в связи с 50-летием со дня рождения.

1.2. Башкевич Галину Александровну, медицинского дезинфектора специально приемника Центра изоляции административно задержанных Управления МВД России по городу Новосибирску, за высокий профессионализм, образцовое выполнение служебного долга и в связи с профессиональным праздником Днем сотрудников органов внутренних дел.

1.3. Коллектив федерального государственного образовательного учреждения высшего профессионального образования «Новосибирский государственный аграрный университет», за большой вклад в подготовку высококвалифицированных кадров, развития сельского хозяйства региона и в связи с 75-летием со дня основания университета.

2. Распоряжение подлежит официальному опубликованию.

3. Контроль за исполнением распоряжения возложить на заместителя председателя Совета депутатов города Новосибирска Асанцева Д. В.

Председатель Совета депутатов
города Новосибирска

Н. Н. Болтенко

СОВЕТ ДЕПУТАТОВ ГОРОДА НОВОСИБИРСКА

РАСПОРЯЖЕНИЕ

От 18.11.2011

г. Новосибирск

№ 345-р

О награждении Почетной грамотой Совета депутатов города Новосибирска

Руководствуясь статьей 35 Устава города Новосибирска, решением городского Совета от 17.09.2003 № 302 «О Почетной грамоте и Благодарственном письме Совета депутатов города Новосибирска» (в редакции решений городского Совета от 16.03.2005 № 570, от 25.04.2007 № 565, решения Совета депутатов города Новосибирска от 19.09.2007 № 685), на основании протокола Совета председателей постоянных комиссий Совета депутатов города Новосибирска и руководителей депутатских объединений от 18.11.2011 № 11:

1. Наградить Почетной грамотой Совета депутатов города Новосибирска:

1.1. Позднякова Владимира Кузьмича, помощника главы администрации Дзержинского района города Новосибирска, за многолетний добросовестный труд, большой вклад в социально-экономическое развитие города и в связи с 60-летием со дня рождения.

1.2. За большой вклад в открытие первого Российского представительства спортивного клуба «Маруся» следующих сотрудников:

- | | |
|--------------------------------------|--|
| Войцехович Ксению
Олеговну | - директора по продажам общества с ограниченной ответственностью «Маруся Моторс» г. Москва; |
| Дрягина Дениса
Александровича | - директора розничного направления общества с ограниченной ответственностью «Маруся Моторс» г. Москва; |
| Сердцева Александра
Владимировича | - директора общества с ограниченной ответственностью «М-Моторс» г. Новосибирск. |

1.2. За большой вклад в сохранение и развитие хореографического искусства и в связи с 55-летием со дня основания федерального государственного бюджетного образовательного учреждения среднего профессионального образования «Новосибирский государственный хореографический колледж» следующих работников учреждения:

- | | |
|------------------------------------|---|
| Веденину Галину
Николаевну | - заведующую отделением классического танца; |
| Крупко Ольгу
Геннадьевну | - заведующую отделом профессиональной практики; |
| Шелемова Александра
Николаевича | - начальника отдела специального обучения. |

1.3. Болдыреву Екатерину Валентиновну, главного редактора журнала «Дорогое удовольствие», за большой вклад в продвижение имиджа города Новосибирска в средствах массовой информации.

2. Распоряжение подлежит официальному опубликованию.

3. Контроль за исполнением распоряжения возложить на заместителя председателя Совета депутатов города Новосибирска Асанцева Д. В.

Председатель Совета депутатов
города Новосибирска

Н. Н. Болтенко

СОВЕТ ДЕПУТАТОВ ГОРОДА НОВОСИБИРСКА

РАСПОРЯЖЕНИЕ

От 22.11.2011

г. Новосибирск

№ 356-р

О награждении Почетной грамотой Совета депутатов города Новосибирска

Руководствуясь статьей 35 Устава города Новосибирска, решением городского Совета от 17.09.2003 № 302 «О Почетной грамоте и Благодарственном письме Совета депутатов города Новосибирска» (в редакции решений городского Совета от 16.03.2005 № 570, от 25.04.2007 № 565, решения Совета депутатов города Новосибирска от 19.09.2007 № 685), на основании согласования Совета председателей постоянных комиссий Совета депутатов города Новосибирска и руководителей депутатских объединений от 22.11.2011:

1. Наградить Почетной грамотой Совета депутатов города Новосибирска:

1.2. За многолетний добросовестный труд, высокий профессионализм, большой вклад в развитие системы образования города и в связи с 15-летием со дня основания муниципального бюджетного общеобразовательного учреждения «Инженерный лицей Новосибирского государственного технического университета» следующих работников лицея:

Антоненко Лилию Федоровну	- ветерана;
Безлепкину Маргариту Александровну	- директора;
Горлова Бориса Борисовича	- доцента кафедры общей физики НГТУ, директора лицея с 1996 по 2002 гг.

2. Распоряжение подлежит официальному опубликованию.

3. Контроль за исполнением распоряжения возложить на заместителя председателя Совета депутатов города Новосибирска Асанцева Д. В.

Председатель Совета депутатов
города Новосибирска

Н. Н. Болтенко

СОВЕТ ДЕПУТАТОВ ГОРОДА НОВОСИБИРСКА

РАСПОРЯЖЕНИЕ

От 23.11.2011

г. Новосибирск

№ 361-р

О награждении Почетной грамотой Совета депутатов города Новосибирска

Руководствуясь статьей 35 Устава города Новосибирска, решением городского Совета от 17.09.2003 № 302 «О Почетной грамоте и Благодарственном письме Совета депутатов города Новосибирска» (в редакции решений городского Совета от 16.03.2005 № 570, от 25.04.2007 № 565, решения Совета депутатов города Новосибирска от 19.09.2007 № 685), на основании протокола Совета председателей постоянных комиссий Совета депутатов города Новосибирска и руководителей депутатских объединений от 18.11.2011 № 11:

1. Наградить Почетной грамотой Совета депутатов города Новосибирска:

1.1. За мужество и героизм, проявленные при ликвидации последствий Чернобыльской катастрофы, большой вклад в развитие атомной энергетики и в связи с 25-летием возведения «Саркофага» на Чернобыльской атомной электростанции:

Данилейко Геннадия - бригадира электромонтажников открытого
Кузьмича акционерного общества производственного монтажно-строительного предприятия «Электрон»;

Пузенцова Виктора - пропитчика федерального государственного
Степановича унитарного предприятия производственного объединения «Север»;

Шилибольского - начальника отдела по охране труда закрытого
Олега Иосифовича акционерного общества «Сибкадемстрой».

2. Распоряжение подлежит официальному опубликованию.

3. Контроль за исполнением распоряжения возложить на заместителя председателя Совета депутатов города Новосибирска Асанцева Д. В.

Председатель Совета депутатов
города Новосибирска

Н. Н. Болтенко

СОВЕТ ДЕПУТАТОВ ГОРОДА НОВОСИБИРСКА

Р А С П О Р Я Ж Е Н И Е

От 28.11.2011

г. Новосибирск

№ 365-р

О награждении Почетной грамотой Совета депутатов города Новосибирска

Руководствуясь статьей 35 Устава города Новосибирска, решением городского Совета от 17.09.2003 № 302 «О Почетной грамоте и Благодарственном письме Совета депутатов города Новосибирска» (в редакции решений городского Совета от 16.03.2005 № 570, от 25.04.2007 № 565, решения Совета депутатов города Новосибирска от 19.09.2007 № 685), на основании согласования Совета председателей постоянных комиссий Совета депутатов города Новосибирска и руководителей депутатских объединений от 28.11.2011:

1. Наградить Почетной грамотой Совета депутатов города Новосибирска:

1.1. Коллектив муниципального бюджетного общеобразовательного учреждения города Новосибирска «Гимназия № 13», за высокий профессионализм, большой вклад в воспитание подрастающего поколения и в связи с 75-летием со дня основания гимназии.

2. Распоряжение подлежит официальному опубликованию.

3. Контроль за исполнением распоряжения возложить на заместителя председателя Совета депутатов города Новосибирска Асанцева Д. В.

Председатель Совета депутатов
города Новосибирска

Н. Н. Болтенко

**ОФИЦИАЛЬНЫЕ
СООБЩЕНИЯ И МАТЕРИАЛЫ
ОРГАНОВ МЕСТНОГО
САМОУПРАВЛЕНИЯ
ГОРОДА НОВОСИБИРСКА**

ПРОТОКОЛЫ ГЛАВНОГО УПРАВЛЕНИЯ АРХИТЕКТУРЫ И ГРАДОСТРОИТЕЛЬСТВА МЭРИИ ГОРОДА НОВОСИБИРСКА

В соответствии со статьей 31 Земельного кодекса РФ мэрия публикует
информацию:

Протокол № 325 от 24.11.2011

комиссии по вопросам земельных отношений и застройки
земельных участков на территории г. Новосибирска

О выборе земельного участка для строительства (реконструкции) с
предварительным согласованием места размещения объекта:

Заявитель	Наименование
1	2
Государственное автономное учреждение Новосибирской области «Центр спортивной подготовки Новосибирской области»	Дворца игровых видов спорта по ул. Немировича-Данченко в Кировском районе
ООО «Бикарт»	автомобильной дороги необщего пользования по ул. Сибиряков-Гвардейцев в Кировском районе
ООО «Перекресток»	автостоянки закрытого типа по ул. Мира в Кировском районе
ООО «Аванта»	стоянки для легковых автомобилей надземной закрытого типа по ул. Герцена в Кировском районе
ООО фирма «ГАВАР»	кафе-ресторана по ул. Переездной в Заельцовском районе
Жилищно-строительный кооператив «Пашинский»	автодороги необщего пользования в Калининском районе
ООО «Мотто-Сервис»	объекта автомобильного сервиса по ул. Столетова в Калининском районе
ЗАО «Региональные электрические сети»	КТПН по ул. Сторожевой в Советском районе
ООО Трикотажная фабрика «Сибирь»	контрольно-пропускного пункта по ул. Европейской, (1а) в Дзержинском районе
ООО Трикотажная фабрика «Сибирь»	здания (производственный корпус (заводской инвентарный номер № 80497)) по ул. Европейской, 1а в Дзержинском районе со строительством производственного предприятия с административно-бытовыми помещениями и пешеходной галереей

ОАО «Сибирская энергетическая компания»»	здания центрального теплового пункта № 104 поселка «Затон» по ул. Междуреченской в Ленинском районе
ООО «СЛиМИ-СТРОЙ»	зданий складов, подъездного железнодорожного пути и контрольно-пропускного пункта по ул. Станционной в Ленинском районе
ООО «ЭкоСтройСиб»	гостиничного предприятия с оздоровительным центром по ул. 5-й Кирпичной горке в Октябрьском районе
ООО «Сибстройком»	общественного здания административного назначения с парковкой по ул. 5-я Кирпичная горка в Октябрьском районе
ООО «ВВП Сибирь»	стоянки для легковых автомобилей надземной открытого типа, станции технического обслуживания автомобилей, автомойки для легковых автомобилей по ул. Волочаевской в Октябрьском районе
ООО «Эльбрус»	спортивно-оздоровительного комплекса по Красному проспекту в Заяльцовском районе
ОАО «АВТОТЕХ-ОБСЛУЖИВАНИЕ»	торгово-выставочного центра по ул. Большевиктской в Октябрьском районе
Местная православная религиозная организация «Приход храма во имя святого великомученика Георгия Победоносца г.Новосибирска (Центральный район) Новосибирской Епархии Русской Православной Церкви (Московский Патриархат)»	храма с храмовым комплексом по Мочищенскому шоссе в Заяльцовском районе
ООО «Технарь-Диагностика»	станции технического обслуживания автомобилей по Бердскому шоссе в Первомайском районе

РАЗНОЕ

ИНФОРМАЦИОННАЯ КАРТА ОТКРЫТОГО КОНКУРСА

п/п	Наименование пункта	Положения информационной карты																																																																		
1	Наименование организатора конкурса, контактная информация	Администрация Дзержинского района г. Новосибирска, 630015, г. Новосибирск, пр. Дзержинского,16. Контактное лицо: Бородина Антонина Прокопьевна тел. 227-58-02 Официальный сайт: http://www.novo-sibirsk.ru																																																																		
2	Наименование уполномоченного органа по проведению открытого конкурса, контактная информация	Администрация Дзержинского района г. Новосибирска, 630015, г. Новосибирск, пр. Дзержинского,16. Контактное лицо: Бородина Антонина Прокопьевна тел.227-58-02																																																																		
3	Вид и предмет конкурса	<p>Конкурс является открытым. Право заключения договора управления многоквартирным домом, расположенным на территории Дзержинского района города Новосибирска по адресу:</p> <table border="1" data-bbox="443 810 973 1299"> <thead> <tr> <th data-bbox="443 810 482 999">№</th> <th data-bbox="482 810 664 999">Адрес многоэтажного дома</th> <th data-bbox="664 810 745 999">Год постройки</th> <th data-bbox="745 810 827 999">Этажность</th> <th data-bbox="827 810 909 999">Количество квартир</th> <th data-bbox="909 810 973 999">Площадь жилых/коммерческих помещений</th> </tr> </thead> <tbody> <tr> <td>1</td> <td>Я.Гашека, 1</td> <td>1963</td> <td>1</td> <td>6</td> <td>233,0</td> </tr> <tr> <td>2</td> <td>Я.Гашека, 1/1</td> <td>1965</td> <td>1</td> <td>12</td> <td>372,7</td> </tr> <tr> <td>3</td> <td>Почтовая,16</td> <td>1989</td> <td>1</td> <td>5</td> <td>140,5</td> </tr> <tr> <td>4</td> <td>Караваева,7</td> <td>1964</td> <td>1</td> <td>2</td> <td>81,6</td> </tr> <tr> <td>5</td> <td>Караваева, 11</td> <td>1983</td> <td>1</td> <td>11</td> <td>236,1</td> </tr> <tr> <td>6</td> <td>Давыдовского, 44</td> <td>1960</td> <td>1</td> <td>3</td> <td>49,7</td> </tr> <tr> <td>7</td> <td>Техническая, 5</td> <td>1962</td> <td>1</td> <td>11</td> <td>401,7</td> </tr> <tr> <td>8</td> <td>Гоголя, 203а</td> <td>1954</td> <td>2</td> <td>7</td> <td>366,4</td> </tr> <tr> <td>9</td> <td>А.Лежена,9</td> <td>2011</td> <td>17</td> <td>169</td> <td>11981,9</td> </tr> <tr> <td>10</td> <td>Кошурникова,9</td> <td>1971</td> <td>5</td> <td>96</td> <td>5855,3</td> </tr> </tbody> </table>	№	Адрес многоэтажного дома	Год постройки	Этажность	Количество квартир	Площадь жилых/коммерческих помещений	1	Я.Гашека, 1	1963	1	6	233,0	2	Я.Гашека, 1/1	1965	1	12	372,7	3	Почтовая,16	1989	1	5	140,5	4	Караваева,7	1964	1	2	81,6	5	Караваева, 11	1983	1	11	236,1	6	Давыдовского, 44	1960	1	3	49,7	7	Техническая, 5	1962	1	11	401,7	8	Гоголя, 203а	1954	2	7	366,4	9	А.Лежена,9	2011	17	169	11981,9	10	Кошурникова,9	1971	5	96	5855,3
№	Адрес многоэтажного дома	Год постройки	Этажность	Количество квартир	Площадь жилых/коммерческих помещений																																																															
1	Я.Гашека, 1	1963	1	6	233,0																																																															
2	Я.Гашека, 1/1	1965	1	12	372,7																																																															
3	Почтовая,16	1989	1	5	140,5																																																															
4	Караваева,7	1964	1	2	81,6																																																															
5	Караваева, 11	1983	1	11	236,1																																																															
6	Давыдовского, 44	1960	1	3	49,7																																																															
7	Техническая, 5	1962	1	11	401,7																																																															
8	Гоголя, 203а	1954	2	7	366,4																																																															
9	А.Лежена,9	2011	17	169	11981,9																																																															
10	Кошурникова,9	1971	5	96	5855,3																																																															
4	Объект конкурса	Общее имущество многоквартирного дома, на право управления которым, проводится конкурс.																																																																		

5	Размер исполнения обязательств	Размер платы за содержание и ремонт общего имущества, рассчитанный организатором конкурса в зависимости от конструктивных и технических параметров многоквартирного дома, степени износа, этажности, наличия лифтов и др. механического, электрического, санитарно-технического и иного оборудования, материала стен и кровли, др. параметров, а также от объема и количества обязательных работ и услуг на 1 кв. м. (Приложение 3)
6.	Форма, сроки и порядок оплаты работ, услуг	Плата собственниками за содержание и ремонт жилого помещения и коммунальные услуги вносятся ежемесячно до 10 числа месяца, следующего за истекшим месяцем на основании платежных документов, предоставляемых Управляющей организацией.
7.	Участники конкурса (претенденты)	Участником конкурса может быть любое юридическое лицо независимо от организационно-правовой формы, формы собственности, места нахождения или любое физическое лицо, в том числе индивидуальный предприниматель.
8.	Преимущества, предоставляемые при участии в конкурсе	Нет
9.	Форма заявки на участие в конкурсе	Участник конкурса подает заявку на участие в конкурсе в письменной форме в запечатанном конверте в установленные сроки и время приема. Приложение 6.

<p>10.</p>	<p>Требования к претендентам</p>	<p>соответствие участников конкурса требованиям, предъявляемым законодательством Российской Федерации к лицам, осуществляющим выполнение работ, оказание услуг, предусмотренных договором управления многоквартирными домами;</p> <p>непроведение в отношении участника конкурса процедуры банкротства либо процедуры ликвидации;</p> <p>неприостановление деятельности участника конкурса в порядке, предусмотренном Кодексом Российской Федерации об административных правонарушениях, на день рассмотрения заявки на участие в конкурсе;</p> <p>отсутствие у участника конкурса задолженности по начисленным налогам, сборам и иным обязательным платежам в бюджеты любого уровня или государственные внебюджетные фонды за прошедший календарный год, размер которой превышает двадцать пять процентов балансовой стоимости активов участника конкурса по данным бухгалтерской отчетности за последний завершенный отчетный период. Участник конкурса считается соответствующим установленному требованию в случае, если он обжалует наличие указанной задолженности в соответствии с законодательством РФ и решение по такой жалобе на день рассмотрения заявки на участие в конкурсе не вступило в силу;</p> <p>отсутствие у претендента кредиторской задолженности за последний завершенный отчетный период в размере свыше 70 процентов балансовой стоимости активов претендента по данным бухгалтерской отчетности.</p>
-------------------	---	--

<p>11. Документы, входящие в состав заявки на участие в конкурсе</p>	<p>1) сведения и документы об участнике конкурса:</p> <p>а) фирменное наименование (наименование), сведения об организационно-правовой форме, о месте нахождения, почтовый адрес (для юридического лица), фамилия, имя, отчество, паспортные данные, сведения о месте жительства (для физического лица), номер контактного телефона;</p> <p>б) выписка из единого государственного реестра юридических лиц или нотариально заверенная копия такой выписки (для юридических лиц), выписка из единого государственного реестра индивидуальных предпринимателей или нотариально заверенная копия такой выписки (для индивидуальных предпринимателей), копии документов, удостоверяющих личность (для иных физических лиц), надлежащим образом заверенный перевод на русский язык документов о государственной регистрации юридического лица или физического лица в качестве индивидуального предпринимателя в соответствии с законодательством соответствующего государства (для иностранных лиц);</p> <p>в) в случае, если заявка подписана не руководителем участника размещения заказа, к ней должен быть приложен документ, подтверждающий полномочия лица, подписавшего заявку, на осуществление действий от имени участника размещения заказа;</p> <p>2) документы или копии документов, подтверждающих соответствие участника конкурса установленным требованиям и условиям допуска к участию в конкурсе:</p> <p>а) документы, подтверждающие внесение денежных средств в качестве обеспечения заявки на участие в конкурсе;</p>
---	--

		<p>б) копии документов, подтверждающих соответствие участника конкурса требованиям, предъявляемых законодательством к исполнителю работ и услуг по управлению многоквартирными домами;</p> <p>в) копии утвержденного бухгалтерского баланса за последний отчетный период;</p> <p>3) предложения по общей стоимости дополнительных работ и услуг (при объединении в один лот нескольких объектов конкурса предлагается суммарная стоимость по всем объектам конкурса, входящим в лот) в соответствии с приложением № 4 (перечень дополнительных работ и услуг по содержанию и ремонту объекта конкурса)</p> <p>4) реквизиты банковского счета для внесения владельцами помещений в многоквартирном доме и нанимателями жилых помещений по договору социального найма и договору найма жилых помещений государственного или муниципального жилищного фонда платы за содержание и текущий ремонт жилого помещения и платы за коммунальные услуги;</p> <p>5) копии учредительных документов (для юридических лиц);</p> <p>6) копия свидетельства о регистрации в налоговом органе.</p> <p>В подтверждение финансовой устойчивости, а также отсутствия задолженности по начисленным налогам, сборам и иным обязательным платежам в бюджеты любого уровня или государственные внебюджетные фонды по усмотрению участника размещения заказа могут быть предоставлены:</p> <ul style="list-style-type: none"> - формы: №1 «Бухгалтерский баланс» и №2 «Отчет о прибылях и убытках» за предыдущий год и последний отчетный период отчетного года, с отметкой налоговой инспекции и заверенные печатью организации; - акт сверки, выданный ИФНС о состоянии расчетов с бюджетами всех уровней и внебюджетными фондами за последний отчетный период, заверенный печатью организации.
12.	Срок подачи заявок на участие в конкурсе	С момента размещения на официальном сайте мэрии и опубликования в «Бюллетене органов городского самоуправления г. Новосибирска» до 09 часов 00 мин «16» января 2012 года (время Новосибирское).

13.	Место подачи заявок на участие в конкурсе (адрес):	630015, г. Новосибирск, пр. Дзержинского,16, каб 107; отдел энергетики, жилищного и коммунального хозяйства администрации Дзержинского района города Новосибирска
14.	Обеспечение заявки на участие в конкурсе	Размер обеспечения заявки на участие в конкурсе составляет 5 % размера платы за содержание и ремонт жилого помещения, умноженного на общую площадь жилых и нежилых помещений (за исключением помещений общего пользования) в многоквартирном доме.
15.	Реквизиты для перечисления средств в качестве обеспечения заявки:	<u>Р/счет 40302810600040000002</u> <u>ГРКЦ ГУ Банка России по Новосибирской области</u> <u>БИК 045004001, ИНН 5411100120</u> <u>КПП 540601001, ОКАТО 50401000000 в УФиНП мэрии</u> Получатель – Управление финансов и налоговой политики мэрии города Новосибирска В платежном поручении обязательно указываются: наименование комиссии, (комиссия по отбору управляющей организации для управления многоквартирными домами при администрации Дзержинского района), наименование конкурса (смотреть титульный лист конкурсной документации).
16.	Дата, время и место вскрытия конвертов с заявками на участие в конкурсе	Администрация Дзержинского района города Новосибирска, г. Новосибирск 630015, пр. Дзержинского,16, кабинет 109 Дата: «16» января 2012 года Время: 09 часов 00 мин (время новосибирское)

17.	<p>Дата, время и место рассмотрения заявок на участие в конкурсе</p>	<p>Администрация Дзержинского района города Новосибирска, г. Новосибирск 630015, пр. Дзержинского 16, кабинет 109</p> <p>Дата: «16» января 2012 года</p> <p>Время: 09 часов 00 мин (время новосибирское)</p> <p>Конкурсная комиссия оценивает заявки на участие в конкурсе на соответствие требованиям, установленным конкурсной документацией, а также соответствие претендентов требованиям, установленным конкурсной документацией.</p> <p>Срок рассмотрения заявок на участие в конкурсе не может превышать 10 рабочих дней с даты начала процедуры вскрытия конвертов с заявками на участие в конкурсе.</p> <p>На основании результатов рассмотрения заявок на участие в конкурсе конкурсная комиссия принимает решение о признании претендента участником конкурса или об отказе в допуске претендента к участию в конкурсе. Конкурсная комиссия оформляет протокол рассмотрения заявок на участие в конкурсе, который подписывается присутствующими на заседании членами конкурсной комиссии в день окончания рассмотрения заявок на участие в конкурсе.</p> <p>Текст указанного протокола в день окончания рассмотрения заявок на участие в конкурсе размещается на официальном сайте организатором конкурса.</p> <p>Претендентам, не допущенным к участию в конкурсе, направляются уведомления о принятых конкурсной комиссией решениях не позднее 1 рабочего дня, следующего за днем подписания протокола рассмотрения заявок на участие в конкурсе.</p>
-----	---	--

		<p>В случае, если только один претендент признан участником конкурса, организатор конкурса в течение 3 рабочих дней с даты подписания протокола рассмотрения заявок на участие в конкурсе передает этому претенденту договор управления многоквартирными домами. (Приложение 5) При этом договор управления многоквартирным домом заключается на условиях выполнения обязательных работ и услуг, указанных в извещении о проведении конкурса и конкурсной документации, за плату на содержание и ремонт общего имущества, размер которой указан в извещении о проведении конкурса. Такой участник конкурса не вправе отказаться от заключения договора управления многоквартирным домом.</p> <p>В случае, если на основании результатов рассмотрения заявок на участие в конкурсе принято решение об отказе в допуске к участию в конкурсе всех претендентов, организатор конкурса в течение 3 месяцев проводит новый конкурс. При этом организатор конкурса вправе изменить условия проведения конкурса.</p> <p>Организатор конкурса возвращает внесенные в качестве обеспечения заявки на участие в конкурсе средства претендентам, не допущенным к участию в конкурсе, в течение 5 рабочих дней со дня подписания протокола рассмотрения заявок на участие в конкурсе.</p> <p>Участники конкурса представляют предложения по общей стоимости дополнительных работ и услуг (при объединении в один лот нескольких объектов конкурса предлагается суммарная стоимость по всем объектам конкурса, входящим в лот) в соответствии со стоимостью работ и услуг, указанной в конкурсной документации.</p>
--	--	--

		<p>В случае, если после троекратного объявления последнего предложения о наибольшей стоимости указанных дополнительных работ и услуг ни один из участников конкурса не предложил большей стоимости, конкурсная комиссия объявляет наименование участника конкурса, который сделал предложение по наибольшей стоимости дополнительных работ и услуг. Указанный участник конкурса называет перечень дополнительных работ и услуг (при объединении в один лот нескольких объектов конкурса - отдельно для каждого объекта конкурса, входящего в лот), общая стоимость которых должна соответствовать представленному им предложению по стоимости дополнительных работ и услуг. При объединении в один лот нескольких объектов конкурса разница между стоимостью дополнительных работ и услуг в отношении каждого объекта конкурса, входящего в лот, не должна превышать 20 процентов.</p> <p>В случае, если общая стоимость определенных участником конкурса дополнительных работ и услуг (при объединении в один лот нескольких объектов конкурса - суммированная стоимость по всем объектам конкурса, входящим в лот) равна стоимости его предложения или превышает ее, такой участник признается победителем конкурса.</p> <p>В случае, если указанная общая стоимость меньше стоимости его предложения, участник конкурса обязан увеличить предложение по стоимости дополнительных работ и услуг либо определить перечень дополнительных работ и услуг таким образом, чтобы их общая стоимость была равна или превышала представленное им предложение. При выполнении указанных требований участник конкурса признается победителем конкурса.</p> <p>В случае, если участник конкурса отказался выполнить вышеуказанные требования, конкурсная комиссия объявляет наименование участника конкурса, который сделал предыдущее предложение по наибольшей стоимости дополнительных работ и услуг.</p>
--	--	---

		<p>Участник конкурса принимает обязательства выполнять обязательные и предложенные им дополнительные работы и услуги за плату за содержание и ремонт жилого помещения, размер которой указан в извещении о проведении конкурса и в конкурсной документации, предоставлять коммунальные услуги, а также исполнять иные обязательства, указанные в проекте договора управления многоквартирными домами.</p> <p>В случае, если после троекратного объявления размера платы за содержание и ремонт жилого помещения и наименования участника конкурса (для юридического лица), фамилии, имени, отчества (для индивидуального предпринимателя) ни один из участников конкурса не представил предложения по стоимости дополнительных работ и услуг, такой участник конкурса признается победителем конкурса.</p>
18.	Место, условия и сроки конкурса	<p>Администрация Дзержинского района города Новосибирска, г. Новосибирск 630015, пр. Дзержинского 16, кабинет 109</p> <p>Дата: «16» января 2012 года.</p> <p>Время: 09 часов 00 мин (время новосибирское)</p> <p>В конкурсе могут участвовать только лица, признанные участниками конкурса в соответствии с протоколом вскрытия конвертов.</p> <p>Любое лицо, присутствующее при проведении конкурса, вправе осуществлять аудио-видео запись конкурса.</p>
19.	Срок заключения договора	<p>Победитель конкурса в течение 10 рабочих дней с даты утверждения протокола открытого конкурса представляет заказчику подписанный договор управления многоквартирным домом.</p> <p>Организатор конкурса в течение 10 рабочих дней с даты утверждения протокола конкурса уведомляет собственников помещений в многоквартирном доме об условиях договора управления этим домом.</p>

Извещение о проведении собрания о согласовании местоположения границы земельного участка, расположенного по адресу: обл. Новосибирская, г. Новосибирск, ул. Грибоедова

Кадастровым инженером – Ращупкин Роман Анатольевич, 630087, обл. Новосибирская, г. Новосибирск, проспект Карла Маркса, д. 30, r.goman@ngs.ru, телефон 2556463, номер квалификационного аттестата 54-11-265, в отношении земельного участка, расположенного по адресу: обл. Новосибирская, г. Новосибирск, ул. Грибоедова, выполняются кадастровые работы по образованию одного земельного участка из земель, находящихся в государственной или муниципальной собственности с целью подготовки межевого плана, необходимого для постановки земельного участка на кадастровый учет.

Заказчиком кадастровых работ является Общество с ограниченной ответственностью «Подводстройсервис», 630015, обл. Новосибирская, г. Новосибирск, проспект Дзержинского, 10, тел. 260-25-46.

Собрание заинтересованных лиц по поводу согласования местоположения границы состоится по адресу: обл. Новосибирская, г. Новосибирск, проспект Карла Маркса, д. 30 офис 425 «13» января 2012 г. в 14-00 часов.

С проектом межевого плана земельного участка можно ознакомиться по адресу: обл. Новосибирская, г. Новосибирск, проспект Карла Маркса, д. 30 офис 425 (в рабочие дни, кроме пятницы, с 9-00 до 13-00 и с 14-00 до 16-00 ч.).

Возражения по проекту межевого плана и требования о проведении согласования местоположения границ земельных участков на местности принимаются до «13» января 2012 г. по адресу: обл. Новосибирская, г. Новосибирск, проспект Карла Маркса, д. 30 офис 425 (в рабочие дни, кроме пятницы, с 9-00 до 13-00 и с 14-00 до 16-00 ч.).

Смежные земельные участки, занимаемые многоквартирными жилыми домами, с правообладателями которых требуется согласовать местоположение границы расположены по следующему адресу:

обл. Новосибирская, г. Новосибирск, ул. Грибоедова, дом 168, кадастровый номер 54:35:072815:10;

обл. Новосибирская, г. Новосибирск, ул. Грибоедова, дом 172, кадастровый номер 54:35:072815:11.

обл. Новосибирская, г. Новосибирск, ул. Грибоедова, дом 160, кадастровый номер 54:35:072815:15;

обл. Новосибирская, г. Новосибирск, ул. Грибоедова, дом 162, кадастровый номер 54:35:072815:24.

При проведении согласования местоположения границ при себе необходимо иметь документ, удостоверяющий личность, документы о правах на земельный участок (при наличии) и документ, устанавливающий право на жилое помещение в многоквартирном жилом доме.

Извещение о проведении собрания о согласовании местоположения границы земельного участка, расположенного по адресу: обл. Новосибирская, г. Новосибирск, ул. Широкая

Кадастровым инженером – Ращупкин Роман Анатольевич, 630087, обл. Новосибирская, г. Новосибирск, проспект Карла Маркса, д. 30, г.roman@ngs.ru, телефон 2556463, номер квалификационного аттестата 54-11-265, в отношении земельного участка, расположенного по адресу: обл. Новосибирская, г. Новосибирск, ул. Широкая, выполняются кадастровые работы по образованию одного земельного участка путем перераспределения земельных участков с кадастровыми номерами 54:35:063181:34, 54:35:063181:37, 54:35:063181:41, 54:35:063181:44, и земель, находящихся в государственной или муниципальной собственности с целью подготовки межевого плана, необходимого для постановки земельного участка на кадастровый учет.

Заказчиком кадастровых работ является Общество с ограниченной ответственностью «Ракурс», 630087, обл. Новосибирская, г. Новосибирск, ул. Немировича-Данченко, 130/1, тел. 346-38-15.

Собрание заинтересованных лиц по поводу согласования местоположения границы состоится по адресу: обл. Новосибирская, г. Новосибирск, проспект Карла Маркса, д. 30 офис 425 «13» января 2012 г. в 14-00 часов.

С проектом межевого плана земельного участка можно ознакомиться по адресу: обл. Новосибирская, г. Новосибирск, проспект Карла Маркса, д. 30 офис 425 (в рабочие дни, кроме пятницы, с 9-00 до 13-00 и с 14-00 до 16-00 ч.).

Возражения по проекту межевого плана и требования о проведении согласования местоположения границ земельных участков на местности принимаются до «13» января 2012 г. по адресу: обл. Новосибирская, г. Новосибирск, проспект Карла Маркса, д. 30 офис 425 (в рабочие дни, кроме пятницы, с 9-00 до 13-00 и с 14-00 до 16-00 ч.).

Смежные земельные участки, занимаемые многоквартирными жилыми домами, с правообладателями которых требуется согласовать местоположение границы расположены по следующему адресу:

обл. Новосибирская, г. Новосибирск, ул. Широкая, дом 129, кадастровый номер 54:35:063181:31;

обл. Новосибирская, г. Новосибирск, ул. Широкая, дом 133/1, кадастровый номер 54:35:063181:32.

При проведении согласования местоположения границ при себе необходимо иметь документ, удостоверяющий личность, документы о правах на земельный участок (при наличии) и документ, устанавливающий право на жилое помещение в многоквартирном жилом доме.

СОДЕРЖАНИЕ

Правовые акты мэрии города Новосибирска	3
Постановления	4
О назначении публичных слушаний по вопросам предоставления разрешений на условно разрешенный вид использования земельного участка или объекта капитального строительства	4
О назначении публичных слушаний по вопросам предоставления разрешений на отклонение от предельных параметров разрешенного строительства, реконструкции объектов капитального строительства	8
О резервировании земель по пер. 2-му Шевцовой в Заельцовском районе для муниципальных нужд города Новосибирска	15
О резервировании земель по территории Заельцовский Парк в Заельцовском районе для муниципальных нужд города Новосибирска	17
О резервировании земель по ул. Железнодорожной в Железнодорожном районе для муниципальных нужд города Новосибирска	19
О резервировании земель по ул. Авиастроителей в Дзержинском районе для муниципальных нужд города Новосибирска	21
О резервировании земель по ул. Татьяны Снежиной в Октябрьском районе для муниципальных нужд города Новосибирска	25
О резервировании земель по ул. Ватутина в Кировском районе для муниципальных нужд города Новосибирска	27
Распоряжения совета депутатов города Новосибирска	29
Официальные сообщения и материалы органов местного самоуправления города Новосибирска	35
Протоколы главного управления архитектуры и градостроительства мэрии города Новосибирска	36
Разное	38

СПИСОК
мест распространения и ознакомления с периодическим печатным изданием
«Бюллетень органов местного самоуправления города Новосибирска»

№	Адресат	Адрес
Администрации районов города Новосибирска:		
1	Дзержинская	пр. Дзержинского, 16
2	Железнодорожная	ул. Ленина, 51
3	Заельцовская	ул. Дуси Ковальчук, 272/1
4	Калининская	ул. Богдана Хмельницкого, 2
5	Кировская	ул. Петухова, 18
6	Ленинская	ул. Станиславского, 6а
7	Октябрьская	ул. Сакко и Ванцетти, 33
8	Первомайская	ул. Физкультурная, 7

9	Советская	пр. Лаврентьева, 14
10	Центральная	ул. Коммунистическая, 33а
Муниципальные библиотеки города Новосибирска:		
11	МУК «Центральная городская библиотека им. К. Маркса»	630049, Красный проспект, 163
	Отделение ЦГБ им. К. Маркса	630099, ул. Фрунзе, 3
12	Центральная районная библиотека им. В. Г. Белинского	630051, пр. Дзержинского, 79
	Библиотека-филиал им. Я. Гашека	630089, ул. Лежена, 16
	Библиотека-филиал им. М. Цветаевой	630124, ул. Б. Богаткова, 268
	Библиотека-филиал им. Н. Островского	630084 ул. Авиастроителей, 15
	Библиотека-филиал им. И. Тургенева	630051, пр. Дзержинского, 79
	Библиотека-филиал им. Н. Гоголя	630015, ул. Гоголя, 215

	Библиотека-филиал им. С. П. Чкалова	630084, ул. Чкалова, 72
13	ЦРБ им. Чехова	630132, ул. Сибирская, 37
	Библиотека-филиал им. Даля	630004, ул. Ленина, 32
14	ЦРБ им. М. Е. Салтыкова-Щедрина	630049, Красный проспект, 83
	Библиотека-филиал им. А. В. Луначарского	630001, ул. Ельцовская, 7
	Библиотека-филиал им. С. Чекалина	630082, ул. Д. Донского, 45/1
	Библиотека-филиал им. Л. Н. Сейфуллиной	630047, ул. Магаданская, 5
	Библиотека-филиал им. В. Я. Шишкова	630040, ул. Кубовая, 49а
	Библиотека-филиал им. В. Ю. Драгунского	630105, ул. Деповская, 36
	Библиотека-филиал им. З. Космодемьянской	630001, ул. Ельцовская, 7
15	ЦРБ им. Д. С. Лихачева	630027, ул. Б. Хмельницкого, 38

	Библиотека-филиал им. Лермонтова	630027, ул. Объединения, 11
	Библиотека-филиал им. Волкова	630027, Дунаевского, 11
	Библиотека-филиал им. Л. Кассиля	630013, ул. Новоуральская, 33
	Библиотека-филиал им. М. Горького	630089, ул. Магистральная, 7
	Библиотека-филиал им. К. Симонова	630013, ул. Новоуральская, 33
16	ЦРБ им. А. Макаренко	630119, ул. Петухова, 118
	Библиотека-филиал им. А. Грина	630024, ул. Бетонная, 7
	Библиотека-филиал им. М. Булгакова	630066, ул. Герцена, 10
	Библиотека-филиал им. В. Г. Короленко	630033, ул. С. Кожевникова, 37
	Библиотека им. С. А. Есенина	630066, ул. Комсомольская 23, кв. 111
	Библиотека-филиал им. К. Паустовского	630106, ул. Зорге 76, кв. 4

	Библиотека-филиал им. В. П. Астафьева	630106, ул. Зорге 60, кв. 181
	Библиотека-филиал им. И. Бунина	630033, ул. Оловозаводская 1/2, кв. 102
17	ЦРБ им. П. Бажова	630064, ул. Новогодняя, 11
	Библиотека-филиал им. А. С. Пушкина	630108, ул. Широкая, 15
	Библиотека-филиал им. Н. А. Некрасова	630078, ул. Римского-Корсакова, 5/1
	Библиотека-филиал им. А. А. Фадеева	630036, ул. Полярная, 2
	Библиотека-филиал им. А. Ахматовой	630120, ул. Филатова, 9
	Библиотека-филиал им. В. Куйбышева	630071, ул. Колхидская,
	Библиотека-филиал им. М. Калинина	630071, ул. Халтурина, 32
	Библиотека-филиал им. А. И. Герцена	630054, ул. Римского-Корсакова, 12
	Библиотека-филиал им. В. Бианки	630045, ул. Полтавская, 25

	Библиотека-филиал им. А. Блока	630100, ул. Котовского, 11
18	Центральная районная библиотека им. Л. Н. Толстого Октябрьского района	630102, ул. Восход, 26
	Библиотека-филиал им. Б. Богаткова	630008, ул. Никитина, 70
	Библиотека-филиал им. Т. Шевченко	630126, ул. Выборная, 118
	Библиотека-филиал им. Гарина-Михайловского	630063, ул. Кирова, 321
	Библиотека-филиал им. Лаврова	630017, ул. Б. Богаткова, 198
	Библиотека-филиал им. М. Пришвина	630039, ул. Коммунарская, 200
	Библиотека-филиал им. А. Матросова	630083, ул. Большевикская, 153
19	«Центральная библиотека система Первомайского района им. Н. Г. Чернышевского»	630025, ул. Сызранская, 9 ул. Аксенова, 48
	Библиотека-филиал им. В. Дубинина	630080, ул. Первомайская, 114
	Библиотека-филиал им. М. Светлова	630037, ул. Маяковского, 4

	Библиотека-филиал им. И. А. Крылова	630068, ул. 4-й Пятилетки, 28а
	Библиотека-филиал им. Л. Куприна	630053, ул. Узорная, 8
	Библиотека-филиал им. Г. Пушкарева	630097, ул. Звездная, 3
	Библиотека-филиал им. В. М. Шукшина	630068, ул. Твардовского, 18
20	ЦРБ им. М. В. Ломоносова	630056, ул. Софийская, 2
	Библиотека-филиал им. Зошенко	630058, ул. Тружеников, 16а
	Библиотека-филиал им. Шолохова	630055, ул. М. Джалиля, 5
	Библиотека-филиал им. С. Аксакова	630060, ул. Экваторная, 5
	Библиотека-филиал им. Ю. Дмитриева	630055, Бульвар Молодежи, 16
	Библиотека-филиал им. Н. Лескова	630016, пос. Кирова, Боровая партия, 12
21	ЦРБ им. Крупской	630099, ул. Горького, 104

	Библиотека-филиал им. В. Ульянова	630091, ул. Достоевского, 8
	Библиотека-филиал им. Фурманова	630005, ул. С. Шамшиных, 85
22	Общественная приемная мэра	Красный проспект, 34, вход с ул. Депутатской, ком. 118
23	ГПНТБ СО РАН	Восход, 15
24	Новосибирская государственная научная библиотека	Советская, 6
25	Сеть киосков ЗАО СА «Экспресс»	

Редакционный совет Бюллетеня органов местного самоуправления города Новосибирска:

Нешумов С.И. - председатель, Ширнин А.А., Асанцев Д.В., Тыртышный А.Г.
630099, Новосибирск, Красный проспект, 34, телефон/факс: (383) 227-41-90, 227-43-57

Отпечатано в типографии ООО «Реклама плюс», тел.: 314-13-04

Бюллетень № 93. 13.12.2011 г. Заказ № 497. Тираж 1000 экз.