

**ПРАВОВЫЕ АКТЫ
МЭРИИ ГОРОДА НОВОСИБИРСКА**

ПОСТАНОВЛЕНИЯ

МЭРИЯ ГОРОДА НОВОСИБИРСКА

ПОСТАНОВЛЕНИЕ

От 03.12.2015

№ 6935

О присвоении скверу, расположенному в Советском районе города Новосибирска по ул. Ильича, наименования «Сквер Победы»

На основании решения комиссии по присвоению наименований элементам улично-дорожной сети (за исключением автомобильных дорог федерального значения, автомобильных дорог регионального или межмуниципального значения), наименований элементам планировочной структуры в границах города Новосибирска, в соответствии с Федеральным законом от 06.10.2003 № 131-ФЗ «Об общих принципах организации местного самоуправления в Российской Федерации», решением Совета депутатов города Новосибирска от 24.09.2014 № 1164 «О Порядке присвоения наименований элементам улично-дорожной сети (за исключением автомобильных дорог федерального значения, автомобильных дорог регионального или межмуниципального значения), наименований элементам планировочной структуры в границах города Новосибирска, изменения, аннулирования таких наименований и признании утратившими силу отдельных решений Совета депутатов города Новосибирска», руководствуясь Уставом города Новосибирска, ПОСТАНОВЛЯЮ:

1. Присвоить скверу, расположенному в Советском районе города Новосибирска по ул. Ильича, наименование «Сквер Победы» в соответствии со схемой (приложение).
2. Департаменту культуры, спорта и молодежной политики мэрии города Новосибирска разместить постановление на официальном сайте города Новосибирска в информационно-телекоммуникационной сети «Интернет».
3. Департаменту информационной политики мэрии города Новосибирска обеспечить опубликование постановления.
4. Контроль за исполнением постановления возложить на начальника департамента транспорта и дорожно-благоустроительного комплекса мэрии города Новосибирска.

Исполняющий обязанности
мэра города Новосибирска

В. А. Игнатов

МЭРИЯ ГОРОДА НОВОСИБИРСКА

ПОСТАНОВЛЕНИЕ

От 03.12.2015

№ 6950

О присвоении новому остановочному пункту общественного транспорта, расположенному на автомобильной дороге общего пользования по нечетной стороне ул. Ипподромской в районе дома № 71 по ул. Демьяна Бедного, на-именования «Улица Демьяна Бедного»

На основании решения комиссии по присвоению наименований элементам улично-дорожной сети (за исключением автомобильных дорог федерального значения), автомобильных дорог регионального или межмуниципального значения), наименований элементов планировочной структуры в границах города Новосибирска, в соответствии с Федеральным законом от 06.10.2003 № 131-ФЗ «Об общих принципах организации местного самоуправления в Российской Федерации», решением Совета депутатов города Новосибирска от 24.09.2014 № 1164 «О Порядке присвоения наименований элементам улично-дорожной сети (за исключением автомобильных дорог федерального значения, автомобильных дорог регионального или межмуниципального значения), наименований элементам планировочной структуры в границах города Новосибирска, изменения, аннулирования таких наименований и признании утратившими силу отдельных решений Совета депутатов города Новосибирска», руководствуясь Уставом города Новосибирска, ПОСТАНОВЛЯЮ:

1. Присвоить новому остановочному пункту общественного транспорта, расположенному на автомобильной дороге общего пользования по нечетной стороне ул. Ипподромской в районе дома № 71 по ул. Демьяна Бедного, наименование «Улица Демьяна Бедного» в соответствии со схемой (приложение).

2. Департаменту культуры, спорта и молодежной политики мэрии города Новосибирска разместить постановление на официальном сайте города Новосибирска в информационно-телекоммуникационной сети «Интернет».

3. Департаменту информационной политики мэрии города Новосибирска обеспечить опубликование постановления.

4. Контроль за исполнением постановления возложить на начальника департамента транспорта и дорожно-благоустроительного комплекса мэрии города Новосибирска.

Исполняющий обязанности
мэра города Новосибирска

В. А. Игнатов

МЭРИЯ ГОРОДА НОВОСИБИРСКА

ПОСТАНОВЛЕНИЕ

От 03.12.2015

№ 6952

О назначении публичных слушаний по проекту постановления мэрии города Новосибирска «Об утверждении проекта планировки территории, ограниченной перспективной Ельцовской магистралью, перспективной городской магистралью непрерывного движения по ул. Бардина, перспективным продолжением Красного проспекта, в Заельцовском районе»

В целях выявления и учета мнения и интересов жителей города Новосибирска по проекту постановления мэрии города Новосибирска «Об утверждении проекта планировки территории, ограниченной перспективной Ельцовской магистралью, перспективной городской магистралью непрерывного движения по ул. Бардина, перспективным продолжением Красного проспекта, в Заельцовском районе», в соответствии с Градостроительным кодексом Российской Федерации, Федеральным законом от 06.10.2003 № 131-ФЗ «Об общих принципах организации местного самоуправления в Российской Федерации», решением городского Совета Новосибирска от 25.04.2007 № 562 «О Положении о публичных слушаниях в городе Новосибирске», постановлением мэрии города Новосибирска от 22.09.2015 № 5822 «О подготовке проекта планировки территории, ограниченной перспективной Ельцовской магистралью, перспективной городской магистралью непрерывного движения по ул. Бардина, перспективным продолжением Красного проспекта, в Заельцовском районе», руководствуясь Уставом города Новосибирска, ПОСТАНОВЛЯЮ:

1. Назначить публичные слушания по проекту постановления мэрии города Новосибирска «Об утверждении планировки территории, ограниченной перспективной Ельцовской магистралью, перспективной городской магистралью непрерывного движения по ул. Бардина, перспективным продолжением Красного проспекта, в Заельцовском районе» (приложение).

2. Провести 21.01.2016 в 10.00 час. публичные слушания в здании администрации Центрального округа по Железнодорожному, Заельцовскому и Центральному районам города Новосибирска (Российская Федерация, Новосибирская область, город Новосибирск, ул. Ленина, 47).

3. Создать организационный комитет по подготовке и проведению публичных слушаний (далее – организационный комитет) в следующем составе:

Галимова Ольга	–	начальник отдела планировки территории
Лингвинстонова		города Главного управления архитектуры и градостроительства мэрии города Новосибирска;

Игнатьева Антонид Ивановна	– начальник Главного управления архитектуры и градостроительства мэрии города Новосибирска;
Ишуткина Антонина Геннадьевна	– главный специалист отдела планировки территории города Главного управления архитектуры и градостроительства мэрии города Новосибирска;
Канунников Сергей Иванович	– глава администрации Центрального округа по Железнодорожному, Заельцовскому и Центральному районам города Новосибирска;
Кучинская Ольга Владимировна	– главный специалист отдела планировки территории города Главного управления архитектуры и градостроительства мэрии города Новосибирска;
Новокшенов Сергей Михайлович	– заместитель начальника управления – начальник отдела территориального планирования управления архитектуры и строительства министерства строительства Новосибирской области (по согласованию);
Позднякова Елена Викторовна	– заместитель начальника Главного управления архитектуры и градостроительства мэрии города Новосибирска;
Фефелов Владимир Васильевич	– заместитель начальника департамента строительства и архитектуры мэрии города Новосибирска – главный архитектор города;

4. Определить местонахождение организационного комитета по адресу: Российская Федерация, город Новосибирск, Красный проспект, 50, кабинет 528, почтовый индекс: 630091, адрес электронной почты: ogalimova@admnsk.ru, контактный телефон: 227-54-18.

5. Предложить жителям города Новосибирска не позднее пяти дней до даты проведения публичных слушаний направить в организационный комитет свои предложения по вынесенному на публичные слушания проекту постановления мэрии города Новосибирска «Об утверждении проекта планировки территории, ограниченной перспективной Ельцовской магистралью, перспективной городской магистралью непрерывного движения по ул. Бардина, перспективным продолжением Красного проспекта, в Заельцовском районе». Предложения по проекту могут быть представлены в организационный комитет по истечении указанного срока, но не позднее трех дней со дня проведения слушаний, указанные предложения не подлежат анализу экспертами, но могут быть учтены при доработке проекта.

6. Организационному комитету организовать мероприятия, предусмотренные частью 5 статьи 28 Градостроительного кодекса Российской Федерации, для доведения до жителей города информации о проекте планировки территории, ограниченной перспективной Ельцовской магистралью, перспективной городской ма-

гистралью непрерывного движения по ул. Бардина, перспективным продолжением Красного проспекта, в Заельцовском районе.

7. Возложить на Фёфелова Владимира Васильевича, заместителя начальника департамента строительства и архитектуры мэрии города Новосибирска – главного архитектора города, ответственность за организацию и проведение первого заседания организационного комитета.

8. Департаменту строительства и архитектуры мэрии города Новосибирска разместить постановление и информационное сообщение о проведении публичных слушаний на официальном сайте города Новосибирска в информационно-телекоммуникационной сети «Интернет».

9. Департаменту информационной политики мэрии города Новосибирска обеспечить опубликование постановления и информационного сообщения о проведении публичных слушаний.

10. Контроль за исполнением постановления возложить на заместителя мэра города Новосибирска – начальника департамента строительства и архитектуры мэрии города Новосибирска.

Исполняющий обязанности
мэра города Новосибирска

В. А. Игнатов

Приложение
к постановлению мэрии
города Новосибирска
от 03.12.2015 № 6952

Проект постановления мэрии
города Новосибирска

Об утверждении проекта планировки территории, ограниченной перспективной Ельцовской магистралью, перспективной городской магистралью непрерывного движения по ул. Бардина, перспективным продолжением Красного проспекта, в Зяельцовском районе

В целях выделения элементов планировочной структуры, установления параметров планируемого развития элементов планировочной структуры, зон планируемого размещения объектов капитального строительства, в том числе объектов федерального значения, объектов регионального значения, объектов местного значения, с учетом протокола публичных слушаний и заключения о результатах публичных слушаний, в соответствии с Градостроительным кодексом Российской Федерации, решением Совета депутатов города Новосибирска от 21.05.2008 № 966 «О Порядке подготовки документации по планировке территории города Новосибирска», постановлением мэрии города Новосибирска от 22.09.2015 № 5822 «О подготовке проекта планировки территории, ограниченной перспективной Ельцовской магистралью, перспективной городской магистралью непрерывного движения по ул. Бардина, перспективным продолжением Красного проспекта, в Зяельцовском районе», руководствуясь Уставом города Новосибирска, ПОСТАНОВЛЯЮ:

1. Утвердить проект планировки территории, ограниченной перспективной Ельцовской магистралью, перспективной городской магистралью непрерывного движения по ул. Бардина, перспективным продолжением Красного проспекта, в Зяельцовском районе (приложение).

2. Департаменту строительства и архитектуры мэрии города Новосибирска разместить постановление на официальном сайте города Новосибирска в информационно-телекоммуникационной сети «Интернет».

3. Департаменту информационной политики мэрии города Новосибирска в течение семи дней со дня издания постановления обеспечить опубликование постановления.

4. Признать утратившим силу постановление мэрии города Новосибирска от 04.03.2015 № 2318 «Об утверждении проекта планировки территории, ограниченной перспективной городской магистралью непрерывного движения в направлении перспективного Ельцовского моста через реку Обь, перспективной городской магистралью непрерывного движения по ул. Бардина, перспективным продолжением Красного проспекта в Зяельцовском районе».

5. Контроль за исполнением постановления возложить на заместителя мэра города Новосибирска – начальника департамента строительства и архитектуры мэрии города Новосибирска.

Мэр города Новосибирска

А. Е. Локоть

ПРОЕКТ

планировки территории, ограниченной перспективной Ельцовской магистралью, перспективной городской магистралью непрерывного движения по ул. Бардина, перспективным продолжением Красного проспекта, в Заельцовском районе

1. Чертеж планировки территории с отображением красных линий, границ зон планируемого размещения объектов социально-культурного и коммунально-бытового назначения, иных объектов капитального строительства, границ зон планируемого размещения объектов федерального значения, объектов регионального значения, объектов местного значения (приложение 1).

2. Чертеж планировки территории с отображением линий, обозначающих дороги, улицы, проезды, линии связи, объекты инженерной и транспортной инфраструктуры, проходы к водным объектам общего пользования и их береговым полосам (приложение 2).

3. Положения о размещении объектов капитального строительства федерального, регионального или местного значения, а также о характеристиках планируемого развития территории, в том числе плотности и параметрах застройки территории и характеристиках развития систем социального, транспортного обслуживания и инженерно-технического обеспечения, необходимых для развития территории (приложение 3).

Приложение 3

к проекту планировки территории, ограниченной перспективной Ельцовской магистралью, перспективной городской магистралью непрерывного движения по ул. Бардина, перспективным продолжением Красного проспекта, в Заельцовском районе

ПОЛОЖЕНИЯ

о размещении объектов капитального строительства федерального, регионального или местного значения, а также о характеристиках планируемого развития территории, в том числе плотности и параметрах застройки территории и характеристиках развития систем социального, транспортного обслуживания и инженерно-технического обеспечения, необходимых для развития территории

1. Характеристика современного использования проектируемой территории

Проект планировки территории, ограниченной перспективной Ельцовской магистралью, перспективной городской магистралью непрерывного движения по ул. Бардина, перспективным продолжением Красного проспекта, в Заельцовском районе (далее – проект планировки) разработан в отношении территории, ограниченной перспективной Ельцовской магистралью, перспективной городской магистралью непрерывного движения по ул. Бардина, перспективным продолжением Красного проспекта, в Заельцовском районе (далее – проектируемая территория).

Площадь проектируемой территории составляет 246,7 га.

На проектируемой территории располагаются малоэтажная жилая застройка (2 - 3-этажные жилые дома, построенные в 50-е годы XX века), 9-этажные панельные дома. Производственная зона представлена территорией акционерного общества (далее – АО) «Новосибирский авиаремонтный завод» и территорией городского аэропорта «Северный».

В соответствии с использованием территории города Новосибирска в 2015 году проектируемая территория включает следующие территориальные зоны, установленные Правилами землепользования и застройки города Новосибирска:

зоны рекреационного назначения (Р), в том числе:

зону объектов спортивного назначения (Р-4);

общественно-деловые зоны (ОД), в том числе:

зону делового, общественного и коммерческого назначения (ОД-1);

зону объектов среднего профессионального и высшего образования, научно-исследовательских организаций (ОД-2);

зону объектов здравоохранения (ОД-3);

зону специализированной общественной застройки (ОД-4.1);

зона объектов дошкольного, начального общего, основного общего и среднего общего образования (ОД-5);

жилые зоны (Ж), в том числе:

зону застройки жилыми домами смешанной этажности (Ж-1);

зону застройки малоэтажными жилыми домами (Ж-2);

зону застройки многоэтажными жилыми домами (Ж-4);

зону застройки индивидуальными жилыми домами (Ж-6);

производственные зоны (П), в том числе:

зону производственных объектов с различными нормативами воздействия на окружающую среду (П-1);

зону коммунальных и складских объектов (П-2);

зоны инженерной и транспортной инфраструктур (ИТ), в том числе:

зону улично-дорожной сети (ИТ-3);

зону объектов инженерной инфраструктуры (ИТ-4);

зоны специального назначения (С), в том числе:

зону военных и иных режимных объектов и территорий (С-3);

зоны стоянок автомобильного транспорта (СА), в том числе:

зону стоянок для легковых автомобилей (СА-1).

Соответствующие территориальным зонам, определенным Правилами землепользования и застройки города Новосибирска, зоны планируемого размещения объектов социально-культурного и коммунально-бытового назначения, иных объектов капитального строительства представлены следующими объектами и землевладельцами:

зона Р-4 – участком, зарезервированным под Государственное автономное учреждение Новосибирской области «Центр спортивной подготовки Новосибирской области», объектами спортивного назначения;

зона ОД-1 – гостиничным комплексом «Гостиный двор», жилыми домами с административными помещениями, объектом общей врачебной практики, детской городской поликлиникой № 1, магазинами, иными объектами социально-культурного и коммунально-бытового назначения;

зона ОД-2 – Частным образовательным учреждением высшего образования «Сибирская академия управления и массовых коммуникаций (институт)», Государственным общеобразовательным учреждением дополнительного профессионального образования (далее – ГОУ ДПО) «Сибирский институт повышения квалификации «Надежда»;

зона ОД-3 – Государственным бюджетным учреждением Новосибирской области «Социально-реабилитационный центр для несовершеннолетних «Виктория»;

зона ОД-4.1 – участком для строительства многофункциональных комплексов, объединяющим несколько видов разрешенного использования;

зона ОД-5 – проектируемыми средними общеобразовательными школами и детскими садами;

зона Ж-1 – средне- и многоэтажными жилыми домами;

зона Ж-2 – малоэтажными жилыми домами;

зона Ж-4 – многоэтажными жилыми домами;

зона Ж-6 – индивидуальными малоэтажными жилыми домами;

зона П-1 – производственными площадками открытого АО «Новосибирский авиаремонтный завод»;

зона П-2 – складами, капитальными гаражами;

зона ИТ-3 – улично-дорожной сетью;

зона ИТ-4 – котельными, центральными тепловыми пунктами;

зона С-3 – войсковой частью № 3733 Внутренних войск Министерства внутренних дел Российской Федерации (далее – ВВ МВД России);

зона СА-1 – участком для строительства многоуровневой автостоянки.

Существующий баланс использования проектируемой территории представлен в таблице 1.

Таблица 1

Существующий баланс использования проектируемой территории

№ п/п	Наименование	Площадь, га	Процент от общей площади территории
1	2	3	4
1	Зоны рекреационного назначения (Р), в том числе:	9,07	3,68
1.1	Зона объектов спортивного назначения (Р-4)	9,07	3,68
2	Общественно-деловые зоны (ОД), в том числе:	26,55	10,76
2.1	Зона застройки объектами делового, общественного и коммерческого назначения (ОД-1)	13,69	5,55
2.2	Зона объектов среднего профессионального и высшего профессионального образования, научно-исследовательских организаций (ОД-2)	2,50	1,01
2.3	Зона объектов здравоохранения (ОД-3)	0,65	0,26
2.4	Зона специализированной общественной застройки (ОД-4), в том числе:	3,15	1,28

1	2	3	4
2.4.1	Подзона специализированной малоэтажной общественной застройки (ОД-4.1)	2,05	0,42
2.5	Зона объектов дошкольного, начального общего, основного общего и среднего общего образования (ОД-5)	6,55	2,65
3	Жилые зоны (Ж), в том числе:	19,19	7,78
3.1	Зона застройки домами смешанной этажности (Ж-1)	1,36	0,55
3.2	Зона застройки малоэтажными жилыми домами (Ж-2)	2,34	0,95
3.3	Зона застройки многоэтажными жилыми домами (Ж-4)	5,96	2,42
3.4	Зона застройки индивидуальными жилыми домами (Ж-6)	9,53	3,86
4	Производственные зоны (П), в том числе:	79,44	32,20
4.1	Зона производственных объектов с различными нормативами воздействия на окружающую среду (П-1)	65,91	26,72
4.2	Зона коммунальных и складских объектов (П-2)	13,53	5,48
5	Зоны инженерной и транспортной инфраструктуры (ИТ), в том числе:	37,18	15,07
5.1	Зона улично-дорожной сети (ИТ-3)	5,75	2,33
5.2	Зона объектов инженерной инфраструктуры (ИТ-4)	3,32	1,31
6	Зоны специального назначения (С), в том числе:	28,21	11,43
6.1	Зона военных и иных режимных объектов и территорий (С-3)	28,21	11,43
7	Зоны стоянок автомобильного транспорта (СА), в том числе:	0,43	0,17
7.1	Зона стоянок для легковых автомобилей (СА-1)	0,43	0,17
8	Прочие территории:	46,64	18,91
	Итого:	246,70	100

Расчет выполнен с учетом фактического использования проектируемой территории.

2. Основные направления градостроительного развития проектируемой территории

2.1. Общие положения

Проект планировки выполнен с учетом основных положений Генерального плана города Новосибирска. Развитие проектируемой территории предусматривается на расчетный срок до 2030 года

На проектируемой территории выделены следующие функциональные зоны:

- зона застройки многоэтажными жилыми домами;
- общественно-деловая зона;
- зона объектов социально-культурного и бытового назначения;
- зона инженерной и транспортной инфраструктуры;
- зона парков.

Общая численность жителей проектируемой территории составит 48890 человек.

Объекты общественно-деловой зоны размещены вдоль Красного проспекта, а также иных магистралей общегородского и районного значения.

В соответствии с радиусом обслуживания в проекте планировки предусматривается строительство поликлиники общего типа на 300 посещений в смену и объекта общей врачебной практики на 200 посещений в смену.

Общеобразовательные школы и детские сады расположены в предельной пешеходной доступности от жилых домов. Проектом планировки предлагается строительство общеобразовательных школ (на 1000 жителей – 115 мест) вместимостью от 800 до 1200 мест. Радиус доступности школ – 500 м (согласно Местным нормативам градостроительного проектирования города Новосибирска, утвержденным постановлением мэра от 23.07.2007 № 563-а).

Проектом планировки предусмотрено строительство детских садов (35 мест на 1000 жителей) вместимостью от 100 до 330 мест. Радиус доступности – 300 м (согласно Местным нормативам градостроительного проектирования города Новосибирска).

2.2. Жилищная сфера

На проектируемой территории размещено около 143,8 тыс. кв. м жилья и общественных зданий. Существующая жилая застройка представлена многоквартирными жилыми домами и индивидуальной жилой застройкой.

Численность населения, проживающего в действующем жилищном фонде, размещенном в границах проекта планировки, составляет 4700 человек. Плотность населения в границах проекта планировки – 20 чел/га.

Проектируемый баланс использования проектируемой территории представлен в таблице 2.

Таблица 2

Проектируемый баланс использования проектируемой территории

№ п/п	Наименование зоны	Площадь, га	Процент от общей площади территории
1	2	3	4
1	Рекреационные зоны (Р), в том числе:	34,9	14,2
1.1	Зона озеленения (Р-2)	13,7	5,6
1.2	Зона объектов спортивного назначения (Р-4)	21,2	8,6
2	Общественно-деловые зоны (ОД), в том числе:	65,72	26,6
2.1	Зона делового, общественного и коммерческого назначения (ОД-1)	38,1	15,4
2.2	Зона объектов среднего профессионального и высшего образования, научно-исследовательских организаций (ОД-2)	1,72	0,7
2.3	Зона объектов здравоохранения (ОД-3)	2,07	0,8
2.4	Зона специализированной малоэтажной общественной застройки (ОД-4.1)	1,4	0,6
2.5	Зона специализированной средне- и многоэтажной общественной застройки (ОД-4.2)	2,05	0,8
2.6	Зона объектов дошкольного, начального общего, основного общего и среднего общего образования (ОД-5)	20,38	8,3
3	Жилые зоны (Ж), в том числе:	61,36	24,9
3.1	Зона застройки многоэтажными жилыми домами (Ж-4)	61,36	24,9
4	Производственные зоны (П), в том числе:	1,35	0,5
4.1	Зона коммунальных и складских объектов (П-2)	1,35	0,5
5	Зоны инженерной и транспортной инфраструктуры (ИТ), в том числе:	80,45	32,6
5.1	Зона улично-дорожной сети (ИТ-3)	76,05	30,8
5.2	Зона объектов инженерной инфраструктуры (ИТ-4)	4,4	1,8

1	2	3	4
6	Зоны стоянок автомобильного транспорта (СА), в том числе:	2,92	1,2
6.1	Зона стоянок для легковых автомобилей (СА-1)	2,92	1,2
7	Прочие территории	0,00	
8	Общая площадь в границах проекта планировки	246,7	100

2.3. Характеристика мер по защите проектируемой территории от воздействия чрезвычайных ситуаций природного и техногенного характера и мероприятия по гражданской обороне

В проекте планировки предлагается осуществление мероприятий по предупреждению чрезвычайных ситуаций по следующим основным направлениям.

Обеспечение пожарной безопасности проектируемой территории:
 постепенная ликвидация существующего ветхого и аварийного жилищного фонда;

размещение пожарных депо с учетом соблюдения нормативного времени прибытия пожарных расчетов к месту пожара – 6 минут;

размещение водоемов двойного назначения;

размещение пожарных подъездов (пирсов);

организация противопожарных разрывов в застройке;

обеспечение беспрепятственного проезда пожарных, санитарных, аварийных машин ко всем объектам защиты;

предупреждение аварий в техногенной сфере;

защита населения в чрезвычайных ситуациях;

совершенствование системы предупреждения и оповещения населения о чрезвычайных ситуациях и расширение зоны ее действия с учетом новых жилых образований и так далее;

размещение объектов двойного назначения;

подготовка эвакуации населения из зон чрезвычайных ситуаций;

укрытие людей в помещениях производственных, общественных и жилых зданий, приспособленных под нужды защиты населения, а также в специальных защитных сооружениях гражданской обороны.

Обеспечение устойчивого функционирования проектируемой территории:

усовершенствование транспортных магистралей;

резервирование источников водоснабжения, теплоснабжения и так далее.

2.4. Создание условий для беспрепятственного доступа инвалидов к объектам инженерной, транспортной и социальной инфраструктур

В соответствии с законодательством Российской Федерации необходимо создание условий для беспрепятственного доступа инвалидов к объектам социальной и транспортной инфраструктуры, средствам связи и информации.

Проектные решения должны учитывать физические возможности всех категорий населения, включая инвалидов, должны быть направлены на повышение качества городской среды по критериям доступности, безопасности и комфортности.

Основным принципом формирования безопасной и удобной для инвалидов городской среды является создание условий для обеспечения беспрепятственной доступности объектов обслуживания в зонах застройки различного функционального назначения, зонах рекреации, а также в местах пользования транспортными коммуникациями, сооружениями, устройствами, пешеходными путями.

При создании доступной для инвалидов среды жизнедеятельности необходимо обеспечивать:

- возможность беспрепятственного передвижения с помощью трости, костылей, кресла-коляски, собаки-проводника, а также при использовании транспортных средств (индивидуальных, специализированных или общественных);

- создание внешней информации: визуальной, тактильной (осязательной) и звуковой;

- комплексное решение системы обслуживания: размещение (согласно проектному расчету) специализированных объектов и объектов обслуживания общего пользования при различных формах собственности на недвижимость.

3. Улично-дорожная сеть и транспорт. Инженерная подготовка проектируемой территории

Существующая улично-дорожная сеть представлена ул. Аэропорт районного значения, Красным проспектом, являющимся магистралью общегородского значения.

Перекрестки улиц выполнены в одном уровне, геометрические параметры существующих улиц не отвечают современным нормам и принятой перспективной классификации городских улиц. Согласно Генеральному плану города Новосибирска проектируемый участок Красного проспекта относится к магистральной улице непрерывного движения, кроме того по границам проектируемой территории планируется строительство двух скоростных магистралей непрерывного движения с устройством транспортных развязок в разных уровнях.

По существующим улицам в настоящее время осуществляется движение автомобильного транспорта. Общественный транспорт обеспечивается автобусной и троллейбусной маршрутной сетью.

Пешеходное движение осуществляется с помощью надземных регулируемых и нерегулируемых пешеходных переходов.

Центральной осью улично-дорожной сети проектируемой территории является магистраль общегородского значения Красный проспект. Расчетная скорость непрерывного движения по магистрали составляет 60 км/час. Проектом планировки предусмотрены примыкания к магистрали в одном уровне для осуществления правоповоротных съездов. В то же время пересечения улиц предусмотрены в разных уровнях.

Вдоль Красного проспекта предполагается расположить административные и торговые центры.

В составе магистрали предусмотрены разделительная полоса и полоса с карманами, предназначенными для парковки автомобилей.

Для развития сети скоростных магистралей города проектом планировки предусмотрено строительство скоростной магистрали непрерывного движения, соединяющей ул. Богдана Хмельницкого с Красным проспектом и Мочищенским шоссе. Магистраль названа Космической и имеет расчетную скорость движения 90 км/час.

В месте пересечения Космической магистрали с Красным проспектом запроектирован трехуровневый транспортный узел.

В пойме реки 2-я Ельцовка запроектирована скоростная Ельцовская магистраль непрерывного движения с расчетной скоростью движения 120 км/час.

В местах пересечения Ельцовской магистрали с Красным проспектом, Космической магистралью запроектированы транспортные развязки в двух уровнях.

Все геометрические параметры проектируемых магистралей позволяют поддерживать расчетную скорость.

Проектируемая территория рассечена дорогами районного значения с расчетной скоростью движения 60 км/час. Кроме этого по проектируемой территории развернута сеть местных проездов.

4. Положения о размещении объектов капитального строительства федерального, регионального и местного значения

На 2015 год на проектируемой территории размещены следующие объекты федерального, регионального и местного значения:

войсковая часть № 3733 ВВ МВД России;

муниципальное казенное предприятие г. Новосибирска «Горэлектротранспорт»;

государственное бюджетное учреждение Новосибирской области «Социально-реабилитационный центр для несовершеннолетних «Виктория»;

ГОУ ДПО «Сибирский институт повышения квалификации «Надежда».

В расчетный срок предусмотрен вынос войсковой части № 3733 ВВ МВД России и АО «Новосибирского авиаремонтного завода», что соответствует Генеральному плану города Новосибирска и является условием реализации предусмотренных планировочных решений по развитию общественно-деловой и жилой зоны в

северной части города Новосибирска.

Существующие объекты социального обслуживания на проектируемой территории предлагается сохранить.

В течение расчетного срока (до 2030 года) предусмотрено размещение следующих объектов капитального строительства:

- пожарной части;
- 9 детских садов общей вместимостью 1760 мест;
- 6 общеобразовательных школ общей вместимостью 5759 учащихся;
- поликлиники на 300 посещений в смену (смешанного назначения: взрослая и детская);
- объекта общей врачебной практики на 200 посещений в смену;
- аптек;
- домов культуры;
- футбольного стадиона на 18000 зрителей;
- спортивных комплексов;
- спортивно-оздоровительных комплексов;
- объектов общественного питания (рестораны/кафе);
- административных зданий с развлекательными комплексами;
- домов быта;
- зданий общественной организации и информационного центра;
- административных зданий с размещением отделений почтовой связи, отделения телефонной и сотовой связи, участковых пунктов полиции.

Строительство объектов обусловлено как расчетной потребностью и нормативными радиусами обслуживания, так и ролью проектируемой территории как части общественно-делового центра города Новосибирска.

5. Инженерное обеспечение проектируемой территории

5.1. Водоснабжение

5.1.1. Существующее положение

Современная схема водоснабжения проектируемой территории представляет собой централизованную систему подачи воды. Основные магистрали закольцованы и имеют тупиковые отводы до потребителей.

Вода по своему составу соответствует требованиям ГОСТ Р 51232-98 «Вода питьевая. Общие требования к организации и методам контроля качества» и СанПиН 2.1.4.1074-01 «Питьевая вода и водоснабжение населенных мест. Питьевая вода. Гигиенические требования к качеству воды централизованных систем питьевого водоснабжения. Контроль качества. Гигиенические требования к обеспечению безопасности систем горячего водоснабжения».

Анализ существующего состояния системы водоснабжения показал отсутствие мощностей системы водоснабжения для подключения проектируемой застройки.

5.1.2. Проектируемая система водоснабжения

На проектируемой территории предусматривается дальнейшее развитие централизованной системы водоснабжения.

Водоснабжение проектируемой территории предусматривается от единой сети для хозяйственно-питьевых и противопожарных нужд.

Для обеспечения комфортной среды проживания населения на проектируемой территории проектом планировки предусматривается централизованная система водоснабжения - комплекс инженерных сооружений и сетей:

строительство водовода Д 700 от водонапорной насосной станции пятого подъема пос. Мочище;

устройство закольцованной районной сети водоснабжения по всем дорогам;
переподключение существующих зданий к новой системе водоснабжения.

Удельное среднесуточное водопотребление на хозяйственно-питьевые нужды населения принято в соответствии с СП 31.13330.2012. Свод правил. «Водоснабжение. Наружные сети и сооружения». Актуализированная редакция СНиП 2.04.02-84*».

При расчете общего водопотребления проектируемой территории на данной стадии проектирования учтены положения СП 31.13330.2012. Свод правил. «Водоснабжение. Наружные сети и сооружения. Актуализированная редакция СНиП 2.04.02-84*», количество воды на неучтенные расходы принято дополнительно в процентном отношении от суммарного расхода воды на хозяйственно-питьевые нужды населенного пункта.

Расчетный расход воды в сутки наибольшего водопотребления определен при коэффициенте суточной неравномерности $K_{сут.мах}=1,2$ в соответствии с Местными нормативами градостроительного проектирования города Новосибирска.

В многоэтажной застройке для обеспечения нормативного давления предусмотрена установка индивидуальных повысительных насосных станций в подвальных помещениях. Протяженность проектируемых водоводов районной сети составит 14,1 км.

Протяженность проектируемого транзитного водовода составит 2,8 км.

Расходы воды подсчитаны исходя из норм хозяйственно-питьевого водопотребления, принятых в соответствии с письмом муниципального унитарного предприятия г. Новосибирска «ГОРВОДОКАНАЛ» от 27.10.2008 № 5-7384. Дополнительно учтены расходы воды объектов общегородского значения. Расход воды на проектируемой территории:

существующий - 900 куб. м/сутки;

проектируемый – 22704,58 куб. м/сутки.

5.2. Проектируемая система канализации

Проектом планировки предусматривается полная раздельная система канализации с самостоятельными сетями и сооружениями бытовой и дождевой канализации.

Для обеспечения комфортной среды проживания населения проектом планировки предлагается обеспечить централизованной системой водоотведения административно-хозяйственные здания и жилую застройку, расположенные на проектируемой территории. Строительство коллектора «Северный» Д 1600 по оврагу реки 2-я Ельцовка до Заельцовского дюкера позволит подключить к нему объекты, расположенные на соседних территориях, прилегающих к парку «Сосновый бор» в Калининском районе, территориях жилого района «Родники», жилого района по ул. Фадеева в Заельцовском и Калининском районах.

Схема прокладки магистральных (уличных) сетей хозяйственно-бытовой канализации определяется рельефом местности, решением вертикальной планировки территории и положением существующих канализационных сетей, к которым проектируется подключение.

В местах пересечения существующих городских коллекторов с проезжей частью улиц предусматривается перекладка участков коллекторов в проходных каналах.

Бытовые сточные воды от жилых и общественных зданий самотечными сетями отводятся во внутриквартальную сеть бытовой канализации и далее подаются в городской магистральный самотечный коллектор.

Самотечные сети канализации проложены с учетом существующих сетей и рельефа местности и обеспечивают оптимальный отвод сточных вод от зданий.

Сети канализации прокладывают по газонам вдоль дорог.

Протяженность проектируемых коллекторов составит 9,3 км.

При определении расходов хозяйственно-бытовых сточных вод нормы водоотведения приняты равными нормам водопотребления без учета расхода воды на полив территорий и зеленых насаждений.

Расход стоков на проектируемой территории:

существующий - 900 куб. м/сутки;

проектируемый - 20022,22 куб. м/сутки.

5.3. Проектируемая система теплоснабжения

Многоэтажная жилая застройка подключена к централизованным сетям теплоснабжения.

Общая потребляемая мощность составляет 11,7 Гкал/час.

Централизованному теплоснабжению подлежат все проектируемые объекты на проектируемой территории по всем видам обеспечения – отопление, вентиляция и бытовое горячее водоснабжение.

Покрытие прогнозируемых тепловых нагрузок проектируемой территории возможно в следующих вариантах:

вариант 1 - при одновременной массовой застройке с учетом значительной величины тепловой потребности предлагается использовать существующую теплоэлектроцентраль № 4 с самостоятельным выводом 2 Д 700 и строительством теплотрассы до объектов проектируемой территории;

вариант 2 - при разновременном строительстве (со значительными временными расхождениями) целесообразно обеспечить централизованное теплоснабжение от котельных, каждая из которых будет обслуживать свой тепловой участок (возможен тип блока модульной котельной – БМК, ввод в действие тепловых мощностей необходимо увязать с темпами строительства).

В 1 и 2 вариантах для отдельных, значимых объектов возможно применение собственных отдельно стоящих котельных.

В настоящем разделе проекта планировки даны принципиальные решения по перспективному развитию теплоснабжения на проектируемой территории.

Общая тепловая нагрузка составит 160,99 Гкал/час.

5.4. Проектируемая система газоснабжения

Система газоснабжения проектом планировки принята смешанная, состоящая из кольцевых и тупиковых газопроводов.

Проектируемые газопроводы высокого давления подключаются к существующей газораспределительной сети города Новосибирска в районе русла реки 2-я Ельцовка.

5.5. Проектируемая система электроснабжения

Проектом планировки для электроснабжения потребителей электрической энергии, расположенных на проектируемой территории, предлагаются следующие мероприятия:

реконструкция действующих воздушных линий (далее – ВЛ) ВЛ-110 кВ и 220 кВ в кабельные линии (далее – КЛ) электропередачи: шести КЛ-110 кВ и двух КЛ-220 кВ. Общая протяженность кабельных линий электропередачи КЛ-110 кВ и КЛ-220 кВ составит 19,3 км;

строительство подстанции (далее – ПС) ПС-110/10 кВ с автотрансформаторами не менее 63 МВт в зоне объектов инженерной инфраструктуры с подключением КЛ-110 кВ.

Учитывая постепенное освоение проектируемой территории, в проекте выделены две очереди:

1 очередь – расчетная мощность 15 МВт. Подключение проектируемых трансформаторных подстанций (далее - ТП) ТП 10/0,4 кВ осуществляется от ПС «Правобережная» кабельными линиями КЛ-10 кВ по техническому коридору вдоль Ельцовской магистрали;

2 очередь – расчетная мощность 83,7 МВт. Подключение проектируемой ПС 110/10 кВ осуществляется от ПС «Правобережная» кабельными линиями

КЛ-110 кВ по техническому коридору вдоль Ельцовской магистрали.

Общая расчетная мощность – 65,175 МВт.

Все проектные линии среднего напряжения 10 кВ на проектируемой территории предполагается выполнить подземно. Марку, сечение кабельных линий предлагается определить на стадии разработки рабочей документации после уточнения нагрузок.

Проектом планировки предусмотрено выполнение установки ТП-10/0,4 кВ, а также своевременное переоборудование, капитальный ремонт и при необходимости замена трансформаторного оборудования существующих ТП-10/0,4 кВ. Подключение проектных ТП предлагается уточнить на этапе рабочего проектирования.

Передачу потребителям электрической мощности предусмотрено выполнить через проектную распределительную сеть мощностью 0,4 кВ от проектных ТП.

5.6. Проектируемая связь и информатизация

Проектом планировки предусматривается дальнейшее развитие распределительной сети на базе проводной технологии NGN (New Generation Network).

Предполагается произвести модернизацию телевизионного передающего центра согласно Концепции развития телерадиовещания в Российской Федерации на 2008 - 2015 годы, одобренной распоряжением Правительства Российской Федерации от 29.11.2007 № 1700-р. Модернизация позволит организовать цифровое телевизионное вещание, включая мобильное телевидение и телевидение высокой четкости.

Развитие сети радиовещания на УКВ- и FM-диапазонах позволит реализовать различные тематические радиовещательные станции. Для расширения принимаемых абонентом каналов вещания и повышения качества телевизионного вещания предусмотрено развитие системы кабельного телевидения.

5.7. Инженерная подготовка проектируемой территории

Анализ современного состояния проектируемой территории проектируемого участка показал, что данный тип рельефа благоприятен и удовлетворяет требованиям застройки, прокладки улиц и дорог.

Для обеспечения сбора и отвода поверхностных вод необходимо выполнить частичную вертикальную планировку территорий, предназначенных для застройки объектами капитального строительства, а также планировку участков для устройства вновь прокладываемых и реконструируемых магистральных улиц и дорог. Сброс поверхностных вод с рассматриваемой проектируемой территории осуществляется по внутриквартальным проездам в сеть закрытой ливневой канализации, по которой стоки поступают на очистные сооружения и после очистки ливневая вода сбрасывается в коллектор реки 2-я Ельцовка.

6. Основные технико-экономические показатели развития проектируемой территории

Основные технико-экономические показатели развития проектируемой территории представлены в таблице 3.

Таблица 3

Основные технико-экономические показатели развития проектируемой территории

№ п/п	Наименование показателя	Единица измерения	Современное состояние	Состояние на 2030 год
1	2	3	4	5
1	1. Население			
1.1	Численность населения	тыс. человек	4,700	48,890
1.2	Плотность населения	чел./га	20	314
2	2. Жилищный фонд			
2.1	Существующий сохраняемый жилищный фонд	тыс. кв. м общей площади квартир	130,17	101,19
2.2	Новое жилищное строительство	тыс. кв. м общей площади квартир	-	1072,17
3	3. Объекты социального и культурно-бытового обслуживания населения			
3.1	Дошкольные образовательные учреждения	мест	0	1764
3.2	Общеобразовательные школы	мест	0	5797
3.3	Поликлиника общего типа	посещений в смену	-	300
3.4	Объект общей врачебной практики	посещений в смену	50	250
4	4. Транспортная инфраструктура			
4.1	Протяженность улично-дорожной сети (без учета квартальных проездов)	км	2,65	15,58
4.2	Плотность улично-дорожной сети	км/кв. км	1,07	6,3
4.3	Гаражи и стоянки для хранения легковых автомобилей	тыс. машино-мест	-	2,128

5	5. Инженерная инфраструктура и благоустройство			
5.1	Водопотребление	тыс. куб. м/сутки	0,9	22,70
5.2	Водоотведение	тыс. куб. м/сутки	10,9	20,02
5.3	Электропотребление	МВт	24,3	65,175
5.4	Услуги связи	тыс. абонентских портов	1,2	49,0
5.5	Расход тепла	Гкал/час	11,7	160,99

7. Реализация проекта планировки

Реализация предусмотренных на расчетный срок проектных решений возможна после выноса войсковой части № 3733 ВВ МВД России и АО «Новосибирский авиаремонтный завод», предполагающего ликвидацию санитарно-защитной зоны завода и освобождение территорий на месте будущих магистральных улиц городского и районного значения.

На последующих стадиях проектирования необходимо уточнить технические решения по отводу и очистке поверхностных стоков с учетом требований СанПиН 2.1.5.980-00.2.1.5 «Водоотведение населенных мест, санитарная охрана водных объектов. Гигиенические требования к охране поверхностных вод».

Для организации отвода поверхностных стоков на комплексные очистные сооружения следует предусмотреть сооружения для регулирования объема стоков перед насосными станциями (в том числе с целью резервирования земельных участков) либо принять насосное оборудование для расчетного секундного расхода, определенного в соответствии с действующими нормативными документами.

МЭРИЯ ГОРОДА НОВОСИБИРСКА

ПОСТАНОВЛЕНИЕ

От 07.12.2015

№ 6967

Об изменении наименования здания, расположенного по адресу: Российская Федерация, Новосибирская область, город Новосибирск, ул. Дачная, 40/1

В соответствии с Жилищным кодексом Российской Федерации, Федеральными законами от 06.10.2003 № 131-ФЗ «Об общих принципах организации местного самоуправления в Российской Федерации», от 29.12.2004 № 189-ФЗ «О введении в действие Жилищного кодекса Российской Федерации», постановлением мэра города Новосибирска от 22.05.2008 № 401 «Об изменении статуса жилых помещений общежитий муниципального жилищного фонда», руководствуясь Уставом города Новосибирска, ПОСТАНОВЛЯЮ:

1. Изменить наименование здания, расположенного по адресу: Российская Федерация, Новосибирская область, город Новосибирск, ул. Дачная, 40/1, «общежитие» на «жилой дом».

2. Департаменту энергетики, жилищного и коммунального хозяйства города организовать работу по внесению сведений об изменении наименования здания, указанного в пункте 1 настоящего постановления, в техническую документацию.

3. Департаменту земельных и имущественных отношений мэрии города Новосибирска обеспечить внесение изменений в сведения о здании, указанном в пункте 1 настоящего постановления, в государственный кадастр недвижимости в порядке, установленном Федеральным законом от 24.07.2007 № 221-ФЗ «О государственном кадастре недвижимости».

4. Муниципальному казенному учреждению города Новосибирска «Городское жилищное агентство» внести соответствующие изменения в реестр муниципального имущества города Новосибирска.

5. Департаменту информационной политики мэрии города Новосибирска обеспечить опубликование постановления.

6. Контроль за исполнением постановления возложить на заместителя мэра города Новосибирска (по городскому хозяйству).

Мэр города Новосибирска

А. Е. Локоть

МЭРИЯ ГОРОДА НОВОСИБИРСКА

ПОСТАНОВЛЕНИЕ

От 03.12.2015

№ 6960

О присвоении новым остановочным пунктам общественного транспорта, расположенным в Первомайском районе города Новосибирска по ул. Твардовского в прямом и обратном направлениях, наименования «Жилмассив «Березовое»

На основании решения комиссии по присвоению наименований элементам улично-дорожной сети (за исключением автомобильных дорог федерального значения, автомобильных дорог регионального или межмуниципального значения), наименований элементам планировочной структуры в границах города Новосибирска, в соответствии с Федеральным законом от 06.10.2003 № 131-ФЗ «Об общих принципах организации местного самоуправления в Российской Федерации», решением Совета депутатов города Новосибирска от 24.09.2014 № 1164 «О Порядке присвоения наименований элементам улично-дорожной сети (за исключением автомобильных дорог федерального значения, автомобильных дорог регионального или межмуниципального значения), наименований элементам планировочной структуры в границах города Новосибирска, изменения, аннулирования таких наименований и признании утратившими силу отдельных решений Совета депутатов города Новосибирска», руководствуясь Уставом города Новосибирска, ПОСТАНОВЛЯЮ:

1. Присвоить новым остановочным пунктам общественного транспорта, расположенным в Первомайском районе города Новосибирска по ул. Твардовского в прямом и обратном направлениях, наименование «Жилмассив «Березовое» в соответствии со схемой (приложение).

2. Департаменту культуры, спорта и молодежной политики мэрии города Новосибирска разместить постановление на официальном сайте города Новосибирска в информационно-телекоммуникационной сети «Интернет».

3. Департаменту информационной политики мэрии города Новосибирска обеспечить опубликование постановления.

4. Контроль за исполнением постановления возложить на начальника департамента транспорта и дорожно-благоустроительного комплекса мэрии города Новосибирска.

Исполняющий обязанности
мэра города Новосибирска

В. А. Игнатов

МЭРИЯ ГОРОДА НОВОСИБИРСКА

ПОСТАНОВЛЕНИЕ

От 03.12.2015

№ 6953

Об утверждении условий приватизации нежилого помещения по адресу: Российская Федерация, Новосибирская область, город Новосибирск, ул. Гурьевская, 47

На основании решения Совета депутатов города Новосибирска 03.12.2014 № 1248 «О Прогнозном плане приватизации муниципального имущества на 2015 год», в соответствии с Федеральным законом от 21.12.2001 № 178-ФЗ «О приватизации государственного и муниципального имущества», решением Совета депутатов города Новосибирска от 29.04.2009 № 1200 «О Положении о приватизации муниципального имущества, находящегося в собственности города Новосибирска», руководствуясь Уставом города Новосибирска, ПОСТАНОВЛЯЮ:

1. Утвердить условия приватизации нежилого помещения по адресу: Российская Федерация, Новосибирская область, город Новосибирск, ул. Гурьевская, 47 (далее – помещение) (приложение).

2. Департаменту земельных и имущественных отношений мэрии города Новосибирска:

2.1. Разместить постановление и информационное сообщение о продаже помещения на официальном сайте города Новосибирска в информационно-телекоммуникационной сети «Интернет», а также на официальном сайте Российской Федерации в информационно-телекоммуникационной сети «Интернет» для размещения информации о проведении торгов, определенном Правительством Российской Федерации.

2.2. Организовать проведение аукциона по продаже помещения.

3. Признать утратившими силу постановления мэрии города Новосибирска:

от 22.08.2012 № 8533 «Об утверждении условий приватизации арендуемого обществом с ограниченной ответственностью фирмой «Новосибирск» нежилого помещения по адресу: город Новосибирск, ул. Гурьевская, 47»;

от 24.04.2013 № 4057 «Об утверждении условий приватизации арендуемого обществом с ограниченной ответственностью фирмой «Новосибирск» нежилого помещения по адресу: город Новосибирск, ул. Гурьевская, 47».

4. Департаменту информационной политики мэрии города Новосибирска обеспечить опубликование постановления и информационного сообщения о продаже помещения.

5. Контроль за исполнением постановления возложить на начальника департамента земельных и имущественных отношений мэрии города Новосибирска.

Исполняющий обязанности
мэра города Новосибирска

В. А. Игнатов

Приложение
к постановлению мэрии
города Новосибирска
от 03.12.2015 № 6953

УСЛОВИЯ ПРИВАТИЗАЦИИ

нежилого помещения по адресу: Российская Федерация, Новосибирская область,
город Новосибирск, ул. Гурьевская, 47

1. Объектом приватизации является нежилое помещение по адресу: Российская Федерация, Новосибирская область, город Новосибирск, ул. Гурьевская, 47, год постройки: 1967, площадь: 325,8 кв. м, этаж: цокольный этаж (далее – помещение).

Помещение является собственностью города Новосибирска (свидетельство о государственной регистрации права 54 АД 699725 выдано 05.06.2012 Управлением Федеральной службы государственной регистрации, кадастра и картографии по Новосибирской области).

2. Способ приватизации – продажа на аукционе. Форма подачи предложений по цене – открытая. Победителем аукциона признается участник, предложивший наиболее высокую цену за помещение.

3. Начальная цена с налогом на добавленную стоимость составляет 11547000,0 рублей.

4. Шаг аукциона – 577000,0 рублей.

5. Срок предоставления рассрочки платежа и порядок его внесения.

Покупателю при оплате стоимости помещения, за вычетом внесенного задатка, предоставляется рассрочка сроком на двенадцать месяцев, при этом платежи должны поступать на счет Управления Федерального казначейства по Новосибирской области ежемесячно равными частями с момента заключения договора купли-продажи.

МЭРИЯ ГОРОДА НОВОСИБИРСКА

ПОСТАНОВЛЕНИЕ

От 07.12.2015

№ 6969

О внесении изменений в ведомственную целевую программу «Участие мэрии города Новосибирска в развитии застроенных территорий» на 2012 – 2017 годы, утвержденную постановлением мэрии города Новосибирска от 08.10.2012 № 10080

В целях уточнения объема финансирования, в соответствии с Федеральным законом от 06.10.2003 № 131-ФЗ «Об общих принципах организации местного самоуправления в Российской Федерации», Положением о прогнозировании, программах и планах социально-экономического развития города Новосибирска, принятым решением Совета депутатов города Новосибирска от 24.06.2009 № 1286, Порядком разработки, утверждения и реализации ведомственных целевых программ города Новосибирска, утвержденным постановлением мэрии города Новосибирска от 14.01.2013 № 125, руководствуясь Уставом города Новосибирска, ПОСТАНОВЛЯЮ:

1. Внести в ведомственную целевую программу «Участие мэрии города Новосибирска в развитии застроенных территорий» на 2012 – 2017 годы, утвержденную постановлением мэрии города Новосибирска от 08.10.2012 № 10080 «Об утверждении ведомственной целевой программы «Участие мэрии города Новосибирска в развитии застроенных территорий» на 2012 – 2017 годы» (в редакции постановлений мэрии города Новосибирска от 27.12.2012 № 13273, от 30.12.2013 № 12447, от 29.12.2014 № 11516, от 15.06.2015 № 4069), следующие изменения:

1.1. В таблице раздела 1 «Паспорт ведомственной целевой программы «Участие мэрии города Новосибирска в развитии застроенных территорий» на 2012 – 2017 годы»:

1.1.1. Строку «Объем финансирования Программы» изложить в редакции приложения 1 к настоящему постановлению.

1.1.2. В строке «Ожидаемые результаты реализации Программы» цифры «10984,0» заменить цифрами «11324,0».

1.2. В графе 9 строки 1.1 таблицы раздела 4 «Цели, задачи, целевые индикаторы Программы» цифры «470,0» заменить цифрами «810,0».

1.3. Раздел 5 «Перечень мероприятий Программы» изложить в редакции приложения 2 к настоящему постановлению.

2. Управлению по жилищным вопросам мэрии города Новосибирска разместить постановление на официальном сайте города Новосибирска в информационно-телекоммуникационной сети «Интернет».

3. Департаменту информационной политики мэрии города Новосибирска обеспечить опубликование постановления.

4. Контроль за исполнением постановления возложить на заместителя мэра города Новосибирска (по городскому хозяйству).

Мэр города Новосибирска

А. Е. Локоть

Приложение 1
к постановлению мэрии
города Новосибирска
от 07.12.2015 № 6969

Объем финансирования Программы	Общий объем финансирования Программы составляет 430771,4 тыс. рублей, из них: бюджет города Новосибирска (далее – бюджет города) – 245887,4 тыс. рублей, в том числе: 2012 год – 70000,0 тыс. рублей; 2013 год – 100000,0 тыс. рублей, включая кредиторскую задолженность – 14591,44 тыс. рублей; 2014 год – 20000,0 тыс. рублей; 2015 год – 31887,4 тыс. рублей; 2016 год – 12000,0 тыс. рублей; 2017 год – 12000,0 тыс. рублей; средства областного бюджета Новосибирской области – 184884,0 тыс. рублей, в том числе: 2013 год – 184884,0 тыс. рублей
--------------------------------	---

5. Перечень мероприятий Программы

№ п/п	Цель, задача, мероприятия	Показатель	Единица измерения	Период реализации Программы по годам							Всего по Программе	Исполнитель	Срок исполнения мероприятия, годы
				2012	2013	2014	2015	2016	2017				
1	2	3	4	5	6	7	8	9	10	11	12	13	
1. Привлечение строительных компаний к развитию застроенных территорий города Новосибирска													
1.1. Переселение граждан из аварийных многоквартирных домов, расположенных на застроенной территории, в отношении которой принято решение о развитии													
1.1.1	Приобретение (строительство) жилых помещений для переселения граждан из аварийного жилищного фонда	Количество единиц стоимости	кв. м тыс. рублей	2058,0	7400,0	526,0	810,0	265,0	265,0	11324,0	УЖВ	2012 – 2017	
		Сумма затрат, в том числе:	тыс. рублей	*	*	*	*	*	10000,0	425919,0			
		областной бюджет Новосибирской области	тыс. рублей	-	184884,0	-	-	-	-	184884,0			
		бюджет города	тыс. рублей	70000,0	85408,56	20000,0	31035,0	10000,0	10000,0	226443,56	УЖВ		
		кредиторская задолженность за работы, выполненные в 2012 году, за счет бюджета города	тыс. рублей	-	14591,44	-	-	-	-	14591,44	УЖВ		

1	2	3	4	5	6	7	8	9	10	11	12	13
	Итого по подпункту 1.1, в том числе:		тыс. рублей	70000,0	284884,0	20000,0	31035,0	10000,0	10000,0	425919,0		
	областной бюджет Новосибирской области		тыс. рублей	-	184884,0	-	-	-	-	184884,0		
	бюджет города		тыс. рублей	70000,0	100000,0	20000,0	31035,0	10000,0	10000,0	241035,0		
	Итого по пункту 1, в том числе:		тыс. рублей	70000,0	284884,0	20000,0	31035,0	10000,0	10000,0	425919,0	УЖВ	
	областной бюджет Новосибирской области		тыс. рублей	-	184884,0	-	-	-	-	184884,0		
	бюджет города		тыс. рублей	70000,0	100000,0	20000,0	31035,0	10000,0	10000,0	241035,0		

1	2	3	4	5	6	7	8	9	10	11	12	13
2. Ликвидация аварийного жилищного фонда города Новосибирска												
2.1. Снос расселенных аварийных многоквартирных домов												
2.1.1	Снос расселенных аварийных домов, расположенных на территории, в отношении которой принято решение о развешивании	Количество	кв. м	-	-	-	2500,0	2500,0	4000,0	9000,0	УЖВ	2014 – 2017
		Стоимость единицы	тыс. рублей	-	-	-	-	-	-	-		
		Сумма затрат, в том числе:	тыс. рублей	-	-	-	852,4	2000,0	2000,0	4852,4		
	бюджет города		тыс. рублей	-	-	-	852,4	2000,0	2000,0	4852,4		
Итого по подпункту 2.1, в том числе:			тыс. рублей	-	-	-	852,4	2000,0	2000,0	4852,4		
бюджет города			тыс. рублей	-	-	-	852,4	2000,0	2000,0	4852,4		
Итого по пункту 2, в том числе:			тыс. рублей	-	-	-	852,4	2000,0	2000,0	4852,4		
бюджет города			тыс. рублей	-	-	-	852,4	2000,0	2000,0	4852,4		
Итого по Программе, в том числе:			тыс. рублей	70000,0	284884,0	20000,0	31887,4	12000,0	12000,0	430771,4		
областной бюджет Новосибирской области			тыс. рублей	-	184884,0	-	-	-	-	184884,0		
бюджет города			тыс. рублей	70000,0	100000,0	20000,0	31887,4	12000,0	12000,0	245887,4		

Примечания: 1. * – в зависимости от средней рыночной стоимости 1 кв. м общей площади жилья, устанавливаемой нормативными правовыми актами Российской Федерации.

2. Используемые сокращения:

УЖВ – управление по жилищным вопросам мэрии города Новосибирска.

МЭРИЯ ГОРОДА НОВОСИБИРСКА

ПОСТАНОВЛЕНИЕ

От 07.12.2015

№ 6977

О назначении публичных слушаний по проекту постановления мэрии города Новосибирска «Об утверждении проекта межевания территории квартала 1-01-04 в границах проекта планировки промышленной зоны Кировского района»

В целях выявления и учета мнения и интересов жителей города Новосибирска по проекту постановления мэрии города Новосибирска «Об утверждении проекта межевания территории квартала 1-01-04 в границах проекта планировки промышленной зоны Кировского района», в соответствии с Градостроительным кодексом Российской Федерации, Федеральным законом от 06.10.2003 № 131-ФЗ «Об общих принципах организации местного самоуправления в Российской Федерации», решением городского Совета Новосибирска от 25.04.2007 № 562 «О Положении о публичных слушаниях в городе Новосибирске», постановлениями мэрии города Новосибирска от 19.06.2013 № 5717 «Об утверждении проекта планировки промышленной зоны Кировского района», от 30.06.2015 № 4393 «О подготовке проекта межевания территории квартала 1-01-04 в границах проекта планировки промышленной зоны Кировского района», руководствуясь Уставом города Новосибирска, ПОСТАНОВЛЯЮ:

1. Назначить публичные слушания по проекту постановления мэрии города Новосибирска «Об утверждении проекта межевания территории квартала 1-01-04 в границах проекта планировки промышленной зоны Кировского района» (приложение).

2. Провести 22.01.2016 в 10.00 час. публичные слушания в здании администрации Кировского района города Новосибирска (Российская Федерация, Новосибирская область, город Новосибирск, ул. Петухова, 18).

3. Создать организационный комитет по подготовке и проведению публичных слушаний (далее – организационный комитет) в следующем составе:

- | | | |
|-----------------------------------|---|--|
| Бакулова Екатерина
Ивановна | – | начальник отдела градостроительной подготовки территорий Главного управления архитектуры и градостроительства мэрии города Новосибирска; |
| Галимова Ольга
Лингвинстоновна | – | начальник отдела планировки территории города Главного управления архитектуры и градостроительства мэрии города Новосибирска; |

Гальянова Елена Николаевна	– консультант отдела градостроительной подготовки территорий Главного управления архитектуры и градостроительства мэрии города Новосибирска;
Гончаров Андрей Александрович	– глава администрации Кировского района города Новосибирска;
Игнатьева Антонида Ивановна	– начальник Главного управления архитектуры и градостроительства мэрии города Новосибирска;
Колеснева Екатерина Анатольевна	– инженер 1 категории отдела градостроительной подготовки территорий Главного управления архитектуры и градостроительства мэрии города Новосибирска;
Позднякова Елена Викторовна	– заместитель начальника Главного управления архитектуры и градостроительства мэрии города Новосибирска;
Столбов Виталий Николаевич	– заместитель начальника Главного управления архитектуры и градостроительства мэрии города Новосибирска;
Фефелов Владимир Васильевич	– заместитель начальника департамента строительства и архитектуры мэрии города Новосибирска – главный архитектор города.

4. Определить местонахождение организационного комитета по адресу: Российская Федерация, Новосибирская область, город Новосибирск, Красный проспект, 50, кабинет 409а, почтовый индекс: 630091, адрес электронной почты: eba-kulova@admnsk.ru, контактный телефон 227-50-08.

5. Предложить жителям города Новосибирска не позднее пяти дней до даты проведения публичных слушаний направить в организационный комитет свои предложения по вынесенному на публичные слушания проекту постановления мэрии города Новосибирска «Об утверждении проекта межевания территории квартала 1-01-04 в границах проекта планировки промышленной зоны Кировского района». Предложения по проекту, вынесенному на публичные слушания, могут быть представлены в организационный комитет по истечении указанного срока, но не позднее трех дней со дня проведения публичных слушаний, указанные предложения не подлежат анализу экспертами, но могут быть учтены при доработке проекта.

6. Организационному комитету организовать мероприятия, предусмотренные частью 5 статьи 28 Градостроительного кодекса Российской Федерации, для доведения до жителей города информации о проекте межевания территории квартала 1-01-04 в границах проекта планировки промышленной зоны Кировского района.

7. Возложить на Фефелова Владимира Васильевича, заместителя начальника департамента строительства и архитектуры мэрии города Новосибирска – главного

архитектора города, ответственность за организацию и проведение первого заседания организационного комитета.

8. Департаменту строительства и архитектуры мэрии города Новосибирска разместить постановление и информационное сообщение о проведении публичных слушаний на официальном сайте города Новосибирска в информационно-телекоммуникационной сети «Интернет».

9. Департаменту информационной политики мэрии города Новосибирска обеспечить опубликование постановления и информационного сообщения о проведении публичных слушаний.

10. Контроль за исполнением постановления возложить на заместителя мэра города Новосибирска – начальника департамента строительства и архитектуры мэрии города Новосибирска.

Мэр города Новосибирска

А. Е. Локоть

Приложение
к постановлению мэрии
города Новосибирска
от 07.12.2015 № 6977

Проект постановления мэрии
города Новосибирска

Об утверждении проекта межевания территории квартала 1-01-04 в границах проекта планировки промышленной зоны Кировского района

В целях определения местоположения границ образуемых и изменяемых земельных участков, с учетом протокола публичных слушаний и заключения о результатах публичных слушаний, в соответствии с Градостроительным кодексом Российской Федерации, решением Совета депутатов города Новосибирска от 21.05.2008 № 966 «О Порядке подготовки документации по планировке территории города Новосибирска», постановлением мэрии города Новосибирска от 19.06.2013 № 5717 «Об утверждении проекта планировки промышленной зоны Кировского района», руководствуясь Уставом города Новосибирска, ПОСТАНОВЛЯЮ:

1. Утвердить проект межевания территории квартала 1-01-04 в границах проекта планировки промышленной зоны Кировского района (приложение).

2. Департаменту строительства и архитектуры мэрии города Новосибирска разместить постановление на официальном сайте города Новосибирска в информационно-телекоммуникационной сети «Интернет».

3. Департаменту информационной политики мэрии города Новосибирска в течение семи дней со дня издания постановления обеспечить опубликование постановления.

4. Контроль за исполнением постановления возложить на заместителя мэра города Новосибирска – начальника департамента строительства и архитектуры мэрии города Новосибирска.

Мэр города Новосибирска

А. Е. Локоть

Приложение
к постановлению мэрии
города Новосибирска
от _____ № _____

ПРОЕКТ
межевания территории квартала 1-01-04 в границах проекта планировки
промышленной зоны Кировского района

Чертеж межевания территории с отображением красных линий, утвержденных в составе проекта планировки территории, линий отступа от красных линий в целях определения места допустимого размещения зданий, строений, сооружений, границ образуемых и изменяемых земельных участков на кадастровом плане территории, условных номеров образуемых земельных участков, границ территорий объектов культурного наследия, границ зон с особыми условиями использования территорий, границ зон действия публичных сервитутов (приложение).

МЭРИЯ ГОРОДА НОВОСИБИРСКА

ПОСТАНОВЛЕНИЕ

От 07.12.2015

№ 6979

Об утверждении проекта межевания территории квартала 140.03.01.04 в границах проекта планировки территории, ограниченной улицами Трикотажной, Автогенной, полосой отвода железной дороги, створом Октябрьского моста, набережной реки Оби, улицей Ипподромской и улицей Фрунзе, в Центральном, Октябрьском и Дзержинском районах

В целях определения местоположения границ образуемых и изменяемых земельных участков, с учетом протокола публичных слушаний и заключения о результатах публичных слушаний, в соответствии с Градостроительным кодексом Российской Федерации, решением Совета депутатов города Новосибирска от 21.05.2008 № 966 «О Порядке подготовки документации по планировке территории города Новосибирска», постановлением мэрии города Новосибирска от 09.06.2015 № 3980 «О подготовке проекта межевания территории квартала 3-1-4 в границах проекта планировки территории, ограниченной улицами Трикотажной, Автогенной, полосой отвода железной дороги, створом Октябрьского моста, набережной реки Оби, улицей Ипподромской и улицей Фрунзе, в Центральном, Октябрьском и Дзержинском районах», руководствуясь Уставом города Новосибирска, ПОСТАНОВЛЯЮ:

1. Утвердить проект межевания территории квартала 140.03.01.04 в границах проекта планировки территории, ограниченной улицами Трикотажной, Автогенной, полосой отвода железной дороги, створом Октябрьского моста, набережной реки Оби, улицей Ипподромской и улицей Фрунзе, в Центральном, Октябрьском и Дзержинском районах (приложение).

2. Департаменту строительства и архитектуры мэрии города Новосибирска разместить постановление на официальном сайте города Новосибирска в информационно-телекоммуникационной сети «Интернет».

3. Департаменту информационной политики мэрии города Новосибирска в течение семи дней со дня издания постановления обеспечить опубликование постановления.

4. Контроль за исполнением постановления возложить на заместителя мэра города Новосибирска – начальника департамента строительства и архитектуры мэрии города Новосибирска.

Мэр города Новосибирска

А. Е. Локоть

Приложение
к постановлению мэрии
города Новосибирска
от 07.12.2015 № 6979

ПРОЕКТ
межевания территории квартала 140.03.01.04 в границах проекта планировки территории, ограниченной улицами Трикотажной, Автогенной, полосой отвода железной дороги, створом Октябрьского моста, набережной реки Оби, улицей Ипподромской и улицей Фрунзе, в Центральном, Октябрьском и Дзержинском районах

Чертеж межевания территории с отображением красных линий, утвержденных в составе проекта планировки территории, линий отступа от красных линий в целях определения места допустимого размещения зданий, строений, сооружений, границ образуемых и изменяемых земельных участков на кадастровом плане территории, условных номеров образуемых земельных участков, границ территорий объектов культурного наследия, границ зон с особыми условиями использования территорий, границ зон действия публичных сервитутов (приложение).

Приложение 1
к чертежу межевания территории
с отображением красных линий,
утвержденных в составе проекта
планировки территории, линий
отступа от красных линий в целях
определения места допустимого
размещения зданий, строений,
сооружений, границ образуемых
и изменяемых земельных участков
на кадастровом плане территории,
условных номеров образуемых
земельных участков, границ территорий
объектов культурного наследия, границ
зон с особыми условиями использования
территорий, границ зон действия
публичных сервитутов

ПЕРЕЧЕНЬ
сохраняемых земельных участков

Условный номер земельного участка на чертеже	Учетный номер кадастрового квартала	Вид разрешенного использования земельного участка	Площадь земельного участка, га	Адрес земельного участка
1	2	3	4	5
1	54:35:014245:9	Линии электропередач	0,0087	Российская Федерация, Новосибирская область, город Новосибирск
2	54:35:014245:8	Индивидуальные капитальные гаражи	0,2375	Российская Федерация, Новосибирская область, город Новосибирск, ул. Есенина, 10/4
6	54:35:014245:1	Многоквартирные 9 – 13-этажные дома, в том числе с помещениями общественного назначения, автостоянками	0,4292	Российская Федерация, Новосибирская область, город Новосибирск, ул. Есенина, 10/1

1	2	3	4	5
9	54:35:014245:6	Многоквартирные 9 – 13-этажные дома, в том числе с помещениями общественного назначения, автостоянками	0,4658	Российская Федерация, Новосибирская область, город Новосибирск, ул. Есенина, 10/3
11	54:35:014245:11	Автостоянки; подземные автостоянки; механизированные автостоянки; подземные механизированные автостоянки с эксплуатируемой кровлей (площадки отдыха, спортивные площадки, игровые площадки, озелененные территории, иные объекты благоустройства)	0,3127	Российская Федерация, Новосибирская область, город Новосибирск, ул. Есенина, 10/6
12	54:35:014220:7	Автостоянки; подземные автостоянки; механизированные автостоянки; подземные механизированные автостоянки с эксплуатируемой кровлей (площадки отдыха, спортивные площадки, игровые площадки, озелененные территории, иные объекты благоустройства)	0,0972	Российская Федерация, Новосибирская область, город Новосибирск, ул. Есенина, 10/5
13	54:35:014220:2	Линии электропередачи	0,0072	Российская Федерация, Новосибирская область, город Новосибирск
16	54:35:014205:22	Объекты энергетики	0,0103	Российская Федерация, Новосибирская область, город Новосибирск, ул. Есенина, (12)
18	54:35:014205:966	Автостоянки; подземные автостоянки; механизированные автостоянки; открытые площадки для стоянки транспортных средств	0,0526	Российская Федерация, Новосибирская область, город Новосибирск, ул. Есенина, (12а)

1	2	3	4	5
19	54:35: 014205:969	Магазины; торговые, торгово-раз-влекательные комплексы и центры	0,1006	Российская Федерация, Новосибирская область, город Новосибирск, ул. Есенина, 12б
20	54:35:014205:39	Здания общественного назначения	0,6493	Российская Федерация, Новосибирская область, город Новосибирск, ул. Есенина, 12/3
21	54:35:014205:38	Трансформаторные подстанции	0,0427	Российская Федерация, Новосибирская область, город Новосибирск, ул. Есенина, (12/3)
22	54:35:014205:31	Автостоянки; подземные автостоянки, механизированные автостоянки; открытые площадки для стоянки транспортных средств	0,4703	Российская Федерация, Новосибирская область, город Новосибирск, ул. Есенина, 12г
25	54:35:014205:25	Объекты энергетики	0,0025	Российская Федерация, Новосибирская область, город Новосибирск
27	54:35:014205:964	Автостоянки; подземные автостоянки, механизированные автостоянки	0,4783	Российская Федерация, Новосибирская область, город Новосибирск, ул. Адриена Лежена, 17/2
33	54:35:014205:37	Автостоянки; подземные автостоянки, механизированные автостоянки	0,5835	Российская Федерация, Новосибирская область, город Новосибирск, ул. Адриена Лежена, 11б
40	54:35:014155:16	Объекты энергетики	0,0111	Российская Федерация, Новосибирская область, город Новосибирск, ул. Адриена Лежена, (9б)

1	2	3	4	5
41	54:35:014155:18	Центральные тепловые пункты	0,0774	Российская Федерация, Новосибирская область, город Новосибирск, ул. Адриена Лежена, (9)
42	54:35:014155:752	Магазины	0,1078	Российская Федерация, Новосибирская область, город Новосибирск, ул. Адриена Лежена, 9/5
43	54:35:014155:22	Многokвартирные 14 – 18-этажные дома, в том числе с помещениями общественного назначения, автостоянками	0,3853	Российская Федерация, Новосибирская область, город Новосибирск, ул. Адриена Лежена, 9/2
44	54:35:014155:21	Многokвартирные 14 – 18-этажные дома, в том числе с помещениями общественного назначения, автостоянками	0,4127	Российская Федерация, Новосибирская область, город Новосибирск, ул. Адриена Лежена, 9/1
45	54:35:014155:24	Мини-ТЭЦ; трансформаторные подстанции; распределительные пункты; центральные тепловые пункты; котельные; насосные станции; очистные сооружения ливневой канализации; автоматические телефонные станции	0,0117	Новосибирская область, город Новосибирск, ул. Адриена Лежена, (9/1)
50	54:35:014155:5	Автостоянки; подземные автостоянки; механизированные автостоянки; открытые площадки для стоянки транспортных средств; овощехранилища	0,3472	Российская Федерация, Новосибирская область, город Новосибирск, ул. Кошурникова, 21б
51	54:35:014155:7	Автостоянки; механизированные автостоянки; открытые площадки для стоянки транспортных средств	0,2398	Российская Федерация, Новосибирская область, город Новосибирск, ул. Кошурникова, 21в

1	2	3	4	5
53	54:35:014155:29	Автостоянки; подземные автостоянки; механизированные автостоянки; открытые площадки для стоянки транспортных средств	0,3021	Российская Федерация, Новосибирская область, город Новосибирск, ул. Кошурникова, 21г
54	54:35:014155:23	Многоквартирные 14 – 18-этажные дома, в том числе с помещениями общественного назначения, автостоянками	0,4180	Российская Федерация, Новосибирская область, город Новосибирск, ул. Адриена Лежена, 9/3
55	54:35:014155:31	Здания общественного назначения	0,2301	Российская Федерация, Новосибирская область, город Новосибирск, ул. Адриена Лежена, 9/4
60	54:35:014150:68	Общественные здания административного назначения; подземные автостоянки	0,2247	Российская Федерация, Новосибирская область, город Новосибирск, ул. Кошурникова, 17
61	54:35:014155:1	Насосные станции	0,3351	Российская Федерация, Новосибирская область, город Новосибирск, ул. Кошурникова, (21/1)
Итого:			7,0514	

Приложение 2

к чертежу межевания территории с отоб-
ражением красных линий, утвержден-
ных в составе проекта планировки тер-
ритории, линий отступа от красных ли-
ний в целях определения места допустим-
ого размещения зданий, строений, со-
оружений, границ образуемых и изме-
няемых земельных участков на кадаст-
ровом плане территории, условных но-
меров образуемых земельных участков,
границ территорий объектов культурно-
го наследия, границ зон с особыми усло-
виями использования территорий, гра-
ниц зон действия публичных сервитутов

ПЕРЕЧЕНЬ

образуемых и изменяемых земельных участков на кадастровом плане территории, с указанием площади образуе-
мых и изменяемых земельных участков и их частей, а также вида разрешенного использования образуемых земель-
ных участков в соответствии с проектом планировки территории

Условный номер земельного участка на чертеже	Учетный номер кадастрового квартала	Вид разрешенного использования образуемых земельных участков в соответствии с проектом планировки территории	Площадь образуемых и изменяемых участков и их частей, га	Адрес земельного участка
1	2	3	4	5
3	54:35:014245	Многоквартирные 9 – 13-этажные дома, в том числе с помещениями общественного назначения, автостоянками	1,1232	Российская Федерация, Новосибирская область, город Новосибирск, ул. Есенина, 10/2

1	2	3	4	5
4	54:35:014245	Магазины	0,0334	Российская Федерация, Новосибирская область, город Новосибирск, ул. Есенина, 10а
5	54:35:014240 54:35:0014245	Автомобильные дороги общего пользования	0,0490	Российская Федерация, Новосибирская область, город Новосибирск, ул. Есенина, 10/2
7	54:35:014240 54:35:014245	Объекты инженерно-технического назначения	0,0207	Российская Федерация, Новосибирская область, город Новосибирск, ул. Есенина, 10/3
8	54:35:014240	Многоквартирные 9 – 13-этажные дома, в том числе с помещениями общественного назначения, автостоянками	1,0587	Российская Федерация, Новосибирская область, город Новосибирск, ул. Есенина, 10
10	54:35:013910 54:35:013940 54:35:014165 54:35:013980	Озелененные территории общего пользования; автомобильные дороги общего пользования	18,623	Российская Федерация, Новосибирская область, город Новосибирск, ул. Фрунзе, 278
14	54:35:014240 54:35:014205	Автомобильные дороги общего пользования	0,0459	Российская Федерация, Новосибирская область, город Новосибирск, ул. Есенина, 10
15	54:35:014225 54:35:014220 54:35:014205	Многоквартирные 19 – 25-этажные дома, в том числе с помещениями общественного назначения, автостоянками; объекты дошкольного образования	1,6756	Российская Федерация, Новосибирская область, город Новосибирск, ул. Есенина, 12а
17	54:35:014205	Многоквартирные 9 – 13-этажные дома, в том числе с помещениями общественного назначения, автостоянками	1,4213	Российская Федерация, Новосибирская область, город Новосибирск, ул. Есенина, 12
23	54:35:014205	Физкультурно-спортивные, оздоровительные сооружения открытого типа (теннисные корты, хоккейные площадки, катки и др.)	1,6497	Российская Федерация, Новосибирская область, город Новосибирск, ул. Есенина, 12в
24	54:35:014205	Автомобильные дороги общего пользования; озелененные территории общего пользования	0,2870	Российская Федерация, Новосибирская область, город Новосибирск, ул. Есенина, 12в

1	2	3	4	5
26	54:35:013940 54:35:013945	Физкультурно-спортивные, оздоровительные объекты, в том числе спортивные комплексы, залы, катки, бассейны, фитнес-центры	2,3427	Российская Федерация, Новосибирская область, город Новосибирск, ул. Фрунзе, 278
28	54:35:014205	Многоквартирные 14 – 18-этажные дома, в том числе с помещениями общественного назначения, автостоянками; автостоянки; подземные автостоянки; механизированные автостоянки; открытые площадки для стоянки транспортных средств; мини-ТЭЦ; трансформаторные подстанции; распределительные пункты; центральные тепловые пункты; котельные; насосные станции; очистные сооружения ливневой канализации; автоматические телефонные станции	1,6010	Российская Федерация, Новосибирская область, город Новосибирск, ул. Адриена Леже-на, 17
29	54:35:014205	Многоквартирные 9 – 13-этажные дома, в том числе с помещениями общественного назначения, автостоянками	0,6363	Российская Федерация, Новосибирская область, город Новосибирск, ул. Адриена Леже-на, 13
30	54:35:014205	Автомобильные дороги общего пользования	0,3560	Российская Федерация, Новосибирская область, город Новосибирск, ул. Адриена Леже-на, 13
31	54:35:014205	Многоквартирные 14 – 18-этажные дома, в том числе с помещениями общественного назначения, автостоянками	0,6635	Российская Федерация, Новосибирская область, город Новосибирск, ул. Адриена Леже-на, 13а
32	54:35:014165	Очистные сооружения	1,0755	Российская Федерация, Новосибирская область, город Новосибирск, ул. Фрунзе, 278а
34	54:35:014205	Многоквартирные 9 – 13-этажные дома, в том числе с помещениями общественного назначения, автостоянками	1,0323	Российская Федерация, Новосибирская область, город Новосибирск, ул. Адриена Леже-на, 11
35	54:35:014205 54:35:014155	Автомобильные дороги общего пользования	0,0235	Российская Федерация, Новосибирская область, город Новосибирск, ул. Адриена Леже-на, 11

1	2	3	4	5
36	54:35:014155	Многоквартирные 9 – 13-этажные дома, в том числе с помещениями общественного назначения, автостоянками	1,4813	Российская Федерация, Новосибирская область, город Новосибирск, ул. Адриена Лежена, 9
37	54:35:014155	Озелененные территории общего пользования	1,6694	Российская Федерация, Новосибирская область, город Новосибирск, ул. Адриена Лежена, 9а
38	54:35:013980	Здания общественного назначения; автостоянки; подземные автостоянки; механизированные автостоянки; подземные механизированные автостоянки с эксплуатируемой кровлей (площадки отдыха, спортивные площадки, игровые площадки, озелененные территории, иные объекты благоустройства)	1,7095	Российская Федерация, Новосибирская область, город Новосибирск, ул. Фрунзе, 270
39	54:35:014155 54:35:013980	Автомобильные дороги общего пользования	0,6476	Российская Федерация, Новосибирская область, город Новосибирск, ул. Фрунзе, 264
46	54:35:014155	Озелененные территории общего пользования	1,3126	Российская Федерация, Новосибирская область, город Новосибирск, ул. Фрунзе, 264б
47	54:35:013980	Озелененные территории общего пользования	0,8232	Российская Федерация, Новосибирская область, город Новосибирск, ул. Фрунзе, 264а
48	54:35:013980	Здания общественного назначения; автостоянки; подземные автостоянки; механизированные автостоянки; подземные механизированные автостоянки с эксплуатируемой кровлей (площадки отдыха, спортивные площадки, игровые площадки, озелененные территории, иные объекты благоустройства)	1,5733	Российская Федерация, Новосибирская область, город Новосибирск, ул. Фрунзе, 264
49	54:35:014150	Гостиницы; автостоянки	0,8790	Российская Федерация, Новосибирская область, город Новосибирск, ул. Фрунзе, 260
52	54:35:014155	Автомобильные дороги общего пользования	0,2966	Российская Федерация, Новосибирская область, город Новосибирск, ул. Адриена Лежена, 9/3

1	2	3	4	5
56	54:35:014155	Автостоянки; подземные автостоянки; механизированные автостоянки	0,3272	Российская Федерация, Новосибирская область, город Новосибирск, ул. Адриена Лежена, 9/6
57	54:35:014155 54:35:014150	Автомобильные дороги общего пользования	0,8304	Российская Федерация, Новосибирская область, город Новосибирск, ул. Адриена Лежена, 9/6
58	54:35:014150 54:35:014155	Гостиницы; автостоянки	2,6698	Российская Федерация, Новосибирская область, город Новосибирск, ул. Фрунзе, 252
59	54:35:014150	Общественные здания административного назначения	0,3126	Российская Федерация, Новосибирская область, город Новосибирск, ул. Фрунзе, 246
62	54:35:014155	Озелененные территории общего пользования	0,3280	Российская Федерация, Новосибирская область, город Новосибирск, ул. Кошурникова, 21/1
Итого:			48,5788	

Приложение 3

к чертежу проекта межевания территории с отображением красных линий, утвержденных в составе проекта планировки территории, линий отступа от красных линий в целях определения места допустимого размещения зданий, строений, сооружений, границ образуемых и изменяемых земельных участков на кадастровом плане территории, условных номеров образуемых земельных участков, границ территорий объектов культурного наследия, границ зон с особыми условиями использования территорий, границ зон действия публичных сервитутов

ПЕРЕЧЕНЬ

образуемых земельных участков, которые после образования будут относиться к территориям общего пользования или имуществу общего пользования

Условный номер земельного участка на чертеже	Учетный номер кадастрового квартала	Вид разрешенного использования образуемых земельных участков в соответствии с проектом планировки территории	Площадь земельного участка	Адрес земельного участка
1	2	3	4	5
5	54:35:014240 54:35:0014245	Автомобильные дороги общего пользования	0,0490	Российская Федерация, Новосибирская область, город Новосибирск, ул. Есенина, 10/2

1	2	3	4	5
10	54:35:013910 54:35:013940 54:35:014165 54:35:013980	Озелененные территории общего пользования, автомобильные дороги общего пользования	18,623	Российская Федерация, Новосибирская область, город Новосибирск, ул. Фрунзе, 278
14	54:35:014240 54:35:014205	Автомобильные дороги общего пользования	0,0459	Российская Федерация, Новосибирская область, город Новосибирск, ул. Есенина, 10
24	54:35:014205	Автомобильные дороги общего пользования; озелененные территории общего пользования	0,2870	Российская Федерация, Новосибирская область, город Новосибирск, ул. Есенина, 12в
30	54:35:014205	Автомобильные дороги общего пользования	0,3560	Российская Федерация, Новосибирская область, город Новосибирск, ул. Адриена Лежена, 13
35	54:35:014205 54:35:014155	Автомобильные дороги общего пользования	0,0235	Российская Федерация, Новосибирская область, город Новосибирск, ул. Адриена Лежена, 11
37	54:35:014155	Озелененные территории общего пользования	1,6694	Российская Федерация, Новосибирская область, город Новосибирск, ул. Адриена Лежена, 9а
39	54:35:014155 54:35:013980	Автомобильные дороги общего пользования	0,6476	Российская Федерация, Новосибирская область, город Новосибирск, ул. Фрунзе, 264
46	54:35:014155	Озелененные территории общего пользования	1,3126	Российская Федерация, Новосибирская область, город Новосибирск, ул. Фрунзе, 264б
47	54:35:013980	Озелененные территории общего пользования	0,8232	Российская Федерация, Новосибирская область, город Новосибирск, ул. Фрунзе, 264а
52	54:35:014155	Автомобильные дороги общего пользования	0,2966	Российская Федерация, Новосибирская область, город Новосибирск, ул. Адриена Лежена, 9/3

1	2	3	4	5
57	54:35:014155 54:35:014150	Автомобильные дороги общего пользования	0,8304	Российская Федерация, Новосибирская область, город Новосибирск, ул. Адриена Лежена, 9/6
62	54:35:014155:15	Озелененные территории общего пользования	0,3280	Российская Федерация, Новосибирская область, город Новосибирск, ул. Кошурникова, 25
Итого:			25,2922	

МЭРИЯ ГОРОДА НОВОСИБИРСКА

ПОСТАНОВЛЕНИЕ

От 07.12.2015

№ 6980

О внесении изменений в постановление мэра города Новосибирска от 22.05.2008 № 401 «Об изменении статуса жилых помещений общежитий муниципального жилищного фонда»

В соответствии с Жилищным кодексом Российской Федерации, Федеральными законами от 06.10.2003 № 131-ФЗ «Об общих принципах организации местного самоуправления в Российской Федерации», от 29.12.2004 № 189-ФЗ «О введении в действие Жилищного кодекса Российской Федерации», руководствуясь Уставом города Новосибирска, ПОСТАНОВЛЯЮ:

1. Внести в постановление мэра города Новосибирска от 22.05.2008 № 401 «Об изменении статуса жилых помещений общежитий муниципального жилищного фонда» следующие изменения:

1.1. В пункте 1 слова «, за исключением жилых помещений, заселенных гражданами на условиях койко-мест» исключить.

1.2. В подпункте 2.1 слова «, за исключением граждан, занимающих жилые помещения на условиях койко-мест» исключить.

1.3. В подпункте 2.4 слово «комитет» заменить словом «управление».

1.4. В пункте 3 слово «учреждению» заменить словами «казенному учреждению города Новосибирска».

1.5. Пункт 6 изложить в следующей редакции:

«6. Контроль за исполнением постановления возложить на заместителя мэра города Новосибирска (по городскому хозяйству).».

2. Департаменту информационной политики мэрии города Новосибирска обеспечить опубликование постановления.

3. Контроль за исполнением постановления возложить на заместителя мэра города Новосибирска (по городскому хозяйству).

Мэр города Новосибирска

А. Е. Локоть

МЭРИЯ ГОРОДА НОВОСИБИРСКА

ПОСТАНОВЛЕНИЕ

От 07.12.2015

№ 6985

О внесении изменений в состав комиссии по проведению административной реформы в городе Новосибирске, утвержденный постановлением мэрии города Новосибирска от 09.09.2014 № 8140

В связи с избранием депутатов Совета депутатов города Новосибирска шестого созыва, руководствуясь Уставом города Новосибирска, ПОСТАНОВЛЯЮ:

1. Внести в состав комиссии по проведению административной реформы в городе Новосибирске, утвержденный постановлением мэрии города Новосибирска от 09.09.2014 № 8140 «Об утверждении состава и Положения о комиссии по проведению административной реформы в городе Новосибирске» (в редакции постановлений мэрии города Новосибирска от 17.04.2015 № 3020, от 24.06.2015 № 4251, от 24.11.2015 № 6762), изменения, введя:

Кудина Игоря Валерьевича - председателя постоянной комиссии Совета депутатов города Новосибирска по городскому хозяйству;

Тарасова Александра Валерьевича - председателя постоянной комиссии Совета депутатов города Новосибирска по культуре, спорту, молодежной политике, международному и межмуниципальному сотрудничеству.

2. Департаменту информационной политики мэрии города Новосибирска обеспечить опубликование постановления.

3. Контроль за исполнением постановления возложить на заместителя мэра города Новосибирска (по организационной и кадровой работе).

Мэр города Новосибирска

А. Е. Локоть

МЭРИЯ ГОРОДА НОВОСИБИРСКА

ПОСТАНОВЛЕНИЕ

От 07.12.2015

№ 6990

О развитии застроенной территории в границах ул. Владимировской, Владимировского спуска в Железнодорожном районе города Новосибирска

В соответствии со статьей 46.1 Градостроительного кодекса Российской Федерации, статьей 32 Жилищного кодекса Российской Федерации, на основании решения комиссии по вопросам земельных отношений и застройки земельных участков на территории г. Новосибирска (протокол от 29.07.2015 № 406, подпункт 10.1), руководствуясь Уставом города Новосибирска, ПОСТАНОВЛЯЮ:

1. Осуществить развитие застроенной территории площадью 2100 кв. м в границах ул. Владимировской, Владимировского спуска в Железнодорожном районе города Новосибирска согласно схеме (приложение 1).

2. Определить перечень адресов зданий, строений, сооружений, расположенных на застроенной территории в границах ул. Владимировской, Владимировского спуска в Железнодорожном районе города Новосибирска, подлежащих сносу (приложение 2).

3. Признать утратившим силу постановление мэрии города Новосибирска от 28.09.2015 № 5954 «О развитии застроенной территории в границах ул. Владимировской, Владимировского спуска в Железнодорожном районе».

4. Департаменту информационной политики мэрии города Новосибирска обеспечить опубликование постановления.

5. Контроль за исполнением постановления возложить на начальника департамента земельных и имущественных отношений мэрии города Новосибирска.

Мэр города Новосибирска

А. Е. Локоть

Приложение 2
к постановлению мэрии
города Новосибирска
от 07.12.2015 № 6990

ПЕРЕЧЕНЬ

адресов зданий, строений, сооружений, расположенных на застроенной территории в границах ул. Владимировской, Владимировского спуска в Железнодорожном районе города Новосибирска, подлежащих сносу

№ п/п	Адрес многоквартирного дома	Основание
1	2	3
1	Российская Федерация, Новосибирская область, город Новосибирск, Владимирский спуск, 10	Заключение о признании многоквартирного дома аварийным и подлежащим сносу от 25.10.2012 № 258

МЭРИЯ ГОРОДА НОВОСИБИРСКА

ПОСТАНОВЛЕНИЕ

От 07.12.2015

№ 6999

О назначении публичных слушаний по вопросам предоставления разрешений на отклонение от предельных параметров разрешенного строительства, реконструкции объектов капитального строительства

В целях выявления и учета мнения и интересов жителей города Новосибирска по вопросам предоставления разрешений на отклонение от предельных параметров разрешенного строительства, реконструкции объектов капитального строительства, в соответствии с Градостроительным кодексом Российской Федерации, решением Совета депутатов города Новосибирска от 24.06.2009 № 1288 «О Правилах землепользования и застройки города Новосибирска», Федеральным законом от 06.10.2003 № 131-ФЗ «Об общих принципах организации местного самоуправления в Российской Федерации», решением городского Совета Новосибирска от 25.04.2007 № 562 «О Положении о публичных слушаниях в городе Новосибирске», руководствуясь Уставом города Новосибирска, ПОСТАНОВЛЯЮ:

1. Назначить публичные слушания по вопросам предоставления разрешений на отклонение от предельных параметров разрешенного строительства, реконструкции объектов капитального строительства:

1.1. Обществу с ограниченной ответственностью «Стройинвест К» (на основании заявления в связи с тем, что инженерно-геологические характеристики земельного участка являются неблагоприятными для застройки):

в части уменьшения минимального отступа от границ земельного участка, за пределами которого запрещено строительство зданий, строений, сооружений, с кадастровым номером 54:35:074540:97 площадью 0,0675 га, расположенного по адресу: Российская Федерация, Новосибирская область, город Новосибирск, ул. Зыряновская (зона делового, общественного и коммерческого назначения (ОД-1)), с 3 м до 0 м со стороны земельных участков с кадастровыми номерами 54:35:074540:542, 54:35:074540:542:546;

в части уменьшения минимального процента застройки с 25 % до 3,9 % в границах земельного участка с кадастровым номером 54:35:074540:97 площадью 0,0675 га, расположенного по адресу: Российская Федерация, Новосибирская область, город Новосибирск, ул. Зыряновская (зона делового, общественного и коммерческого назначения (ОД-1));

в части уменьшения минимального отступа от границ земельного участка, за пределами которого запрещено строительство зданий, строений, сооружений, с кадастровым номером 54:35:074540:540 площадью 0,0781 га, расположенного по адресу: Российская Федерация, Новосибирская область, город Новосибирск, ул. Якушева (зона делового, общественного и коммерческого назначения (ОД-1)), с 3 м до 0 м со стороны земельного участка с кадастровым номером 54:35:074540:544;

в части увеличения максимального процента застройки с 40 % до 75 % в границах земельного участка с кадастровым номером 54:35:074540:540 площадью 0,0781 га, расположенного по адресу: Российская Федерация, Новосибирская область, город Новосибирск, ул. Якушева (зона делового, общественного и коммерческого назначения (ОД-1));

в части уменьшения минимального отступа от границ земельного участка, за пределами которого запрещено строительство зданий, строений, сооружений, с кадастровым номером 54:35:074540:542 площадью 0,4243 га, расположенного по адресу: Российская Федерация, Новосибирская область, город Новосибирск, ул. Зыряновская (зона делового, общественного и коммерческого назначения (ОД-1)), с 3 м до 0 м со стороны земельных участков с кадастровыми номерами 54:35:074540:97, 54:35:074540:546, 54:35:074540:544, 54:35:074540:545, со стороны ул. Зыряновской;

в части уменьшения минимального отступа от границ земельного участка, за пределами которого запрещено строительство зданий, строений, сооружений, с кадастровым номером 54:35:074540:544 площадью 0,1623 га, расположенного по адресу: Российская Федерация, Новосибирская область, город Новосибирск, ул. Зыряновская (зона делового, общественного и коммерческого назначения (ОД-1)), с 3 м до 0 м со стороны земельных участков с кадастровыми номерами 54:35:074540:540, 54:35:074540:545; 54:35:074540:542, 54:35:074540:546, со стороны улиц Зыряновской, Якушева;

в части увеличения максимального процента застройки с 40 % до 66 % в границах земельного участка с кадастровым номером 54:35:074540:544 площадью 0,1623 га, расположенного по адресу: Российская Федерация, Новосибирская область, город Новосибирск, ул. Зыряновская (зона делового, общественного и коммерческого назначения (ОД-1));

в части уменьшения минимального отступа от границ земельного участка, за пределами которого запрещено строительство зданий, строений, сооружений, с кадастровым номером 54:35:074540:545 площадью 0,0063 га, расположенного по адресу: Российская Федерация, Новосибирская область, город Новосибирск, ул. Зыряновская (зона делового, общественного и коммерческого назначения (ОД-1)), с 3 м до 0 м со стороны земельных участков с кадастровыми номерами 54:35:074540:540, 54:35:074540:544, 54:35:074540:546, 54:35:074540:542;

в части уменьшения минимального отступа от границ земельного участка, за пределами которого запрещено строительство зданий, строений, сооружений, с кадастровым номером 54:35:074540:546 площадью 0,0176 га, расположенного по адресу: Российская Федерация, Новосибирская область, город Новосибирск, ул. Зыряновская (зона делового, общественного и коммерческого назначения (ОД-1)), с 3 м до 0 м со стороны земельных участков с кадастровыми номерами 54:35:074540:97, 54:35:074540:545, 54:35:074540:542, 54:35:074540:544;

в части уменьшения минимального процента застройки с 25 % до 7,6 % в границах земельного участка с кадастровым номером 54:35:074540:546 площадью 0,0176 га, расположенного по адресу: Российская Федерация, Новосибирская область, город Новосибирск, ул. Зыряновская (зона делового, общественного и ком-

мерческого назначения (ОД-1)).

1.2. Обществу с ограниченной ответственностью «ТЗЗ» (на основании заявления в связи с тем, что конфигурация и наличие инженерных сетей на земельном участке являются неблагоприятными для застройки) в части уменьшения минимального процента застройки с 40 % до 35 % в границах земельного участка с кадастровым номером 54:35:062670:32 площадью 2,2866 га, расположенного по адресу: Российская Федерация, Новосибирская область, город Новосибирск, ул. Толмачевская (зона производственных объектов с различными нормативами воздействия на окружающую среду (П-1)).

1.3. Обществу с ограниченной ответственностью «Ситилит Недвижимость» (на основании заявления в связи с тем, что наличие инженерных сетей является неблагоприятным для застройки) в части увеличения максимального процента застройки с 20 % до 27 % в границах земельного участка с кадастровым номером 54:35:063606:2979 площадью 0,1307 га, расположенного по адресу: Российская Федерация, Новосибирская область, город Новосибирск, ул. Троллейная (зона озеленения (Р-2)).

1.4. Кречетовой Людмиле Анатольевне (на основании заявления в связи с необходимостью соблюдения линии регулирования застройки):

в части уменьшения минимального отступа от границ земельного участка, за пределами которого запрещено строительство зданий, строений, сооружений, с кадастровым номером 54:35:012760:8 площадью 0,0747 га, расположенного по адресу: Российская Федерация, Новосибирская область, город Новосибирск, ул. Волочаевская (зона делового, общественного и коммерческого назначения (ОД-1)), с 3 м до 0 м со стороны ул. Волочаевской, с 1 м до 0 м со стороны ул. Лучезарной;

в части увеличения процента застройки с 30 % до 35 % в границах земельного участка с кадастровым номером 54:35:012760:8 площадью 0,0747 га, расположенного по адресу: Российская Федерация, Новосибирская область, город Новосибирск, ул. Волочаевская (зона делового, общественного и коммерческого назначения (ОД-1)).

1.5. Обществу с ограниченной ответственностью «БРИЗ» (на основании заявления в связи с тем, что конфигурация земельного участка является неблагоприятной для застройки) в части уменьшения минимального отступа от границ земельного участка, за пределами которого запрещено строительство зданий, строений, сооружений, с кадастровым номером 54:35:063295:96 площадью 0,1025 га, расположенного по адресу: Российская Федерация, Новосибирская область, город Новосибирск, ул. Демьяновская (зона производственных объектов с различными нормативами воздействия на окружающую среду (П-1)), с 3 м до 1 м со стороны ул. Демьяновской.

2. Комиссии по подготовке проекта правил землепользования и застройки города Новосибирска провести 24.12.2015 в 15.00 час. публичные слушания по адресу: 630091, г. Новосибирск, Красный проспект, 50, кабинет 409.

3. Определить местонахождение комиссии по подготовке проекта правил землепользования и застройки города Новосибирска по адресу: 630091, г. Новосибирск,

Красный проспект, 50, кабинет 504, адрес электронной почты: espaskaya@admnsk.ru, контактный телефон 227-54-48.

4. Предложить гражданам, проживающим в пределах соответствующей территориальной зоны, правообладателям земельных участков, имеющих общие границы с земельным участком, применительно к которому запрашивается разрешение, правообладателям объектов капитального строительства, расположенных на земельных участках, имеющих общие границы с земельным участком, применительно к которому запрашивается разрешение, и правообладателям помещений, являющихся частью объекта капитального строительства, применительно к которому запрашивается разрешение, не позднее пяти дней до даты проведения публичных слушаний направить в комиссию по подготовке проекта правил землепользования и застройки города Новосибирска свои предложения по вынесенным на публичные слушания вопросам предоставления разрешений на отклонение от предельных параметров разрешенного строительства, реконструкции объектов капитального строительства. Предложения по вопросам, вынесенным на слушания, могут быть представлены в комиссию по подготовке проекта правил землепользования и застройки города Новосибирска по истечении указанного срока, но не позднее трех дней со дня проведения слушаний, указанные предложения не подлежат анализу экспертами, но могут быть учтены при принятии решения по вопросам, вынесенным на слушания.

5. Департаменту строительства и архитектуры мэрии города Новосибирска разместить постановление и информационное сообщение о проведении публичных слушаний на официальном сайте города Новосибирска в информационно-телекоммуникационной сети «Интернет».

6. Департаменту информационной политики мэрии города Новосибирска обеспечить опубликование постановления и информационного сообщения о проведении публичных слушаний.

7. Контроль за исполнением постановления возложить на заместителя мэра города Новосибирска - начальника департамента строительства и архитектуры мэрии города Новосибирска.

Мэр города Новосибирска

А. Е. Локоть

МЭРИЯ ГОРОДА НОВОСИБИРСКА

ПОСТАНОВЛЕНИЕ

От 07.12.2015

№ 7005

О назначении публичных слушаний по вопросам предоставления разрешений на условно разрешенный вид использования земельного участка или объекта капитального строительства

В целях выявления и учета мнения и интересов жителей города Новосибирска по вопросам предоставления разрешений на условно разрешенный вид использования земельного участка или объекта капитального строительства, в соответствии с Градостроительным кодексом Российской Федерации, решением Совета депутатов города Новосибирска от 24.06.2009 № 1288 «О Правилах землепользования и застройки города Новосибирска», Федеральным законом от 06.10.2003 № 131-ФЗ «Об общих принципах организации местного самоуправления в Российской Федерации», решением городского Совета Новосибирска от 25.04.2007 № 562 «О Положении о публичных слушаниях в городе Новосибирске» ПОСТАНОВЛЯЮ:

1. Назначить публичные слушания по вопросам предоставления разрешений на условно разрешенный вид использования земельного участка или объекта капитального строительства:

1.1. Обинякиной Л. В. на условно разрешенный вид использования земельного участка в границах территории кадастрового квартала 54:35:071102 площадью 437 кв. м, расположенного по адресу (местоположение): Российская Федерация, Новосибирская область, город Новосибирск, ул. Покатная, 106а (зона улично-дорожной сети (ИТ-3)), - «индивидуальные жилые дома».

1.2. Роженцеву Г. А. на условно разрешенный вид использования земельного участка в границах территории кадастрового квартала 54:35:032495 площадью 450 кв. м, расположенного по адресу (местоположение): Российская Федерация, Новосибирская область, город Новосибирск, ул. 2-я Ельцовка, 2 (зона улично-дорожной сети (ИТ-3)), - «индивидуальные жилые дома».

1.3. Огаркову М. Ю. на условно разрешенный вид использования земельного участка в границах территории кадастрового квартала 54:35:073445 площадью 1000 кв. м, расположенного по адресу (местоположение): Российская Федерация, Новосибирская область, город Новосибирск, ул. Далидовича, 226/1 (зона застройки жилыми домами смешанной этажности (Ж-1)), - «индивидуальные жилые дома».

1.4. Лангольф С. В. на условно разрешенный вид использования земельного участка в границах территории кадастрового квартала 54:35:061445 площадью 451 кв. м, расположенного по адресу (местоположение): Российская Федерация, Новосибирская область, город Новосибирск, ул. 1-я Раkitная, 208 (зона делового, общественного и коммерческого назначения (ОД-1)), - «индивидуальные жилые дома».

1.5. Нижегородцеву Е. С. на условно разрешенный вид использования земель-

ного участка в границах территории кадастрового квартала 54:35:033595 площадью 508 кв. м, расположенного по адресу (местоположение): Российская Федерация, Новосибирская область, город Новосибирск, ул. 2-я Шевцовой, 18 (зона улично-дорожной сети (ИТ-3)), - «индивидуальные жилые дома».

1.6. Головки К. А., Головки М. А., Денисенко А. А. на условно разрешенный вид использования земельного участка с кадастровым номером 54:35:063970:15 площадью 792 кв. м, расположенного по адресу (местоположение): Российская Федерация, Новосибирская область, город Новосибирск, ул. Красных Партизан, 15, и объекта капитального строительства (зона делового, общественного и коммерческого назначения (ОД-1)) - «индивидуальные жилые дома».

1.7. Малыгину О. Г., Малыгину И. Г. на условно разрешенный вид использования земельного участка в границах территории кадастрового квартала 54:35:032925 площадью 339 кв. м, расположенного по адресу (местоположение): Российская Федерация, Новосибирская область, город Новосибирск, ул. Моцарта, 78 (зона отдыха и оздоровления (Р-3)), - «индивидуальные жилые дома».

1.8. Обществу с ограниченной ответственностью «Сибирская Колесница» на условно разрешенный вид использования земельного участка в границах территории кадастрового квартала 54:35:051650 площадью 1993 кв. м, расположенного по адресу (местоположение): Российская Федерация, Новосибирская область, город Новосибирск, ул. Немировича-Данченко, 81 (зона застройки жилыми домами смешанной этажности (Ж-1)), - «общественные здания административного назначения».

1.9. Тимошенко В. М. на условно разрешенный вид использования земельного участка в границах территории кадастрового квартала 54:35:062160 площадью 578 кв. м, расположенного по адресу (местоположение): Российская Федерация, Новосибирская область, город Новосибирск, ул. Олимпийская, 59 (зона коммунальных и складских объектов (П-2)), - «индивидуальные жилые дома».

1.10. Смирновой С. Л., Ненахову С. П. на условно разрешенный вид использования земельных участков в границах территории кадастрового квартала 54:35:032165:

площадью 624 кв. м, расположенного по адресу (местоположение): Российская Федерация, Новосибирская область, город Новосибирск, ул. Тимирязева, 37 (зона застройки жилыми домами смешанной этажности (Ж-1)), - «индивидуальные жилые дома»;

площадью 602 кв. м, расположенного по адресу (местоположение): Российская Федерация, Новосибирская область, город Новосибирск, ул. Тимирязева, 39 (зона застройки жилыми домами смешанной этажности (Ж-1)), - «индивидуальные жилые дома».

1.11. Белоконь А. Р. на условно разрешенный вид использования земельного участка в границах территории кадастрового квартала 54:35:061075 площадью 904 кв. м, расположенного по адресу (местоположение): Российская Федерация, Новосибирская область, город Новосибирск, ул. Томьусинская, 92 (зона застройки жилыми домами смешанной этажности (Ж-1)), - «индивидуальные жилые дома».

1.12. Плаксиной Е. А., Шевелевой И. Ф. на условно разрешенный вид использования земельных участков в границах территории кадастрового квартала 54:35:072660:

площадью 450 кв. м, расположенного по адресу (местоположение): Российская Федерация, Новосибирская область, город Новосибирск, ул. Далидовича, 281 (зона застройки жилыми домами смешанной этажности (Ж-1)), - «индивидуальные жилые дома»;

площадью 574 кв. м, расположенного по адресу (местоположение): Российская Федерация, Новосибирская область, город Новосибирск, ул. Далидовича, 283/1 (зона застройки жилыми домами смешанной этажности (Ж-1)), - «индивидуальные жилые дома».

1.13. Титову В. А. на условно разрешенный вид использования земельного участка с кадастровым номером 54:35:073340:19 площадью 514 кв. м, расположенного по адресу (местоположение): Российская Федерация, Новосибирская область, город Новосибирск, ул. Московская, 190, и объекта капитального строительства (зона делового, общественного и коммерческого назначения (ОД-1)) - «индивидуальные жилые дома».

1.14. Веретельникову Е. В., Аксененко Н. П., Чашину С. Б., Полякову К. Л., Загребельному С. А., Савенкову А. Н., Андрееву Е. В., Андрееву А. В., Щёкину В. В., Купкину А. Н., Купкину Я. Н. на условно разрешенный вид использования земельного участка в границах территории кадастрового квартала 54:35:041115 площадью 1132 кв. м, расположенного по адресу (местоположение): Российская Федерация, Новосибирская область, город Новосибирск, ул. Курчатова, 20а (зона коммунальных и складских объектов (П-2)), - «территории гаражных и гаражно-строительных кооперативов».

1.15. Купкину Я. Н., Купкину А. Н., Атянькину С. В., Миняеву А. А., Гусеву С. В., Загребельному С. А., Андрееву А. В., Тишаеву В. В., Ичанскому А. В. на условно разрешенный вид использования земельного участка в границах территории кадастрового квартала 54:35:041115 площадью 1455 кв. м, расположенного по адресу (местоположение): Российская Федерация, Новосибирская область, город Новосибирск, ул. Курчатова, 20б (зона коммунальных и складских объектов (П-2)), - «территории гаражных и гаражно-строительных кооперативов».

1.16. Кадничанскому А. И. на условно разрешенный вид использования земельного участка в границах территории кадастрового квартала 54:35:064680 площадью 1000 кв. м, расположенного по адресу (местоположение): Российская Федерация, Новосибирская область, город Новосибирск, ул. Попова, 66 (зона делового, общественного и коммерческого назначения (ОД-1)), - «индивидуальные жилые дома».

1.17. Бегунову О. В. на условно разрешенный вид использования земельного участка в границах территории кадастрового квартала 54:35:061641 площадью 1000 кв. м, расположенного по адресу (местоположение): Российская Федерация, Новосибирская область, город Новосибирск, ул. Большая, 11 (зона улично-дорожной сети (ИТ-3)), - «индивидуальные жилые дома».

1.18. Лобастову В. В. на условно разрешенный вид использования земельного участка в границах территории кадастрового квартала 54:35:061235 площадью 449 кв. м, расположенного по адресу (местоположение): Российская Федерация, Новосибирская область, город Новосибирск, ул. 1-я Портовая, 3 (зона застройки жилыми домами смешанной этажности (Ж-1)), - «индивидуальные жилые дома».

1.19. Фохт Г. А. на условно разрешенный вид использования земельного участка в границах территории кадастрового квартала 54:35:082670 площадью 646 кв. м, расположенного по адресу (местоположение): Российская Федерация, Новосибирская область, город Новосибирск, ул. Марата, 150 (зона улично-дорожной сети (ИТ-3)), - «индивидуальные жилые дома».

1.20. Егорову В. В. на условно разрешенный вид использования земельного участка в границах территории кадастрового квартала 54:35:063521 площадью 581 кв. м, расположенного по адресу (местоположение): Российская Федерация, Новосибирская область, город Новосибирск, ул. Гомельская, 4 (зона застройки жилыми домами смешанной этажности (Ж-1)), - «индивидуальные жилые дома».

1.21. Ратникову Г. Е. на условно разрешенный вид использования земельного участка в границах территории кадастрового квартала 54:35:061075 площадью 901 кв. м, расположенного по адресу (местоположение): Российская Федерация, Новосибирская область, город Новосибирск, ул. Томьусинская (зона застройки жилыми домами смешанной этажности (Ж-1)), - «индивидуальные жилые дома».

1.22. Кем А. А. на условно разрешенный вид использования земельного участка с кадастровым номером 54:35:052385:29 площадью 995 кв. м, расположенного по адресу (местоположение): Российская Федерация, Новосибирская область, город Новосибирск, ул. Социалистическая, 44, и объекта капитального строительства (зона застройки жилыми домами смешанной этажности (Ж-1)), - «блокированные жилые дома (не более 3 этажей)».

1.23. Колодиной Н. А. на условно разрешенный вид использования земельного участка в границах территории кадастрового квартала 54:35:073765 площадью 920 кв. м, расположенного по адресу (местоположение): Российская Федерация, Новосибирская область, город Новосибирск, ул. Выборная, 61 (зона делового, общественного и коммерческого назначения (ОД-1)), - «индивидуальные жилые дома».

1.24. Тимонину А. А. на условно разрешенный вид использования земельного участка в границах территории кадастрового квартала 54:35:061540 площадью 974 кв. м, расположенного по адресу (местоположение): Российская Федерация, Новосибирская область, город Новосибирск, ул. Моторная, 39 (зона делового, общественного и коммерческого назначения (ОД-1)), - «индивидуальные жилые дома».

1.25. Латышевой Т. Т. на условно разрешенный вид использования земельного участка с кадастровым номером 54:35:012740:6 площадью 474 кв. м, расположенного по адресу (местоположение): Российская Федерация, Новосибирская область, город Новосибирск, ул. Волжская, 11, и объекта капитального строительства (зона застройки жилыми домами смешанной этажности (Ж-1)) - «индивидуальные жилые дома».

1.26. Говорову Г. В. на условно разрешенный вид использования земельного участка в границах территории кадастрового квартала 54:35:064595 площадью 540 кв. м, расположенного по адресу (местоположение): Российская Федерация, Новосибирская область, город Новосибирск, ул. 1-я Чулымская, 65/1 (зона делового, общественного и коммерческого назначения (ОД-1)), - «индивидуальные жилые дома».

1.27. Новицкене Л. Е. на условно разрешенный вид использования земельного участка в границах территории кадастрового квартала 54:35:033446 площадью 715 кв. м, расположенного по адресу (местоположение): Российская Федерация, Новосибирская область, город Новосибирск, ул. Короленко, 225 (зона застройки жилыми домами смешанной этажности (Ж-1)), - «индивидуальные жилые дома».

1.28. Постникову В. А., Кандлену Е. А. на условно разрешенный вид использования земельного участка с кадастровым номером 54:35:083115:6 площадью 705 кв. м, расположенного по адресу (местоположение): Российская Федерация, Новосибирская область, город Новосибирск, ул. Арзамасская, 2, и объекта капитального строительства (зона улично-дорожной сети (ИТ-3)), - «индивидуальные жилые дома».

1.29. Производственному кооперативу «Стройавтосервис» на условно разрешенный вид использования земельного участка в границах территории кадастрового квартала 54:35:051925 площадью 5463 кв. м, расположенного по адресу (местоположение): Российская Федерация, Новосибирская область, город Новосибирск, ул. Зорге, 98а (зона улично-дорожной сети (ИТ-3)), - «автостоянки».

1.30. Гаражно-строительному кооперативу «Движенец-7» на условно разрешенный вид использования земельного участка в границах территории кадастрового квартала 54:35:021121 площадью 1747 кв. м, расположенного по адресу (местоположение): Российская Федерация, Новосибирская область, город Новосибирск, ул. Движенцев, 30 (зона коммунальных и складских объектов (П-2)), - «территории гаражных и гаражно-строительных кооперативов».

1.31. Мельникову А. В. на условно разрешенный вид использования земельного участка с кадастровым номером 54:35:033600:18 площадью 309 кв. м, расположенного по адресу (местоположение): Российская Федерация, Новосибирская область, город Новосибирск, ул. 2-я Шевцовой, 13 (зона улично-дорожной сети (ИТ-3)), - «индивидуальные жилые дома».

1.32. Кучеровской Т. А. на условно разрешенный вид использования земельного участка с кадастровым номером 54:35:032880:13 площадью 374 кв. м, расположенного по адресу (местоположение): Российская Федерация, Новосибирская область, город Новосибирск, ул. 2-я Сухарная Береговая, 105, и объекта капитального строительства (зона застройки жилыми домами смешанной этажности (Ж-1)) - «индивидуальные жилые дома».

1.33. Косову М. Б. на условно разрешенный вид использования земельного участка в границах территории кадастрового квартала 54:35:063175 площадью 6697 кв. м, расположенного по адресу (местоположение): Российская Федерация, Новосибирская область, город Новосибирск, ул. Широкая (зона коммунальных и

складских объектов (П-2)), - «территории гаражных и гаражно-строительных кооперативов».

1.34. Ушаковой А. Г. на условно разрешенный вид использования земельного участка в границах территории кадастрового квартала 54:35:074115 площадью 470 кв. м, расположенного по адресу (местоположение): Российская Федерация, Новосибирская область, город Новосибирск, пер. 5-й Инюшенский, 9 (зона застройки жилыми домами смешанной этажности (Ж-1)), - «индивидуальные жилые дома».

1.35. Шмыгину А. С. на условно разрешенный вид использования земельного участка в границах территории кадастрового квартала 54:35:072805 площадью 765 кв. м, расположенного по адресу (местоположение): Российская Федерация, Новосибирская область, город Новосибирск, ул. Красносельская, 3 (зона застройки жилыми домами смешанной этажности (Ж-1)), - «индивидуальные жилые дома».

1.36. Беломоиной С. С. на условно разрешенный вид использования земельного участка в границах территории кадастрового квартала 54:35:061400 площадью 454 кв. м, расположенного по адресу (местоположение): Российская Федерация, Новосибирская область, город Новосибирск, ул. Проточная, 104 (зона делового, общественного и коммерческого назначения (ОД-1)), - «индивидуальные жилые дома».

1.37. Мосину Ю. В. на условно разрешенный вид использования земельного участка в границах территории кадастрового квартала 54:35:063259 площадью 628 кв. м, расположенного по адресу (местоположение): Российская Федерация, Новосибирская область, город Новосибирск, ул. Янтарная, 81 (зона застройки жилыми домами смешанной этажности (Ж-1)), - «индивидуальные жилые дома».

1.38. Канавину К. В., Канавиной О. А., Архиповой Л. П. на условно разрешенный вид использования земельного участка в границах территории кадастрового квартала 54:35:042510 площадью 731 кв. м, расположенного по адресу (местоположение): Российская Федерация, Новосибирская область, город Новосибирск, ул. Кропоткина, 428 (зона застройки жилыми домами смешанной этажности (Ж-1)), - «индивидуальные жилые дома».

1.39. Ряшенцеву А. А. на условно разрешенный вид использования земельного участка с кадастровым номером 54:35:073480:22 площадью 786 кв. м, расположенного по адресу (местоположение): Российская Федерация, Новосибирская область, город Новосибирск, ул. Толстого, 341, и объекта капитального строительства (зона застройки жилыми домами смешанной этажности (Ж-1)) - «индивидуальные жилые дома».

1.40. Обществу с ограниченной ответственностью «Спорткомплекс «Сосновый бор» на условно разрешенный вид использования земельного участка в границах территории кадастрового квартала 54:35:041691 площадью 10089 кв. м, расположенного по адресу (местоположение): Российская Федерация, Новосибирская область, город Новосибирск, ул. Окружная (зона озеленения (Р-2)), - «физкультурно-спортивные, оздоровительные объекты, в том числе спортивные комплексы, залы, катки, бассейны, фитнес-центры; автономные источники теплоснабжения».

1.41. Яковлеву А. И. на условно разрешенный вид использования земельно-

го участка в границах территории кадастрового квартала 54:35:021640 площадью 479 кв. м, расположенного по адресу (местоположение): Российская Федерация, Новосибирская область, город Новосибирск, ул. Сургутская, 70 (зона застройки жилыми домами смешанной этажности (Ж-1)), - «индивидуальные жилые дома».

2. Комиссии по подготовке проекта правил землепользования и застройки города Новосибирска провести 24.12.2015 в 16.00 час. публичные слушания по адресу: 630091, г. Новосибирск, Красный проспект, 50, кабинет 409.

3. Определить местонахождение комиссии по подготовке проекта правил землепользования и застройки города Новосибирска по адресу: 630091, г. Новосибирск, Красный проспект, 50, кабинет 501, адрес электронной почты: EShinkina@admnsk.ru, контактный телефон 227-50-98.

4. Предложить гражданам, проживающим в пределах соответствующей территориальной зоны, правообладателям земельных участков, имеющих общие границы с земельным участком, применительно к которому запрашивается разрешение, правообладателям объектов капитального строительства, расположенных на земельных участках, имеющих общие границы с земельным участком, применительно к которому запрашивается разрешение, и правообладателям помещений, являющихся частью объекта капитального строительства, применительно к которому запрашивается разрешение, не позднее пяти дней до даты проведения публичных слушаний направить в комиссию по подготовке проекта правил землепользования и застройки города Новосибирска свои предложения по вынесенным на публичные слушания вопросам предоставления разрешений на условно разрешенный вид использования земельного участка или объекта капитального строительства. Предложения по вопросам, вынесенным на слушания, могут быть представлены в комиссию по подготовке проекта правил землепользования и застройки города Новосибирска по истечении указанного срока, но не позднее трех дней со дня проведения слушаний, указанные предложения не подлежат анализу экспертами, но могут быть учтены при принятии решения по вопросам, вынесенным на слушания.

5. Департаменту строительства и архитектуры мэрии города Новосибирска разместить постановление на официальном сайте города Новосибирска в информационно-телекоммуникационной сети «Интернет».

6. Департаменту информационной политики мэрии города Новосибирска обеспечить опубликование постановления.

7. Контроль за исполнением постановления возложить на заместителя мэра города Новосибирска - начальника департамента строительства и архитектуры мэрии города Новосибирска.

Мэр города Новосибирска

А. Е. Локоть

МЭРИЯ ГОРОДА НОВОСИБИРСКА

ПОСТАНОВЛЕНИЕ

От 08.12.2015

№ 7032

О подготовке проекта межевания территории квартала 01-02 в границах проекта планировки центральной части города Новосибирска

В целях подготовки документации по планировке территории города Новосибирска, в соответствии с Градостроительным кодексом Российской Федерации, Федеральным законом от 06.10.2003 № 131-ФЗ «Об общих принципах организации местного самоуправления в Российской Федерации», решением Совета депутатов города Новосибирска от 21.05.2008 № 966 «О Порядке подготовки документации по планировке территории города Новосибирска», постановлением мэрии города Новосибирска от 30.10.2013 № 10239 «Об утверждении проекта планировки центральной части города Новосибирска», руководствуясь Уставом города Новосибирска, ПОСТАНОВЛЯЮ:

1. Подготовить проект межевания территории квартала 01-02 в границах проекта планировки центральной части города Новосибирска согласно схеме (приложение 1).

2. Определить содержание документации по проекту межевания территории квартала 01-02 в границах проекта планировки центральной части города Новосибирска (приложение 2).

3. Установить срок подготовки документации по проекту межевания территории квартала 01-02 в границах проекта планировки центральной части города Новосибирска с учетом необходимых согласований и проведения публичных слушаний – до конца 2016 года.

4. Предложить физическим и юридическим лицам в течение тридцати дней со дня официального опубликования постановления представить предложения о порядке, сроках подготовки и содержании проекта межевания территории квартала 01-02 в границах проекта планировки центральной части города Новосибирска в департамент строительства и архитектуры мэрии города Новосибирска по адресу: Российская Федерация, Новосибирская область, город Новосибирск, Красный проспект, 50, кабинет 409а, почтовый индекс: 630091.

5. Департаменту строительства и архитектуры мэрии города Новосибирска:

5.1. В течение трех дней со дня издания постановления разместить постановление на официальном сайте города Новосибирска в информационно-телекоммуникационной сети «Интернет».

5.2. Со дня официального опубликования постановления осуществить прием и регистрацию предложений физических и юридических лиц о порядке, сроках подготовки и содержании проекта межевания территории квартала 01-02 в границах проекта планировки центральной части города Новосибирска.

5.3. В течение тридцати дней со дня окончания срока приема предложений о подготовке проекта межевания территории с учетом предложений физических и

юридических лиц осуществить разработку и утверждение задания на подготовку документации по проекту межевания территории квартала 01-02 в границах проекта планировки центральной части города Новосибирска.

6. Департаменту информационной политики мэрии города Новосибирска в течение трех дней со дня издания постановления обеспечить опубликование постановления.

7. Контроль за исполнением постановления возложить на заместителя мэра города Новосибирска – начальника департамента строительства и архитектуры мэрии города Новосибирска.

Мэр города Новосибирска

А. Е. Локоть

СОДЕРЖАНИЕ

документации по проекту межевания территории квартала 01-02 в границах
проекта планировки центральной части города Новосибирска

Проект межевания территории включает в себя чертежи межевания территории, на которых отображаются:

1. Красные линии, утвержденные в составе проекта планировки территории.
2. Линии отступа от красных линий в целях определения места допустимого размещения зданий, строений, сооружений.
3. Границы образуемых и изменяемых земельных участков на кадастровом плане территории, условные номера образуемых земельных участков.
4. Границы территорий объектов культурного наследия.
5. Границы зон с особыми условиями использования территорий.
6. Границы зон действия публичных сервитутов.

В проекте межевания территории также должны быть указаны:

1. Площадь образуемых и изменяемых земельных участков и их частей.
 2. образуемые земельные участки, которые после образования будут относиться к территориям общего пользования или имуществу общего пользования.
 3. Вид разрешенного использования образуемых земельных участков в соответствии с проектом планировки территории.
-

МЭРИЯ ГОРОДА НОВОСИБИРСКА

ПОСТАНОВЛЕНИЕ

От 08.12.2015

№ 7033

О назначении публичных слушаний по проекту постановления мэрии города Новосибирска «Об утверждении проекта межевания застроенной территории в границах пер. 2-го Станиславского, ул. Тихвинской в Ленинском районе, в границах проекта планировки территории, ограниченной улицами Станиславского, Титова и Связистов и перспективной городской магистралью, в Ленинском районе»

В целях выявления и учета мнения и интересов жителей города Новосибирска по проекту постановления мэрии города Новосибирска «Об утверждении проекта межевания застроенной территории в границах пер. 2-го Станиславского, ул. Тихвинской в Ленинском районе, в границах проекта планировки территории, ограниченной улицами Станиславского, Титова и Связистов и перспективной городской магистралью, в Ленинском районе», в соответствии с Градостроительным кодексом Российской Федерации, Федеральным законом от 06.10.2003 № 131-ФЗ «Об общих принципах организации местного самоуправления в Российской Федерации», решением городского Совета Новосибирска от 25.04.2007 № 562 «О Положении о публичных слушаниях в городе Новосибирске», постановлением мэрии города Новосибирска от 22.06.2015 № 4206 «Об утверждении проекта планировки территории, ограниченной улицами Станиславского, Титова и Связистов и перспективной городской магистралью, в Ленинском районе», договором о развитии застроенной территории от 12.09.2014 № 27, руководствуясь Уставом города Новосибирска, ПОСТАНОВЛЯЮ:

1. Назначить публичные слушания по проекту постановления мэрии города Новосибирска «Об утверждении проекта межевания застроенной территории в границах пер. 2-го Станиславского, ул. Тихвинской в Ленинском районе, в границах проекта планировки территории, ограниченной улицами Станиславского, Титова и Связистов и перспективной городской магистралью, в Ленинском районе» (приложение).

2. Провести 14.01.2016 в 10.00 час. публичные слушания в здании администрации Ленинского района города Новосибирска (Российская Федерация, Новосибирская область, город Новосибирск, ул. Станиславского, 6а).

3. Создать организационный комитет по подготовке и проведению публичных слушаний (далее – организационный комитет) в следующем составе:

Бакулова Екатерина Ивановна	–	начальник отдела градостроительной подготовки территорий Главного управления архитектуры и градостроительства мэрии города Новосибирска;
Галимова Ольга Лингвинстоновна	–	начальник отдела планировки территории города Главного управления архитектуры и градостроительства мэрии города Новосибирска;
Демченко Татьяна Юрьевна	–	главный специалист отдела градостроительной подготовки территорий Главного управления архитектуры и градостроительства мэрии города Новосибирска;
Игнатъева Антонида Ивановна	–	начальник Главного управления архитектуры и градостроительства мэрии города Новосибирска;
Ишуткина Антонина Геннадьевна	–	главный специалист отдела планировки территории города Главного управления архитектуры и градостроительства мэрии города Новосибирска;
Клемешов Олег Петрович	–	глава администрации Ленинского района города Новосибирска;
Колеснева Екатерина Анатольевна	–	инженер 1 категории отдела градостроительной подготовки территорий Главного управления архитектуры и градостроительства мэрии города Новосибирска;
Кучинская Ольга Владимировна	–	главный специалист отдела планировки территории города Главного управления архитектуры и градостроительства мэрии города Новосибирска;
Позднякова Елена Викторовна	–	заместитель начальника Главного управления архитектуры и градостроительства мэрии города Новосибирска;
Столбов Виталий Николаевич	–	заместитель начальника Главного управления архитектуры и градостроительства мэрии города Новосибирска;
Фефелов Владимир Васильевич	–	заместитель начальника департамента строительства и архитектуры мэрии города Новосибирска – главный архитектор города.

4. Определить местонахождение организационного комитета по адресу: Российская Федерация, Новосибирская область, город Новосибирск, Красный проспект, 50, кабинет 409а, почтовый индекс: 630091, адрес электронной почты: eba-kulova@admnsk.ru, контактный телефон 227-54-58.

5. Предложить жителям города Новосибирска не позднее пяти дней до даты проведения публичных слушаний направить в организационный комитет свои пред-

ложения по вынесенному на публичные слушания проекту постановления мэрии города Новосибирска «Об утверждении проекта межевания застроенной территории в границах пер. 2-го Станиславского, ул. Тихвинской в Ленинском районе, в границах проекта планировки территории, ограниченной улицами Станиславского, Титова и Связистов и перспективной городской магистралью, в Ленинском районе». Предложения по проекту, вынесенному на публичные слушания, могут быть представлены в организационный комитет по истечении указанного срока, но не позднее трех дней со дня проведения публичных слушаний, указанные предложения не подлежат анализу экспертами, но могут быть учтены при доработке проекта.

6. Организационному комитету организовать мероприятия, предусмотренные частью 5 статьи 28 Градостроительного кодекса Российской Федерации, для доведения до жителей города информации о проекте межевания застроенной территории в границах пер. 2-го Станиславского, ул. Тихвинской в Ленинском районе, в границах проекта планировки территории, ограниченной улицами Станиславского, Титова и Связистов и перспективной городской магистралью, в Ленинском районе.

7. Возложить на Фефелова Владимира Васильевича, заместителя начальника департамента строительства и архитектуры мэрии города Новосибирска – главного архитектора города, ответственность за организацию и проведение первого заседания организационного комитета.

8. Департаменту строительства и архитектуры мэрии города Новосибирска разместить постановление и информационное сообщение о проведении публичных слушаний на официальном сайте города Новосибирска в информационно-телекоммуникационной сети «Интернет».

9. Департаменту информационной политики мэрии города Новосибирска обеспечить опубликование постановления и информационного сообщения о проведении публичных слушаний.

10. Контроль за исполнением постановления возложить на заместителя мэра города Новосибирска – начальника департамента строительства и архитектуры мэрии города Новосибирска.

Мэр города Новосибирска

А. Е. Локоть

Приложение
к постановлению мэрии
города Новосибирска
от 08.12.2015 № 7033

Проект постановления мэрии
города Новосибирска

Об утверждении проекта межевания застроенной территории в границах пер. 2-го Станиславского, ул. Тихвинской в Ленинском районе, в границах проекта планировки территории, ограниченной улицами Станиславского, Титова и Связистов и перспективной городской магистралью, в Ленинском районе

В целях определения местоположения границ образуемых и изменяемых земельных участков, с учетом протокола публичных слушаний и заключения о результатах публичных слушаний, в соответствии с Градостроительным кодексом Российской Федерации, решением Совета депутатов города Новосибирска от 21.05.2008 № 966 «О Порядке подготовки документации по планировке территории города Новосибирска», постановлением мэрии города Новосибирска от 22.06.2015 № 4206 «Об утверждении проекта планировки территории, ограниченной улицами Станиславского, Титова и Связистов и перспективной городской магистралью, в Ленинском районе», договором о развитии застроенной территории от 12.09.2014 № 27, руководствуясь Уставом города Новосибирска, ПОСТАНОВЛЯЮ:

1. Утвердить проект межевания застроенной территории в границах пер. 2-го Станиславского, ул. Тихвинской в Ленинском районе, в границах проекта планировки территории, ограниченной улицами Станиславского, Титова и Связистов и перспективной городской магистралью, в Ленинском районе (приложение).

2. Департаменту строительства и архитектуры мэрии города Новосибирска разместить постановление на официальном сайте города Новосибирска в информационно-телекоммуникационной сети «Интернет».

3. Департаменту информационной политики мэрии города Новосибирска в течение семи дней со дня издания постановления обеспечить опубликование постановления.

4. Контроль за исполнением постановления возложить на заместителя мэра города Новосибирска – начальника департамента строительства и архитектуры мэрии города Новосибирска.

Мэр города Новосибирска

А. Е. Локоть

Приложение
к постановлению мэрии
города Новосибирска
от _____ № _____

ПРОЕКТ

межевания застроенной территории в границах пер. 2-го Станиславского,
ул. Тихвинской в Ленинском районе, в границах проекта планировки
территории, ограниченной улицами Станиславского, Титова
и Связистов и перспективной городской магистралью,
в Ленинском районе

Чертеж межевания территории с отображением красных линий, утвержденных в составе проекта планировки территории, линий отступа от красных линий в целях определения места допустимого размещения зданий, строений, сооружений, границ образуемых и изменяемых земельных участков на кадастровом плане территории, условных номеров образуемых земельных участков, границ территорий объектов культурного наследия, границ зон с особыми условиями использования территорий, границ зон действия публичных сервитутов (приложение).

МЭРИЯ ГОРОДА НОВОСИБИРСКА

ПОСТАНОВЛЕНИЕ

От 08.12.2015

№ 7037

О назначении публичных слушаний по проекту постановления мэрии города Новосибирска «Об утверждении проекта межевания застроенной территории в границах ул. Тихвинской, ул. Степной в Ленинском районе, в границах проекта планировки территории, ограниченной улицами Станиславского, Титова и Связистов и перспективной городской магистралью, в Ленинском районе»

В целях выявления и учета мнения и интересов жителей города Новосибирска по проекту постановления мэрии города Новосибирска «Об утверждении проекта межевания застроенной территории в границах ул. Тихвинской, ул. Степной в Ленинском районе, в границах проекта планировки территории, ограниченной улицами Станиславского, Титова и Связистов и перспективной городской магистралью, в Ленинском районе», в соответствии с Градостроительным кодексом Российской Федерации, Федеральным законом от 06.10.2003 № 131-ФЗ «Об общих принципах организации местного самоуправления в Российской Федерации», решением городского Совета Новосибирска от 25.04.2007 № 562 «О Положении о публичных слушаниях в городе Новосибирске», постановлением мэрии города Новосибирска от 22.06.2015 № 4206 «Об утверждении проекта планировки территории, ограниченной улицами Станиславского, Титова и Связистов и перспективной городской магистралью, в Ленинском районе», договором о развитии застроенной территории от 19.05.2014 № 22, руководствуясь Уставом города Новосибирска, ПОСТАНОВЛЯЮ:

1. Назначить публичные слушания по проекту постановления мэрии города Новосибирска «Об утверждении проекта межевания застроенной территории в границах ул. Тихвинской, ул. Степной в Ленинском районе, в границах проекта планировки территории, ограниченной улицами Станиславского, Титова и Связистов и перспективной городской магистралью, в Ленинском районе» (приложение).

2. Провести 14.01.2016 в 11.00 час. публичные слушания в здании администрации Ленинского района города Новосибирска (Российская Федерация, Новосибирская область, город Новосибирск, ул. Станиславского, 6а).

3. Создать организационный комитет по подготовке и проведению публичных слушаний (далее – организационный комитет) в следующем составе:

- | | | |
|-------------------------------------|---|--|
| Бакулова Екатерина
Ивановна | – | начальник отдела градостроительной подготовки территорий Главного управления архитектуры и градостроительства мэрии города Новосибирска; |
| Галимова Ольга Лин-
гвинстоновна | – | начальник отдела планировки территории города Главного управления архитектуры и градостроительства мэрии города Новосибирска; |
| Демченко Татьяна
Юрьевна | – | главный специалист отдела градостроительной подготовки территорий Главного управления архитектуры и градостроительства мэрии города Новосибирска; |
| Игнатъева Антонида
Ивановна | – | начальник Главного управления архитектуры и градостроительства мэрии города Новосибирска; |
| Ишуткина Антонина
Геннадьевна | – | главный специалист отдела планировки территории города Главного управления архитектуры и градостроительства мэрии города Новосибирска; |
| Клемешов Олег
Петрович | – | глава администрации Ленинского района города Новосибирска; |
| Колеснева Екатерина
Анатольевна | – | инженер 1 категории отдела градостроительной подготовки территорий Главного управления архитектуры и градостроительства мэрии города Новосибирска; |
| Кучинская Ольга
Владимировна | – | главный специалист отдела планировки территории города Главного управления архитектуры и градостроительства мэрии города Новосибирска; |
| Позднякова Елена
Викторовна | – | заместитель начальника Главного управления архитектуры и градостроительства мэрии города Новосибирска; |
| Столбов Виталий
Николаевич | – | заместитель начальника Главного управления архитектуры и градостроительства мэрии города Новосибирска; |
| Фефелов Владимир
Васильевич | – | заместитель начальника департамента строительства и архитектуры мэрии города Новосибирска – главный архитектор города. |

4. Определить местонахождение организационного комитета по адресу: Российская Федерация, Новосибирская область, город Новосибирск, Красный проспект, 50, кабинет 409а, почтовый индекс: 630091, адрес электронной почты: eba-kulova@admnsk.ru, контактный телефон 227-54-58.

5. Предложить жителям города Новосибирска не позднее пяти дней до даты проведения публичных слушаний направить в организационный комитет свои предложения по вынесенному на публичные слушания проекту постановления мэрии города Новосибирска «Об утверждении проекта межевания застроенной территории в границах ул. Тихвинской, ул. Степной в Ленинском районе, в границах проекта планировки территории, ограниченной улицами Станиславского, Титова и Связистов и перспективной городской магистралью, в Ленинском районе». Предложения по проекту, вынесенному на публичные слушания, могут быть представлены в организационный комитет по истечении указанного срока, но не позднее трех дней со дня проведения публичных слушаний, указанные предложения не подлежат анализу экспертами, но могут быть учтены при доработке проекта.

6. Организационному комитету организовать мероприятия, предусмотренные частью 5 статьи 28 Градостроительного кодекса Российской Федерации, для доведения до жителей города информации о проекте межевания застроенной территории в границах ул. Тихвинской, ул. Степной в Ленинском районе, в границах проекта планировки территории, ограниченной улицами Станиславского, Титова и Связистов и перспективной городской магистралью, в Ленинском районе.

7. Возложить на Фефелова Владимира Васильевича, заместителя начальника департамента строительства и архитектуры мэрии города Новосибирска – главного архитектора города, ответственность за организацию и проведение первого заседания организационного комитета.

8. Департаменту строительства и архитектуры мэрии города Новосибирска разместить постановление и информационное сообщение о проведении публичных слушаний на официальном сайте города Новосибирска в информационно-телекоммуникационной сети «Интернет».

9. Департаменту информационной политики мэрии города Новосибирска обеспечить опубликование постановления и информационного сообщения о проведении публичных слушаний.

10. Контроль за исполнением постановления возложить на заместителя мэра города Новосибирска – начальника департамента строительства и архитектуры мэрии города Новосибирска.

Мэр города Новосибирска

А. Е. Локоть

Приложение
к постановлению мэрии
города Новосибирска
от 08.12.2015 № 7037

Проект постановления мэрии
города Новосибирска

Об утверждении проекта межевания застроенной территории в границах ул. Тихвинской, ул. Степной в Ленинском районе, в границах проекта планировки территории, ограниченной улицами Станиславского, Титова и Связистов и перспективной городской магистралью, в Ленинском районе

В целях определения местоположения границ образуемых и изменяемых земельных участков, с учетом протокола публичных слушаний и заключения о результатах публичных слушаний, в соответствии с Градостроительным кодексом Российской Федерации, решением Совета депутатов города Новосибирска от 21.05.2008 № 966 «О Порядке подготовки документации по планировке территории города Новосибирска», постановлением мэрии города Новосибирска от 22.06.2015 № 4206 «Об утверждении проекта планировки территории, ограниченной улицами Станиславского, Титова и Связистов и перспективной городской магистралью, в Ленинском районе», договором о развитии застроенной территории от 12.09.2014 № 27, руководствуясь Уставом города Новосибирска, ПОСТАНОВЛЯЮ:

1. Утвердить проект межевания застроенной территории в границах ул. Тихвинской, ул. Степной в Ленинском районе, в границах проекта планировки территории, ограниченной улицами Станиславского, Титова и Связистов и перспективной городской магистралью, в Ленинском районе (приложение).

2. Департаменту строительства и архитектуры мэрии города Новосибирска разместить постановление на официальном сайте города Новосибирска в информационно-телекоммуникационной сети «Интернет».

3. Департаменту информационной политики мэрии города Новосибирска в течение семи дней со дня издания постановления обеспечить опубликование постановления.

4. Контроль за исполнением постановления возложить на заместителя мэра города Новосибирска – начальника департамента строительства и архитектуры мэрии города Новосибирска.

Мэр города Новосибирска

А. Е. Локоть

Приложение
к постановлению мэрии
города Новосибирска
от _____ № _____

ПРОЕКТ

межевания застроенной территории в границах ул. Тихвинской, ул. Степной
в Ленинском районе, в границах проекта планировки территории,
ограниченной улицами Станиславского, Титова и Связистов
и перспективной городской магистралью,
в Ленинском районе.

Чертеж межевания территории с отображением красных линий, утвержденных в составе проекта планировки территории, линий отступа от красных линий в целях определения места допустимого размещения зданий, строений, сооружений, границ образуемых и изменяемых земельных участков на кадастровом плане территории, условных номеров образуемых земельных участков, границ территорий объектов культурного наследия, границ зон с особыми условиями использования территорий, границ зон действия публичных сервитутов (приложение).

МЭРИЯ ГОРОДА НОВОСИБИРСКА

ПОСТАНОВЛЕНИЕ

От 08.12.215

№ 7047

О подготовке проекта межевания территории квартала 31 в границах проекта планировки территории, ограниченной границей города Новосибирска, полосой отвода железной дороги, границей Первомайского района, в Советском районе

В целях подготовки документации по планировке территории города Новосибирска, в соответствии с Градостроительным кодексом Российской Федерации, Федеральным законом от 06.10.2003 № 131-ФЗ «Об общих принципах организации местного самоуправления в Российской Федерации», решением Совета депутатов города Новосибирска от 21.05.2008 № 966 «О Порядке подготовки документации по планировке территории города Новосибирска», постановлением мэрии города Новосибирска от 21.09.2012 № 9615 «Об утверждении проекта планировки территории, ограниченной границей города Новосибирска, полосой отвода железной дороги, границей Первомайского района, в Советском районе», руководствуясь Уставом города Новосибирска, ПОСТАНОВЛЯЮ:

1. Подготовить проект межевания территории квартала 31 в границах проекта планировки территории, ограниченной границей города Новосибирска, полосой отвода железной дороги, границей Первомайского района, в Советском районе согласно схеме (приложение 1).

2. Определить содержание документации по проекту межевания территории квартала 31 в границах проекта планировки территории, ограниченной границей города Новосибирска, полосой отвода железной дороги, границей Первомайского района, в Советском районе (приложение 2).

3. Установить срок подготовки документации по проекту межевания территории квартала 31 в границах проекта планировки территории, ограниченной границей города Новосибирска, полосой отвода железной дороги, границей Первомайского района, в Советском районе с учетом необходимых согласований и проведения публичных слушаний – до конца 2016 года.

4. Предложить физическим и юридическим лицам в течение тридцати дней со дня официального опубликования постановления представить предложения о порядке, сроках подготовки и содержании проекта межевания территории квартала 31 в границах проекта планировки территории, ограниченной границей города Новосибирска, полосой отвода железной дороги, границей Первомайского района, в Советском районе в департамент строительства и архитектуры мэрии города Новосибирска по адресу: Российская Федерация, Новосибирская область, город Новосибирск, Красный проспект, 50, кабинет 409а, почтовый индекс: 630091.

5. Департаменту строительства и архитектуры мэрии города Новосибирска:

5.1. В течение трех дней со дня издания постановления разместить постановле-

ние на официальном сайте города Новосибирска в информационно-телекоммуникационной сети «Интернет».

5.2. Со дня официального опубликования постановления осуществить прием и регистрацию предложений физических и юридических лиц о порядке, сроках подготовки и содержании проекта межевания территории квартала 31 в границах проекта планировки территории, ограниченной границей города Новосибирска, полосой отвода железной дороги, границей Первомайского района, в Советском районе.

5.3. В течение тридцати дней со дня окончания срока приема предложений о подготовке проекта межевания территории с учетом предложений физических и юридических лиц осуществить разработку и утверждение задания на подготовку документации по проекту межевания территории квартала 31 в границах проекта планировки территории, ограниченной границей города Новосибирска, полосой отвода железной дороги, границей Первомайского района, в Советском районе.

6. Департаменту информационной политики мэрии города Новосибирска в течение трех дней со дня издания постановления обеспечить опубликование постановления.

7. Контроль за исполнением постановления возложить на заместителя мэра города Новосибирска – начальника департамента строительства и архитектуры мэрии города Новосибирска.

Мэр города Новосибирска

А. Е. Локоть

СОДЕРЖАНИЕ

документации по проекту межевания территории квартала 31 в границах проекта планировки территории, ограниченной границей города Новосибирска, полосой отвода железной дороги, границей Первомайского района, в Советском районе

Проект межевания территории включает в себя чертежи межевания территории, на которых отображаются:

1. Красные линии, утвержденные в составе проекта планировки территории.
2. Линии отступа от красных линий в целях определения места допустимого размещения зданий, строений, сооружений.
3. Границы образуемых и изменяемых земельных участков на кадастровом плане территории, условные номера образуемых земельных участков.
4. Границы территорий объектов культурного наследия.
5. Границы зон с особыми условиями использования территорий.
6. Границы зон действия публичных сервитутов.

В проекте межевания территории также должны быть указаны:

1. Площадь образуемых и изменяемых земельных участков и их частей.
 2. образуемые земельные участки, которые после образования будут относиться к территориям общего пользования или имуществу общего пользования.
 3. Вид разрешенного использования образуемых земельных участков в соответствии с проектом планировки территории.
-

МЭРИЯ ГОРОДА НОВОСИБИРСКА

ПОСТАНОВЛЕНИЕ

От 08.12.2015

№ 7053

О Порядке деятельности общественных кладбищ и крематориев на территории города Новосибирска

В соответствии с Федеральными законами от 12.01.96 № 8-ФЗ «О погребении и похоронном деле», от 06.10.2003 № 131-ФЗ «Об общих принципах организации местного самоуправления в Российской Федерации», Законом Новосибирской области от 15.06.2004 № 189-ОЗ «О семейных (родовых) захоронениях на территории Новосибирской области», руководствуясь Уставом города Новосибирска, ПОСТАНОВЛЯЮ:

1. Определить Порядок деятельности общественных кладбищ и крематориев на территории города Новосибирска (приложение).
2. Департаменту земельных и имущественных отношений мэрии города Новосибирска разместить постановление на официальном сайте города Новосибирска в информационно-телекоммуникационной сети «Интернет».
3. Департаменту информационной политики мэрии города Новосибирска обеспечить опубликование постановления.
4. Контроль за исполнением постановления возложить на начальника департамента земельных и имущественных отношений мэрии города Новосибирска.

Мэр города Новосибирска

А. Е. Локоть

ПОРЯДОК
деятельности общественных кладбищ и крематориев
на территории города Новосибирска

1. Общие положения

1.1. Порядок деятельности общественных кладбищ и крематориев на территории города Новосибирска (далее – Порядок) разработан в соответствии с Федеральными законами от 12.01.96 № 8-ФЗ «О погребении и похоронном деле», от 06.10.2003 № 131-ФЗ «Об общих принципах организации местного самоуправления в Российской Федерации», иными нормативными правовыми актами Российской Федерации, Новосибирской области, Уставом города Новосибирска.

1.2. Порядок регулирует устройство общественных кладбищ (далее – кладбища), крематориев на территории города Новосибирска, порядок погребения умерших, создания семейных (родовых) захоронений (далее – семейные захоронения), правила содержания мест погребения, посещения кладбищ, крематориев, порядок осуществления контроля за деятельностью кладбищ, крематориев.

1.3. Организацию ритуальных услуг и содержание мест захоронения, в том числе полномочия в области погребения и похоронного дела, осуществляет департамент земельных и имущественных отношений мэрии города Новосибирска (далее – департамент), специализированная служба по вопросам похоронного дела (далее – специализированная служба) в пределах предоставленных им полномочий.

1.4. Кладбища находятся в ведении мэрии города Новосибирска (далее – мэрия).

1.5. Крематории могут находиться в ведении мэрии.

2. Устройство кладбищ, крематориев

2.1. Кладбища, крематории подразделяются на функционально-территориальные зоны:

- входная зона;
- административно-хозяйственная зона;
- ритуальная зона;
- зона захоронений;
- санитарно-защитная зона;
- зона моральной защиты.

2.2. Организация функционально-территориальных зон кладбищ, крематориев осуществляется в соответствии с ГОСТ Р 53107-2008 «Услуги бытовые. Услуги ритуальные. Термины и определения», утвержденным приказом Федерального агент-

ства по техническому регулированию и метрологии от 18.12.2008 № 516-ст.

2.3. На кладбище допускается создание:

вероисповедальных участков, предназначенных для погребения умерших или погибших, принадлежащих к одной конфессии, с соблюдением соответствующих религиозных обрядов;

воинских участков, предназначенных для погребения умерших или погибших военнослужащих и граждан приравненных к ним категорий с соблюдением воинского обряда похорон;

участков, предназначенных для погребения умерших (погибших), имеющих особые заслуги перед государством и городом Новосибирском;

семейных захоронений;

стен скорби, предназначенных для захоронения урн с прахом умерших (пеплом после сожжения тел (останков) умерших).

2.4. В составе крематория предусматриваются группы помещений, установленные санитарными правилами и нормами.

2.5. Схематический план кладбища, крематория размещается на справочно-информационных стендах входной зоны кладбищ, крематориев.

2.6. Организация содержания и благоустройства кладбищ, крематориев, находящихся в ведении мэрии, обеспечивается департаментом в соответствии с нормативными правовыми актами Российской Федерации, Новосибирской области и муниципальными правовыми актами города Новосибирска.

3. Погребение умерших

3.1. Погребение умерших осуществляется в следующих формах: захоронение в гробу в землю, в склеп (наземный, подземный), захоронение кремированного праха в урне в нише стены скорби и иных формах, не запрещенных законодательством Российской Федерации.

3.2. Предоставление участка земли (ниши стены скорби) для погребения умершего осуществляется бесплатно специализированной службой на основании письменного заявления супруга, близкого родственника, иного родственника, законного представителя или иного лица, взявшего на себя обязанность осуществить погребение умершего (далее – лицо, взявшее на себя обязанность осуществить погребение умершего), с указанием даты захоронения.

С заявлением представляются следующие документы:

документ, удостоверяющий личность заявителя;

документы, удостоверяющие личность и подтверждающие полномочия представителя заявителя (в случае если с заявлением обращается представитель заявителя);

свидетельство о смерти;

справка о кремации (в случае захоронения урны с прахом);

паспорт семейного захоронения, оформленного в соответствии с абзацем вторым пункта 4.8 Порядка (в случае погребения на семейном захоронении).

3.3. Предоставление участка земли (ниши стены скорби) для погребения умер-

шего осуществляется в день регистрации в специализированной службе документов, предусмотренных пунктом 3.2 Порядка.

По результатам рассмотрения представленных документов заявителю выдается справка о предоставлении участка земли (ниши стены скорби) для погребения умершего согласно приложению 1 к Порядку.

3.4. Отказ в предоставлении участка земли (ниши стены скорби) для погребения умершего допускается в случае непредставления документов, предусмотренных пунктом 3.2 Порядка.

При наличии основания для отказа в предоставлении участка земли (ниши стены скорби) для погребения умершего заявитель незамедлительно информируется любым доступным способом.

3.5. Размер бесплатно предоставляемого участка земли для погребения умершего должен гарантировать погребение на этом же участке земли умершего супруга или близкого родственника.

3.6. Предоставленные участки земли для погребения умерших должны иметь следующие размеры:

3.6.1. Для захоронения в гробу:

на действующих кладбищах – 2,5 x 1,5 м;

на кладбищах, вводимых в эксплуатацию, – 2,5 x 2,0 м;

под погребение тела в гробу, с учетом будущего погребения на этом же участке земли умершего супруга или близкого родственника – 2,5 x 3 м.

По письменному заявлению супруга, близкого родственника, иного родственника, законного представителя или иного лица, взявшего на себя обязанность осуществить погребение умершего, на действующих кладбищах может быть предоставлен участок земли для погребения умершего меньшего размера, но не менее 2,0 x 1,0 м.

3.6.2. Для захоронения урны с прахом – 0,8 x 1,1 м.

3.6.3. Для погребения тела в гробу на участке земли для семейных захоронений в ряд:

три захоронения – 3,0 x 5,0 м;

четыре захоронения – 3,0 x 6,5 м;

пять и более захоронений – 3,0 x 8,0 м.

Для погребения тела в гробу на участке земли для семейных захоронений в склеп – 3,0 x 3,0 м.

3.7. Проходы между рядами предоставляемых участков земли для погребения умерших должны составлять не менее 0,5 м.

3.8. Погребение производится при наличии свидетельства о смерти, справки о кремации (в случае захоронения урны с прахом), справки о предоставлении участка земли (ниши стены скорби) для погребения умершего, предусмотренной пунктом 3.3 Порядка, паспорта семейного захоронения (в случае погребения на семейном захоронении).

3.9. Каждое захоронение регистрируется в день захоронения специализированной службой в книге регистрации захоронений согласно приложению 2 к Порядку.

ку. Формирование и сохранность книги регистрации захоронений обеспечиваются специализированной службой.

В течение 3 дней со дня регистрации захоронения в книге регистрации захоронений специализированная служба выдает лицу, взявшему на себя обязанность осуществить погребение умершего, удостоверение о захоронении (удостоверение о захоронении урны с прахом) согласно приложениям 3, 4 к Порядку. К удостоверению о захоронении (удостоверению о захоронении урны с прахом) прилагается план-схема захоронения (наименование кладбища, номер сектора, размер участка земли, предоставленного для погребения, номера соседних участков земли в соответствии с книгой регистрации захоронений), являющаяся неотъемлемой частью удостоверения о захоронении (удостоверения о захоронении урны с прахом).

3.10. Услуги крематориев предоставляются в соответствии с ГОСТ Р 53999-2010 «Услуги бытовые. Услуги крематориев. Общие технические условия», утвержденным приказом Федерального агентства по техническому регулированию и метрологии от 30.11.2010 № 581-ст.

3.11. Каждая кремация регистрируется в журнале регистрации кремаций согласно приложению 5 к Порядку. Формирование и сохранность журнала регистрации кремаций обеспечиваются организацией, в ведении которой находится крематорий.

В течение одного дня со дня регистрации кремации в журнале регистрации кремаций лицу, взявшему на себя обязанность осуществить погребение умершего, выдается справка о кремации согласно приложению 6 к Порядку.

3.12. Особенности погребения на участках, предусмотренных абзацами вторым – четвертым пункта 2.3 Порядка, определяются постановлением мэрии.

Особенности погребения на участках, предусмотренных абзацем пятым пункта 2.3 Порядка, определяются разделом 4 Порядка.

4. Порядок создания семейных захоронений

4.1. Для принятия решения о создании семейного захоронения гражданин представляет в департамент заявление о намерении создать семейное захоронение с указанием лиц, изъявивших желание быть погребенными на семейном захоронении.

С заявлением представляются следующие документы:

документ, удостоверяющий личность заявителя;

документы, удостоверяющие личность и подтверждающие полномочия представителя заявителя (в случае если с заявлением обращается представитель заявителя);

документы, подтверждающие степень родства лиц, изъявивших желание быть погребенными на семейном захоронении (свидетельство о рождении, свидетельство о браке и т. п.);

письменное согласие лиц, изъявивших желание быть погребенными на семейном захоронении.

4.2. Решение о создании семейного захоронения или об отказе в его создании принимается мэрией в течение 30 дней со дня регистрации документов, предусмотренных пунктом 4.1 Порядка.

4.3. Решение о создании семейного захоронения оформляется постановлением мэрии.

4.4. Отказ в создании семейного захоронения допускается по следующим основаниям:

непредставление документов, предусмотренных пунктом 4.1 Порядка;

заявитель выразил желание получить участок земли на кладбище, которое не входит в перечень кладбищ, определенный правовым актом мэрии, на которых могут быть предоставлены участки земли для создания семейных захоронений;

заявитель выразил желание получить участок земли, который не соответствует требованиям к размещению мест семейных захоронений, установленным нормативными правовыми актами Российской Федерации, Новосибирской области;

отсутствует свободный участок земли для создания семейного захоронения.

4.5. При наличии оснований для отказа в создании семейного захоронения, предусмотренного пунктом 4.4 Порядка, департамент письменно уведомляет гражданина, обратившегося с заявлением о намерении создать семейное захоронение, в течение 5 дней со дня принятия решения об отказе в создании семейного захоронения с указанием основания отказа.

Отказ в создании семейного захоронения не является препятствием для повторного обращения с заявлением о создании семейного захоронения.

4.6. Выбор секторов, предназначенных для размещения семейных захоронений на территориях кладбищ, осуществляется в соответствии с планировкой кладбища, с учетом особенностей рельефа местности, архитектурно-ландшафтной среды места захоронения, предельно допустимых экологических нагрузок на окружающую среду, а также в соответствии с санитарными правилами и нормами, иными требованиями законодательства и должен обеспечивать неопределенно долгий срок существования семейного захоронения.

4.7. Участки земли для создания семейных захоронений на кладбищах предоставляются под будущие погребения. Перечень кладбищ, на которых осуществляется предоставление участков земли для создания семейных захоронений, определяется постановлением мэрии.

4.8. Учет семейных захоронений на кладбищах осуществляется департаментом путем регистрации каждого семейного захоронения в книге регистрации семейных захоронений согласно приложению 7 к Порядку. Формирование и сохранность книги регистрации семейных захоронений обеспечиваются департаментом.

На каждое семейное захоронение департаментом оформляется паспорт семейного захоронения согласно приложению 8 к Порядку, выдаваемый лицу, которому в соответствии с правовым актом мэрии предоставлен участок земли для создания семейного захоронения (далее – лицо, ответственное за семейное захоронение). К паспорту семейного захоронения прилагается план-схема семейного захоронения (наименование кладбища, номер сектора, размеры участка земли, предостав-

ленного под семейное захоронение, номера соседних участков земли в соответствии с книгой регистрации семейных захоронений), являющаяся неотъемлемой частью паспорта семейного захоронения.

4.9. По заявлению лица, ответственного за семейное захоронение, может быть произведена перерегистрация семейного захоронения на супруга (супругу) или близкого родственника. Перерегистрация семейного захоронения осуществляется при наличии письменного согласия лица, на которое перерегистрируется семейное захоронение.

В случае смерти лица, ответственного за семейное захоронение, заявление о перерегистрации семейного захоронения может быть подано супругом (супругой) или одним из близких родственников умершего.

Перерегистрация семейного захоронения осуществляется департаментом в течение 30 дней с момента регистрации в департаменте заявления о перерегистрации семейного захоронения путем внесения соответствующих изменений в паспорт семейного захоронения.

5. Содержание мест погребения

5.1. После погребения умершего на участке земли, предоставленном для погребения умершего, лицом, ответственным за место захоронения, устанавливается надгробное сооружение.

5.2. Все работы на кладбищах, связанные с установкой (заменой) надгробных сооружений (памятников, надгробных оград, цоколей и других сооружений), производятся с предварительного письменного уведомления специализированной службы.

5.3. Установка (замена) надгробных сооружений подлежит регистрации специализированной службой в книге регистрации установки надгробных сооружений согласно приложению 9 к Порядку.

При установке (замене) надгробных сооружений на семейных захоронениях запись об установке (замене) надгробных сооружений производится также в паспорте семейного захоронения.

5.4. Установка надгробных сооружений допускается в границах участка земли, предоставленного для погребения умершего.

Устанавливаемые надгробные сооружения не должны иметь частей, выступающих за границы предоставленного участка земли или нависающих над ними.

5.5. Устанавливаемые надгробные сооружения не должны превышать по высоте 3,0 м.

5.6. На каждом надгробном холме или надгробном сооружении лицом, ответственным за место захоронения, размещается надгробный регистрационный знак в виде таблички с указанием фамилии, инициалов и даты погребения умершего, дат его рождения и смерти, а также номера участка, на котором произведено погребение.

5.7. Лицо, ответственное за место захоронения, обязано поддерживать числоту и порядок на месте захоронения, проводить своевременно ремонт надгробных со-

оружений и уход за могилой.

5.8. В отношении захоронений, находящихся в ненадлежащем состоянии, на которых отсутствуют сведения о погребенных и возраст которых составляет 15 и более лет, специализированная служба:

5.8.1. Организовывает осмотр состояния захоронения и надмогильного сооружения, по результатам которого составляет акт осмотра состояния захоронения и надмогильного сооружения согласно приложению 10 к Порядку.

5.8.2. Регистрирует захоронение и надмогильное сооружение в книге регистрации старых захоронений и надмогильных сооружений согласно приложению 11 к Порядку.

5.8.3. Выставляет на захоронении трафарет с предупреждением лица, ответственного за место захоронения, о необходимости приведения захоронения в надлежащее состояние.

6. Правила посещения кладбищ и крематориев

6.1. На территории кладбищ и крематориев посетители должны соблюдать общественный порядок и тишину.

6.2. Кладбища открыты для посещений ежедневно с мая по сентябрь с 9.00 до 19.00 часов и с октября по апрель с 9.00 до 17.00 часов.

Крематории открыты для посещений ежедневно с 9.00 до 19.00 часов.

Погребение умерших на кладбищах производится ежедневно с 10.00 до 17.00 часов.

6.3. На территории кладбищ и крематориев посетителям запрещается: нанесение вреда памятникам, оборудованию кладбища или крематория, засорение территории;

повреждение и уничтожение зеленых насаждений;

выгуливание животных;

ловля и уничтожение животных, птиц;

разведение костров, добыча песка и глины, резка дерна;

нахождение на территории кладбища или крематория после его закрытия;

копка ям для добычи грунта, оставление запасов строительных и других материалов;

оставление демонтированных надмогильных сооружений при их замене или осуществлении благоустройства на месте захоронения;

катание на велосипедах, мопедах, мотороллерах, мотоциклах, лыжах и санях.

6.4. По территориям кладбищ запрещается движение транспортных средств, за исключением случаев:

передвижения катафальных транспортных средств и сопровождающего транспорта, образующих похоронную процессию;

посещения мест захоронения;

установки (замены) надмогильных сооружений;

содержания и благоустройства кладбищ, сооружений, предназначенных для осу-

ществления погребения умерших.

Въезд транспортных средств на территории кладбищ является бесплатным.

6.5. Движение транспортных средств по территории кладбища осуществляется в соответствии со схемой движения и стоянок транспортных средств.

6.6. Правовым актом мэрии на кладбищах может быть введен специальный режим движения транспортных средств.

6.7. Лица, виновные в нарушении правил посещения кладбищ и крематориев, привлекаются к ответственности в соответствии с законодательством.

7. Контроль за деятельностью кладбищ, крематориев

7.1. Департамент организует контроль за соблюдением Порядка и принимает меры по устранению выявленных нарушений.

7.2. Общественный контроль за деятельностью в сфере похоронного дела осуществляет попечительский (наблюдательный) совет по вопросам похоронного дела, порядок формирования и полномочия которого определяются постановлением мэрии.

Приложение 1
к Порядку деятельности общественных
кладбищ и крематориев на территории
города Новосибирска

СПРАВКА
о предоставлении участка земли (ниши стены скорби)
для погребения умершего

На кладбище (крематории) _____
участок № _____; ряд _____; место _____
размер предоставляемого участка земли для погребения умершего _____
Ф. И. О. умершего _____
Свидетельство о смерти _____

Дата захоронения _____
Ф. И. О. заявителя _____

Подпись должностного лица _____

Дата _____

Приложение 3
к Порядку деятельности общественных
кладбищ и крематориев на территории
города Новосибирска

УДОСТОВЕРЕНИЕ
о захоронении

Удостоверение выдано гр-ну (гр-ке) _____
(фамилия, имя, отчество)

о регистрации захоронения _____
(фамилия, имя, отчество)

« ____ » _____ 20__ года
на _____
(наименование кладбища)

Сектор № _____, могила № _____

М. П. _____ Должностное лицо _____
(подпись, инициалы, фамилия)

« ____ » _____ 20__ года

Надгробие установлено и зарегистрировано « ____ » _____ 20__ года

(материал надгробия)

Размер надгробия согласован _____.

М. П. _____ Должностное лицо _____
(подпись, инициалы, фамилия)

Зарегистрировано захоронение в могилу № _____, сектор № _____

(фамилия, имя, отчество)

М. П. _____ Должностное лицо _____
(подпись, инициалы, фамилия)

« ____ » _____ 20__ года

Зарегистрировано захоронение урны с прахом _____
(фамилия, имя, отчество)

М. П. Должностное лицо _____
(подпись, инициалы, фамилия)

«__» _____ 20__ года
Телефон _____
Адрес _____

Приложение 4
к Порядку деятельности
общественных кладбищ
и крематориев на территории
города Новосибирска

УДОСТОВЕРЕНИЕ
о захоронении урны с прахом

Удостоверение выдано гр-ну (гр-ке) _____
(фамилия, имя, отчество)

о регистрации захоронения урны с прахом _____
(фамилия, имя, отчество)

на _____
(наименование кладбища)

«__» _____ 20__ года

Сектор № _____, могила № _____

Документ о кремации от «__» _____ 20__ года
в колумбарии № _____, ярус № _____, ниша № _____

Регистрационный номер кремации _____

М. П. _____ Должностное лицо _____
(подпись, инициалы, фамилия)

«__» _____ 20__ года

Надгробие установлено и зарегистрировано «__» _____ 20__ года

(материал надгробия)

Размер надгробия согласован _____.

М. П. _____ Должностное лицо _____
(подпись, инициалы, фамилия)

Зарегистрировано захоронение урны с прахом _____

_____ (фамилия, имя, отчество)

в колумбарии № _____, ярус № _____, ниша № _____

Документ о кремации от « ____ » _____ 20__ года

Регистрационный номер кремации _____

М. П. Должностное лицо _____
(подпись, инициалы, фамилия)

« ____ » _____ 20__ года

Телефон _____

Установлена и зарегистрирована плита, закрывающая нишу № _____,

колумбария № _____, ярус № _____

М. П. Должностное лицо _____
(подпись, инициалы, фамилия)

« ____ » _____ 20__ года

Телефон _____

Адрес _____

Приложение 5
к Порядку деятельности
общественных кладбищ
и крематориев на территории
города Новосибирска

ЖУРНАЛ
регистрации кремаций

№ п/п	Фамилия, имя, отчест во умершего	Кем, где, когда выдано свидетельство о смерти, его номер	Время проведения ритуала прощания (дата, часы, минуты), номер ритуального зала	Фамилия, имя, отчество оформляющего заказ
1	2	3	4	5

Приложение 6
к Порядку деятельности
общественных кладбищ
и крематориев на территории
города Новосибирска

Крематорий _____

СПРАВКА
о кремации

Тело умершего гр. _____
(фамилия, имя, отчество)
передано кремации « ___ » _____ 20__ г. ____ час. ____ мин.

Прах выдан для захоронения в городе _____
на _____

М. П. _____ Должностное лицо _____
(подпись, инициалы, фамилия)
« ___ » _____ 20__ г. Телефон: _____

Приложение 7
к Порядку деятельности общественных
кладбищ и крематориев на территории
города Новосибирска

город Новосибирск

Кладбище _____
(наименование)

Начата « ___ » _____ 20__ г.

Окончена « ___ » _____ 20__ г.

КНИГА
регистрации семейного (родового) захоронения

Номер и дата вневременной записи	Номер и дата акта мэрии города Новосибирска о создании семейного захоронения	Место нахождения семейного захоронения	Размер участка, предоставленного для создания семейного захоронения	Ф. И. О. лица, которому предоставлен участок (перерегистрирован)	Паспортные данные, место регистрации, контакты, телефоны лица, которому предоставлен (перерегистрирован) участок для создания семейного захоронения	Номер паспорта семейства, дата выдачи	Данные о произведенных погребениях								
							Ф. И. О. умершего	Возраст умершего	Дата смерти	Номер свидетельства о смерти, выданного ЗАГСом	Наименование ЗАГСа, выданного	Дата погребения	Документ о кремации (дата и номер)	Регистративный номер кремации	
1	2	3	4	5	6	7	8	9	10	11	12	13	14	15	16

Приложение 8
к Порядку деятельности общественных
кладбищ и крематориев на территории
города Новосибирска

ПАСПОРТ
семейного (родового) захоронения

Обложка

Паспорт
семейного (родового) захоронения

Выдан гр-ну (гр-ке) _____

(фамилия, имя, отчество)

о создании семейного (родового) захоронения на основании правового акта
мэрии города Новосибирска от «__» _____ 20__ года № _____
на кладбище _____

Сектор № _____ Могила № _____

М. П.

«__» _____ 20__ года Должностное лицо _____

(подпись, фамилия, инициалы)

Произведено погребение _____
(фамилия, имя, отчество)
«__» _____ 2__ года, о чем сделана запись в книге регистрации
семейного (родового) захоронения номер _____
М. П.
«__» _____ 20__ года Должностное лицо _____
(подпись, фамилия, инициалы)
установлено и зарегистрировано «__» _____ 20__ года

(материал надгробия)
Размер надгробия согласован _____
М. П.
«__» _____ 20__ года Должностное лицо _____
(подпись, фамилия, инициалы)

Произведено погребение _____
(фамилия, имя, отчество)
«__» _____ 20__ года, о чем сделана запись в книге регистрации
семейного (родового) захоронения номер _____
М. П.
«__» _____ 20__ года Должностное лицо _____
(подпись, фамилия, инициалы)
установлено и зарегистрировано «__» _____ 20__ года

(материал надгробия)
Размер надгробия согласован _____
М. П.
«__» _____ 20__ года Должностное лицо _____
(подпись, фамилия, инициалы)

Произведено погребение _____
(фамилия, имя, отчество)
«__» _____ 20__ года, о чем сделана запись в книге регистрации
семейного (родового) захоронения номер _____
М. П.
«__» _____ 20__ года Должностное лицо _____
(подпись, фамилия, инициалы)
установлено и зарегистрировано «__» _____ 20__ года

(материал надгробия)
Размер надгробия согласован _____.
М. П.
«__» _____ 20__ года Должностное лицо _____
(подпись, фамилия, инициалы)

Произведено погребение _____
(фамилия, имя, отчество)
«__» _____ 20__ года, о чем сделана запись в книге регистрации
семейного (родового) захоронения номер _____
М. П.
«__» _____ 20__ года Должностное лицо _____
(подпись, фамилия, инициалы)
установлено и зарегистрировано «__» _____ 20__ года

(материал надгробия)
Размер надгробия согласован _____.
М. П.
«__» _____ 20__ года Должностное лицо _____
(подпись, фамилия, инициалы)

Произведено погребение _____
(фамилия, имя, отчество)
«__» _____ 20__ года, о чем сделана запись в книге регистрации
семейного (родового) захоронения номер _____
М. П.
«__» _____ 20__ года Должностное лицо _____
(подпись, фамилия, инициалы)
установлено и зарегистрировано «__» _____ 20__ года

(материал надгробия)
Размер надгробия согласован _____.
М. П.
«__» _____ 20__ года Должностное лицо _____
(подпись, фамилия, инициалы)

На основании _____
(вид и реквизиты документа)
семейное (родовое) захоронение перерегистрировано на _____

(фамилия, имя, отчество)
о чем сделана запись в книге регистрации семейного (родового) захоронения
номер _____
М. П.
«__» _____ 20__ года Должностное лицо _____
(подпись, фамилия, инициалы)

На основании _____
(вид и реквизиты документа)
семейное (родовое) захоронение перерегистрировано на _____

(фамилия, имя, отчество)
о чем сделана запись в книге регистрации семейного (родового) захоронения
номер _____
М. П.
«__» _____ 20__ года Должностное лицо _____
(подпись, фамилия, инициалы)

Прочие сведения о семейном (родовом) захоронении

Приложение 9
к Порядку деятельности общественных
кладбищ и крематориев на территории
города Новосибирска

город Новосибирск

Кладбище _____
(наименование)

Начата « ____ » _____ 20 ____ г.
Окончена « ____ » _____ 20 ____ г.

КНИГА
регистрации установок намогильных сооружений

№ п/п.	Фамилия, имя, отчество погребенного (погребенной)	Дата установки	Номер сектора	Номер могилы	Номер стены скорби	Номер яруса	Номер ниши	Материал и размеры намогильного сооружения	Фамилия, имя, отчество и адрес лица, ответственного за место захоронения
1	2	3	4	5	6	7	8	9	10

Приложение 10
к Порядку деятельности общественных
кладбищ и крематориев на территории
города Новосибирска

АКТ № _____
осмотра состояния захоронения и намогильного сооружения

город Новосибирск «___» _____ 20__ года

Нами _____
(должности, фамилии, имена, отчества членов комиссии)

произведен осмотр захоронения _____
(на каком кладбище, фамилия, имя,

отчество умершего, дата смерти, номер сектора)

Осмотром установлено _____

Внесена запись в книгу регистрации старых захоронений и намогильных сооружений за № _____ от «___» _____ 20__ года:

Выставить трафарет с предупреждением лица, ответственного за место захоронения в срок до _____ (не более трех дней с момента составления акта).

Направить уведомление лицу, ответственному за место захоронения в срок до _____ (не более трех дней с момента составления акта).

Члены комиссии:

_____	_____
(подпись)	(инициалы, фамилия)
_____	_____
(подпись)	(инициалы, фамилия)
_____	_____
(подпись)	(инициалы, фамилия)
_____	_____
(подпись)	(инициалы, фамилия)

Приложение 11
к Порядку деятельности общественных
кладбищ и крематориев на территории
города Новосибирска

город Новосибирск

Кладбище _____
(наименование)

Начата « ____ » _____ 20 ____ г.

Окончена « ____ » _____ 20 ____ г.

КНИГА
регистрации старых захоронений и надгробных сооружений

Дата, номер внесения записи	Фамилия, имя, отчество захороненного (захороненной)	Дата смерти	Номер сектора, регистрационный номер могилы	Фамилия, имя, отчество и адрес лица, ответственного за место захоронения	Дата и номер составления акта о состоянии захоронения и надгробных сооружений	Дата выставления трафарета на захоронении	Дата направления уведомления домления лицу, ответственному за место захоронения	Примечание*
1	2	3	4	5	6	7	8	9

Примечание: * – указывается либо дата пероформления захоронения (дата обращения лица, ответственного за захоронение), либо дата и место, куда перенесены останки из захоронения.

МЭРИЯ ГОРОДА НОВОСИБИРСКА

ПОСТАНОВЛЕНИЕ

От 08.12.2015

№ 7056

О Положении о порядке размещения элементов монументально-декоративного оформления на территории города Новосибирска

В целях упорядочения размещения элементов монументально-декоративного оформления на территории города Новосибирска, в соответствии с Федеральным законом от 06.10.2003 № 131-ФЗ «Об общих принципах организации местного самоуправления в Российской Федерации», решением Совета депутатов города Новосибирска от 27.06.2012 № 640 «О Правилах благоустройства территории города Новосибирска», руководствуясь Уставом города Новосибирска, ПОСТАНОВЛЯЮ:

1. Утвердить Положение о порядке размещения элементов монументально-декоративного оформления на территории города Новосибирска (приложение).
2. Департаменту культуры, спорта и молодежной политики мэрии города Новосибирска разместить постановление на официальном сайте города Новосибирска в информационно-телекоммуникационной сети «Интернет».
3. Департаменту информационной политики мэрии города Новосибирска обеспечить опубликование постановления.
4. Контроль за исполнением постановления возложить на начальника департамента культуры, спорта и молодежной политики мэрии города Новосибирска.

Мэр города Новосибирска

А. Е. Локоть

ПОЛОЖЕНИЕ
о порядке размещения элементов монументально-декоративного
оформления на территории города Новосибирска

1. Общие положения

1.1. Положение о порядке размещения элементов монументально-декоративно-оформления на территории города Новосибирска (далее – Положение) разработано в соответствии с Федеральным законом от 06.10.2003 № 131-ФЗ «Об общих принципах организации местного самоуправления в Российской Федерации», Уставом города Новосибирска, решением Совета депутатов города Новосибирска от 27.06.2012 № 640 «О Правилах благоустройства территории города Новосибирска».

1.2. Положение определяет порядок размещения элементов монументально-декоративного оформления на территории города Новосибирска, включая скульптуры, стелы, панно, мемориалы, мемориальные доски, художественно-декоративные конструкции.

1.3. Для целей Положения используются следующие понятия:

мемориал – элемент монументально-декоративного оформления в виде отдельно стоящей конструкции, сооружения, служащий для увековечивания значимых исторических событий, фактов жизни и деятельности выдающихся личностей;

мемориальная доска – элемент монументально-декоративного оформления в виде плиты с текстом, размещаемый на фасаде здания, строения, сооружения, призванный в лаконичной форме отмечать значимые исторические события, факты жизни и деятельности выдающихся личностей;

панно – элемент монументально-декоративного оформления в виде скульптурного или живописного произведения декоративного характера, размещаемый на здании, строении, сооружении;

скульптура – элемент монументально-декоративного оформления в виде отдельно стоящей конструкции, сооружения, выполненный в качестве объемного художественного произведения;

стела – элемент монументально-декоративного оформления в виде вертикальной отдельно стоящей плиты или столба с надписями и (или) рельефными изображениями;

художественно-декоративная конструкция – элемент монументально-декоративного оформления в виде отдельно стоящего передвижного сооружения, представляющего собой скульптурное или живописное произведение декоративного характера.

1.4. Положение не применяется к отношениям по размещению элементов монументально-декоративного оформления в местах погребения, проведения массовых культурно-просветительных, театрално-зрелищных, спортивных мероприятий, а также по размещению элементов монументально-декоративного оформления в соответствии с утвержденной проектной документацией.

2. Порядок размещения элементов монументально-декоративного оформления

2.1. Размещение элементов монументально-декоративного оформления осуществляется на основании постановления мэрии города Новосибирска с согласованием размещения элемента монументально-декоративного оформления.

2.2. Физические и юридические лица, заинтересованные в размещении элемента монументально-декоративного оформления (далее – заявитель), обращаются в департамент культуры, спорта и молодежной политики мэрии города Новосибирска с заявлением о согласовании размещения элемента монументально-декоративного оформления (далее – заявление).

В заявлении должны быть указаны:

фамилия, имя, отчество, место жительства заявителя и реквизиты документа, удостоверяющего его личность (в случае если заявление подается физическим лицом);

наименование, место нахождения, сведения о государственной регистрации заявителя в Едином государственном реестре юридических лиц либо в Едином государственном реестре индивидуальных предпринимателей (в случае если заявление подается юридическим лицом или индивидуальным предпринимателем);

фамилия, имя, отчество представителя заявителя и реквизиты документа, подтверждающего его полномочия (в случае если заявление подается представителем заявителя);

почтовый адрес, адрес электронной почты, номер телефона для связи с заявителем или представителем заявителя;

предполагаемое место размещения (адресный ориентир) элемента монументально-декоративного оформления;

собственник земельного участка, здания, строения, сооружения, на котором предполагается разместить элемент монументально-декоративного оформления;

срок, на который предполагается разместить элемент монументально-декоративного оформления (в случае размещения элемента монументально-декоративного оформления на определенный срок);

обоснование значимости исторического события или заслуг лица, память о котором предлагается увековечить (в случае размещения элемента монументально-декоративного оформления в честь значимого исторического события или лица, память которого предлагается увековечить).

2.3. К заявлению прилагаются следующие документы:

копия документа, подтверждающего полномочия руководителя (для юридичес-

кого лица);

копия документа, удостоверяющего полномочия представителя физического или юридического лица, если с заявлением обращается представитель заявителя;

копия документа, удостоверяющего личность заявителя, являющегося физическим лицом, либо личность представителя физического или юридического лица;

эскиз элемента монументально-декоративного оформления, включающий в себя изображение элемента монументально-декоративного оформления, его трехмерные изображения и план, обоснование выбора места его размещения, сведения об авторе (авторах) элемента монументально-декоративного оформления, а также материалах, из которых планируется его изготовить;

правоустанавливающие документы на земельный участок, здание, строение, сооружение, на котором предполагается разместить элемент монументально-декоративного оформления;

схема с обозначением предполагаемого места размещения элемента монументально-декоративного оформления;

проект благоустройства прилегающей к элементу монументально-декоративного оформления территории (в случае размещения отдельно стоящего элемента монументально-декоративного оформления);

письменное согласие собственника земельного участка, здания, строения, сооружения, на котором предполагается разместить элемент монументально-декоративного оформления;

документы, подтверждающие значимость исторического события или заслуг лица, память о котором предлагается увековечить (в случае размещения элемента монументально-декоративного оформления в честь значимого исторического события или лица, память которого предлагается увековечить).

Документы, предусмотренные абзацем шестым (в случае если права на земельный участок, здание, строение, сооружение зарегистрированы в Едином государственном реестре прав на недвижимое имущество и сделок с ним) настоящего пункта, заявитель вправе представить по собственной инициативе, так как они подлежат представлению в рамках межведомственного информационного взаимодействия.

2.4. Департамент культуры, спорта и молодежной политики мэрии города Новосибирска в течение 10 дней со дня регистрации заявления:

при наличии оснований для отказа в согласовании размещения элемента монументально-декоративного оформления, предусмотренных абзацами вторым, третьим пункта 2.10 Положения, направляет заявителю письменный отказ в согласовании размещения элемента монументально-декоративного оформления с указанием основания для отказа и возвращает приложенные к заявлению документы;

при отсутствии оснований для отказа в согласовании размещения элемента монументально-декоративного оформления, предусмотренных абзацами вторым – третьим пункта 2.10 Положения, направляет поступившие документы в департамент строительства и архитектуры мэрии города Новосибирска и департамент транспорта и дорожно-благоустроительного комплекса мэрии города Новосибирска.

2.5. В течение 10 дней со дня регистрации документов, поступивших в соответствии с абзацем третьим пункта 2.4 Положения:

департамент строительства и архитектуры мэрии города Новосибирска представляет в департамент культуры, спорта и молодежной политики мэрии города Новосибирска заключение о соответствии планируемого места размещения элемента монументально-декоративного оформления требованиям Правил землепользования и застройки города Новосибирска, утвержденных решением Совета депутатов города Новосибирска от 24.06.2009 № 1288 «О Правилах землепользования и застройки города Новосибирска», документации по планировке территории;

департамент транспорта и дорожно-благоустроительного комплекса мэрии города Новосибирска представляет в департамент культуры, спорта и молодежной политики мэрии города Новосибирска заключение о соответствии планируемого места размещения элемента монументально-декоративного оформления требованиям Правил благоустройства территории города Новосибирска, утвержденных решением Совета депутатов города Новосибирска от 27.06.2012 № 640 «О Правилах благоустройства территории города Новосибирска».

2.6. Департамент культуры, спорта и молодежной политики мэрии города Новосибирска в течение 30 дней со дня регистрации заявления обеспечивает рассмотрение документов, предусмотренных пунктами 2.2, 2.3, 2.5 Положения, на заседании художественного совета города Новосибирска (далее – художественный совет), создание которого, в том числе утверждение его состава, осуществляется постановлением мэрии города Новосибирска.

Художественный совет по результатам рассмотрения указанных документов на соответствие требованиям пунктов 2.7 – 2.9 Положения в течение трех дней со дня заседания осуществляет подготовку рекомендаций с предложением согласовать (не согласовать) размещение элемента монументально-декоративного оформления (далее – рекомендация) с мотивированным обоснованием принятого решения.

2.7. Размещение элементов монументально-декоративного оформления должно осуществляться с учетом следующих требований:

архитектурно-художественное оформление элемента монументально-декоративного оформления не должно противоречить особенностям среды, в которую он привносится как новый объект;

размещение элемента монументально-декоративного оформления не должно оскорблять человеческое достоинство, общественную нравственность;

размещение элемента монументально-декоративного оформления не должно преграждать пути прохода (проезда) в местах общего пользования;

элемент монументально-декоративного оформления не должен размещаться в местах прохождения инженерных коммуникаций, в охранных зонах таких коммуникаций;

поверхность элемента монументально-декоративного оформления не может быть использована для размещения сведений рекламного характера;

изготовление элемента монументально-декоративного оформления должно обеспечиваться из долговечного материала (за исключением художественно-декоратив-

ных конструкций).

2.8. Мемориальные доски устанавливаются непосредственно на зданиях, строениях, сооружениях, связанных с событиями или жизнью и деятельностью лиц, память о которых предлагается увековечить, или в месте, где стояло такое здание, строение, сооружение или произошло событие.

Текст мемориальной доски должен в лаконичной форме содержать характеристику значимости исторического события либо периода жизни лица, память которого предлагается увековечить, в том числе имя и фамилию лица и даты, конкретизирующие время причастности лица или значимого исторического события к месту установки мемориальной доски.

Мемориальная доска устанавливается не менее чем через пять лет со дня смерти лица, память о котором предлагается увековечить, либо с момента памятного события, подлежащего увековечиванию.

2.9. Мемориал устанавливается не менее чем через 10 лет со дня смерти лица, память о котором предлагается увековечить, либо с момента памятного события, подлежащего увековечиванию.

2.10. Отказ в согласовании размещения элемента монументально-декоративного оформления допускается по следующим основаниям:

непредставление документов, предусмотренных пунктом 2.3 Положения;

представление документов, содержащих недостоверные сведения;

несоответствие размещения элемента монументально-декоративного оформления нормативным правовым актам Российской Федерации, Новосибирской области, муниципальным правовым актам города Новосибирска;

несоответствие размещения элемента монументально-декоративного оформления требованиям пунктов 2.7 – 2.9 Положения.

2.11. В течение 45 дней со дня регистрации заявления департамент культуры, спорта и молодежной политики мэрии города Новосибирска с учетом документов, предусмотренных пунктами 2.5, 2.6 Положения:

при отсутствии оснований для отказа в согласовании размещения элемента монументально-декоративного оформления, предусмотренных абзацами четвертым, пятым пункта 2.10 Положения, обеспечивает подготовку и издание постановления мэрии города Новосибирска о согласовании размещения элемента монументально-декоративного оформления;

при наличии оснований для отказа в согласовании размещения элемента монументально-декоративного оформления, предусмотренных абзацами четвертым, пятым пункта 2.10 Положения, направляет заявителю письменный отказ в согласовании размещения элемента монументально-декоративного оформления с указанием оснований для отказа и возвращает приложенные к заявлению документы.

2.12. Департамент культуры, спорта и молодежной политики мэрии города Новосибирска осуществляет учет элементов монументально-декоративного оформления путем ведения реестра элементов монументально-декоративного оформления на территории города Новосибирска (далее – реестр) по форме согласно приложению к Положению.

Основанием для включения элемента монументально-декоративного оформления в реестр является издание постановления мэрии города Новосибирска о согласовании размещения элемента монументально-декоративного оформления.

Приложение
к Положению о порядке размещения элементов монументально-декоративного оформления на территории города Новосибирска

РЕЕСТР
элементов монументально-декоративного оформления на территории города Новосибирска

№ п/п	Наименование элемента	Местоахождение элемента	Материалы, из которых изготовлен элемент	Реквизиты постановления мэрии города Новосибирска о согласовании размещения элемента	Физическое или юридическое лицо, получившее согласование на размещение элемента
1	2	3	4	5	6

МЭРИЯ ГОРОДА НОВОСИБИРСКА

ПОСТАНОВЛЕНИЕ

От 08.12.2015

№ 7061

О подготовке проекта межевания территории квартала 191.01.07.01 в границах проекта планировки территории, ограниченной улицами Широкой, Станиславского, Титова и Связистов, в Ленинском районе

В целях подготовки документации по планировке территории города Новосибирска, в соответствии с Градостроительным кодексом Российской Федерации, Федеральным законом от 06.10.2003 № 131-ФЗ «Об общих принципах организации местного самоуправления в Российской Федерации», решением Совета депутатов города Новосибирска от 21.05.2008 № 966 «О Порядке подготовки документации по планировке территории города Новосибирска», постановлением мэрии города Новосибирска от 29.06.2015 № 4383 «Об утверждении проекта планировки территории, ограниченной улицами Широкой, Станиславского, Титова и Связистов, в Ленинском районе», руководствуясь Уставом города Новосибирска, ПОСТАНОВЛЯЮ:

1. Подготовить проект межевания территории квартала 191.01.07.01 в границах проекта планировки территории, ограниченной улицами Широкой, Станиславского, Титова и Связистов, в Ленинском районе согласно схеме (приложение 1).

2. Определить содержание документации по проекту межевания территории квартала 191.01.07.01 в границах проекта планировки территории, ограниченной улицами Широкой, Станиславского, Титова и Связистов, в Ленинском районе (приложение 2).

3. Установить срок подготовки документации по проекту межевания территории квартала 191.01.07.01 в границах проекта планировки территории, ограниченной улицами Широкой, Станиславского, Титова и Связистов, в Ленинском районе с учетом необходимых согласований и проведения публичных слушаний – до конца 2016 года.

4. Предложить физическим и юридическим лицам в течение тридцати дней со дня официального опубликования постановления представить предложения о порядке, сроках подготовки и содержании проекта межевания территории квартала 191.01.07.01 в границах проекта планировки территории, ограниченной улицами Широкой, Станиславского, Титова и Связистов, в Ленинском районе в департамент строительства и архитектуры мэрии города Новосибирска по адресу: Российская Федерация, Новосибирская область, город Новосибирск, Красный проспект, 50, кабинет 409а, почтовый индекс: 630091.

5. Департаменту строительства и архитектуры мэрии города Новосибирска:

5.1. В течение трех дней со дня издания постановления разместить постановление на официальном сайте города Новосибирска в информационно-телекоммуникационной сети «Интернет».

5.2. Со дня официального опубликования постановления осуществить прием и регистрацию предложений физических и юридических лиц о порядке, сроках подготовки и содержании проекта межевания территории квартала 191.01.07.01 в границах проекта планировки территории, ограниченной улицами Широкой, Станиславского, Титова и Связистов, в Ленинском районе.

5.3. В течение тридцати дней со дня окончания срока приема предложений о подготовке проекта межевания территории с учетом предложений физических и юридических лиц осуществить разработку и утверждение задания на подготовку документации по проекту межевания территории квартала 191.01.07.01 в границах проекта планировки территории, ограниченной улицами Широкой, Станиславского, Титова и Связистов, в Ленинском районе.

6. Департаменту информационной политики мэрии города Новосибирска в течение трех дней со дня издания постановления обеспечить опубликование постановления.

7. Контроль за исполнением постановления возложить на заместителя мэра города Новосибирска – начальника департамента строительства и архитектуры мэрии города Новосибирска.

Мэр города Новосибирска

А. Е. Локоть

СОДЕРЖАНИЕ

документации по проекту межевания территории квартала 191.01.07.01 в границах проекта планировки территории, ограниченной улицами Широкой, Станиславского, Титова и Связистов, в Ленинском районе

Проект межевания территории включает в себя чертежи межевания территории, на которых отображаются:

1. Красные линии, утвержденные в составе проекта планировки территории.
2. Линии отступа от красных линий в целях определения места допустимого размещения зданий, строений, сооружений.
3. Границы образуемых и изменяемых земельных участков на кадастровом плане территории, условные номера образуемых земельных участков.
4. Границы территорий объектов культурного наследия.
5. Границы зон с особыми условиями использования территорий.
6. Границы зон действия публичных сервитутов.

В проекте межевания территории также должны быть указаны:

1. Площадь образуемых и изменяемых земельных участков и их частей.
 2. образуемые земельные участки, которые после образования будут относиться к территориям общего пользования или имуществу общего пользования.
 3. Вид разрешенного использования образуемых земельных участков в соответствии с проектом планировки территории.
-

МЭРИЯ ГОРОДА НОВОСИБИРСКА

ПОСТАНОВЛЕНИЕ

От 08.12.2015

№ 7063

О назначении публичных слушаний по проекту постановления мэрии города Новосибирска «Об утверждении проекта межевания застроенной территории в границах ул. Степной, пер. 2-го Станиславского в Ленинском районе, в границах проекта планировки территории, ограниченной улицами Станиславского, Титова и Связистов и перспективной городской магистралью, в Ленинском районе»

В целях выявления и учета мнения и интересов жителей города Новосибирска по проекту постановления мэрии города Новосибирска «Об утверждении проекта межевания застроенной территории в границах ул. Степной, пер. 2-го Станиславского в Ленинском районе, в границах проекта планировки территории, ограниченной улицами Станиславского, Титова и Связистов и перспективной городской магистралью, в Ленинском районе», в соответствии с Градостроительным кодексом Российской Федерации, Федеральным законом от 06.10.2003 № 131-ФЗ «Об общих принципах организации местного самоуправления в Российской Федерации», решением городского Совета Новосибирска от 25.04.2007 № 562 «О Положении о публичных слушаниях в городе Новосибирске», постановлением мэрии города Новосибирска от 22.06.2015 № 4206 «Об утверждении проекта планировки территории, ограниченной улицами Станиславского, Титова и Связистов и перспективной городской магистралью, в Ленинском районе», договором о развитии застроенной территории от 02.07.2014 № 23, руководствуясь Уставом города Новосибирска, ПОСТАНОВЛЯЮ:

1. Назначить публичные слушания по проекту постановления мэрии города Новосибирска «Об утверждении проекта межевания застроенной территории в границах ул. Степной, пер. 2-го Станиславского в Ленинском районе, в границах проекта планировки территории, ограниченной улицами Станиславского, Титова и Связистов и перспективной городской магистралью, в Ленинском районе» (приложение).

2. Провести 14.01.2016 в 10.30 час. публичные слушания в здании администрации Ленинского района города Новосибирска (Российская Федерация, Новосибирская область, город Новосибирск, ул. Станиславского, 6а).

3. Создать организационный комитет по подготовке и проведению публичных слушаний (далее – организационный комитет) в следующем составе:

Бакулова Екатерина – начальник отдела градостроительной подготовки территорий Главного управления архитектуры и градостроительства мэрии города Новосибирска;

Галимова Ольга Лингвинстоновна	– начальник отдела планировки территории города Главного управления архитектуры и градостроитель- тельства мэрии города Новосибирска;
Демченко Татьяна Юрьевна	– главный специалист отдела градостроительной под- готовки территорий Главного управления архитекту- ры и градостроительства мэрии города Новосибир- ска;
Игнатъева Антонида Ивановна	– начальник Главного управления архитектуры и гра- достроительства мэрии города Новосибирска;
Ишуткина Антонина Геннадьевна	– главный специалист отдела планировки территории города Главного управления архитектуры и градо- строительства мэрии города Новосибирска;
Клемешов Олег Пет- рович	– глава администрации Ленинского района города Новосибирска;
Колеснева Екатерина Анатольевна	– инженер 1 категории отдела градостроительной под- готовки территорий Главного управления архитекту- ры и градостроительства мэрии города Новосибир- ска;
Кучинская Ольга Вла- димировна	– главный специалист отдела планировки территории города Главного управления архитектуры и градо- строительства мэрии города Новосибирска;
Позднякова Елена Викторовна	– заместитель начальника Главного управления архи- тектуры и градостроительства мэрии города Ново- сибирска;
Столбов Виталий Ни- колаевич	– заместитель начальника Главного управления архи- тектуры и градостроительства мэрии города Ново- сибирска;
Фефелов Владимир Васильевич	– заместитель начальника департамента строитель- ства и архитектуры мэрии города Новосибирска – главный архитектор города.

4. Определить местонахождение организационного комитета по адресу: Рос-
сийская Федерация, Новосибирская область, город Новосибирск, Красный про-
спект, 50, кабинет 409а, почтовый индекс: 630091, адрес электронной почты: eba-
kulova@admnsk.ru, контактный телефон 227-54-58.

5. Предложить жителям города Новосибирска не позднее пяти дней до даты
проведения публичных слушаний направить в организационный комитет свои
предложения по вынесенному на публичные слушания проекту постановления
мэрии города Новосибирска «Об утверждении проекта межевания застроенной

территории в границах ул. Степной, пер. 2-го Станиславского в Ленинском районе, в границах проекта планировки территории, ограниченной улицами Станиславского, Титова и Связистов и перспективной городской магистралью, в Ленинском районе». Предложения по проекту, вынесенному на публичные слушания, могут быть представлены в организационный комитет по истечении указанного срока, но не позднее трех дней со дня проведения публичных слушаний, указанные предложения не подлежат анализу экспертами, но могут быть учтены при доработке проекта.

6. Организационному комитету организовать мероприятия, предусмотренные частью 5 статьи 28 Градостроительного кодекса Российской Федерации, для доведения до жителей города информации по проекту межевания застроенной территории в границах ул. Степной, пер. 2-го Станиславского в Ленинском районе, в границах проекта планировки территории, ограниченной улицами Станиславского, Титова и Связистов и перспективной городской магистралью, в Ленинском районе.

7. Возложить на Фефелова Владимира Васильевича, заместителя начальника департамента строительства и архитектуры мэрии города Новосибирска – главного архитектора города, ответственность за организацию и проведение первого заседания организационного комитета.

8. Департаменту строительства и архитектуры мэрии города Новосибирска разместить постановление и информационное сообщение о проведении публичных слушаний на официальном сайте города Новосибирска в информационно-телекоммуникационной сети «Интернет».

9. Департаменту информационной политики мэрии города Новосибирска обеспечить опубликование постановления и информационного сообщения о проведении публичных слушаний.

10. Контроль за исполнением постановления возложить на заместителя мэра города Новосибирска – начальника департамента строительства и архитектуры мэрии города Новосибирска.

Мэр города Новосибирска

А. Е. Локоть

Приложение
к постановлению мэрии
города Новосибирска
от 08.12.2015 № 7063

Проект постановления мэрии
города Новосибирска

Об утверждении проекта межевания застроенной территории в границах ул. Степной, пер. 2-го Станиславского в Ленинском районе, в границах проекта планировки территории, ограниченной улицами Станиславского, Титова и Связистов и перспективной городской магистралью, в Ленинском районе

В целях определения местоположения границ образуемых и изменяемых земельных участков, с учетом протокола публичных слушаний и заключения о результатах публичных слушаний, в соответствии с Градостроительным кодексом Российской Федерации, решением Совета депутатов города Новосибирска от 21.05.2008 № 966 «О Порядке подготовки документации по планировке территории города Новосибирска», постановлением мэрии города Новосибирска от 22.06.2015 № 4206 «Об утверждении проекта планировки территории, ограниченной улицами Станиславского, Титова и Связистов и перспективной городской магистралью, в Ленинском районе», договором о развитии застроенной территории от 12.09.2014 № 27, руководствуясь Уставом города Новосибирска, ПОСТАНОВЛЯЮ:

1. Утвердить проект межевания застроенной территории в границах ул. Степной, пер. 2-го Станиславского в Ленинском районе, в границах проекта планировки территории, ограниченной улицами Станиславского, Титова и Связистов и перспективной городской магистралью, в Ленинском районе (приложение).

2. Департаменту строительства и архитектуры мэрии города Новосибирска разместить постановление на официальном сайте города Новосибирска в информационно-телекоммуникационной сети «Интернет».

3. Департаменту информационной политики мэрии города Новосибирска в течение семи дней со дня издания постановления обеспечить опубликование постановления.

4. Контроль за исполнением постановления возложить на заместителя мэра города Новосибирска – начальника департамента строительства и архитектуры мэрии города Новосибирска.

Мэр города Новосибирска

А. Е. Локоть

Приложение
к постановлению мэрии
города Новосибирска
от _____ № _____

ПРОЕКТ
межевания застроенной территории в границах ул. Степной,
пер. 2-го Станиславского в Ленинском районе в границах
проекта планировки территории, ограниченной
улицами Станиславского, Титова и Связистов
и перспективной городской магистралью,
в Ленинском районе

Чертеж межевания территории с отображением красных линий, утвержденных в составе проекта планировки территории, линий отступа от красных линий в целях определения места допустимого размещения зданий, строений, сооружений, границ образуемых и изменяемых земельных участков на кадастровом плане территории, условных номеров образуемых земельных участков, границ территорий объектов культурного наследия, границ зон с особыми условиями использования территорий, границ зон действия публичных сервитутов (приложение).

МЭРИЯ ГОРОДА НОВОСИБИРСКА

ПОСТАНОВЛЕНИЕ

От 08.12.2015

№ 7064

О внесении изменений в муниципальную программу «Развитие и поддержка субъектов малого и среднего предпринимательства города Новосибирска» на 2015 – 2017 годы, утвержденную постановлением мэрии города Новосибирска от 31.03.2015 № 2592

В соответствии с Федеральными законами от 06.10.2003 № 131-ФЗ «Об общих принципах организации местного самоуправления в Российской Федерации», от 24.07.2007 № 209-ФЗ «О развитии малого и среднего предпринимательства в Российской Федерации», Положением о прогнозировании, программах и планах социально-экономического развития города Новосибирска, принятым решением Совета депутатов города Новосибирска от 24.06.2009 № 1286, Порядком принятия решений о разработке муниципальных программ города Новосибирска, их формирования и реализации, установленным постановлением мэрии города Новосибирска от 19.06.2014 № 5141, руководствуясь Уставом города Новосибирска, ПОСТАНОВЛЯЮ:

1. Внести в муниципальную программу «Развитие и поддержка субъектов малого и среднего предпринимательства города Новосибирска» на 2015 – 2017 годы, утвержденную постановлением мэрии города Новосибирска от 31.03.2015 № 2592 «Об утверждении муниципальной программы «Развитие и поддержка субъектов малого и среднего предпринимательства города Новосибирска» на 2015 – 2017 годы» (в редакции постановлений мэрии города Новосибирска от 05.08.2015 № 5072, от 23.09.2015 № 5869), следующие изменения:

1.1. Строку «Объем финансирования Программы» таблицы раздела 1 «Паспорт муниципальной программы «Развитие и поддержка субъектов малого и среднего предпринимательства города Новосибирска» на 2015 – 2017 годы» изложить в редакции приложения 1 к настоящему постановлению.

1.2. Раздел 4 «Перечень мероприятий Программы» изложить в редакции приложения 2 к настоящему постановлению.

2. Департаменту промышленности, инноваций и предпринимательства мэрии города Новосибирска разместить постановление на официальном сайте города Новосибирска в информационно-телекоммуникационной сети «Интернет».

3. Департаменту информационной политики мэрии города Новосибирска обеспечить опубликование постановления.

4. Контроль за исполнением постановления возложить на начальника департамента промышленности, инноваций и предпринимательства мэрии города Новосибирска.

Мэр города Новосибирска

А. Е. Локоть

129

Приложение 1
к постановлению мэрии
города Новосибирска
от 08.12.2015 № 7064

Объем финансирования Программы	<p>Финансирование Программы осуществляется в объеме 123137,982 тыс. рублей, из них:</p> <p>средства бюджета города Новосибирска (далее – бюджет города) – 76094,8 тыс. рублей, в том числе:</p> <p>2015 год – 23133,8 тыс. рублей, из них по главным распорядителям бюджетных средств:</p> <p>ДПИИП – 23026,1 тыс. рублей; ДИП – 107,7 тыс. рублей;</p> <p>2016 год – 26480,5 тыс. рублей, из них по главным распорядителям бюджетных средств:</p> <p>ДПИИП – 26280,5 тыс. рублей; ДИП – 200,0 тыс. рублей;</p> <p>2017 год – 26480,5 тыс. рублей, из них по главным распорядителям бюджетных средств:</p> <p>ДПИИП – 26280,5 тыс. рублей; ДИП – 200,0 тыс. рублей;</p> <p>средства областного бюджета Новосибирской области (далее – областной бюджет) – 3500,0 тыс. рублей, в том числе:</p> <p>2015 год – 3500,0 тыс. рублей, из них по главным распорядителям бюджетных средств:</p> <p>ДПИИП – 3500,0 тыс. рублей;</p> <p>средства федерального бюджета – 28318,182 тыс. рублей, в том числе:</p> <p>2015 год – 28318,182 тыс. рублей, из них по главным распорядителям бюджетных средств:</p> <p>ДПИИП – 28318,182 тыс. рублей;</p> <p>средства из внебюджетных источников – 15225,0 тыс. рублей, в том числе:</p> <p>2015 год – 4955,0 тыс. рублей; 2016 год – 5135,0 тыс. рублей; 2017 год – 5135,0 тыс. рублей</p>
--------------------------------	---

4. Перечень мероприятий Программы

№ п/п	Цель, задача, мероприятие	Показатель	Единица измерения	Период реализации Программы по годам			Всего Про-по грамме	Испол-нитель	Срок исполне-ния меро-прияия, годы
				2015	2016	2017			
1	2	3	4	5	6	7	8	9	10
1. Содействие развитию малого и среднего предпринимательства города Новосибирска									
1.1. Оказание поддержки СМиСП									
1.1.1	Оказание финансовой поддержки СМиСП в виде субсидий, в том числе:	Количество Стоимость единицы ¹ Сумма затрат, в том числе:	субсидий тыс. рублей тыс. рублей	86 - 37358,682	14 - 4844,5	12 - 4143,7	112 - 46346,882	ДШИИП	2015 – 2017
		федеральный бюджет	тыс. рублей	28318,182	-	-	28318,182		
		областной бюджет	тыс. рублей	3500,0	-	-	3500,0		
		бюджет города	тыс. рублей	5540,5	4844,5	4143,7	14528,7		
1.1.1.1	Предоставление грантов в форме субсидий начинающим субъектам малого предпринимательства	Количество Стоимость единицы ¹ Сумма затрат, в том числе:	грантов тыс. рублей тыс. рублей	81 - 35318,182	10 - 2950,0	8 - 2250,0	99 - 40518,182	ДШИИП	2015 – 2017
		федеральный бюджет	тыс. рублей	28318,182	-	-	28318,182		
		областной бюджет	тыс. рублей	3500,0	-	-	3500,0		
		бюджет города	тыс. рублей	3500,0	2950,0	2250,0	8700,0		

1	2	3	4	5	6	7	8	9	10				
1.1.1.2	Иные виды финансовой поддержки СМиСП	Количество субсидий	тыс. рублей	5	4	4	13	ДПНИП	2015 – 2017				
Стоимость единицы!										-	-	-	
Сумма затрат, в том числе:										2040,5	1894,5	1893,7	5828,7
1.1.2	Обеспечение деятельности интернет-портала «Малое и среднее предприятие города Новосибирска»	Количество	тыс. рублей	2040,5	1894,5	1893,7	5828,7	МАУ «ГЦРП»	2015 – 2017				
										тыс. рублей	9	12	33
										Стоимость единицы	50,0	50,0	50,0
1.1.3	Информирование СМиСП о деятельности органов государственной власти и местного самоуправления по поддержке и развитию предпринимательства в городе Новосибирске	Количество публикаций	тыс. рублей	870	1100	1100	3070,0	МАУ «ГЦРП», НППП	2015 – 2017				
										тыс. рублей	0,6	0,6	-
										Сумма затрат, в том числе:	522,0	660,0	660,0
	бюджет города	бюджет города	тыс. рублей	462,0	600,0	600,0	1662,0						
										внебюджетные источники	60,0	60,0	180,0

1	2	3	4	5	6	7	8	9	10
1.1.4	И н д и в и д у - альное кон- сультирование СМИСП и физи- ческих лиц по вопросам ведения предприима- тельской деятель- ности	Количество Стоимость единицы Сумма затрат, в том числе: бюджет города внебюджетные источ- ники	консультаций тыс. рублей тыс. рублей тыс. рублей тыс. рублей	2500 0,6 1500,0 1050,0 450,0	3050 0,6 1830,0 1380,0 450,0	3200 0,6 1920,0 1380,0 540,0	8750 - 5250,0 3810,0 1440,0	МАУ «ГЦРП», 2017 НГТШ, НТПП	2015 – 2017
1.1.5	Организация и проведение се- минаров для СМИСП по воп- росам ведения предприима- тельской деятель- ности	Количество Стоимость единицы Сумма затрат, в том числе: бюджет города внебюджетные источ- ники	мероприятий тыс. рублей тыс. рублей тыс. рублей тыс. рублей	56 50,0 2800,0 2300,0 500,0	70 50,0 3500,0 3000,0 500,0	69 50,0 3450,0 3000,0 450,0	195 - 9750,0 8300,0 1450,0	МАУ «ГЦРП», 2017 НГТШ, НТПП	2015 – 2017
1.1.6	О р г а н и з а ц и я и проведение тренингов для СМИСП по воп- росам ведения предприима- тельской деятель- ности	Количество Стоимость единицы Сумма затрат, в том числе: бюджет города внебюджетные источ- ники	мероприятий тыс. рублей тыс. рублей тыс. рублей тыс. рублей	9 100,0 900,0 700,0 200,0	12 100,0 1200,0 1000,0 200,0	12 100,0 1200,0 1000,0 200,0	33 - 3300,0 2700,0 600,0	МАУ «ГЦРП», 2017 НГТШ	2015 – 2017

1	2	3	4	5	6	7	8	9	10
1.1.7	Организация и проведение курсов на подготовку кадров для СМиСП или их дополнительное профессиональное образование	Количество Стоимость единицы Сумма затрат, в том числе: бюджет города	человек тыс. рублей тыс. рублей тыс. рублей	20 10,0 200,0 200,0	20 10,0 200,0 200,0	20 10,0 200,0 200,0	60 -	ДПиИП	2015 – 2017
	Итого затрат по подпункту 1.1:	Сумма затрат, в том числе: федеральный бюджет областной бюджет бюджет города внебюджетные источники	тыс. рублей	43730,682 28318,182 3500,0 10702,5 1210,0	12834,5 -	12173,7 -	68738,882 28318,182 3500,0 33250,7 3670,0		
1.2. Развитие СМиСП									
1.2.1	Организация и проведение конференций по вопросам ведения предпринимательской деятельности	Количество Стоимость единицы! Сумма затрат, в том числе: внебюджетные источники	конференций тыс. рублей тыс. рублей тыс. рублей	1 -	1 -	1 -	3 -	ДПиИП, НГТПП	2015 – 2017
				50,0	50,0	50,0	150,0		
				50,0	50,0	50,0	150,0		

1	2	3	4	5	6	7	8	9	10
1.2.2	Организация и проведение конкурсов для СМиСП	Количество конкурсов	конкурсов	1	1	1	3	ДПИИП, НГТПШ, НТПШ	2015 – 2017
		Стоимость единицы ¹	тыс. рублей	-	-	-	-		
		Сумма затрат, в том числе:	тыс. рублей	990,0	990,0	990,0	2970,0		
		бюджет города	тыс. рублей	250,0	250,0	250,0	750,0		
		внебюджетные источники	тыс. рублей	740,0	740,0	740,0	2220,0		
1.2.3	Организация и проведение мероприятий, направленных на формирование положительного образа предпринимателя, популяризацию роли предпринимательства	Количество мероприятий	мероприятий	5	5	5	15	ДПИИП, НТПШ, НГТПШ	2015 – 2017
		Стоимость единицы ¹	тыс. рублей	-	-	-	-		
		Сумма затрат, в том числе:	тыс. рублей	390,0	400,0	400,0	1190,0		
		бюджет города	тыс. рублей	150,0	150,0	150,0	450,0		
		внебюджетные источники	тыс. рублей	240,0	250,0	250,0	740,0		

1	2	3	4	5	6	7	8	9	10
1.2.4	Организация и проведение мероприятий (в том числе деловых миссий), обеспечение участия СМиСП в мероприятиях, направленных на продвижение на региональные и международные рынки товаров (работ, услуг)	Количество мероприятий, в том числе: Сумма затрат, в том числе: бюджет города внебюджетные источники	мероприятий тыс. рублей тыс. рублей тыс. рублей тыс. рублей	2 - 1210,0 300,0 910,0	2 - 1260,0 300,0 960,0	2 - 1260,0 300,0 960,0	6 - 3730,0 900,0 2830,0	ДПИИП, НГТПП, НТПП	2015 – 2017
1.2.5	Организация и проведение презентаций продукции, производимой СМиСП	Количество мероприятий, в том числе: бюджет города внебюджетные источники	мероприятий тыс. рублей тыс. рублей тыс. рублей тыс. рублей	19 20,0 380,0 180,0 200,0	22 20,0 440,0 240,0 200,0	23 20,0 460,0 240,0 220,0	64 - 1280,0 660,0 620,0	МАУ «ГЦРП», НГТПП	2015 – 2017
1.2.6	Организация и проведение исследований и диагностики в области развития СМиСП	Количество мероприятий, в том числе: Сумма затрат, в том числе: внебюджетные источники	мероприятий тыс. рублей тыс. рублей тыс. рублей	1 180,0 180,0 180,0	1 180,0 180,0 180,0	1 180,0 180,0 180,0	3 - 540,0 540,0 540,0	НГТПП	2015 – 2017

1	2	3	4	5	6	7	8	9	10
1.2.7	Проведение опроса, направленного на оценку предпринимательским сообществом эффективности реализации Программы	Количество мероприятий	тыс. рублей	1	1	1	3	ДИП	2015 – 2017
		Стоимость единицы	тыс. рублей	107,7	200,0	200,0	-		
		Сумма затрат, в том числе: бюджет города	тыс. рублей	107,7	200,0	200,0	507,7		
1.2.8	Издание учебно-методической литературы для СМиСП	Количество мероприятий	тыс. рублей	1	1	1	3	НГТПП	2015 – 2017
		Стоимость единицы	тыс. рублей	50,0	50,0	50,0	-		
		Сумма затрат, в том числе: внебюджетные источники	тыс. рублей	50,0	50,0	50,0	150,0		
1.2.9	Проведение анализа и подготовка предложений о совершенствовании нормативной правовой базы развития и поддержки СМиСП	Количество мероприятий	тыс. рублей	1	1	1	3	НГТПП	2015 – 2017
		Стоимость единицы	тыс. рублей	50,0	50,0	50,0	-		
		Сумма затрат, в том числе: внебюджетные источники	тыс. рублей	50,0	50,0	50,0	150,0		
1.2.10	Создание интернет-ресурсов для СМиСП, виртуальной выставки, начальной школы бизнеса, антикризисного центра	Количество мероприятий	тыс. рублей	2	2	2	6	НГТПП, НТПП	2015 – 2017
		Стоимость единицы ¹	тыс. рублей	-	-	-	-		
		Сумма затрат, в том числе: внебюджетные источники	тыс. рублей	360,0	370,0	370,0	1100,0		
			тыс. рублей	360,0	370,0	370,0	1100,0		

1	2	3	4	5	6	7	8	9	10
1.2.11	События в районе СМисСП, занятых в ремесленничестве, в выставочно-ярмарочных мероприятиях	Количество Стоимость единицы Сумма затрат, в том числе:	мероприятий тыс. рублей тыс. рублей тыс. рублей	1 50,0 50,0 50,0	1 50,0 50,0 50,0	1 50,0 50,0 50,0	3 - 150,0	НГТПП	2015 – 2017
1.2.12	События реализации инвестиционных и инновационных проектов на территории города Новосибирска	Количество Стоимость единицы Сумма затрат, в том числе:	мероприятий тыс. рублей тыс. рублей тыс. рублей	1 80,0 80,0 80,0	1 80,0 80,0 80,0	1 80,0 80,0 80,0	3 - 240,0 240,0	НГТПП	2015 – 2017
Итого затрат по подпункту 1.2.:		Сумма затрат, в том числе:	тыс. рублей	3897,7	4120,0	4140,0	12157,7		
		бюджет города	тыс. рублей	987,7	1140,0	1140,0	3267,7		
		внебюджетные источники	тыс. рублей	2910,0	2980,0	3000,0	8890,0		
1.3. Формирование и обеспечение деятельности инфраструктуры поддержки СМисСП									
1.3.1	Обеспечение деятельности бизнес-инкубатора для СМисСП, в том числе развитие процессов бизнес-инкубирования и предоставления субсидий на иные цели	Количество Стоимость единицы ¹ Сумма затрат, в том числе:	бизнес-инкубаторов тыс. рублей тыс. рублей тыс. рублей	2 - 11343,6 11343,6	2 - 13616,0 13616,0	2 - 14316,8 14316,8	2 - 39276,4 39276,4	МАУ «ГЦРП»	2015 – 2017
		бюджет города	тыс. рублей	11343,6	13616,0	14316,8	39276,4		

1	2	3	4	5	6	7	8	9	10
1.3.2	Содействие созданию и развитию на территории города Новосибирска промышленных (индустриальных) парков	Количество	мероприятий	1	1	1	1	ДППИП, НГТПШ, НГТПШ	2015 – 2017
		Стоимость единицы¹	тыс. рублей	-	-	-	-		
		Сумма затрат, в том числе:	тыс. рублей	365,0	475,0	415,0	1255,0		
		бюджет города	тыс. рублей	100,0	100,0	300,0			
1.3.3	Обеспечение деятельности центра по подготовке энергоаудиторов	внебюджетные источники	тыс. рублей	265,0	375,0	315,0	955,0		2015 – 2017
		Количество	мероприятий	1	1	1	1	НГТПШ	
		Стоимость единицы	тыс. рублей	50,0	50,0	50,0	-		
		Сумма затрат, в том числе:	тыс. рублей	50,0	50,0	50,0	150,0		
1.3.4	Обеспечение деятельности Евроинформационного корпоративного центра при НГТПШ	внебюджетные источники	тыс. рублей	50,0	50,0	50,0	150,0		2015 – 2017
		Количество	мероприятий	1	1	1	1	НГТПШ	
		Стоимость единицы	тыс. рублей	520,0	520,0	520,0	-		
		Сумма затрат, в том числе:	тыс. рублей	520,0	520,0	520,0	1560,0		
Итого затрат по подпункту 1.3:		внебюджетные источники	тыс. рублей	520,0	520,0	520,0	1560,0		
		Сумма затрат, в том числе:	тыс. рублей	12278,6	14661,0	15301,8	42241,4		
		бюджет города	тыс. рублей	11443,6	13716,0	14416,8	39576,4		
		внебюджетные источники	тыс. рублей	835,0	945,0	885,0	2665,0		

1	2	3	4	5	6	7	8	9	10
Итого затрат по Программе:	Сумма затрат, в том числе:		тыс. рублей	59906,982	31615,5	31615,5	123137,982		
	федеральный бюджет		тыс. рублей	28318,182	-	-	28318,182		
	областной бюджет		тыс. рублей	3500,0	-	-	3500,0		
	бюджет города		тыс. рублей	23133,8	26480,5	26480,5	76094,8		
	внебюджетные источники		тыс. рублей	4955,0	5135,0	5135,0	15225,0		

Примечания: Итоговые суммы затрат могут иметь расхождение за счет округления средней стоимости единицы.
1 – стоимость единицы определяется в соответствии со сметой (договором).

МЭРИЯ ГОРОДА НОВОСИБИРСКА

ПОСТАНОВЛЕНИЕ

От 08.12.2015

№ 7072

Об установлении тарифа на платные образовательные услуги, оказываемые муниципальным бюджетным общеобразовательным учреждением города Новосибирска «Инженерный лицей Новосибирского государственного технического университета»

В целях упорядочения деятельности муниципальных бюджетных учреждений города Новосибирска по оказанию услуг, в соответствии с постановлением мэрии города Новосибирска от 17.05.2011 № 4100 «Об утверждении Порядка определения платы за выполнение работ, оказание услуг, относящихся к основным видам деятельности муниципальных бюджетных учреждений и предоставляемых ими за плату гражданам и юридическим лицам», на основании решения комиссии по регулированию тарифов (протокол от 19.11.2015 № 9), руководствуясь Уставом города Новосибирска, ПОСТАНОВЛЯЮ:

1. Установить муниципальному бюджетному общеобразовательному учреждению города Новосибирска «Инженерный лицей Новосибирского государственного технического университета» тарифы на платные образовательные услуги (приложение).

2. Тарифы, установленные пунктом 1 настоящего постановления, вступают в действие на следующий день после опубликования постановления и действуют до установления новых тарифов правовым актом мэрии города Новосибирска в соответствии с постановлением мэрии города Новосибирска от 17.05.2011 № 4100 «Об утверждении Порядка определения платы за выполнение работ, оказание услуг, относящихся к основным видам деятельности муниципальных бюджетных учреждений и предоставляемых ими за плату гражданам и юридическим лицам».

3. Департаменту экономики, стратегического планирования и инвестиционной политики мэрии города Новосибирска разместить постановление на официальном сайте города Новосибирска в информационно-телекоммуникационной сети «Интернет».

4. Департаменту информационной политики мэрии города Новосибирска обеспечить опубликование постановления.

5. Контроль за исполнением постановления возложить на начальника Главного управления образования мэрии города Новосибирска.

Мэр города Новосибирска

А. Е. Локоть

Приложение
к постановлению мэрии
города Новосибирска
от 08.12.2015 № 7072

ТАРИФЫ

на платные образовательные услуги, оказываемые муниципальным бюджетным
общеобразовательным учреждением города Новосибирска
«Инженерный лицей Новосибирского государственного
технического университета»

№ п/п	Наименование услуги	Количество человек в группе	Тариф за один час занятий на одного ребенка (налогом на добавленную стоимость не облагается), рублей
1	2	3	4
1	Занятия по изучению английского языка сверх часов и сверх программ, предусмотренных учебным планом	10	76,0
		1	530,0
2	Занятия по изучению японского языка	10	90,0
3	Занятия в группе физкультурно-спортивной направленности	8	68,0
4	Занятия по подготовке учащихся 9 классов, не посещающих учреждение, к поступлению в профильные классы лицея (по русскому языку, математике, физике)	13	76,0
5	Занятия по робототехнике	8	120,0
6	Занятия в Родительском клубе для родителей детей дошкольного возраста	15	45,0
7	Индивидуальные консультации для родителей детей дошкольного возраста, посещающих Родительский клуб	1	473,0

МЭРИЯ ГОРОДА НОВОСИБИРСКА

ПОСТАНОВЛЕНИЕ

От 09.12.2015

№ 7073

Об установлении стоимости 1 кв. м общей площади жилого помещения по городу Новосибирску на IV квартал 2015 года для расчета размера социальных выплат в рамках реализации ведомственной целевой программы «Улучшение жилищных условий работников муниципальной бюджетной сферы города Новосибирска» на 2011 – 2015 годы, утвержденной постановлением мэрии города Новосибирска от 01.10.2010 № 2662

В соответствии с постановлением мэрии города Новосибирска от 01.10.2010 № 2662 «Об утверждении ведомственной целевой программы «Улучшение жилищных условий работников муниципальной бюджетной сферы города Новосибирска» на 2011 – 2015 годы», с учетом приказа Министерства строительства и жилищно-коммунального хозяйства Российской Федерации от 02.10.2015 № 710/пр «О показателях средней рыночной стоимости одного квадратного метра общей площади жилого помещения по субъектам Российской Федерации на IV квартал 2015 года», руководствуясь Уставом города Новосибирска, ПОСТАНОВЛЯЮ:

1. Установить стоимость 1 кв. м общей площади жилого помещения по городу Новосибирску на IV квартал 2015 года для расчета размера социальных выплат в рамках реализации ведомственной целевой программы «Улучшение жилищных условий работников муниципальной бюджетной сферы города Новосибирска» на 2011 – 2015 годы, утвержденной постановлением мэрии города Новосибирска от 01.10.2010 № 2662 «Об утверждении ведомственной целевой программы «Улучшение жилищных условий работников муниципальной бюджетной сферы города Новосибирска» на 2011 – 2015 годы», в размере 38175,0 рублей.

2. Управлению по жилищным вопросам мэрии города Новосибирска разместить постановление на официальном сайте города Новосибирска в информационно-телекоммуникационной сети «Интернет».

3. Департаменту информационной политики мэрии города Новосибирска обеспечить опубликование постановления.

4. Контроль за исполнением постановления возложить на начальника управления по жилищным вопросам мэрии города Новосибирска.

Мэр города Новосибирска

А. Е. Локоть

МЭРИЯ ГОРОДА НОВОСИБИРСКА

ПОСТАНОВЛЕНИЕ

От 09.12.2015

№ 7074

О проведении смотра-конкурса «Лучший снежный городок» в зимний период 2015/2016 года

В целях проведения смотра-конкурса «Лучший снежный городок» в зимний период 2015/2016 года, в соответствии с Федеральным законом от 06.10.2003 № 131-ФЗ «Об общих принципах организации местного самоуправления в Российской Федерации», Положением о проведении смотра-конкурса «Лучший снежный городок», утвержденным постановлением мэрии города Новосибирска от 10.12.2010 № 5484 «О проведении смотра-конкурса «Лучший снежный городок», руководствуясь Уставом города Новосибирска, ПОСТАНОВЛЯЮ:

1. Провести с 14.12.2015 по 29.01.2016 смотр-конкурс «Лучший снежный городок».
2. Администрациям районов (округа по районам) города Новосибирска:
 - 2.1. Провести с 14.12.2015 по 18.12.2015 районный этап смотра-конкурса «Лучший снежный городок».
 - 2.2. До 21.12.2015 представить в комитет жилищно-коммунального хозяйства мэрии города Новосибирска заявки на участие в городском этапе смотра-конкурса «Лучший снежный городок» по адресу: Российская Федерация, Новосибирская область, город Новосибирск, ул. Трудовая, 1, каб. 301 (телефон 228-89-95, факс 228-88-39).
 - 2.3. Направить представителей для участия в работе комиссии по проведению городского этапа смотра-конкурса «Лучший снежный городок» согласно графику осмотра объектов конкурса, предусмотренному подпунктом 3.1 настоящего постановления.
3. Комитету жилищно-коммунального хозяйства мэрии города Новосибирска:
 - 3.1. До 23.12.2015 сформировать и утвердить график осмотров объектов конкурса и направить его в администрации районов (округа по районам) города Новосибирска.
 - 3.2. Организовать и провести с 23.12.2015 по 29.01.2016 городской этап смотра-конкурса «Лучший снежный городок».
4. Утвердить смету расходов на проведение городского этапа смотра-конкурса «Лучший снежный городок» в зимний период 2015/2016 года (приложение).
5. Департаменту финансов и налоговой политики мэрии города Новосибирска осуществлять финансирование в пределах лимитов бюджетных обязательств 2016 года в соответствии с присвоенными бюджетными обязательствами и заявками главного распорядителя бюджетных средств – департамента энергетики, жилищного и коммунального хозяйства города.
6. Департаменту информационной политики мэрии города Новосибирска обеспечить:

6.1. Опубликование постановления.

6.2. Освещение результатов проведения смотра-конкурса «Лучший снежный городок» в зимний период 2015/2016 года.

7. Контроль за исполнением постановления возложить на начальника департамента энергетики, жилищного и коммунального хозяйства города и глав администраций районов (округа по районам) города Новосибирска.

Мэр города Новосибирска

А. Е. Локоть

Приложение
к постановлению мэрии
города Новосибирска
от 09.12.2015 № 7074

СМЕТА

расходов на проведение городского этапа смотра-конкурса «Лучший снежный городок» в зимний период 2015/2016 года

№ п/п	Наименование работ	Сумма, рублей
1	2	3
1	Приобретение цветов	6800,0
2	Премирование победителей (с учетом налогов):	210000,0
	за I место	80000,0
	за II место	70000,0
	за III место	60000,0
3	Премирование работников сферы жилищно-коммунального хозяйства и представителей общественности, принявших активное участие в подготовке объектов к смотру-конкурсу «Лучший снежный городок» в зимний период 2015/2016 года (с учетом налогов) *	100000,0
Итого:		316800,0

Примечания: * – размер денежных премий определяется путем деления призового фонда на количество работников сферы жилищно-коммунального хозяйства и представителей общественности, принявших активное участие в подготовке объектов к смотру-конкурсу «Лучший снежный городок» в зимний период 2015/2016 года.

МЭРИЯ ГОРОДА НОВОСИБИРСКА

ПОСТАНОВЛЕНИЕ

От 09.12.2015

№ 7075

Об установлении норматива стоимости 1 кв. м общей площади жилого помещения по городу Новосибирску на IV квартал 2015 года для расчета размера социальных выплат в рамках реализации подпрограммы «Обеспечение жильем молодых семей» федеральной целевой программы «Жилище» на 2015 – 2020 годы, утвержденной постановлением Правительства Российской Федерации от 17.12.2010 № 1050

В соответствии с постановлением Правительства Российской Федерации от 17.12.2010 № 1050 «О федеральной целевой программе «Жилище» на 2015 – 2020 годы», с учетом приказа Министерства строительства и жилищно-коммунального хозяйства Российской Федерации от 02.10.2015 № 710/пр «О показателях средней рыночной стоимости одного квадратного метра общей площади жилого помещения по субъектам Российской Федерации на IV квартал 2015 года», руководствуясь Уставом города Новосибирска, ПОСТАНОВЛЯЮ:

1. Установить норматив стоимости 1 кв. м общей площади жилого помещения по городу Новосибирску на IV квартал 2015 года для расчета размера социальных выплат в рамках реализации подпрограммы «Обеспечение жильем молодых семей» федеральной целевой программы «Жилище» на 2015 – 2020 годы, утвержденной постановлением Правительства Российской Федерации от 17.12.2010 № 1050 «О федеральной целевой программе «Жилище» на 2015 – 2020 годы», в размере 38175,0 рублей.

2. Управлению по жилищным вопросам мэрии города Новосибирска разместить постановление на официальном сайте города Новосибирска в информационно-телекоммуникационной сети «Интернет».

3. Департаменту информационной политики мэрии города Новосибирска обеспечить опубликование постановления.

4. Контроль за исполнением постановления возложить на начальника управления по жилищным вопросам мэрии города Новосибирска.

Мэр города Новосибирска

А. Е. Локоть

МЭРИЯ ГОРОДА НОВОСИБИРСКА

ПОСТАНОВЛЕНИЕ

От 09.12.2015

№ 7076

О предоставлении разрешений на условно разрешенный вид использования земельного участка или объекта капитального строительства

В соответствии со статьей 39 Градостроительного кодекса Российской Федерации, решением Совета депутатов города Новосибирска от 24.06.2009 № 1288 «О Правилах землепользования и застройки города Новосибирска», на основании заключения по результатам публичных слушаний по вопросам предоставления разрешений на условно разрешенный вид использования земельного участка или объекта капитального строительства от 26.11.2015, рекомендаций комиссии по подготовке проекта правил землепользования и застройки города Новосибирска о предоставлении и об отказе в предоставлении разрешений на условно разрешенный вид использования земельного участка или объекта капитального строительства от 03.12.2015 ПОСТАНОВЛЯЮ:

1. Предоставить разрешения на условно разрешенный вид использования земельного участка или объекта капитального строительства:

1.1. Прилепской Т. В., Козину М. А. на условно разрешенный вид использования земельного участка в границах территории кадастрового квартала 54:35:074395 площадью 502 кв. м, расположенного по адресу (местоположение): Российская Федерация, Новосибирская область, город Новосибирск, ул. Нижегородская, 160 (зона застройки жилыми домами смешанной этажности (Ж-1)), - «индивидуальные жилые дома».

1.2. Фролову В. Е. на условно разрешенный вид использования земельного участка в границах территории кадастрового квартала 54:35:061675 площадью 1000 кв. м, расположенного по адресу (местоположение): Российская Федерация, Новосибирская область, город Новосибирск, ул. 1-я Кустарная, 30 (зона застройки жилыми домами смешанной этажности (Ж-1)), - «индивидуальные жилые дома».

1.3. Сиденко Г. В. на условно разрешенный вид использования земельного участка с кадастровым номером 54:35:081315:18 площадью 542 кв. м, расположенного по адресу (местоположение): Российская Федерация, Новосибирская область, город Новосибирск, ул. 3-я Механическая, 46, и объекта капитального строительства (зона делового, общественного и коммерческого назначения (ОД-1)) - «индивидуальные жилые дома».

1.4. Калашниковой И. Ю. на условно разрешенный вид использования земельного участка в границах территории кадастрового квартала 54:35:063470 площадью 588 кв. м, расположенного по адресу (местоположение): Российская Федерация, Новосибирская область, город Новосибирск, ул. Прокатная, 133 (ИТ-3)), - «индивидуальные жилые дома».

1.5. Колесниковой Л. Н. на условно разрешенный вид использования земельного участка в границах территории кадастрового квартала 54:35:061570 площадью 850 кв. м, расположенного по адресу (местоположение): Российская Федерация, Новосибирская область, город Новосибирск, ул. 1-я Чулымская, 123а (зона делового, общественного и коммерческого назначения (ОД-1)), - «индивидуальные жилые дома».

1.6. Приходько О. С., Приходько С. А. на условно разрешенный вид использования земельного участка в границах территории кадастрового квартала 54:35:061515 площадью 884 кв. м, расположенного по адресу (местоположение): Российская Федерация, Новосибирская область, город Новосибирск, ул. Яринская, 95 (зона делового, общественного и коммерческого назначения (ОД-1)), - «индивидуальные жилые дома».

1.7. Соколову В. С. на условно разрешенный вид использования земельного участка в границах территории кадастрового квартала 54:35:052270 площадью 574 кв. м, расположенного по адресу (местоположение): Российская Федерация, Новосибирская область, город Новосибирск, ул. Проектная, 8 (зона застройки жилыми домами смешанной этажности (Ж-1)), - «многоквартирные малоэтажные дома (1 - 4 этажа), в том числе с помещениями общественного назначения, автостоянками».

1.8. Курбаговой Л. Е. на условно разрешенный вид использования земельного участка в границах территории кадастрового квартала 54:35:051915 площадью 421 кв. м, расположенного по адресу (местоположение): Российская Федерация, Новосибирская область, город Новосибирск, пер. 9-й Успенского, 13 (зона застройки жилыми домами смешанной этажности (Ж-1)), - «индивидуальные жилые дома».

1.9. Голомидову А. И. на условно разрешенный вид использования земельного участка в границах территории кадастрового квартала 54:35:061145 площадью 1000 кв. м, расположенного по адресу (местоположение): Российская Федерация, Новосибирская область, город Новосибирск, ул. Полярная, 37 (зона застройки жилыми домами смешанной этажности (Ж-1)), - «индивидуальные жилые дома».

1.10. Быковой З. М. на условно разрешенный вид использования земельного участка в границах территории кадастрового квартала 54:35:073445 площадью 403 кв. м, расположенного по адресу (местоположение): Российская Федерация, Новосибирская область, город Новосибирск, ул. Далидовича, 214 (зона застройки жилыми домами смешанной этажности (Ж-1)), - «индивидуальные жилые дома».

1.11. Чернякову Д. И. на условно разрешенный вид использования земельного участка с кадастровым номером 54:35:063360:112 площадью 564 кв. м, расположенного по адресу (местоположение): Российская Федерация, Новосибирская область, город Новосибирск, ул. Расковой, 15, и объекта капитального строительства (зона делового, общественного и коммерческого назначения (ОД-1)) - «индивидуальные жилые дома».

1.12. Залипаевой Л. Г. на условно разрешенный вид использования земельного участка в границах территории кадастрового квартала 54:35:063215 площадью 525 кв. м, расположенного по адресу (местоположение): Российская Федерация, Новосибирская область, город Новосибирск, ул. Хасановская, 100 (зона застройки жи-

лыми домами смешанной этажности (Ж-1)), - «индивидуальные жилые дома».

1.13. Новоселову В. П. на условно разрешенный вид использования земельного участка с кадастровым номером 54:35:052415:576 площадью 1212 кв. м, расположенного по адресу (местоположение): Российская Федерация, Новосибирская область, город Новосибирск, ул. Немировича-Данченко, 134/3, и объекта капитального строительства (зона объектов здравоохранения (ОД-3)) - «магазины по продаже ритуальных принадлежностей».

1.14. Питомцу А. В., Польшовской О. В. на условно разрешенный вид использования земельного участка в границах территории кадастрового квартала 54:35:064475 площадью 1000 кв. м, расположенного по адресу (местоположение): Российская Федерация, Новосибирская область, город Новосибирск, ул. 2-я Шоссейная, 112 (зона делового, общественного и коммерческого назначения (ОД-1)), - «индивидуальные жилые дома».

1.15. Александрову М. А. на условно разрешенный вид использования земельного участка с кадастровым номером 54:35:062315:619 площадью 1115 кв. м, расположенного по адресу (местоположение): Российская Федерация, Новосибирская область, город Новосибирск, СНТ «Золотая осень», ул. Ландышевая, 2 (зона делового, общественного и коммерческого назначения (ОД-1)), - «земельные участки, предназначенные для ведения садоводства».

1.16. Макарову В. А. на условно разрешенный вид использования земельного участка с кадастровым номером 54:35:064480:23 площадью 1334 кв. м, расположенного по адресу (местоположение): Российская Федерация, Новосибирская область, город Новосибирск, ул. 3-я Чулымская, 77, и объекта капитального строительства (зона делового, общественного и коммерческого назначения (ОД-1)) - «индивидуальные жилые дома».

1.17. Шутюк Т. А. на условно разрешенный вид использования земельного участка в границах территории кадастрового квартала 54:35:072940 площадью 523 кв. м, расположенного по адресу (местоположение): Российская Федерация, Новосибирская область, город Новосибирск, ул. Гурьевская, 167 (зона застройки жилыми домами смешанной этажности (Ж-1)), - «индивидуальные жилые дома».

1.18. Щекочихину П. В. на условно разрешенный вид использования земельного участка в границах территории кадастрового квартала 54:35:063220 площадью 535 кв. м, расположенного по адресу (местоположение): Российская Федерация, Новосибирская область, город Новосибирск, ул. Хасановская, 109 (зона делового, общественного и коммерческого назначения (ОД-1)), - «индивидуальные жилые дома».

1.19. Трусову А. В., Яценковой Т. Г. на условно разрешенный вид использования земельного участка в границах территории кадастрового квартала 54:35:064035 площадью 685 кв. м, расположенного по адресу (местоположение): Российская Федерация, Новосибирская область, город Новосибирск, ул. Районная, 5 (зона застройки жилыми домами смешанной этажности (Ж-1)), - «индивидуальные жилые дома».

1.20. Мещерякову П. А., Мещерякову Ю. П., Овчинникову Д. В. на условно разрешенный вид использования земельного участка в границах территории кадастрового квартала 54:35:063730 площадью 1000 кв. м, расположенного по адресу

(местоположение): Российская Федерация, Новосибирская область, город Новосибирск, ул. Тульская, 400 (зона улично-дорожной сети (ИТ-3)), - «индивидуальные жилые дома».

1.21. Бибанину В. Н. на условно разрешенный вид использования земельного участка в границах территории кадастрового квартала 54:35:061055 площадью 1000 кв. м, расположенного по адресу (местоположение): Российская Федерация, Новосибирская область, город Новосибирск, ул. Заобская, 50 (зона застройки жилыми домами смешанной этажности (Ж-1)), - «индивидуальные жилые дома».

1.22. Клинку Е. С. на условно разрешенный вид использования земельного участка в границах территории кадастрового квартала 54:35:061615 площадью 786 кв. м, расположенного по адресу (местоположение): Российская Федерация, Новосибирская область, город Новосибирск, ул. Попова, 53 (зона улично-дорожной сети (ИТ-3)), - «индивидуальные жилые дома».

1.23. Куклину Е. Ю. на условно разрешенный вид использования земельного участка в границах территории кадастрового квартала 54:35:061490 площадью 1000 кв. м, расположенного по адресу (местоположение): Российская Федерация, Новосибирская область, город Новосибирск, ул. Большая, 149 (зона коммунальных и складских объектов (П-2)), - «индивидуальные жилые дома».

1.24. Щепиной Ю. В. на условно разрешенный вид использования земельного участка в границах территории кадастрового квартала 54:35:062070 площадью 632 кв. м, расположенного по адресу (местоположение): Российская Федерация, Новосибирская область, город Новосибирск, пер. Хинганский, 15/1 (зона улично-дорожной сети (ИТ-3)), - «индивидуальные жилые дома».

1.25. Шаталиной Н. Г. на условно разрешенный вид использования земельного участка в границах территории кадастрового квартала 54:35:062190 площадью 1000 кв. м, расположенного по адресу (местоположение): Российская Федерация, Новосибирская область, город Новосибирск, ул. Сибсельмашевская, 50/2 (зона производственных объектов с различными нормативами воздействия на окружающую среду (П-1)), - «индивидуальные жилые дома».

1.26. Целуйко Л. А. на условно разрешенный вид использования земельного участка в границах территории кадастрового квартала 54:35:061715 площадью 606 кв. м, расположенного по адресу (местоположение): Российская Федерация, Новосибирская область, город Новосибирск, ул. Большая, 259 (зона коммунальных и складских объектов (П-2)), - «индивидуальные жилые дома».

1.27. Воробьеву И. В. на условно разрешенный вид использования земельного участка в границах территории кадастрового квартала 54:35:061675 площадью 901 кв. м, расположенного по адресу (местоположение): Российская Федерация, Новосибирская область, город Новосибирск, ул. 1-я Кустарная, 16 (зона коммунальных и складских объектов (П-2)), - «индивидуальные жилые дома».

1.28. Обществу с ограниченной ответственностью «Сибирские Магистральи» на условно разрешенный вид использования земельного участка в границах территории кадастрового квартала 54:35:012015 площадью 10443 кв. м, расположенного по адресу (местоположение): Российская Федерация, Новосибирская область, го-

род Новосибирск, проспект Дзержинского (зона делового, общественного и коммерческого назначения (ОД-1)), - «станции технического обслуживания автомобилей; автомобильные мойки».

1.29. Черновой Н. Н. на условно разрешенный вид использования земельного участка с кадастровым номером 54:35:031920:111 площадью 1472 кв. м, расположенного по адресу (местоположение): Российская Федерация, Новосибирская область, город Новосибирск, ул. 91-й Пережат, 25/2, и объекта капитального строительства (зона отдыха и оздоровления (Р-3)) - индивидуальные жилые дома».

1.30. Сотникову В. П. на условно разрешенный вид использования земельного участка в границах территории кадастрового квартала 54:35:012065 площадью 455 кв. м, расположенного по адресу (местоположение): Российская Федерация, Новосибирская область, город Новосибирск, пер. 1-й Седова, 9 (зона делового, общественного и коммерческого назначения (ОД-1)), - «индивидуальные жилые дома».

1.31. Гришиной М. С., Батуриной С. В., Андреевой Е. С. на условно разрешенный вид использования земельного участка в границах территории кадастрового квартала 54:35:053455 площадью 1000 кв. м, расположенного по адресу (местоположение): Российская Федерация, Новосибирская область, город Новосибирск, пер. 9-й Бронный, 60 (зона улично-дорожной сети (ИТ-3)), - «индивидуальные жилые дома».

1.32. Минасян Н. Г. на условно разрешенный вид использования земельного участка в границах территории кадастрового квартала 54:35:072915 площадью 256 кв. м, расположенного по адресу (местоположение): Российская Федерация, Новосибирская область, город Новосибирск, ул. Добролюбова, 143 (зона застройки жилыми домами смешанной этажности (Ж-1)), - «индивидуальные жилые дома».

1.33. Обществу с ограниченной ответственностью «Галион» на условно разрешенный вид использования земельных участков в границах территории кадастрового квартала 54:35:091155:

площадь 3998 кв. м, расположенного по адресу (местоположение): Российская Федерация, Новосибирская область, город Новосибирск, ул. 1-я Моховая, и объекта капитального строительства (зона застройки индивидуальными жилыми домами (Ж-6)) - «гостиницы»;

площадь 1281 кв. м, расположенного по адресу (местоположение): Российская Федерация, Новосибирская область, город Новосибирск, ул. 1-я Моховая, и объекта капитального строительства (зона застройки индивидуальными жилыми домами (Ж-6)) - «гостиницы».

2. Департаменту строительства и архитектуры мэрии города Новосибирска разместить постановление на официальном сайте города Новосибирска в информационно-телекоммуникационной сети «Интернет».

3. Департаменту информационной политики мэрии города Новосибирска обеспечить опубликование постановления.

4. Контроль за исполнением постановления возложить на заместителя мэра города Новосибирска - начальника департамента строительства и архитектуры мэрии города Новосибирска.

Мэр города Новосибирска

А. Е. Локоть

МЭРИЯ ГОРОДА НОВОСИБИРСКА

ПОСТАНОВЛЕНИЕ

От 09.12.2015

№ 7078

Об внесении изменений в приложение к постановлению мэрии города Новосибирска от 23.09.2015 № 5876 «О проведении конкурсов «Лучший по профессии в сфере жилищно-коммунального хозяйства», «Лучшая управляющая организация в сфере жилищно-коммунального хозяйства» в 2015 году»

В целях уточнения расходов на проведение конкурсов «Лучший по профессии в сфере жилищно-коммунального хозяйства», «Лучшая управляющая организация в сфере жилищно-коммунального хозяйства» в 2015 году, в соответствии с Федеральным законом от 06.10.2003 № 131-ФЗ «Об общих принципах организации местного самоуправления в Российской Федерации», постановлением мэрии города Новосибирска от 23.10.2013 № 10087 «Об утверждении положений о проведении конкурсов «Лучший по профессии в сфере жилищно-коммунального хозяйства», «Лучшая управляющая организация в сфере жилищно-коммунального хозяйства», руководствуясь Уставом города Новосибирска, ПОСТАНОВЛЯЮ:

1. Внести в приложение к постановлению мэрии города Новосибирска от 23.09.2015 № 5876 «О проведении конкурсов «Лучший по профессии в сфере жилищно-коммунального хозяйства», «Лучшая управляющая организация в сфере жилищно-коммунального хозяйства» в 2015 году» изменения, изложив его в редакции приложения к настоящему постановлению.

2. Департаменту информационной политики мэрии города Новосибирска обеспечить опубликование постановления.

3. Контроль за исполнением постановления возложить на начальника департамента энергетики, жилищного и коммунального хозяйства города.

Мэр города Новосибирска

А. Е. Локоть

Приложение
к постановлению мэрии
города Новосибирска
от 09.12.2015 № 7078

СМЕТА
расходов на проведение конкурсов «Лучший по профессии в сфере жилищно-коммунального хозяйства», «Лучшая управляющая организация в сфере жилищно-коммунального хозяйства» в 2015 году

№ п/п	Наименование расходов	Сумма затрат, рублей
1	2	3
1	Премирование:	
1.1	Приобретение цветов	30000,0
1.2	Премирование победителей конкурса «Лучший по профессии в сфере жилищно-коммунального хозяйства» (с учетом налогов):	300000,0
	за 1 место (4 номинации по 30000,0 рублей)	120000,0
	за 2 место (4 номинации по 25000,0 рублей)	100000,0
	за 3 место (4 номинации по 20000,0 рублей)	80000,0
1.3	Премирование победителей районного этапа конкурса «Лучший по профессии в сфере жилищно-коммунального хозяйства», вышедших в городской этап конкурса, за исключением первых трех призовых мест по 4 номинациям (с учетом налогов)*	120000,0
1.4	Премирование коллективов управляющих организаций, занявших призовые места в конкурсе «Лучшая управляющая организация в сфере жилищно-коммунального хозяйства» (с учетом налогов):	1080000,0
	за 1 место	410000,0
	за 2 место	360000,0
	за 3 место	310000,0

1	2	3
1.5	Премирование коллективов управляющих организаций – победителей районного этапа конкурса «Лучшая управляющая организация в сфере жилищно-коммунального хозяйства», вышедших в городской этап конкурса, за исключением первых трех призовых мест (с учетом налогов)**	360000,0
1.6	Премирование работников сферы жилищно-коммунального хозяйства и представителей общественности (жителей, работников трудовых коллективов, принявших наиболее активное участие в подготовке многоквартирных домов, придомовых территорий и объектов благоустройства к участию в конкурсе «Лучшая управляющая организация в сфере жилищно-коммунального хозяйства») (с учетом налогов)***	192000,0
Итого:		2082000,0

Примечания: * - размер денежных премий определяется путем деления премиального фонда на количество победителей районного этапа конкурса «Лучший по профессии в сфере жилищно-коммунального хозяйства», вышедших в городской этап конкурса, за исключением первых трех призовых мест по 4 номинациям.

** - размер денежных премий определяется путем деления премиального фонда на количество управляющих организаций – победителей районного этапа конкурса «Лучшая управляющая организация в сфере жилищно-коммунального хозяйства», вышедших в городской этап конкурса, за исключением первых трех призовых мест.

*** - размер денежных премий определяется путем деления премиального фонда на количество работников сферы жилищно-коммунального хозяйства и представителей общественности (жителей, работников трудовых коллективов, принявших наиболее активное участие в подготовке многоквартирных домов, придомовых территорий и объектов благоустройства к участию в конкурсе «Лучшая управляющая организация в сфере жилищно-коммунального хозяйства»).

МЭРИЯ ГОРОДА НОВОСИБИРСКА

ПОСТАНОВЛЕНИЕ

От 09.12.2015

№ 7079

Об отказе в предоставлении разрешений на условно разрешенный вид использования земельного участка или объекта капитального строительства

В соответствии со статьей 39 Градостроительного кодекса Российской Федерации, решением Совета депутатов города Новосибирска от 24.06.2009 № 1288 «О Правилах землепользования и застройки города Новосибирска», пунктом 2.13 административного регламента предоставления муниципальной услуги по предоставлению разрешения на условно разрешенный вид использования земельного участка или объекта капитального строительства, утвержденного постановлением мэрии города Новосибирска от 10.06.2013 № 5508, на основании заключения по результатам публичных слушаний по вопросам предоставления разрешений на условно разрешенный вид использования земельного участка или объекта капитального строительства от 26.11.2015, рекомендаций комиссии по подготовке проекта правил землепользования и застройки города Новосибирска о предоставлении и об отказе в предоставлении разрешений на условно разрешенный вид использования земельного участка или объекта капитального строительства от 03.12.2015 ПОСТАНОВЛЯЮ:

1. Отказать в предоставлении разрешений:

1.1. Маношкиной О. В. на условно разрешенный вид использования земельных участков в границах территории кадастрового квартала 54:35:021640 в связи с тем, что предельные минимальные размеры земельных участков не соответствуют градостроительному регламенту:

площадью 289 кв. м, расположенного по адресу (местоположение): Российская Федерация, Новосибирская область, город Новосибирск, ул. Сургутская, 86 (зона застройки жилыми домами смешанной этажности (Ж-1)), - «индивидуальные жилые дома»;

площадью 340 кв. м, расположенного по адресу (местоположение): Российская Федерация, Новосибирская область, город Новосибирск, ул. Сургутская, 86а (зона застройки жилыми домами смешанной этажности (Ж-1)), - «индивидуальные жилые дома».

1.2. Павленко А. В., Кучерову С. А., Никулиной И. В. на условно разрешенный вид использования земельных участков в границах территории кадастрового квартала 54:35:061300 в связи с несоответствием приложению 4 «Карта-схема

границ территорий, подверженных риску возникновения чрезвычайных ситуаций природного и техногенного характера» к Генеральному плану города Новосибирска:

площадью 564 кв. м, расположенного по адресу (местоположение): Российская

Федерация, Новосибирская область, город Новосибирск, ул. Капитанская, 2 (зона застройки жилыми домами смешанной этажности (Ж-1)), - «индивидуальные жилые дома»;

площадью 535 кв. м, расположенного по адресу (местоположение): Российская Федерация, Новосибирская область, город Новосибирск, ул. Капитанская (зона застройки жилыми домами смешанной этажности (Ж-1)), - «индивидуальные жилые дома».

1.3. Абрамову М. Г. на условно разрешенный вид использования земельного участка с кадастровым номером 54:35:071940:16 площадью 1282 кв. м, расположенного по адресу (местоположение): Российская Федерация, Новосибирская область, город Новосибирск, ул. Ключ-Камышенское Плато, 6/1 (зона застройки жилыми домами смешанной этажности (Ж-1)), - «индивидуальные жилые дома» в связи с тем, что размещение объекта не соответствует приложению 14 «Карта-схема планируемых границ функциональных зон города Новосибирска на период до 2030 года» к Генеральному плану города Новосибирска, проекту планировки территории Ключ-Камышенского плато, утвержденному постановлением мэрии города Новосибирска от 28.11.2013 № 11138.

1.4. Хану Б. на условно разрешенный вид использования земельного участка с кадастровым номером 54:35:033335:6 площадью 749 кв. м, расположенного по адресу (местоположение): Российская Федерация, Новосибирская область, город Новосибирск, ул. Красногорская, 27, и объекта капитального строительства (зона застройки жилыми домами смешанной этажности (Ж-1)) - «индивидуальные жилые дома» в связи с тем, что размещение объекта не соответствует приложению 14 «Карта-схема планируемых границ функциональных зон города Новосибирска на период до 2030 года» к Генеральному плану города Новосибирска, проекту планировки территорий, прилегающих к Мочищенскому шоссе, в Завельцовском районе, утвержденному постановлением мэрии города Новосибирска от 18.08.2014 № 7407.

1.5. Кадушкиной Е. Д. на условно разрешенный вид использования земельного участка с кадастровым номером 54:35:091655:30 площадью 304 кв. м, расположенного по адресу (местоположение): Российская Федерация, Новосибирская область, город Новосибирск, ул. Белоусова, 19 (зона делового, общественного и коммерческого назначения (ОД-1)), - «индивидуальные жилые дома» в связи с тем, что предельные минимальные размеры земельного участка не соответствуют градостроительному регламенту.

1.6. Саулиной С. Г., Невидомой Т. А. на условно разрешенный вид использования земельного участка с кадастровым номером 54:35:072131:8 площадью 783 кв. м, расположенного по адресу (местоположение): Российская Федерация, Новосибирская область, город Новосибирск, ул. Рябиновая, 14а (зона застройки жилыми домами смешанной этажности (Ж-1)), - «индивидуальные жилые дома» в связи с тем, что размещение объекта не соответствует приложению 14 «Карта-схема планируемых границ функциональных зон города Новосибирска на период до 2030 года» к Генеральному плану города Новосибирска, проекту планировки территории восточной части Октябрьского района, утвержденному постановлением

мэрии города Новосибирска от 17.11.2014 № 10057.

1.7. Мироян Л. О., Мироян Л. О., Мироян С. О., Мирояну Н. О., Мирояну Д. О. на условно разрешенный вид использования земельного участка с кадастровым номером 54:35:013595:12 площадью 643 кв. м, расположенного по адресу (местоположение): Российская Федерация, Новосибирская область, город Новосибирск, ул. Почтовая, 23, и объекта капитального строительства (зона застройки жилыми домами смешанной этажности (Ж-1)) - «индивидуальные жилые дома» в связи с тем, что строительство, реконструкция объекта капитального строительства осуществлено без разрешения на строительство.

1.8. Полканов В. Ю., Антонову С. П. на условно разрешенный вид использования земельных участков в границах территории кадастрового квартала 54:35:063730 в связи с тем, что размещение объекта не соответствует приложению 14 «Карта-схема планируемых границ функциональных зон города Новосибирска на период до 2030 года» к Генеральному плану города Новосибирска, проекту планировки промышленной зоны Кировского района, утвержденному постановлением мэрии города Новосибирска от 19.06.2013 № 5717:

площадь 761 кв. м, расположенного по адресу (местоположение): Российская Федерация, Новосибирская область, город Новосибирск, ул. Тульская, 388/1 (зона улично-дорожной сети (ИТ-3)), - «индивидуальные жилые дома»;

площадь 796 кв. м, расположенного по адресу (местоположение): Российская Федерация, Новосибирская область, город Новосибирск, ул. Тульская, 388 (зона улично-дорожной сети (ИТ-3)), - «индивидуальные жилые дома».

1.9. Насиеву Е. А. оглы на условно разрешенный вид использования земельного участка с кадастровым номером 54:35:012750:18 площадью 641 кв. м, расположенного по адресу (местоположение): Российская Федерация, Новосибирская область, город Новосибирск, ул. Якутская, 18, и объекта капитального строительства (зона застройки жилыми домами смешанной этажности (Ж-1)) - «индивидуальные жилые дома» в связи с тем, что размещение объекта не соответствует приложению 14 «Карта-схема планируемых границ функциональных зон города Новосибирска на период до 2030 года» к Генеральному плану города Новосибирска, проекту планировки территории восточной части Дзержинского района, утвержденному постановлением мэрии города Новосибирска от 20.11.2014 № 10104.

1.10. Чернякову В. И. на условно разрешенный вид использования земельных участков в границах территории кадастрового квартала 54:35:064475 в связи с несоответствием приложению 4 «Карта-схема границ территорий, подверженных риску возникновения чрезвычайных ситуаций природного и техногенного характера» к Генеральному плану города Новосибирска:

площадь 500 кв. м, расположенного по адресу (местоположение): Российская Федерация, Новосибирская область, город Новосибирск, ул. 3-я Чулымская, 123 (зона делового, общественного и коммерческого назначения (ОД-1)), - «индивидуальные жилые дома»;

площадь 500 кв. м, расположенного по адресу (местоположение): Российская Федерация, Новосибирская область, город Новосибирск, ул. 3-я Чулымская (зона

делового, общественного и коммерческого назначения (ОД-1)), - «индивидуальные жилые дома».

1.11. Аксенову Л. В. на условно разрешенный вид использования земельных участков в границах территории кадастрового квартала 54:35:074315 в связи с тем, что размещение объекта не соответствует приложению 14 «Карта-схема планируемых границ функциональных зон города Новосибирска на период до 2030 года» к Генеральному плану города Новосибирска, проекту планировки территории от ул. Автогенной до реки Плющики в Октябрьском районе, утвержденному постановлением мэрии города Новосибирска от 15.06.2015 № 4067:

площадью 450 кв. м, расположенного по адресу (местоположение): Российская Федерация, Новосибирская область, город Новосибирск, ул. Садовая (зона делового, общественного и коммерческого назначения (ОД-1)), - «индивидуальные жилые дома»;

площадью 633 кв. м, расположенного по адресу (местоположение): Российская Федерация, Новосибирская область, город Новосибирск, ул. Садовая, 265 (зона делового, общественного и коммерческого назначения (ОД-1)), - «индивидуальные жилые дома».

1.12. Закрытому акционерному обществу «МАКС Моторс Проект» на условно разрешенный вид использования земельного участка в границах территории кадастрового квартала 54:35:021405 площадью 6058 кв. м, расположенного по адресу (местоположение): Российская Федерация, Новосибирская область, город Новосибирск, ул. Фабричная, и объекта капитального строительства (зона улично-дорожной сети (ИТ-3)) - «станции технического обслуживания автомобилей; автомобильные мойки» в связи с тем, что размещение объекта не соответствует приложению 14 «Карта-схема планируемых границ функциональных зон города Новосибирска на период до 2030 года» к Генеральному плану города Новосибирска, проекту планировки центральной части города Новосибирска, утвержденному постановлением мэрии города Новосибирска от 30.10.2013 № 10239.

2. Департаменту строительства и архитектуры мэрии города Новосибирска разместить постановление на официальном сайте города Новосибирска в информационно-телекоммуникационной сети «Интернет».

3. Департаменту информационной политики мэрии города Новосибирска обеспечить опубликование постановления.

4. Контроль за исполнением постановления возложить на заместителя мэра города Новосибирска - начальника департамента строительства и архитектуры мэрии города Новосибирска.

Мэр города Новосибирска

А. Е. Локоть

МЭРИЯ ГОРОДА НОВОСИБИРСКА

ПОСТАНОВЛЕНИЕ

От 03.12.2015

№ 6951

Об изменении наименований остановочных пунктов общественного транспорта «Больница водников», расположенных в Первомайском районе города Новосибирска по ул. Одоевского в прямом и обратном направлениях, на наименования остановочных пунктов общественного транспорта «Медицинский центр»

На основании решения комиссии по присвоению наименований элементам улично-дорожной сети (за исключением автомобильных дорог федерального значения, автомобильных дорог регионального или межмуниципального значения), наименований элементам планировочной структуры в границах города Новосибирска, в соответствии с Федеральным законом от 06.10.2003 № 131-ФЗ «Об общих принципах организации местного самоуправления в Российской Федерации», решением Совета депутатов города Новосибирска от 24.09.2014 № 1164 «О Порядке присвоения наименований элементам улично-дорожной сети (за исключением автомобильных дорог федерального значения, автомобильных дорог регионального или межмуниципального значения), наименований элементам планировочной структуры в границах города Новосибирска, изменения, аннулирования таких наименований и признании утратившими силу отдельных решений Совета депутатов города Новосибирска», руководствуясь Уставом города Новосибирска, ПОСТАНОВЛЯЮ:

1. Изменить наименования остановочных пунктов общественного транспорта «Больница водников», расположенных в Первомайском районе города Новосибирска по ул. Одоевского в прямом и обратном направлениях, на наименования остановочных пунктов общественного транспорта «Медицинский центр» в соответствии со схемой (приложение).

2. Департаменту культуры, спорта и молодежной политики мэрии города Новосибирска разместить постановление на официальном сайте города Новосибирска в информационно-телекоммуникационной сети «Интернет».

3. Департаменту информационной политики мэрии города Новосибирска обеспечить опубликование постановления.

4. Контроль за исполнением постановления возложить на начальника департамента транспорта и дорожно-благоустроительного комплекса мэрии города Новосибирска.

Исполняющий обязанности
мэра города Новосибирска

В. А. Игнатов

**ОФИЦИАЛЬНЫЕ
СООБЩЕНИЯ И МАТЕРИАЛЫ
ОРГАНОВ МЕСТНОГО
САМОУПРАВЛЕНИЯ
ГОРОДА НОВОСИБИРСКА**

ПРАВОВОЙ ДЕПАРТАМЕНТ

Информационное сообщение

о проведении публичных консультаций в целях оценки регулирующего воздействия проекта постановления мэрии города Новосибирска «О внесении изменений в Порядок предоставления субсидий в сфере транспортного обслуживания, утвержденный постановлением мэрии города Новосибирска от 26.02.2010 № 42»

Проект муниципального акта: проект постановления мэрии города Новосибирска «О внесении изменений в Порядок предоставления субсидий в сфере транспортного обслуживания, утвержденный постановлением мэрии города Новосибирска от 26.02.2010 № 42»

Разработчик акта: департамент транспорта и дорожно-благоустроительного комплекса мэрии города Новосибирска

Сроки проведения публичных консультаций: 10.12.2015 – 24.12.2015

Способ направления ответов: направление по электронной почте на адрес AGridin@admnsk.ru в виде прикрепленного файла, либо в письменном виде по адресу г. Новосибирск, ул. Красный проспект, 34, кабинет 229

Контактное лицо по вопросам проведения публичных консультаций: начальник отдела оценки регулирующего воздействия и систематизации правовых актов управления судебной защиты и организации правового взаимодействия мэрии города Новосибирска Гридин Александр Викторович, тел. 8 (383) 227-43-93, с 9-30 до 17-00 по рабочим дням.

Комментарий

Актуальность разработки проекта муниципального акта и цель его регулирования обусловлены необходимостью приведения постановления мэрии города Новосибирска от 26.02.2010 № 42 «Об утверждении Порядка предоставления субсидий в сфере транспортного обслуживания» в соответствие действующему законодательству.

В целях оценки регулирующего воздействия указанного проекта муниципального акта и выявления в нем положений, вводящих избыточные административные и иные ограничения и обязанности для субъектов предпринимательской и инвестиционной деятельности или способствующих их введению, а также положений, способствующих возникновению необоснованных расходов субъектов предпринимательской деятельности и бюджета города Новосибирска, проводятся публичные консультации со всеми заинтересованными лицами.

Проект постановления мэрии
города Новосибирска

О внесении изменений в Порядок предоставления субсидий в сфере транспортного обслуживания, утвержденный постановлением мэрии города Новосибирска от 26.02.2010 № 42

В целях приведения муниципальных правовых актов города Новосибирска в соответствие с действующим законодательством, ПОСТАНОВЛЯЮ:

1. Внести в Порядок предоставления субсидий в сфере транспортного обслуживания, утвержденный постановлением мэрии города Новосибирска от 26.02.2010 № 42 «Об утверждении Порядка предоставления субсидий в сфере транспортного обслуживания» (в редакции постановлений мэрии города Новосибирска от 02.12.2010 № 5333, от 05.04.2011 № 2875, от 10.05.2011 № 3773, от 09.06.2011 № 4930, от 17.06.2013 № 5639, от 21.08.2013 № 7912, от 14.01.2014 № 49, от 13.05.2015 № 3387, от 22.07.2015 № 4860, от 05.08.2015 № 5072) следующие изменения:

1.1. Подпункт 1.5.1 дополнить новым абзацем вторым следующего содержания: «на приобретение автобусов для пассажирских перевозок»;

1.2. В подпункте 2.1:

1.2.1. В абзаце одиннадцатом слова «каникул и на осуществление пассажирских перевозок транспортом общего пользования по регулируемым тарифам» заменить словами «каникул, на осуществление пассажирских перевозок транспортом общего пользования по регулируемым тарифам и на приобретение автобусов для пассажирских перевозок».

1.2.2. Дополнить новыми абзацами двенадцатым и тринадцатым следующего содержания:

«копию договора поставки автобусов между перевозчиком и поставщиком, в т. ч. договора финансовой аренды (договора лизинга) (для получения субсидии на приобретение автобусов для пассажирских перевозок);

акты об оказании услуг (для возмещения затрат на осуществление пассажирских перевозок транспортом общего пользования по регулируемым тарифам и на транспортное обслуживание граждан в дни проведения городских и районных мероприятий в соответствии с правовыми актами мэрии города Новосибирска);».

2. Департаменту информационной политики мэрии города Новосибирска обеспечить опубликование постановления в установленном порядке.

3. Контроль за исполнением постановления возложить на начальника департамента транспорта и дорожно-благоустроительного комплекса мэрии города Новосибирска.

Мэр города Новосибирска

А. Е. Локоть

ИЗВЕЩЕНИЯ ДЕПАРТАМЕНТА СТРОИТЕЛЬСТВА И АРХИТЕКТУРЫ

ИЗВЕЩЕНИЕ

В соответствии со статьей 39.18 Земельного кодекса Российской Федерации департамент строительства и архитектуры мэрии города Новосибирска публикует извещение:

1) о возможности предоставления земельного участка для индивидуального жилищного строительства по пер. 10-му Порт - Артурскому в Ленинском районе:

цель – индивидуальное жилищное строительство;

2) гражданам, заинтересованным в предоставлении земельного участка для указанной цели, в течение тридцати дней соответственно со дня опубликования и размещения необходимо подать заявление о намерении участвовать в аукционе по продаже такого земельного участка;

3) прием заявлений осуществляется мэрией города Новосибирска в лице департамента строительства и архитектуры мэрии города Новосибирска: 630091, г. Новосибирск, Красный проспект, 50, канцелярия (каб. 515, тел. 2275032, 2275006, приемное время: понедельник – четверг с 9.00-13.00, 14.00- 18.00, пятница 9.00-13.00, 14.00-17.00);

4) окончание приема заявлений – истечение тридцати дней со дня опубликования настоящего извещения;

5) адрес или иное описание местоположения земельного участка – обл. Новосибирская, г. Новосибирск, пер. 10-й Порт - Артурский в Ленинском районе;

6) площадь земельного участка – 600 кв.м.;

ЗАЯВЛЕНИЕ

на участие в аукционе по продаже земельного участка

Ознакомившись с данными информационного сообщения, опубликованного в Бюллетене органов местного самоуправления города Новосибирска _____ и размещенного на официальном сайте города Новосибирска www.novo-sibirsk.ru,

я _____

(Ф.И.О; реквизиты документа, удостоверяющие личность; место проживания; контактный телефон)

заявляю о намерении участвовать в аукционе

по продаже земельного участка _____

(на право заключения договора аренды, по продаже в собственность)

с местоположение: обл. Новосибирская, г. Новосибирск, пер. 10-й Порт - Артурский в Ленинском районе,

площадью 600 (кв.м), для индивидуального жилищного строительства.

Ф.И.О. уполномоченного лица _____

(заполняется в случае подачи заявления по доверенности, указывается дата и номер доверенности)

Подпись, Ф.И.О. _____

Заявление принято

№ _____ дата _____

ИЗВЕЩЕНИЕ

В соответствии со статьей 39.18 Земельного кодекса Российской Федерации департамент строительства и архитектуры мэрии города Новосибирска публикует извещение:

1) о возможности предоставления земельного участка для индивидуального жилищного строительства по пер. 6-му Гранатовому в Кировском районе:

цель – индивидуальное жилищное строительство;

2) гражданам, заинтересованным в предоставлении земельного участка для указанной цели, в течение тридцати дней соответственно со дня опубликования и размещения необходимо подать заявление о намерении участвовать в аукционе по продаже такого земельного участка;

3) прием заявлений осуществляется мэрией города Новосибирска в лице департамента строительства и архитектуры мэрии города Новосибирска: 630091, г. Новосибирск, Красный проспект, 50, канцелярия (каб. 515, тел. 2275032, 2275006, приемное время: понедельник – четверг с 9.00-13.00, 14.00- 18.00, пятница 9.00-13.00, 14.00-17.00);

4) окончание приема заявлений – истечение тридцати дней со дня опубликования настоящего извещения;

5) адрес или иное описание местоположения земельного участка – обл. Новосибирская, г. Новосибирск, пер. 6-му Гранатовому в Кировском районе;

6) площадь земельного участка – 605 кв.м.;

ЗАЯВЛЕНИЕ
на участие в аукционе по продаже земельного участка

Ознакомившись с данными информационного сообщения, опубликованного в Бюллетене органов местного самоуправления города Новосибирска _____ и размещенного на официальном сайте города Новосибирска www.novo-sibirsk.ru,

я _____

(Ф.И.О.; реквизиты документа, удостоверяющие личность; место проживания;
контактный телефон)

заявляю о намерении участвовать в аукционе
по продаже земельного участка _____
(на право заключения договора аренды, по продаже в собственность)

с местоположение: обл. Новосибирская, г. Новосибирск, пер. 6-му Гранатовому в Кировском районе,

площадью 605 (кв.м), для индивидуального жилищного строительства.

Ф.И.О. уполномоченного лица _____

_____ (заполняется в случае подачи заявления по доверенности, указывается дата и номер доверенности)

Подпись, Ф.И.О. _____

Заявление принято

№ _____ дата _____

ИЗВЕЩЕНИЯ ДЕПАРТАМЕНТА ЗЕМЕЛЬНЫХ И ИМУЩЕСТВЕННЫХ ОТНОШЕНИЙ

Объявление

департамент земельных и имущественных отношений мэрии города Новосибирска (Продавец) сообщает о внесении изменений в постановление мэрии города Новосибирска от 03.11.2015 № 6465.

В соответствии с Федеральным законом от 22.07.2008 № 159-ФЗ «Об особенностях отчуждения недвижимого имущества, находящегося в государственной собственности субъектов Российской Федерации или в муниципальной собственности и арендуемого субъектами малого и среднего предпринимательства, и о внесении изменений в отдельные законодательные акты Российской Федерации» осуществляется продажа следующих объектов недвижимости:

1. Нежилое помещение по адресу: Российская Федерация, Новосибирская область, город Новосибирск, ул. Доватора, 11.

Условия приватизации утверждены постановлением мэрии города Новосибирска от 03.12.2015 № 6915.

Арендатор помещений – Общество с ограниченной ответственностью «ПСК-Лакир».

Площадь помещения – 67,1 кв. м.

Начальник департамента

Г. В. Жигульский

Начальник отдела
приватизации и ценных бумаг

А. Н. Кривошапов

РАЗНОЕ

Извещение о проведении конкурса на право заключения договоров на установку и эксплуатацию рекламных конструкций с использованием имущества, находящегося в муниципальной собственности города Новосибирска

Муниципальное казенное учреждение города Новосибирска «Городской центр наружной рекламы», расположенное по адресу г. Новосибирск, ул. Вокзальная магистраль, 16, в лице директора Кудлова Виктора Владимировича, извещает о проведении открытого конкурса на право заключения договоров на установку и эксплуатацию рекламных конструкций с использованием имущества, находящегося в муниципальной собственности города Новосибирска.

Форма торгов: открытый конкурс.

Дата, место, время проведения конкурса: г. Новосибирск, Вокзальная магистраль, 16; 20 января 2016 г., 15 ч. 00 мин.

Предмет конкурса:

Лот № 1

Средство	рекламная конструкция
Адрес размещения	ул. Ильича, 6
Место размещения	участок улично-дорожной сети
Размеры	3,0 × 6,0 м.
Количество сторон	2
Размер задатка	15000 руб.
Цена договора	59947,78 руб.

Лот № 2

Средство	рекламная конструкция
Адрес размещения	ул. Гоголя, 15
Место размещения	участок улично-дорожной сети
Размеры	1,4 × 0,35 м.
Количество сторон	1
Размер задатка	400 руб.
Цена договора	1398,78 руб.

Лот № 3

Средство	рекламная конструкция
Адрес размещения	ул. Гоголя, 15
Место размещения	участок улично-дорожной сети
Размеры	16,0 × 2,0 м.
Количество сторон	1

Размер задатка 33400 руб.
Цена договора 133217,28 руб.

Лот № 4

Средство рекламная конструкция
Адрес размещения ул. Гидростроителей, 7
Место размещения сооружение
Размеры 0,7 × 5,3 м.
Количество сторон 1
Размер задатка 2700 руб.
Цена договора 10590,77 руб.

Лот № 5

Средство рекламная конструкция
Адрес размещения ул. Шевченко, 31 а
Место размещения сооружение
Размеры 0,38 × 3,6 м.
Количество сторон 1
Размер задатка 400 руб.
Цена договора 1564,35 руб.

Лот № 6

Средство рекламная конструкция
Адрес размещения пл. Луинцев – ул. Челюскинцев, 44/1
Место размещения павильон
Размеры 0,9 × 5,1 м.
Количество сторон 1
Размер задатка 3300 руб.
Цена договора 13102,87 руб.

Лот № 7

Средство рекламная конструкция
Адрес размещения Красный проспект, 188
Место размещения павильон
Размеры 0,8 × 4,06 м.
Количество сторон 1
Размер задатка 5800 руб.
Цена договора 23194, 08 руб.

Лот № 8

Средство рекламная конструкция
Адрес размещения ул. Владимировская, 23

Место размещения	участок улично – дорожной сети
Размеры	1,5 × 5,5 м.
Количество сторон	2
Размер задатка	5900 руб.
Цена договора	23550,91 руб.

Лот № 9	
Средство	рекламная конструкция
Адрес размещения	Красный проспект, 182
Место размещения	сооружение
Размеры	4,0 × 2,02 м.
Количество сторон	1
Размер задатка	5800 руб.
Цена договора	23065,63 руб.

Лот № 10	
Средство	рекламная конструкция
Адрес размещения	ул. Вагутина, 37
Место размещения	сооружение
Размеры	1,31 × 1,0 м.
Количество сторон	1
Размер задатка	800 руб.
Цена договора	2991,68 руб.

Лот № 11	
Средство	рекламная конструкция
Адрес размещения	ул. Приморская, 22/1
Место размещения	павильон
Размеры	1,0 × 3,1 м.
Количество сторон	1
Размер задатка	1100 руб.
Цена договора	4129,74 руб.

Лот № 12	
Средство	рекламная конструкция
Адрес размещения	ул. Д. Ковальчук, 77 б
Место размещения	павильон
Размеры	0,10 × 1,5 м.
Количество сторон	1
Размер задатка	300 руб.
Цена договора	856,4 руб.

Лот № 13

Средство	рекламная конструкция
Адрес размещения	ул. Д. Ковальчук, 77 б
Место размещения	павильон
Размеры	0,35 × 1,6 м.
Количество сторон	1
Размер задатка	400 руб.
Цена договора	1278,88 руб.

Лот № 14

Средство	рекламная конструкция
Адрес размещения	ул. Д. Ковальчук, 77 б
Место размещения	павильон
Размеры	2,0 × 1,2 м.
Количество сторон	1
Размер задатка	3500 руб.
Цена договора	13702,35 руб.

Лот № 15

Средство	рекламная конструкция
Адрес размещения	ул. Объединения, 19 к. 1
Место размещения	павильон
Размеры	0,56 × 2,5 м.
Количество сторон	1
Размер задатка	400 руб.
Цена договора	1598,61 руб.

Лот № 16

Средство	рекламная конструкция
Адрес размещения	ул. Волочаевская – ул. Высоцкого, 39
Место размещения	павильон
Размеры	1,2 × 6,0 м.
Количество сторон	1
Размер задатка	2100 руб.
Цена договора	8221,41 руб.

Лот № 17

Средство	рекламная конструкция
Адрес размещения	ул. Б. Хмельницкого – ул. Тайгинская, 19
Место размещения	участок улично – дорожной сети
Размеры	3,0 × 6,0 м.
Количество сторон	1

Размер задатка 12000 руб.
Цена договора 47958,22 руб.

Лот № 18

Средство рекламная конструкция
Адрес размещения ул. Кубовая, 101
Место размещения участок улично – дорожной сети
Размеры 3,0 × 6,0 м.
Количество сторон 2
Размер задатка 15000 руб.
Цена договора 59947,78 руб.

Лот № 19

Средство рекламная конструкция
Адрес размещения ул. Курчатова, 1/1
Место размещения участок улично – дорожной сети
Размеры 3,0 × 6,0 м.
Количество сторон 2
Размер задатка 15000 руб.
Цена договора 59947,78 руб.

Лот № 20

Средство рекламная конструкция
Адрес размещения ул. Гребенщикова, 8
Место размещения участок улично – дорожной сети
Размеры 3,0 × 6,0 м.
Количество сторон 2
Размер задатка 15000 руб.
Цена договора 59947,78 руб.

Лот № 21

Средство рекламная конструкция
Адрес размещения Мочищенское шоссе, 19 а
Место размещения участок улично – дорожной сети
Размеры 3,0 × 6,0 м.
Количество сторон 2
Размер задатка 15000 руб.
Цена договора 59947,78 руб.

Лот № 22

Средство рекламная конструкция
Адрес размещения ул. Хилокская, 19

Место размещения	павильон
Размеры	1,0 × 5,0 м.
Количество сторон	1
Размер задатка	1800 руб.
Цена договора	7136,64 руб.

Лот № 23

Средство	рекламная конструкция
Адрес размещения	ул. Приморская, 22/1
Место размещения	павильон
Размеры	1,0 × 5,4 м.
Количество сторон	1
Размер задатка	1800 руб.
Цена договора	7193,73 руб.

Лот № 24

Средство	рекламная конструкция
Адрес размещения	ул. Первомайская, 39/4
Место размещения	павильон
Размеры	3,0 × 1,2 м.
Количество сторон	1
Размер задатка	1300 руб.
Цена договора	5138,38 руб.

Лот № 25

Средство	рекламная конструкция
Адрес размещения	ул. Троллейная, 152/2
Место размещения	участок улично – дорожной сети
Размеры	2,5 × 7,5 м.
Количество сторон	2
Размер задатка	21500 руб.
Цена договора	85639,68 руб.

Лот № 26

Средство	рекламная конструкция
Адрес размещения	ул. Хилокская, 19
Место размещения	павильон
Размеры	2,0 × 6,78 м.
Количество сторон	1
Размер задатка	5700 руб.
Цена договора	22580,33 руб.

Лот № 27
Средство рекламная конструкция
Адрес размещения ул. Тюленина, 1 к. 1
Место размещения участок улично – дорожной сети
Размеры 3,0 × 6,0 м.
Количество сторон 2
Размер задатка 15000 руб.
Цена договора 59947,78 руб.

Лот № 28
Средство рекламная конструкция
Адрес размещения ул. Троллейная, 83/1
Место размещения участок улично – дорожной сети
Размеры 2,5 × 7,5 м.
Количество сторон 2
Размер задатка 21500 руб.
Цена договора 85639,68 руб.

Лот № 29
Средство рекламная конструкция
Адрес размещения ул. Первомайская, 2/1
Место размещения участок улично – дорожной сети
Размеры 2,5 × 7,5 м.
Количество сторон 2
Размер задатка 21500 руб.
Цена договора 85639,68 руб.

Лот № 30
Средство рекламная конструкция
Адрес размещения ул. Северная, 43
Место размещения участок улично – дорожной сети
Размеры 2,0 × 3,0 м.
Количество сторон 2
Размер задатка 3500 руб.
Цена договора 13702,35 руб.

Лот № 31
Средство рекламная конструкция
Адрес размещения ул. Блюхера, 30
Место размещения здание
Размеры 2,3 × 0,2 м.
Количество сторон 1

Размер задатка 500 руб.
Цена договора 1641,43 руб.

Лот № 32

Средство рекламная конструкция
Адрес размещения ул. Блюхера, 30
Место размещения здание
Размеры 2,3 × 0,2 м.
Количество сторон 1
Размер задатка 500 руб.
Цена договора 1641,43 руб.

Лот № 33

Средство рекламная конструкция
Адрес размещения ул. Блюхера, 30
Место размещения здание
Размеры 0,9 × 0,9 м.
Количество сторон 2
Размер задатка 1500 руб.
Цена договора 5780,68 руб.

Лот № 34

Средство рекламная конструкция
Адрес размещения ул. Блюхера, 30
Место размещения здание
Размеры 5,2 × 0,4 м.
Количество сторон 1
Размер задатка 800 руб.
Цена договора 2968,84 руб.

Лот № 35

Средство рекламная конструкция
Адрес размещения ул. Блюхера, 30
Место размещения здание
Размеры 2,0 × 2,0 м.
Количество сторон 1
Размер задатка 3600 руб.
Цена договора 14273,28 руб.

Лот № 36

Средство рекламная конструкция
Адрес размещения ул. Коммунистическая, 48

Место размещения сооружение
Размеры 1,7 × 1,05 м.
Количество сторон 1
Размер задатка 1100 руб.
Цена договора 4065,03 руб.

Лот № 37

Средство рекламная конструкция
Адрес размещения ул. Коммунистическая, 48
Место размещения сооружение
Размеры 3,7 × 0,14 м.
Количество сторон 1
Размер задатка 300 руб.
Цена договора 1187,54 руб.

Лот № 38

Средство рекламная конструкция
Адрес размещения Красный проспект, 17
Место размещения участок улично – дорожной сети
Размеры 1,8 × ,2 м.
Количество сторон 2
Размер задатка 3100 руб.
Цена договора 12332,11 руб.

Лот № 39

Средство рекламная конструкция
Адрес размещения ул. Блюхера, 30
Место размещения здание
Размеры 0,9 × 0,9 м.
Количество сторон 2
Размер задатка 600 руб.
Цена договора 2312,27 руб.

Лот № 40

Средство рекламная конструкция
Адрес размещения ул. Блюхера, 30
Место размещения здание
Размеры 5,2 × 0,4 м.
Количество сторон 1
Размер задатка 1900 руб.
Цена договора 7422,11 руб.

Лот № 41

Средство	рекламная конструкция
Адрес размещения	ул. Владимировская, 2/1
Место размещения	участок улично – дорожной сети
Размеры	3,0 × 6,0 м.
Количество сторон	2
Размер задатка	24000 руб.
Цена договора	95916,44 руб.

Лот № 42

Средство	рекламная конструкция
Адрес размещения	Красный проспект, 98
Место размещения	участок улично – дорожной сети
Размеры	1,2 × 1,8 м.
Количество сторон	2
Размер задатка	3100 руб.
Цена договора	12332,11 руб.

Лот № 43

Средство	рекламная конструкция
Адрес размещения	ул. Толмачевская, 23 а
Место размещения	участок улично – дорожной сети
Размеры	2,0 × 3,0 м.
Количество сторон	2
Размер задатка	5000 руб.
Цена договора	19982,59 руб.

Лот № 44

Средство	рекламная конструкция
Адрес размещения	ул. Б. Богаткова – ул. Кирова, 86
Место размещения	участок улично – дорожной сети
Размеры	1,24 × 1,45 м.
Количество сторон	2
Размер задатка	3300 руб.
Цена договора	12845,95 руб.

Лот № 45

Средство	рекламная конструкция
Адрес размещения	ул. Первомайская, 39/4
Место размещения	павильон
Размеры	0,85 × 0,85 м.
Количество сторон	2

Размер задатка 600 руб.
Цена договора 2055,35 руб.

Лот № 46

Средство рекламная конструкция
Адрес размещения ул. Первомайская, 39/4
Место размещения павильон
Размеры 0,85 × 4,0 м.
Количество сторон 1
Размер задатка 1300 руб.
Цена договора 4852,92 руб.

Лот № 47

Средство рекламная конструкция
Адрес размещения ул. Кропоткина, 120/3
Место размещения сооружение
Размеры 1,0 × 6,0 м.
Количество сторон 1
Размер задатка 2200 руб.
Цена договора 8563,97 руб.

Лот № 48

Средство рекламная конструкция
Адрес размещения ул. Никитина, 51
Место размещения павильон
Размеры 1,0 × 1,79 м.
Количество сторон 1
Размер задатка 700 руб.
Цена договора 2554,91 руб.

Лот № 49

Средство рекламная конструкция
Адрес размещения ул. Первомайская, 39/4
Место размещения павильон
Размеры 2,1 × 1,0 м.
Количество сторон 1
Размер задатка 900 руб.
Цена договора 3496,95 руб.

Лот № 50

Средство рекламная конструкция
Адрес размещения ул. Перевозчикова – Красный проспект, 159

Место размещения сооружение
Размеры 0,7 × 2,9 м.
Количество сторон 1
Размер задатка 600 руб.
Цена договора 2317,98 руб.

Лот № 51

Средство рекламная конструкция
Адрес размещения ул. Перевозчикова – Красный проспект, 159
Место размещения сооружение
Размеры 0,55 × 3,0 м.
Количество сторон 1
Размер задатка 500 руб.
Цена договора 1884,07 руб.

Лот № 52

Средство рекламная конструкция
Адрес размещения ул. Перевозчикова – Красный проспект, 159
Место размещения сооружение
Размеры 0,55 × 2,2 м.
Количество сторон 1
Размер задатка 400 руб.
Цена договора 1381,65 руб.

Лот № 53

Средство рекламная конструкция
Адрес размещения пр. Дзержинского, 61
Место размещения сооружение
Размеры 1,0 × 3,5 м.
Количество сторон 1
Размер задатка 3200 руб.
Цена договора 12489,12 руб.

Лот № 54

Средство рекламная конструкция
Адрес размещения пр. Дзержинского, 61
Место размещения сооружение
Размеры 1,0 × 3,0 м.
Количество сторон 1
Размер задатка 2700 руб.
Цена договора 10704,96 руб.

Лот № 55
Средство рекламная конструкция
Адрес размещения ул. Б. Богаткова, 262
Место размещения павильон
Размеры 0,78 × 0,78 м.
Количество сторон 2
Размер задатка 500 руб.
Цена договора 1741,34 руб.

Лот № 56
Средство рекламная конструкция
Адрес размещения ул. Б. Богаткова, 262
Место размещения павильон
Размеры 7,5 × 0,78 м.
Количество сторон 1
Размер задатка 2100 руб.
Цена договора 8349,87 руб.

Лот № 57
Средство рекламная конструкция
Адрес размещения ул. Б. Богаткова, 262
Место размещения павильон
Размеры 6,0 × 0,78 м.
Количество сторон 1
Размер задатка 1700 руб.
Цена договора 6679,9 руб.

Лот № 58
Средство рекламная конструкция
Адрес размещения ул. Советская, 52
Место размещения сооружение
Размеры 1,8 × 0,6 м.
Количество сторон 1
Размер задатка 1000 руб.
Цена договора 3853,79 руб.

Лот № 59
Средство рекламная конструкция
Адрес размещения ул. Громова, 16 к. 1
Место размещения павильон
Размеры 3,0 × 0,42 м.
Количество сторон 1

Размер задатка 400 руб.
Цена договора 1438,75 руб.

Лот № 60

Средство рекламная конструкция
Адрес размещения ул. Громова, 16 к. 1
Место размещения павильон
Размеры 3,5 × 0,42 м.
Количество сторон 1
Размер задатка 500 руб.
Цена договора 1678,54 руб.

Лот № 61

Средство рекламная конструкция
Адрес размещения пр. К. Маркса, 57 – ул. Блюхера
Место размещения участок улично – дорожной сети
Размеры 3,0 × 12,0 м.
Количество сторон 1
Размер задатка 30000 руб.
Цена договора 119895,55 руб.

Лот № 62

Средство рекламная конструкция
Адрес размещения Красный проспект, 38
Место размещения сооружение
Размеры 1,62 × 1,85 м.
Количество сторон 1
Размер задатка 5400 руб.
Цена договора 21409,92 руб.

Лот № 63

Средство рекламная конструкция
Адрес размещения Красный проспект, 38
Место размещения сооружение
Размеры 0,65 × 0,65 м.
Количество сторон 2
Размер задатка 1500 руб.
Цена договора 5994,78 руб.

Лот № 64

Средство рекламная конструкция
Адрес размещения Красный проспект, 38

Место размещения сооружение
Размеры 0,65 × 0,65 м.
Количество сторон 2
Размер задатка 1500 руб.
Цена договора 5994,78 руб.

Лот № 65

Средство рекламная конструкция
Адрес размещения Красный проспект, 38
Место размещения сооружение
Размеры 0,8 × 9,47 м.
Количество сторон 1
Размер задатка 5500 руб.
Цена договора 21638,3 руб.

Лот № 66

Средство рекламная конструкция
Адрес размещения ул. Челюскинцев, 30/1
Место размещения сооружение
Размеры 0,65 × 0,65 м.
Количество сторон 2
Размер задатка 1200 руб.
Цена договора 4795,83 руб.

Лот № 67

Средство рекламная конструкция
Адрес размещения ул. Челюскинцев, 30/1
Место размещения сооружение
Размеры 0,65 × 0,65 м.
Количество сторон 2
Размер задатка 1200 руб.
Цена договора 4795,83 руб.

Лот № 68

Средство рекламная конструкция
Адрес размещения ул. Кубовая, 108
Место размещения здание
Размеры 0,7 × 10,0 м.
Количество сторон 1
Размер задатка 5000 руб.
Цена договора 19982,59 руб.

Лот № 69

Средство	рекламная конструкция
Адрес размещения	ул. Кубовая, 108
Место размещения	здание
Размеры	0,55 × 0,55 м.
Количество сторон	2
Размер задатка	500 руб.
Цена договора	1712,79 руб.

Лот № 70

Средство	рекламная конструкция
Адрес размещения	ул. Кубовая, 108
Место размещения	здание
Размеры	0,55 × 0,55 м.
Количество сторон	2
Размер задатка	500 руб.
Цена договора	1712,79 руб.

Лот № 71

Средство	рекламная конструкция
Адрес размещения	ул. Челюскинцев, 30/1
Место размещения	сооружение
Размеры	1,45 × 4,63 м.
Количество сторон	1
Размер задатка	3900 руб.
Цена договора	15323,8 руб.

Лот № 72

Средство	рекламная конструкция
Адрес размещения	ул. Жуковского, 95 а
Место размещения	участок улично – дорожной сети
Размеры	2,5 × 7,5 м.
Количество сторон	2
Размер задатка	21500 руб.
Цена договора	85639,68 руб.

Лот № 73

Средство	рекламная конструкция
Адрес размещения	ул. Аникина, 4
Место размещения	участок улично – дорожной сети
Размеры	2,5 × 7,5 м.
Количество сторон	2

Размер задатка 13400 руб.
Цена договора 53524,8 руб.

Лот № 74
Средство рекламная конструкция
Адрес размещения ул. Никитина, 172
Место размещения участок улично – дорожной сети
Размеры 2,5 × 7,5 м.
Количество сторон 2
Размер задатка 21500 руб.
Цена договора 85639,68 руб.

Лот № 75
Средство рекламная конструкция
Адрес размещения ул. Волочаевская, 64/1
Место размещения участок улично – дорожной сети
Размеры 1,5 × 5,5 м.
Количество сторон 2
Размер задатка 4800 руб.
Цена договора 18840,73 руб.

Лот № 76
Средство рекламная конструкция
Адрес размещения ул. Большевицкая, 26 в
Место размещения павильон
Размеры 1,5 × 6,0 м.
Количество сторон 1
Размер задатка 3800 руб.
Цена договора 14986,94 руб.

Лот № 77
Средство рекламная конструкция
Адрес размещения ул. Большевицкая, 26 в
Место размещения павильон
Размеры 1,5 × 6,0 м.
Количество сторон 1
Размер задатка 3800 руб.
Цена договора 14986,94 руб.

Лот № 78
Средство рекламная конструкция
Адрес размещения ул. Большевицкая, 26 в

Место размещения	павильон
Размеры	2,0 × 2,41 м.
Количество сторон	1
Размер задатка	1800 руб.
Цена договора	6879,72 руб.

Лот № 79

Средство	рекламная конструкция
Адрес размещения	ул. Большевикская, 26 в
Место размещения	павильон
Размеры	1,0 × 12,05 м.
Количество сторон	1
Размер задатка	4300 руб.
Цена договора	17199,3 руб.

Лот № 80

Средство	рекламная конструкция
Адрес размещения	Красный проспект, 96
Место размещения	сооружение
Размеры	1,6 × 4,75 м.
Количество сторон	1
Размер задатка	5500 руб.
Цена договора	21695,39 руб.

Лот № 81

Средство	рекламная конструкция
Адрес размещения	Красный проспект, 96
Место размещения	сооружение
Размеры	0,6 × 3,15 м.
Количество сторон	1
Размер задатка	1400 руб.
Цена договора	5395,3 руб.

Лот № 82

Средство	рекламная конструкция
Адрес размещения	Северный проезд, 17
Место размещения	участок улично – дорожной сети
Размеры	2,0 × 3,0 м.
Количество сторон	2
Размер задатка	4000 руб.
Цена договора	15986,07 руб.

Лот № 83
Средство рекламная конструкция
Адрес размещения Гусинобродское шоссе, 33/1
Место размещения сооружение
Размеры 1,9 × 0,63 м.
Количество сторон 1
Размер задатка 500 руб.
Цена договора 1712,79 руб.

Лот № 84
Средство рекламная конструкция
Адрес размещения Гусинобродское шоссе, 33/1
Место размещения сооружение
Размеры 18,2 × 0,82 м.
Количество сторон 1
Размер задатка 6300 руб.
Цена договора 24845,02 руб.

Лот № 85
Средство рекламная конструкция
Адрес размещения ул. Ленина, 3
Место размещения сооружение
Размеры 15,0 × 0,8 м.
Количество сторон 1
Размер задатка 21500 руб.
Цена договора 85639,68 руб.

Лот № 86
Средство рекламная конструкция
Адрес размещения ул. Новогодняя, 18 а
Место размещения павильон
Размеры 2,5 × 1,0 м.
Количество сторон 1
Размер задатка 800 руб.
Цена договора 2854,66 руб.

Лот № 87
Средство рекламная конструкция
Адрес размещения ул. Новогодняя, 18 а
Место размещения павильон
Размеры 2,5 × 1,0 м.
Количество сторон 1

Размер задатка 800 руб.
Цена договора 2854,66 руб.

Лот № 88

Средство рекламная конструкция
Адрес размещения ул. Новогодняя, 18 а
Место размещения павильон
Размеры 2,5 × 1,0 м.
Количество сторон 1
Размер задатка 800 руб.
Цена договора 2854,66 руб.

Лот № 89

Средство рекламная конструкция
Адрес размещения ул. Новогодняя, 18 а
Место размещения павильон
Размеры 3,0 × 0,45 м.
Количество сторон 1
Размер задатка 400 руб.
Цена договора 1541,52 руб.

Лот № 90

Средство рекламная конструкция
Адрес размещения ул. Новогодняя, 18 а
Место размещения павильон
Размеры 3,0 × 0,45 м.
Количество сторон 1
Размер задатка 400 руб.
Цена договора 1541,52 руб.

Лот № 91

Средство рекламная конструкция
Адрес размещения ул. Новогодняя, 18 а
Место размещения павильон
Размеры 3,0 × 0,45 м.
Количество сторон 1
Размер задатка 400 руб.
Цена договора 1541,52 руб.

Лот № 92

Средство рекламная конструкция
Адрес размещения ул. Новогодняя, 18 а

Место размещения павильон
Размеры 2,0 × 0,45 м.
Количество сторон 1
Размер задатка 300 руб.
Цена договора 1027,67 руб.

Лот № 93

Средство рекламная конструкция
Адрес размещения Толмачевское шоссе, 21
Место размещения участок улично – дорожной сети
Размеры 1,24 × 1,45 м.
Количество сторон 2
Размер задатка 3300 руб.
Цена договора 12845,95 руб.

Лот № 94

Средство рекламная конструкция
Адрес размещения Толмачевское шоссе, 1/3 (через дорогу)
Место размещения участок улично – дорожной сети
Размеры 2,0 × 3,0 м.
Количество сторон 2
Размер задатка 10800 руб.
Цена договора 42819,84 руб.

Лот № 95

Средство рекламная конструкция
Адрес размещения ул. Петухова, 35 к. 6
Место размещения участок улично – дорожной сети
Размеры 2,0 × 3,0 м.
Количество сторон 2
Размер задатка 10800 руб.
Цена договора 42819,84 руб.

Лот № 96

Средство рекламная конструкция
Адрес размещения пр. К. Маркса, 2
Место размещения павильон
Размеры 0,7 × 6,2 м.
Количество сторон 1
Размер задатка 6200 руб.
Цена договора 24778, 42 руб.

Лот № 97

Средство	рекламная конструкция
Адрес размещения	пр. К. Маркса, 2
Место размещения	павильон
Размеры	0,7 × 3,9 м.
Количество сторон	1
Размер задатка	3900 руб.
Цена договора	15586, 42 руб.

Лот № 98

Средство	рекламная конструкция
Адрес размещения	пр. К. Маркса, 2
Место размещения	павильон
Размеры	0,7 × 6,0 м.
Количество сторон	1
Размер задатка	6000 руб.
Цена договора	23979,11 руб.

Лот № 99

Средство	рекламная конструкция
Адрес размещения	ул. 1 –я Шоссейная – ул. Большая, 256 (через дорогу)
Место размещения	участок улично – дорожной сети
Размеры	3,0 × 6,0 м.
Количество сторон	2
Размер задатка	24000 руб.
Цена договора	95916,44 руб.

Лот № 100

Средство	рекламная конструкция
Адрес размещения	ул. Советская, 14 а – ул. М. Горького
Место размещения	участок улично – дорожной сети
Размеры	1,2 × 1,8 м.
Количество сторон	2
Размер задатка	1600 руб.
Цена договора	6160,06 руб.

Лот № 101

Средство	рекламная конструкция
Адрес размещения	ул. Челюскинцев, 44/2
Место размещения	сооружение
Размеры	1,5 × 5,95 м.
Количество сторон	1

Размер задатка 5100 руб.
Цена договора 20370, 82 руб.

Лот № 102

Средство рекламная конструкция
Адрес размещения ул. Инская, 56
Место размещения участок улично – дорожной сети
Размеры 1,5 × 5,5 м.
Количество сторон 2
Размер задатка 9500 руб.
Цена договора 37681,46 руб.

Лот № 103

Средство рекламная конструкция
Адрес размещения ул. Станционная, 17
Место размещения участок улично – дорожной сети
Размеры 1,5 × 5,5 м.
Количество сторон 2
Размер задатка 5900 руб.
Цена договора 23550,91 руб.

Лот № 104

Средство рекламная конструкция
Адрес размещения Бердское шоссе, 61 а
Место размещения участок улично – дорожной сети
Размеры 3,0 × 6,0 м.
Количество сторон 2
Размер задатка 24000 руб.
Цена договора 95916,44 руб.

Лот № 105

Средство рекламная конструкция
Адрес размещения ул. Ленинградская, 98
Место размещения павильон
Размеры 0,3 × 4,0 м.
Количество сторон 1
Размер задатка 400 руб.
Цена договора 1370,24 руб.

Порядок ознакомления претендентов с процедурой и условиями конкурса:

Извещение о проведении конкурса и конкурсная документация размещены на сайте www.novo-sibirsk.ru. С условиями конкурса также можно ознакомиться по адресу г. Новосибирск, Вокзальная магистраль, 16, к. 508.

Перечень документов, необходимый для участия в конкурсе:

1. Заявка на участие в конкурсе;
2. Копия свидетельства о государственной регистрации юридического лица (свидетельство о государственной регистрации в качестве индивидуального предпринимателя);
3. Платежный документ о внесении задатка;
4. Доверенность;
5. Конкурсное предложение в запечатанном конверте;
6. Проект рекламной конструкции и ее территориального размещения, содержащий сведения о территориальном размещении, внешнем виде и технических параметрах рекламной конструкции, в том числе фотомонтаж рекламной конструкции в предполагаемом месте размещения, эскиз информационного поля с указанием размеров, план размещения рекламной конструкции (для отдельно стоящих рекламных конструкций – выполненный на топографической основе в М 1:500) с привязкой на местности с указанием расстояния до других рядом стоящих объектов (знаков дорожного движения, зданий, сооружений и т.д.) на расстоянии 100 м до и после объекта (для отдельно стоящих рекламных конструкций), с указанием расстояния до размещенных рекламных конструкций на отдельном конструктивном элементе здания, строения, сооружения (для рекламных конструкций, размещаемых на зданиях, строениях, сооружениях);
7. Заключение специализированной организации о соответствии проекта рекламной конструкции и ее территориального размещения строительным нормам и правилам, ГОСТам, ПУЭ, техническим регламентам и иным нормативным правовым актам, содержащим требования для конструкций соответствующего типа;
8. Документ, удостоверяющий личность претендента (представителя претендента).

Сроки и порядок внесения задатка: Задаток вносится претендентом на счет департамента финансов и налоговой политики мэрии города Новосибирска в срок с 10.12.2015 по 15.01.2016.

Реквизиты для перечисления задатка

Получатель: ДФИНП мэрии (МКУ «ГЦНР». л/счет 730.01.002.3)

ИНН 5407216531

КПП 540701001

Счет получателя: 40302810100045000002

Банк получателя: Сибирское ГУ Банка России г. Новосибирск

БИК банка 045004001

КБК 73000000000000000180

ОКТМО 50701000

Начальная (минимальная) цена на каждое рекламное место определяется в соответствии с формулой в Приложении 7 к Правилам распространения наружной рекламы

ламы и информации в городе Новосибирске, принятых решением городского Совета от 25.10.2006 № 372 (в данную сумму включен НДС 18 %). Размер базового тарифа одного квадратного метра рекламной площади (БТ) составляет 336 рублей. По результатам конкурса размер базового тарифа может быть увеличен.

В конкурсном предложении участник конкурса указывает цену договора за двенадцать месяцев.

Условия договора, заключаемого по результатам конкурса, изложены в Приложении 5 к Правилам распространения наружной рекламы и информации в городе Новосибирске, принятым решением городского Совета от 25.10.2006 № 372.

Место и срок приема заявок: г. Новосибирск, ул. Вокзальная магистраль, 16, к. 508, с даты опубликования извещения по 15 января 2016 года понедельник-четверг с 9-00 до 13-00, с 14-00 до 17-30, пятница с 9-00 до 13-00.

Определение победителя осуществляется на основании следующих критериев:

- а) цена договора (значимость критерия – 60 %);
- б) архитектурно-художественное оформление места размещения рекламной конструкции и благоустройство территории в соответствии с проектом рекламной конструкции (значимость критерия – 20 %);
- в) праздничное оформление (значимость критерия – 20 %).

Результаты конкурса публикуются в Бюллетене органов местного самоуправления города Новосибирска и размещаются на сайте www.novo-sibirsk.ru. Договор с победителем конкурса заключается не позднее 14 дней после завершения конкурса и оформления протокола.

Ответственное лицо: Сарнова Олеся Владимировна тел. 2177320, факс 2220386, г. Новосибирск, ул. Вокзальная магистраль, 16, к. 508.

Результаты проведения конкурса на право заключения договора на установку и эксплуатацию рекламной конструкции
(25 ноября 2015)

Лот № 1 (рекламная конструкция, адрес размещения Высоцкого ул. 38к3, 0,49×0,63×1). По решению конкурсной комиссии конкурс признан несостоявшимся, в связи с подачей менее двух заявок на участие в конкурсе. Договор на установку и эксплуатацию рекламной конструкции заключается с единственным участником конкурса, индивидуальным предпринимателем В. М. Тимофееву.

Лот № 2 (рекламная конструкция, адрес размещения Высоцкого ул. 38к3, 0,49×2,24×1). По решению конкурсной комиссии конкурс признан несостоявшимся, в связи с подачей менее двух заявок на участие в конкурсе. Договор на установку и эксплуатацию рекламной конструкции заключается с единственным участником конкурса, индивидуальным предпринимателем В. М. Тимофееву.

Лот № 3 (рекламная конструкция, адрес размещения Петухова ул. 35, 1,8 × 6×2). По решению конкурсной комиссии конкурс признан несостоявшимся, в связи с подачей менее двух заявок на участие в конкурсе. Договор на установку и эксплуатацию рекламной конструкции заключается с единственным участником конкурса, ООО «СолексАвто-Сибирь».

Лот № 4 (рекламная конструкция, адрес размещения Гоголя ул. 19, 1,3×2,83×1). По решению конкурсной комиссии конкурс признан несостоявшимся, в связи с подачей менее двух заявок на участие в конкурсе. Договор на установку и эксплуатацию рекламной конструкции заключается с единственным участником конкурса, индивидуальным предпринимателем Д. А. Шлыковой.

Лот № 5 (рекламная конструкция, адрес размещения Сакко и Ванцетти ул., 0,9×8,34×1). По решению конкурсной комиссии конкурс признан несостоявшимся, в связи с подачей менее двух заявок на участие в конкурсе. Договор на установку и эксплуатацию рекламной конструкции заключается с единственным участником конкурса, ООО «Атриум».

Лот № 6 (рекламная конструкция, адрес размещения Кирова ул. 76, 0,9×2,7×1). По решению конкурсной комиссии конкурс признан несостоявшимся, в связи с подачей менее двух заявок на участие в конкурсе. Договор на установку и эксплуатацию рекламной конструкции заключается с единственным участником конкурса, ООО «Атриум».

Лот № 7 (рекламная конструкция, адрес размещения Немировича-Данченко ул. 144а, 1×4×2). По решению конкурсной комиссии конкурс признан несостоявшимся, в связи с подачей менее двух заявок на участие в конкурсе. Договор на установку

и эксплуатацию рекламной конструкции заключается с единственным участником конкурса, «ОРБИТА».

Лот № 8 (рекламная конструкция, адрес размещения Немировича-Данченко ул. 144а, 1×4×2). По решению конкурсной комиссии конкурс признан несостоявшимся, в связи с подачей менее двух заявок на участие в конкурсе. Договор на установку и эксплуатацию рекламной конструкции заключается с единственным участником конкурса, «ОРБИТА».

Лот № 9 (рекламная конструкция, адрес размещения Немировича-Данченко ул. 144а, 1×4×2). По решению конкурсной комиссии конкурс признан несостоявшимся, в связи с подачей менее двух заявок на участие в конкурсе. Договор на установку и эксплуатацию рекламной конструкции заключается с единственным участником конкурса, «ОРБИТА».

Лот № 10 (рекламная конструкция, адрес размещения Немировича-Данченко ул. 144а, 1×4×2). По решению конкурсной комиссии конкурс признан несостоявшимся, в связи с подачей менее двух заявок на участие в конкурсе. Договор на установку и эксплуатацию рекламной конструкции заключается с единственным участником конкурса, «ОРБИТА».

Лот № 11 (рекламная конструкция, адрес размещения Немировича-Данченко ул. 144а, 1×4×2). По решению конкурсной комиссии конкурс признан несостоявшимся, в связи с подачей менее двух заявок на участие в конкурсе. Договор на установку и эксплуатацию рекламной конструкции заключается с единственным участником конкурса, ООО «ОРБИТА».

Лот № 12 (рекламная конструкция, адрес размещения Немировича-Данченко ул. 144а, 1×4×2). По решению конкурсной комиссии конкурс признан несостоявшимся, в связи с подачей менее двух заявок на участие в конкурсе. Договор на установку и эксплуатацию рекламной конструкции заключается с единственным участником конкурса, ООО «ОРБИТА».

Лот № 13 (рекламная конструкция, адрес размещения Немировича-Данченко ул. 144а, 1×4×2). По решению конкурсной комиссии конкурс признан несостоявшимся, в связи с подачей менее двух заявок на участие в конкурсе. Договор на установку и эксплуатацию рекламной конструкции заключается с единственным участником конкурса, ООО «ОРБИТА».

Лот № 14 (рекламная конструкция, адрес размещения Немировича-Данченко ул. 144а, 0,94×5,76×1). По решению конкурсной комиссии конкурс признан несостоявшимся, в связи с подачей менее двух заявок на участие в конкурсе. Договор на

установку и эксплуатацию рекламной конструкции заключается с единственным участником конкурса, ООО «ОРБИТА».

Лот № 15 (рекламная конструкция, адрес размещения Большевистская ул. 276/1, 1,4×6×2). По решению конкурсной комиссии конкурс признан несостоявшимся, в связи с подачей менее двух заявок на участие в конкурсе. Договор на установку и эксплуатацию рекламной конструкции заключается с единственным участником конкурса, ООО «ЭКСПЕРТ НСК».

Лот № 16 (рекламная конструкция, адрес размещения Большевистская ул. 276/1, 1,4×6×2). По решению конкурсной комиссии конкурс признан несостоявшимся, в связи с подачей менее двух заявок на участие в конкурсе. Договор на установку и эксплуатацию рекламной конструкции заключается с единственным участником конкурса, ООО «ЭКСПЕРТ НСК».

Лот № 17 (рекламная конструкция, адрес размещения Большевистская ул. 276/1, 1,4×6×2). По решению конкурсной комиссии конкурс признан несостоявшимся, в связи с подачей менее двух заявок на участие в конкурсе. Договор на установку и эксплуатацию рекламной конструкции заключается с единственным участником конкурса, ООО «ЭКСПЕРТ НСК».

Лот № 18 (рекламная конструкция, адрес размещения Большевистская ул. 276/1, 1,4×6×2). По решению конкурсной комиссии конкурс признан несостоявшимся, в связи с подачей менее двух заявок на участие в конкурсе. Договор на установку и эксплуатацию рекламной конструкции заключается с единственным участником конкурса, ООО «ЭКСПЕРТ НСК».

Лот № 19 (рекламная конструкция, адрес размещения Большевистская ул. 276/1, 1,4×6×2). По решению конкурсной комиссии конкурс признан несостоявшимся, в связи с подачей менее двух заявок на участие в конкурсе. Договор на установку и эксплуатацию рекламной конструкции заключается с единственным участником конкурса, ООО «ЭКСПЕРТ НСК».

Лот № 20 (рекламная конструкция, адрес размещения Гусинобродское шоссе 58, 0,8×7×1). По решению конкурсной комиссии конкурс признан несостоявшимся, в связи с подачей менее двух заявок на участие в конкурсе. Договор на установку и эксплуатацию рекламной конструкции заключается с единственным участником конкурса, индивидуальным предпринимателем М. Ю. Танкелевич.

Лот № 21 (рекламная конструкция, адрес размещения Гусинобродское шоссе 58, 0,9×17,4×1). По решению конкурсной комиссии конкурс признан несостоявшимся, в связи с подачей менее двух заявок на участие в конкурсе. Договор на установку

и эксплуатацию рекламной конструкции заключается с единственным участником конкурса, индивидуальным предпринимателем М. Ю. Танкелевич.

Лот № 22 (рекламная конструкция, адрес размещения Гусинобродское шоссе 58, 0,8×7×1). По решению конкурсной комиссии конкурс признан несостоявшимся, в связи с подачей менее двух заявок на участие в конкурсе. Договор на установку и эксплуатацию рекламной конструкции заключается с единственным участником конкурса, индивидуальным предпринимателем М. Ю. Танкелевич.

Лот № 23 (рекламная конструкция, адрес размещения Сибиряков-Гвардейцев ул. 54/1, 1,24×1,45×2). По решению конкурсной комиссии конкурс признан несостоявшимся в связи с отсутствием заявок, поданных в соответствии с конкурсными условиями.

Лот № 24 (рекламная конструкция, адрес размещения Бориса Богаткова ул. 203/1, 1,95×5×1). По решению конкурсной комиссии конкурс признан несостоявшимся, в связи с подачей менее двух заявок на участие в конкурсе. Договор на установку и эксплуатацию рекламной конструкции заключается с единственным участником конкурса, индивидуальным предпринимателем Н. В. Коляденко.

Лот № 25 (рекламная конструкция, адрес размещения Троллейная ул. 146, 0,25×3×1). По решению конкурсной комиссии конкурс признан несостоявшимся в связи с отсутствием заявок, поданных в соответствии с конкурсными условиями.

Лот № 26 (рекламная конструкция, адрес размещения Троллейная ул. 146, 1,5×1,5×1). По решению конкурсной комиссии конкурс признан несостоявшимся в связи с отсутствием заявок, поданных в соответствии с конкурсными условиями.

Лот № 27 (рекламная конструкция, адрес размещения Кирова ул. 46/1, 0,4×1,39×1). По решению конкурсной комиссии конкурс признан несостоявшимся в связи с отсутствием заявок, поданных в соответствии с конкурсными условиями.

Лот № 28 (рекламная конструкция, адрес размещения Кирова ул. 46/1, 0,4×1,39×1). По решению конкурсной комиссии конкурс признан несостоявшимся в связи с отсутствием заявок, поданных в соответствии с конкурсными условиями.

Лот № 29 (рекламная конструкция, адрес размещения Писемского ул. 1а, 1,5×6×1). По решению конкурсной комиссии конкурс признан несостоявшимся, в связи с подачей менее двух заявок на участие в конкурсе. Договор на установку и эксплуатацию рекламной конструкции заключается с единственным участником конкурса, ООО «Автодор - НСК».

Лот № 30 (рекламная конструкция, адрес размещения Зеленая горка ул. 83, 1,24×1,45×2). По решению конкурсной комиссии конкурс признан несостоявшимся, в связи с подачей менее двух заявок на участие в конкурсе. Договор на установку и эксплуатацию рекламной конструкции заключается с единственным участником конкурса, ООО «КВАРТЕТ».

Лот № 31 (рекламная конструкция, адрес размещения Троллейная ул. 146, 1×2×1). По решению конкурсной комиссии конкурс признан несостоявшимся в связи с отсутствием заявок, поданных в соответствии с конкурсными условиями.

Лот № 32 (рекламная конструкция, адрес размещения Троллейная ул. 146, 0,25×3×1). По решению конкурсной комиссии конкурс признан несостоявшимся в связи с отсутствием заявок, поданных в соответствии с конкурсными условиями.

Лот № 33 (рекламная конструкция, адрес размещения Сибиряков-Гвардейцев ул. 54/1, 1,25×2,5×1). По решению конкурсной комиссии конкурс признан несостоявшимся в связи с отсутствием заявок, поданных в соответствии с конкурсными условиями.

Лот № 34 (рекламная конструкция, адрес размещения Сибиряков-Гвардейцев ул. 49, 1,25×2,5×1). По решению конкурсной комиссии конкурс признан несостоявшимся в связи с отсутствием заявок, поданных в соответствии с конкурсными условиями.

Лот № 35 (рекламная конструкция, адрес размещения Бердское шоссе 2, 1,6×3,6×2). По решению конкурсной комиссии конкурс признан несостоявшимся, в связи с подачей менее двух заявок на участие в конкурсе. Договор на установку и эксплуатацию рекламной конструкции заключается с единственным участником конкурса, ООО «Лента».

Лот № 36 (рекламная конструкция, адрес размещения Бердское шоссе 2, 1,6×3,6×2). По решению конкурсной комиссии конкурс признан несостоявшимся, в связи с подачей менее двух заявок на участие в конкурсе. Договор на установку и эксплуатацию рекламной конструкции заключается с единственным участником конкурса, ООО «Лента».

Лот № 37 (рекламная конструкция, адрес размещения Бердское шоссе 2, 1,6×3,6×2). По решению конкурсной комиссии конкурс признан несостоявшимся, в связи с подачей менее двух заявок на участие в конкурсе. Договор на установку и эксплуатацию рекламной конструкции заключается с единственным участником конкурса, ООО «Лента».

Лот № 38 (рекламная конструкция, адрес размещения Бердское шоссе 2, 1,5×5,5×2). По решению конкурсной комиссии конкурс признан несостоявшимся, в связи с подачей менее двух заявок на участие в конкурсе. Договор на установку и эксплуатацию рекламной конструкции заключается с единственным участником конкурса, ООО «Лента».

Лот № 39 (рекламная конструкция, адрес размещения Вокзальная магистраль ул. 16, 0,27×3,45×1). По решению конкурсной комиссии конкурс признан несостоявшимся, в связи с подачей менее двух заявок на участие в конкурсе. Договор на установку и эксплуатацию рекламной конструкции заключается с единственным участником конкурса, ООО «Гевор».

Лот № 40 (рекламная конструкция, адрес размещения Вокзальная магистраль, 16, 1,74×7,77×1). По решению конкурсной комиссии конкурс признан несостоявшимся, в связи с подачей менее двух заявок на участие в конкурсе. Договор на установку и эксплуатацию рекламной конструкции заключается с единственным участником конкурса, ООО «Гевор».

Лот № 41 (рекламная конструкция, адрес размещения Кошурникова ул. 3, 1,4×1,8×1). По решению конкурсной комиссии конкурс признан несостоявшимся, в связи с подачей менее двух заявок на участие в конкурсе. Договор на установку и эксплуатацию рекламной конструкции заключается с единственным участником конкурса, Банк «Левобережный» (ОАО).

Лот № 42 (рекламная конструкция, адрес размещения Гоголя ул. 15, 0,35×1,4×1). По решению конкурсной комиссии конкурс признан несостоявшимся в связи с отсутствием заявок, поданных в соответствии с конкурсными условиями.

Лот № 43 (рекламная конструкция, адрес размещения Вокзальная магистраль, 1, 2,8×2,8×1). По решению конкурсной комиссии конкурс признан несостоявшимся, в связи с подачей менее двух заявок на участие в конкурсе. Договор на установку и эксплуатацию рекламной конструкции заключается с единственным участником конкурса, ООО «ЦМТ».

Лот № 44 (рекламная конструкция, адрес размещения Вокзальная магистраль, 1, 1,7×9×1). По решению конкурсной комиссии конкурс признан несостоявшимся, в связи с подачей менее двух заявок на участие в конкурсе. Договор на установку и эксплуатацию рекламной конструкции заключается с единственным участником конкурса, ООО «ЦМТ».

Лот № 45 (рекламная конструкция, адрес размещения Вокзальная магистраль ул. 1, 1,5×12,8×1). По решению конкурсной комиссии конкурс признан несостоявшимся, в связи с подачей менее двух заявок на участие в конкурсе. Договор на установку и эксплуатацию рекламной конструкции заключается с единственным участником конкурса, ООО «ЦМТ».

Лот № 46 (рекламная конструкция, адрес размещения Большевицкая ул. 26а, 2×13×1). По решению конкурсной комиссии конкурс признан несостоявшимся, в связи с подачей менее двух заявок на участие в конкурсе. Договор на установку и эксплуатацию рекламной конструкции заключается с единственным участником конкурса, ООО «Торговый дом Теплодар».

Лот № 47 (рекламная конструкция, адрес размещения Большевицкая ул. 26а, 2×5×1). По решению конкурсной комиссии конкурс признан несостоявшимся, в связи с подачей менее двух заявок на участие в конкурсе. Договор на установку и эксплуатацию рекламной конструкции заключается с единственным участником конкурса, ООО «Торговый дом Теплодар».

Лот № 48 (рекламная конструкция, адрес размещения Фрунзе ул. 67/3, 0,84×10,1×1). По решению конкурсной комиссии конкурс признан несостоявшимся, в связи с подачей менее двух заявок на участие в конкурсе. Договор на установку и эксплуатацию рекламной конструкции заключается с единственным участником конкурса, индивидуальным предпринимателем С. А. Семенову.

Лот № 49 (рекламная конструкция, адрес размещения Фрунзе ул. 67/3, 1×9,8×1). По решению конкурсной комиссии конкурс признан несостоявшимся, в связи с подачей менее двух заявок на участие в конкурсе. Договор на установку и эксплуатацию рекламной конструкции заключается с единственным участником конкурса, индивидуальным предпринимателем С. А. Семенову.

Лот № 50 (рекламная конструкция, адрес размещения Фрунзе ул. 67/3, 1×9,8×1). По решению конкурсной комиссии конкурс признан несостоявшимся, в связи с подачей менее двух заявок на участие в конкурсе. Договор на установку и эксплуатацию рекламной конструкции заключается с единственным участником конкурса, индивидуальным предпринимателем С. А. Семенову.

Лот № 51 (рекламная конструкция, адрес размещения Фрунзе ул. 67/3, 1,7×2,05×1). По решению конкурсной комиссии конкурс признан несостоявшимся, в связи с подачей менее двух заявок на участие в конкурсе. Договор на установку и эксплуатацию рекламной конструкции заключается с единственным участником конкурса, индивидуальным предпринимателем С. А. Семенову.

Лот № 52 (рекламная конструкция, адрес размещения Фрунзе ул. 67/3, 0,26×18,02×1). По решению конкурсной комиссии конкурс признан несостоявшимся, в связи с подачей менее двух заявок на участие в конкурсе. Договор на установку и эксплуатацию рекламной конструкции заключается с единственным участником конкурса, индивидуальным предпринимателем С. А. Семенову.

Лот № 53 (рекламная конструкция, адрес размещения Толмачевская ул. 43/4, 1,24×1,45×2). По решению конкурсной комиссии конкурс признан несостоявшимся, в связи с подачей менее двух заявок на участие в конкурсе. Договор на установку и эксплуатацию рекламной конструкции заключается с единственным участником конкурса, ООО «НовосибФуд».

Лот № 54 (рекламная конструкция, адрес размещения Толмачевская ул. 43/1, 1,24×1,45×2). По решению конкурсной комиссии конкурс признан несостоявшимся, в связи с подачей менее двух заявок на участие в конкурсе. Договор на установку и эксплуатацию рекламной конструкции заключается с единственным участником конкурса, ООО «НовосибФуд».

Лот № 55 (рекламная конструкция, адрес размещения Толмачевская ул. 43/4, 1,24×1,45×2). По решению конкурсной комиссии конкурс признан несостоявшимся, в связи с подачей менее двух заявок на участие в конкурсе. Договор на установку и эксплуатацию рекламной конструкции заключается с единственным участником конкурса, ООО «НовосибФуд».

Лот № 56 (рекламная конструкция, адрес размещения Челюскинцев ул. 44/2, 1×6×1). По решению конкурсной комиссии конкурс признан несостоявшимся, в связи с подачей менее двух заявок на участие в конкурсе. Договор на установку и эксплуатацию рекламной конструкции заключается с единственным участником конкурса, индивидуальным предпринимателем Д. А. Шлыковой.

Лот № 57 (рекламная конструкция, адрес размещения Ватутина ул. 23, 0,93×5,4×1). По решению конкурсной комиссии конкурс признан несостоявшимся, в связи с подачей менее двух заявок на участие в конкурсе. Договор на установку и эксплуатацию рекламной конструкции заключается с единственным участником конкурса, ООО «Штамгаст».

Лот № 58 (рекламная конструкция, адрес размещения Фрунзе ул. 86, 0,98×5,5×1). По решению конкурсной комиссии конкурс признан несостоявшимся, в связи с подачей менее двух заявок на участие в конкурсе. Договор на установку и эксплуатацию рекламной конструкции заключается с единственным участником конкурса, АКИБ «ОБРАЗОВАНИЕ» (АО).

Лот № 59 (рекламная конструкция, адрес размещения Петухова ул. 17, 1,5×5,5×2). По решению конкурсной комиссии конкурс признан несостоявшимся, в связи с подачей менее двух заявок на участие в конкурсе. Договор на установку и эксплуатацию рекламной конструкции заключается с единственным участником конкурса, ООО «Сибтрансавто - Новосибирск».

Лот № 60 (рекламная конструкция, адрес размещения Объединения ул. 8, 1,2×1,5×1). По решению конкурсной комиссии конкурс признан несостоявшимся, в связи с подачей менее двух заявок на участие в конкурсе. Договор на установку и эксплуатацию рекламной конструкции заключается с единственным участником конкурса, ООО «ТК Аврора».

Лот № 61 (рекламная конструкция, адрес размещения Объединения ул. 8, 1,2×1,5×1). По решению конкурсной комиссии конкурс признан несостоявшимся, в связи с подачей менее двух заявок на участие в конкурсе. Договор на установку и эксплуатацию рекламной конструкции заключается с единственным участником конкурса, ООО «ТК Аврора».

Лот № 62 (рекламная конструкция, адрес размещения Толмачевская ул. 33в, 1,5×5,5×2). По решению конкурсной комиссии конкурс признан несостоявшимся в связи с отсутствием заявок, поданных в соответствии с конкурсными условиями.

Лот № 63 (рекламная конструкция, адрес размещения Троллейная ул. 162, 1,5×5,5×2). По решению конкурсной комиссии конкурс признан несостоявшимся, в связи с подачей менее двух заявок на участие в конкурсе. Договор на установку и эксплуатацию рекламной конструкции заключается с единственным участником конкурса, ООО «АВТОТЕК».

Лот № 64 (рекламная конструкция, адрес размещения Дуси Ковальчук ул. 65б, 1,5×19,6×1). По решению конкурсной комиссии конкурс признан несостоявшимся в связи с отсутствием заявок, поданных в соответствии с конкурсными условиями.

Лот № 65 (рекламная конструкция, адрес размещения Кирова ул. 113, 1,09×1,09×2). По решению конкурсной комиссии конкурс признан несостоявшимся, в связи с подачей менее двух заявок на участие в конкурсе. Договор на установку и эксплуатацию рекламной конструкции заключается с единственным участником конкурса, ОАО «Мегафон Ритейл».

Лот № 66 (рекламная конструкция, адрес размещения Грузинская 1-я 28/2, 1,5×4,5×2). По решению конкурсной комиссии конкурс признан несостоявшимся, в связи с подачей менее двух заявок на участие в конкурсе. Договор на установку

и эксплуатацию рекламной конструкции заключается с единственным участником конкурса, ООО ТК «Нафатранс плюс».

Лот № 67 (рекламная конструкция, адрес размещения Грузинская 1-я 28/2, 1,5×4,5×2). По решению конкурсной комиссии конкурс признан несостоявшимся, в связи с подачей менее двух заявок на участие в конкурсе. Договор на установку и эксплуатацию рекламной конструкции заключается с единственным участником конкурса, ООО ТК «Нафатранс плюс».

Лот № 68 (рекламная конструкция, адрес размещения Грузинская 1-я 28/2, 1,5×4,5×2). По решению конкурсной комиссии конкурс признан несостоявшимся, в связи с подачей менее двух заявок на участие в конкурсе. Договор на установку и эксплуатацию рекламной конструкции заключается с единственным участником конкурса, ООО ТК «Нафатранс плюс».

Лот № 69 (рекламная конструкция, адрес размещения Объединения ул. 76, 0,6×0,7×2). По решению конкурсной комиссии конкурс признан несостоявшимся, в связи с подачей менее двух заявок на участие в конкурсе. Договор на установку и эксплуатацию рекламной конструкции заключается с единственным участником конкурса, ООО ТД «Торговая площадь».

Лот № 70 (рекламная конструкция, адрес размещения Объединения ул. 76, 0,6×0,7×2). По решению конкурсной комиссии конкурс признан несостоявшимся, в связи с подачей менее двух заявок на участие в конкурсе. Договор на установку и эксплуатацию рекламной конструкции заключается с единственным участником конкурса, ООО ТД «Торговая площадь».

Лот № 71 (рекламная конструкция, адрес размещения Никитина ул. 155, 2,15×9×1). По решению конкурсной комиссии конкурс признан несостоявшимся, в связи с подачей менее двух заявок на участие в конкурсе. Договор на установку и эксплуатацию рекламной конструкции заключается с единственным участником конкурса, ООО «АВТОМОТИВ».

Лот № 72 (рекламная конструкция, адрес размещения Бориса Богаткова ул. 206, 0,64×3,25×1). По решению конкурсной комиссии конкурс признан несостоявшимся, в связи с подачей менее двух заявок на участие в конкурсе. Договор на установку и эксплуатацию рекламной конструкции заключается с единственным участником конкурса, ООО «Т2 Мобайл».

Лот № 73 (рекламная конструкция, адрес размещения Дзержинского проспект 18, 2,2×3,9×1). По решению конкурсной комиссии конкурс признан несостоявшимся, в связи с подачей менее двух заявок на участие в конкурсе. Договор на установку

ку и эксплуатацию рекламной конструкции заключается с единственным участником конкурса, ООО «Магистраль Медиа».

Лот № 74 (рекламная конструкция, адрес размещения Вокзальная магистраль, 16, 0,48×1,8×1). По решению конкурсной комиссии конкурс признан несостоявшимся, в связи с подачей менее двух заявок на участие в конкурсе. Договор на установку и эксплуатацию рекламной конструкции заключается с единственным участником конкурса, индивидуальным предпринимателем Н.Н.Дементьевой.

Лот № 75 (рекламная конструкция, адрес размещения Никитина ул. 155, 1,3×4×1). По решению конкурсной комиссии конкурс признан несостоявшимся, в связи с подачей менее двух заявок на участие в конкурсе. Договор на установку и эксплуатацию рекламной конструкции заключается с единственным участником конкурса, ООО «АВТОМОТИВ».

Лот № 76 (рекламная конструкция, адрес размещения Богдана Хмельницкого ул. 4, 0,85×1,2×1). По решению конкурсной комиссии конкурс признан несостоявшимся, в связи с подачей менее двух заявок на участие в конкурсе. Договор на установку и эксплуатацию рекламной конструкции заключается с единственным участником конкурса, ООО «Кузина».

Лот № 77 (рекламная конструкция, адрес размещения Богдана Хмельницкого ул. 4, 0,85×3,11×1). По решению конкурсной комиссии конкурс признан несостоявшимся, в связи с подачей менее двух заявок на участие в конкурсе. Договор на установку и эксплуатацию рекламной конструкции заключается с единственным участником конкурса, ООО «Кузина».

Лот № 78 (рекламная конструкция, адрес размещения Выборная ул. 87/3к1, 3×6×2). По решению конкурсной комиссии конкурс признан несостоявшимся в связи с отсутствием заявок, поданных в соответствии с конкурсными условиями.

Лот № 79 (рекламная конструкция, адрес размещения Ипподромская ул., 6×6×1). По решению конкурсной комиссии конкурс признан несостоявшимся в связи с отсутствием заявок, поданных в соответствии с конкурсными условиями.

Лот № 80 (рекламная конструкция, адрес размещения Богдана Хмельницкого ул. 4, 0,65×1,25×1). По решению конкурсной комиссии конкурс признан несостоявшимся, в связи с подачей менее двух заявок на участие в конкурсе. Договор на установку и эксплуатацию рекламной конструкции заключается с единственным участником конкурса, ООО «Кузина».

Лот № 81 (рекламная конструкция, адрес размещения Богдана Хмельницкого

ул. 71/17, 3×6×2). По решению конкурсной комиссии конкурс признан несостоявшимся, в связи с подачей менее двух заявок на участие в конкурсе. Договор на установку и эксплуатацию рекламной конструкции заключается с единственным участником конкурса, ООО «ГК «АБЛ».

Лот № 82 (рекламная конструкция, адрес размещения Кошурникова ул., 3×6×2). По решению конкурсной комиссии конкурс признан несостоявшимся в связи с отсутствием заявок, поданных в соответствии с конкурсными условиями.

Лот № 83 (рекламная конструкция, адрес размещения Богдана Хмельницкого ул. 87, 3×6×2). По решению конкурсной комиссии конкурс признан несостоявшимся, в связи с подачей менее двух заявок на участие в конкурсе. Договор на установку и эксплуатацию рекламной конструкции заключается с единственным участником конкурса, ООО «ГК «АБЛ».

Лот № 84 (рекламная конструкция, адрес размещения Бердское шоссе 1Г, 3×6×2). По решению конкурсной комиссии конкурс признан несостоявшимся в связи с отсутствием заявок, поданных в соответствии с конкурсными условиями.

Лот № 85 (рекламная конструкция, адрес размещения Добролюбова ул. 1, 1,2×1,3×1). По решению конкурсной комиссии конкурс признан несостоявшимся, в связи с подачей менее двух заявок на участие в конкурсе. Договор на установку и эксплуатацию рекламной конструкции заключается с единственным участником конкурса, ООО «МАКС Моторс Сити».

Лот № 86 (рекламная конструкция, адрес размещения Старое шоссе ул. 83а, 2,5×7,5×2). По решению конкурсной комиссии конкурс признан несостоявшимся, в связи с подачей менее двух заявок на участие в конкурсе. Договор на установку и эксплуатацию рекламной конструкции заключается с единственным участником конкурса, ООО «РИМ-С».

Лот № 87 (рекламная конструкция, адрес размещения Большевицкая ул. 54а, 0,6×3×1). По решению конкурсной комиссии конкурс признан несостоявшимся, в связи с подачей менее двух заявок на участие в конкурсе. Договор на установку и эксплуатацию рекламной конструкции заключается с единственным участником конкурса, ООО «ДеЛайт».

Лот № 88 (рекламная конструкция, адрес размещения Красный проспект 159, 0,9×2,5×1). По решению конкурсной комиссии конкурс признан несостоявшимся, в связи с подачей менее двух заявок на участие в конкурсе. Договор на установку и эксплуатацию рекламной конструкции заключается с единственным участником конкурса, индивидуальным предпринимателем О. Ю. Кириченко.

Лот № 89 (рекламная конструкция, адрес размещения Кошурникова ул. 15/1, 1,4,96×1). По решению конкурсной комиссии конкурс признан несостоявшимся, в связи с подачей менее двух заявок на участие в конкурсе. Договор на установку и эксплуатацию рекламной конструкции заключается с единственным участником конкурса, ООО «ШИНОСИБИРСК».

Лот № 90 (рекламная конструкция, адрес размещения Кошурникова ул. 15/1, 1,3×1,7×1). По решению конкурсной комиссии конкурс признан несостоявшимся, в связи с подачей менее двух заявок на участие в конкурсе. Договор на установку и эксплуатацию рекламной конструкции заключается с единственным участником конкурса, ООО «ШИНОСИБИРСК».

Лот № 91 (рекламная конструкция, адрес размещения Кошурникова ул. 15/1, 1,25×1,25×1). По решению конкурсной комиссии конкурс признан несостоявшимся, в связи с подачей менее двух заявок на участие в конкурсе. Договор на установку и эксплуатацию рекламной конструкции заключается с единственным участником конкурса, ООО «ШИНОСИБИРСК».

Лот № 92 (рекламная конструкция, адрес размещения Кошурникова ул. 15/1, 1,25×1,25×1). По решению конкурсной комиссии конкурс признан несостоявшимся, в связи с подачей менее двух заявок на участие в конкурсе. Договор на установку и эксплуатацию рекламной конструкции заключается с единственным участником конкурса, ООО «ШИНОСИБИРСК».

Лот № 93 (рекламная конструкция, адрес размещения Кошурникова ул. 15/1, 1,25×1,25×1). По решению конкурсной комиссии конкурс признан несостоявшимся, в связи с подачей менее двух заявок на участие в конкурсе. Договор на установку и эксплуатацию рекламной конструкции заключается с единственным участником конкурса, ООО «ШИНОСИБИРСК».

Лот № 94 (рекламная конструкция, адрес размещения Кошурникова ул. 15/1, 1×6,3×1). По решению конкурсной комиссии конкурс признан несостоявшимся, в связи с подачей менее двух заявок на участие в конкурсе. Договор на установку и эксплуатацию рекламной конструкции заключается с единственным участником конкурса, ООО «ШИНОСИБИРСК».

Лот № 95 (рекламная конструкция, адрес размещения Кошурникова ул. 15/1, 1×15,5×1). По решению конкурсной комиссии конкурс признан несостоявшимся, в связи с подачей менее двух заявок на участие в конкурсе. Договор на установку и эксплуатацию рекламной конструкции заключается с единственным участником конкурса, ООО «ШИНОСИБИРСК».

Лот № 96 (рекламная конструкция, адрес размещения Богдана Хмельницкого ул. 28/1, 0,38×4,93×1). По решению конкурсной комиссии конкурс признан несостоявшимся, в связи с подачей менее двух заявок на участие в конкурсе. Договор на установку и эксплуатацию рекламной конструкции заключается с единственным участником конкурса, индивидуальным предпринимателем Я. О. Ушковой.

Лот № 97 (рекламная конструкция, адрес размещения Никитина ул. 126, 2,5×7,5 ×). По решению конкурсной комиссии конкурс признан несостоявшимся, в связи с подачей менее двух заявок на участие в конкурсе. Договор на установку и эксплуатацию рекламной конструкции заключается с единственным участником конкурса, ООО «Чулпан».

Лот № 98 (рекламная конструкция, адрес размещения Ватутина ул., 1,5×6×1). По решению конкурсной комиссии конкурс признан несостоявшимся, в связи с подачей менее двух заявок на участие в конкурсе. Договор на установку и эксплуатацию рекламной конструкции заключается с единственным участником конкурса, ООО «ПРЕСТИЖ».

Лот № 99 (рекламная конструкция, адрес размещения Мочищенское шоссе 1-е ул., 3×6×2). По решению конкурсной комиссии конкурс признан несостоявшимся в связи с отсутствием заявок, поданных в соответствии с конкурсными условиями.

Лот № 100 (рекламная конструкция, адрес размещения Дуси Ковальчук ул. 270, 0,6×12,3×1). По решению конкурсной комиссии конкурс признан несостоявшимся, в связи с подачей менее двух заявок на участие в конкурсе. Договор на установку и эксплуатацию рекламной конструкции заключается с единственным участником конкурса, индивидуальным предпринимателем Л.Л.Башариной.

Лот № 101 (рекламная конструкция, адрес размещения Бориса Богаткова ул. 206, 0,64×1,35×1). По решению конкурсной комиссии конкурс признан несостоявшимся, в связи с подачей менее двух заявок на участие в конкурсе. Договор на установку и эксплуатацию рекламной конструкции заключается с единственным участником конкурса, ООО «Т2 Мобайл».

Лот № 102 (рекламная конструкция, адрес размещения Бориса Богаткова ул. 206, 0,64×3,25×1). По решению конкурсной комиссии конкурс признан несостоявшимся, в связи с подачей менее двух заявок на участие в конкурсе. Договор на установку и эксплуатацию рекламной конструкции заключается с единственным участником конкурса, ООО «Т2 Мобайл».

Лот № 103 (рекламная конструкция, адрес размещения Бориса Богаткова ул.

206, 0,64×3,25×1). По решению конкурсной комиссии конкурс признан несостоявшимся, в связи с подачей менее двух заявок на участие в конкурсе. Договор на установку и эксплуатацию рекламной конструкции заключается с единственным участником конкурса, ООО «Т2 Мобайл».

Лот № 104 (рекламная конструкция, адрес размещения Мочищенское шоссе 1-е ул. 20стр, 1,5×5,5×2). По решению конкурсной комиссии конкурс признан несостоявшимся, в связи с подачей менее двух заявок на участие в конкурсе. Договор на установку и эксплуатацию рекламной конструкции заключается с единственным участником конкурса, ООО «Града».

Лот № 105 (рекламная конструкция, адрес размещения Мочищенское шоссе 1-е ул. 20стр, 1,5×5,5×2). По решению конкурсной комиссии конкурс признан несостоявшимся, в связи с подачей менее двух заявок на участие в конкурсе. Договор на установку и эксплуатацию рекламной конструкции заключается с единственным участником конкурса, ООО «Града».

Лот № 106 (рекламная конструкция, адрес размещения Кирова ул. 113, 1,09×3,84×1). По решению конкурсной комиссии конкурс признан несостоявшимся, в связи с подачей менее двух заявок на участие в конкурсе. Договор на установку и эксплуатацию рекламной конструкции заключается с единственным участником конкурса, ОАО «Мегафон Ритейл».

Лот № 107 (рекламная конструкция, адрес размещения Менделеева ул. 1, 1×2,5×1). По решению конкурсной комиссии конкурс признан несостоявшимся, в связи с подачей менее двух заявок на участие в конкурсе. Договор на установку и эксплуатацию рекламной конструкции заключается с единственным участником конкурса, ОАО «Ростелеком».

Лот № 108 (рекламная конструкция, адрес размещения Богдана Хмельницкого ул. 4, 1,75×1,75×1). По решению конкурсной комиссии конкурс признан несостоявшимся, в связи с подачей менее двух заявок на участие в конкурсе. Договор на установку и эксплуатацию рекламной конструкции заключается с единственным участником конкурса, ООО «СЛАЙС».

Лот № 109 (рекламная конструкция, адрес размещения Богдана Хмельницкого ул. 4, 0,38×4,22×1). По решению конкурсной комиссии конкурс признан несостоявшимся, в связи с подачей менее двух заявок на участие в конкурсе. Договор на установку и эксплуатацию рекламной конструкции заключается с единственным участником конкурса, ООО «СЛАЙС».

Лот № 110 (рекламная конструкция, адрес размещения Кошурникова ул. 15/1,

1×6,3×1). По решению конкурсной комиссии конкурс признан несостоявшимся, в связи с подачей менее двух заявок на участие в конкурсе. Договор на установку и эксплуатацию рекламной конструкции заключается с единственным участником конкурса, ООО «ШИНОСИБИРСК».

СОДЕРЖАНИЕ

Часть 2

Правовые акты мэрии города Новосибирска	1
Постановления	2
О присвоении скверу, расположенному в Советском районе города Новосибирска по ул. Ильича, наименования «Сквер Победы»	2
О присвоении новому остановочному пункту общественного транспорта, расположенному на автомобильной дороге общего пользования по нечетной стороне ул. Ипподромской в районе дома № 71 по ул. Демьяна Бедного, наименования «Улица Демьяна Бедного»	3
О назначении публичных слушаний по проекту постановления мэрии города Новосибирска «Об утверждении проекта планировки территории, ограниченной перспективной Ельцовской магистралью, перспективной городской магистралью непрерывного движения по ул. Бардина, перспективным продолжением Красного проспекта, в Заельцовском районе»	5
Об изменении наименования здания, расположенного по адресу: Российская Федерация, Новосибирская область, город Новосибирск, ул. Дачная, 40/1	27
О присвоении новым остановочным пунктам общественного транспорта, расположенным в Первомайском районе города Новосибирска по ул. Твардовского в прямом и обратном направлениях, наименования «Жил-массив «Березовое»	28
Об утверждении условий приватизации нежилого помещения по адресу: Российская Федерация, Новосибирская область, город Новосибирск, ул. Гурьевская, 47	29
О внесении изменений в ведомственную целевую программу «Участие мэрии города Новосибирска в развитии застроенных территорий» на 2012 – 2017 годы, утвержденную постановлением мэрии города Новосибирска от 08.10.2012 № 10080	31
О назначении публичных слушаний по проекту постановления мэрии города Новосибирска «Об утверждении проекта межевания территории квартала 1-01-04 в границах проекта планировки промышленной зоны Кировского района»	36

Об утверждении проекта межевания территории квартала 140.03.01.04 в границах проекта планировки территории, ограниченной улицами Трикотажной, Автогенной, полосой отвода железной дороги, створом Октябрьского моста, набережной реки Оби, улицей Ипподромской и улицей Фрунзе, в Центральном, Октябрьском и Дзержинском районах	41
О внесении изменений в постановление мэра города Новосибирска от 22.05.2008 № 401 «Об изменении статуса жилых помещений общежитий муниципального жилищного фонда»	56
О внесении изменений в состав комиссии по проведению административной реформы в городе Новосибирске, утвержденный постановлением мэрии города Новосибирска от 09.09.2014 № 8140	57
О развитии застроенной территории в границах ул. Владимирской, Владимировского спуска в Железнодорожном районе города Новосибирска	58
О назначении публичных слушаний по вопросам предоставления разрешений на отклонение от предельных параметров разрешенного строительства, реконструкции объектов капитального строительства	60
О назначении публичных слушаний по вопросам предоставления разрешений на условно разрешенный вид использования земельного участка или объекта капитального строительства	64
О подготовке проекта межевания территории квартала 01-02 в границах проекта планировки центральной части города Новосибирска	71
О назначении публичных слушаний по проекту постановления мэрии города Новосибирска «Об утверждении проекта межевания застроенной территории в границах пер. 2-го Станиславского, ул. Тихвинской в Ленинском районе, в границах проекта планировки территории, ограниченной улицами Станиславского, Титова и Связистов и перспективной городской магистралью, в Ленинском районе»	74
О назначении публичных слушаний по проекту постановления мэрии города Новосибирска «Об утверждении проекта межевания застроенной территории в границах ул. Тихвинской, ул. Степной в Ленинском районе, в границах проекта планировки территории, ограниченной улицами Станиславского, Титова и Связистов и перспективной городской магистралью, в Ленинском районе»	79

О подготовке проекта межевания территории квартала 31 в границах проекта планировки территории, ограниченной границей города Новосибирска, полосой отвода железной дороги, границей Первомайского района, в Советском районе	85
О Порядке деятельности общественных кладбищ и крематориев на территории города Новосибирска	88
О Положении о порядке размещения элементов монументально-декоративного оформления на территории города Новосибирска	113
О подготовке проекта межевания территории квартала 191.01.07.01 в границах проекта планировки территории, ограниченной улицами Широкой, Станиславского, Титова и Связистов, в Ленинском районе	121
О назначении публичных слушаний по проекту постановления мэрии города Новосибирска «Об утверждении проекта межевания застроенной территории в границах ул. Степной, пер. 2-го Станиславского в Ленинском районе, в границах проекта планировки территории, ограниченной улицами Станиславского, Титова и Связистов и перспективной городской магистралью, в Ленинском районе»	124
О внесении изменений в муниципальную программу «Развитие и поддержка субъектов малого и среднего предпринимательства города Новосибирска» на 2015 – 2017 годы, утвержденную постановлением мэрии города Новосибирска от 31.03.2015 № 2592	129
Об установлении тарифа на платные образовательные услуги, оказываемые муниципальным бюджетным общеобразовательным учреждением города Новосибирска «Инженерный лицей Новосибирского государственного технического университета»	141
Об установлении стоимости 1 кв. м общей площади жилого помещения по городу Новосибирску на IV квартал 2015 года для расчета размера социальных выплат в рамках реализации ведомственной целевой программы «Улучшение жилищных условий работников муниципальной бюджетной сферы города Новосибирска» на 2011 – 2015 годы, утвержденной постановлением мэрии города Новосибирска от 01.10.2010 № 2662	143
О проведении смотра-конкурса «Лучший снежный городок» в зимний период 2015/2016 года	144

Об установлении норматива стоимости 1 кв. м общей площади жилого помещения по городу Новосибирску на IV квартал 2015 года для расчета размера социальных выплат в рамках реализации подпрограммы «Обеспечение жильем молодых семей» федеральной целевой программы «Жилище» на 2015 – 2020 годы, утвержденной постановлением Правительства Российской Федерации от 17.12.2010 № 1050	147
О предоставлении разрешений на условно разрешенный вид использования земельного участка или объекта капитального строительства	148
О внесении изменений в приложение к постановлению мэрии города Новосибирска от 23.09.2015 № 5876 «О проведении конкурсов «Лучший по профессии в сфере жилищно-коммунального хозяйства», «Лучшая управляющая организация в сфере жилищно-коммунального хозяйства» в 2015 году»	153
Об отказе в предоставлении разрешений на условно разрешенный вид использования земельного участка или объекта капитального строительства	156
Об изменении наименований остановочных пунктов общественного транспорта «Больница водников», расположенных в Первомайском районе города Новосибирска по ул. Одоевского в прямом и обратном направлениях, на наименования остановочных пунктов общественного транспорта «Медицинский центр»	160
Официальные сообщения и материалы органов местного самоуправления города Новосибирска	161
Правовой департамент	162
Извещения департамента строительства и архитектуры	164
Извещения департамента земельных и имущественных отношений	168
Разное	169

СПИСОК

мест распространения и ознакомления с периодическим печатным изданием
«Бюллетень органов местного самоуправления города Новосибирска»

№	Адресат	Адрес
Администрации районов города Новосибирска:		
1	Дзержинская	пр. Дзержинского, 16
2	Железнодорожная	ул. Ленина, 51
3	Заельцовская	ул. Дуси Ковальчук, 272/1
4	Калининская	ул. Богдана Хмельницкого, 2
5	Кировская	ул. Петухова, 18
6	Ленинская	ул. Станиславского, 6а
7	Октябрьская	ул. Сакко и Ванцетти, 33
8	Первомайская	ул. Физкультурная, 7
9	Советская	пр. Лаврентьева, 14
10	Центральная	ул. Коммунистическая, 33а

Муниципальные библиотеки города Новосибирска:

11	МУК «Центральная городская библиотека им. К. Маркса»	630049, Красный проспект, 163
	Отделение ЦГБ им. К. Маркса	630099, ул. Фрунзе, 3
12	Центральная районная библиотека им. В. Г. Белинского	630051, пр. Дзержинского, 79
	Библиотека-филиал им. Я. Гашека	630089, ул. Лежена, 16
	Библиотека-филиал им. М. Цветаевой	630124, ул. Б. Богаткова, 268
	Библиотека-филиал им. Н. Островского	630084 ул. Авиастроителей, 15
	Библиотека-филиал им. И. Тургенева	630051, пр. Дзержинского, 79
	Библиотека-филиал им. Н. Гоголя	630015, ул. Гоголя, 215
	Библиотека-филиал им. С. П. Чкалова	630084, ул. Чкалова, 72
13	ЦРБ им. Чехова	630132, ул. Сибирская, 37
	Библиотека-филиал им. Даля	630004, ул. Ленина, 32
14	ЦРБ им. М. Е. Салтыкова-Щедрина	630049, Красный проспект, 83

	Библиотека-филиал им. А. В. Луначарского	630001, ул. Ельцовская, 7
	Библиотека-филиал им. С. Чекалина	630082, ул. Д. Донского, 45/1
	Библиотека-филиал им. Л. Н. Сейфуллиной	630047, ул. Магаданская, 5
	Библиотека-филиал им. В. Я. Шишкова	630040, ул. Кубовая, 49а
	Библиотека-филиал им. В. Ю. Драгунского	630105, ул. Деповская, 36
	Библиотека-филиал им. З. Космодемьянской	630001, ул. Ельцовская, 7
15	ЦРБ им. Д. С. Лихачева	630027, ул. Б. Хмельницкого, 38
	Библиотека-филиал им. Лермонтова	630027, ул. Объединения, 11
	Библиотека-филиал им. Волкова	630027, Дунаевского, 11
	Библиотека-филиал им. Л. Кассиля	630013, ул. Новоуральская, 33
	Библиотека-филиал им. М. Горького	630089, ул. Магистральная, 7
	Библиотека-филиал им. К. Симонова	630013, ул. Новоуральская, 33
16	ЦРБ им. А. Макаренко	630119, ул. Петухова, 118

	Библиотека-филиал им. А. Грина	630024, ул. Бетонная, 7
	Библиотека-филиал им. М. Булгакова	630066, ул. Герцена, 10
	Библиотека-филиал им. В. Г. Короленко	630033, ул. С. Кожевникова, 37
	Библиотека им. С. А. Есенина	630066, ул. Комсомольская 23, кв. 111
	Библиотека-филиал им. К. Паустовского	630106, ул. Зорге 76, кв. 4
	Библиотека-филиал им. В. П. Астафьева	630106, ул. Зорге 60, кв. 181
	Библиотека-филиал им. И. Бунина	630033, ул. Оловозаводская 1/2, кв. 102
17	ЦРБ им. П. Бажова	630064, ул. Новогодняя, 11
	Библиотека-филиал им. А. С. Пушкина	630108, ул. Широкая, 15
	Библиотека-филиал им. Н. А. Некрасова	630078, ул. Римского-Корсакова, 5/1
	Библиотека-филиал им. А. А. Фадеева	630036, ул. Полярная, 2
	Библиотека-филиал им. А. Ахматовой	630120, ул. Филатова, 9
	Библиотека-филиал им. В. Куйбышева	630071, ул. Колхидская,

	Библиотека-филиал им. М. Калинина	630071, ул. Халтурина, 32
	Библиотека-филиал им. А. И. Герцена	630054, ул. Римского-Корсакова, 12
	Библиотека-филиал им. В. Бианки	630045, ул. Полтавская, 25
	Библиотека-филиал им. А. Блока	630100, ул. Котовского, 11
18	Центральная районная библиотека им. Л. Н. Толстого Октябрьского района	630102, ул. Восход, 26
	Библиотека-филиал им. Б. Богаткова	630008, ул. Никитина, 70
	Библиотека-филиал им. Т. Шевченко	630126, ул. Выборная, 118
	Библиотека-филиал им. Гарина-Михайловского	630063, ул. Кирова, 321
	Библиотека-филиал им. Лаврова	630017, ул. Б. Богаткова, 198
	Библиотека-филиал им. М. Пришвина	630039, ул. Коммунарская, 200
	Библиотека-филиал им. А. Матросова	630083, ул. Большевикская, 153
19	«Центральная библиотека система Первомайского района им. Н. Г. Чернышевского»	630025, ул. Сызранская, 9 ул. Аксенова, 48
	Библиотека-филиал им. В. Дубинина	630080, ул. Первомайская, 114

	Библиотека-филиал им. М. Светлова	630037, ул. Маяковского, 4
	Библиотека-филиал им. И. А. Крылова	630068, ул. 4-й Пятилетки, 28а
	Библиотека-филиал им. Л. Куприна	630053, ул. Узорная, 8
	Библиотека-филиал им. Г. Пушкарева	630097, ул. Звездная, 3
	Библиотека-филиал им. В. М. Шукшина	630068, ул. Твардовского, 18
20	ЦРБ им. М. В. Ломоносова	630056, ул. Софийская, 2
	Библиотека-филиал им. Зощенко	630058, ул. Тружеников, 16а
	Библиотека-филиал им. Шолохова	630055, ул. М. Джалиля, 5
	Библиотека-филиал им. С. Аксакова	630060, ул. Экваторная, 5
	Библиотека-филиал им. Ю. Дмитриева	630055, Бульвар Молодежи, 16
	Библиотека-филиал им. Н. Лескова	630016, пос. Кирова, Боровая партия, 12
21	ЦРБ им. Крупской	630099, ул. Горького, 104
	Библиотека-филиал им. В. Ульянова	630091, ул. Достоевского, 8

	Библиотека-филиал им. Фурманова	630005, ул. С. Шамшиных, 85
22	Общественная приемная мэра	Красный проспект, 34, вход с ул. Депутатской, ком. 118
23	ГПНТБ СО РАН	Восход, 15
24	Новосибирская государственная научная библиотека	Советская, 6
25	Сеть киосков ЗАО СА «Экспресс»	

Редакционный совет Бюллетеня органов местного самоуправления города Новосибирска:

Столяров М.Н. - председатель, Маликова Е.А., Волобуев О.Н., Тыртышный А.Г.
630099, Новосибирск, Красный проспект, 34, телефон/факс: (383) 227-41-90, 227-43-57

Отпечатано в типографии ООО «Реклама плюс», тел.: 314-13-04

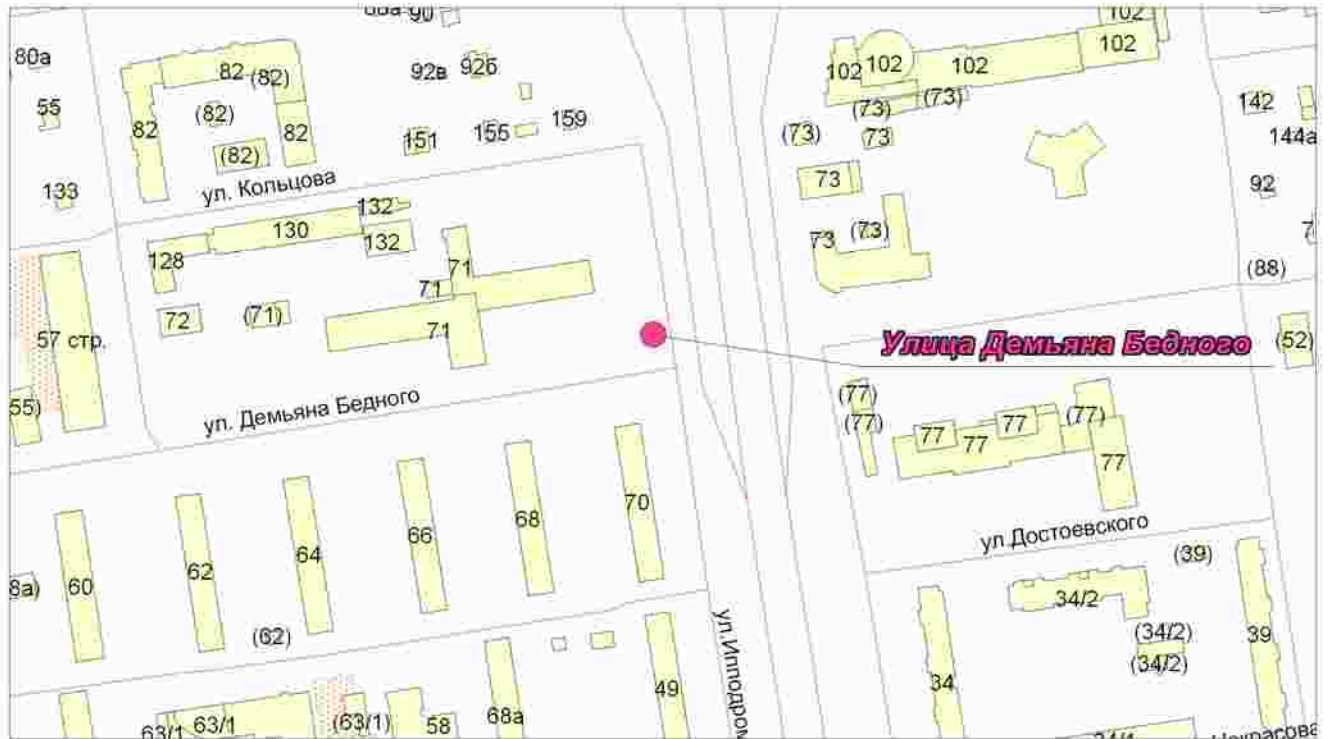
Бюллетень № 56, часть 2. 10.12.2015 г. Заказ № 422. Тираж 500 экз.

СХЕМА
расположения сквера «Сквер Победы»



Примечания: — - именуемый элемент улично-дорожной сети

СХЕМА
расположения остановочного пункта общественного транспорта
«Улица Демьяна Бедного»



Примечания: ● - именуемый элемент улично-дорожной сети.

ЧЕРТЕЖ

планировки территории с отображением красных линий, границ зон планируемого размещения объектов социально-культурного и коммунально-бытового назначения, иных объектов капитального строительства, границ зон планируемого размещения объектов федерального значения, объектов регионального значения, объектов местного значения

Приложение 1
к проекту планировки территории, ограниченной перспективной Ельцовской магистралью, перспективной городской магистралью непрерывного движения по ул. Бардина, перспективным продолжением Красного проспекта, в Засльцовском районе

УСЛОВНЫЕ ОБОЗНАЧЕНИЯ

Границы, планировочная структура

- границы районов города Новосибирска
- границы проектирования
- красные линии
- красные линии смежных территорий

010.XX.XX.XX
номера элементов планировочной структуры (номер планировочного района, номер планировочного микрорайона, номер планировочного квартала)

Границы зон размещения объектов федерального, регионального, местного значения

- существующие границы зон размещения объектов федерального, регионального, местного значения
- проектные границы зон размещения объектов федерального, регионального, местного значения

Объекты транспортной инфраструктуры

- улично-дорожная сеть
- линии проектируемого скоростного трамвая
- станции метрополитена проектируемые

Объекты федерального, регионального, местного значения, социально-культурного и коммунально-бытового назначения и иные объекты капитального строительства

существующие проектные

- | | | |
|--|--|---|
| | | здания общей врачебной практики |
| | | поликлиники |
| | | аптечные учреждения |
| | | молочные кухни |
| | | общеобразовательные организации (общеобразовательные школы) |
| | | дошкольные образовательные организации (детские сады) |
| | | социально-реабилитационный центр для несовершеннолетних |
| | | объекты спортивного назначения |
| | | физкультурно-спортивные залы |
| | | детско-юношеские спортивные школы |
| | | дома детского творчества |
| | | отделения связи |
| | | библиотеки |
| | | предприятия торговли |
| | | филиалы банка |
| | | объекты охраны правопорядка |
| | | объекты бытового обслуживания |
| | | жилищно-эксплуатационные службы |
| | | дома детского творчества |
| | | пожарные депо |
| | | предприятия общественного питания |

Границы зон планируемого размещения объектов социально-культурного и коммунально-бытового назначения, иных объектов капитального строительства

- зона озеленения (P-2)
- зона коммунальных и складских объектов (П-2)
- зона улично-дорожной сети (ИТ-3)
- зона объектов инженерной инфраструктуры (ИТ-4)
- зона стоянок для легковых автомобилей (СА-1)

- зона застройки многоквартирными жилыми домами (Ж-4)
- зона делового, общественного и коммерческого назначения (ОД-1)
- подзона специализированной малоэтажной общественной застройки (ОД-4.1)
- подзона специализированной средне- и многоэтажной общественной застройки (ОД-4.2)
- зона объектов среднего профессионального и высшего образования, научно-исследовательских организаций (ОД-2)
- зона объектов здравоохранения (ОД-3)
- зона объектов спортивного назначения (P-4)
- зона объектов дошкольного, начального общего, основного общего и среднего общего образования (ОД-5)

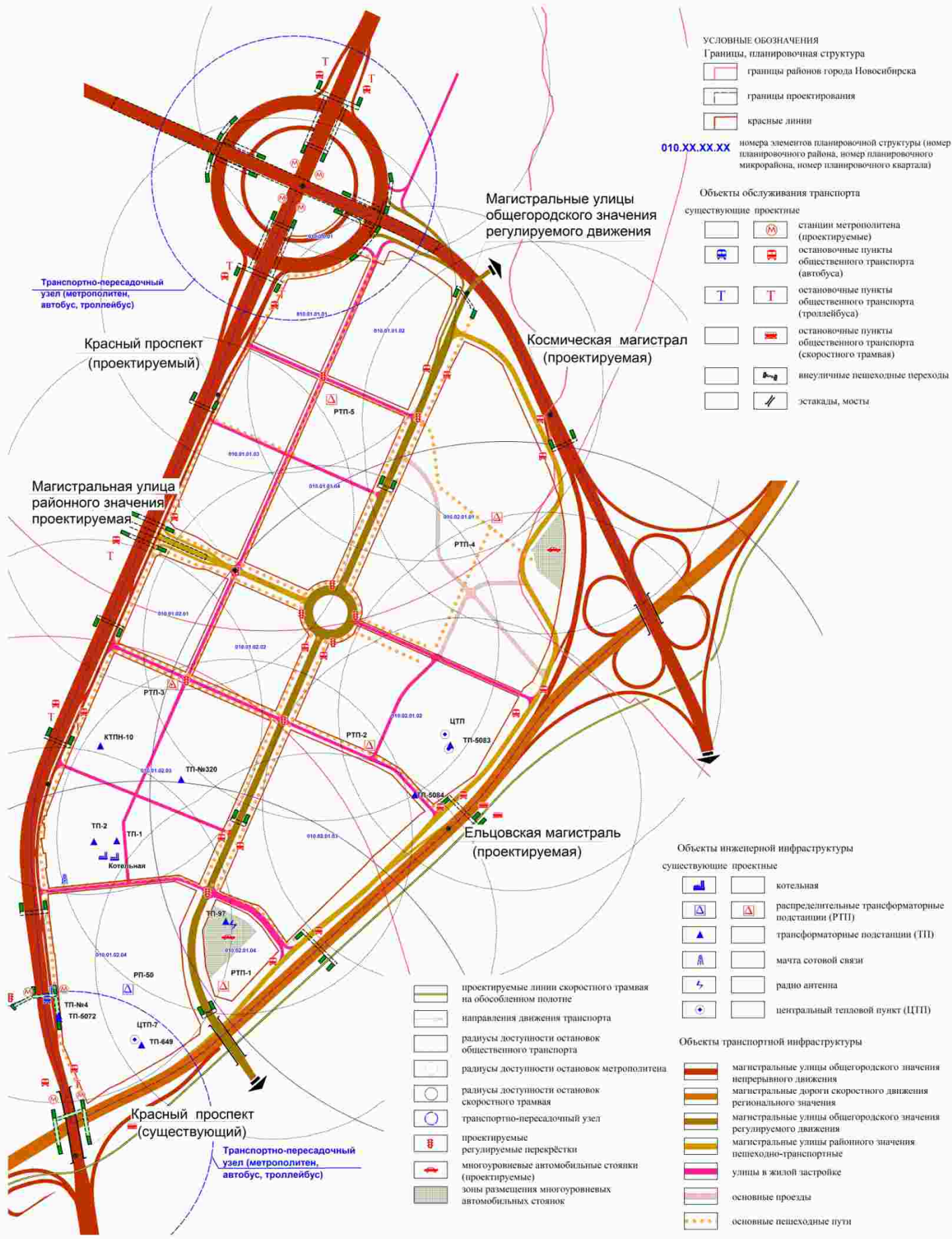


ЧЕРТЕЖ

планировки территории с отображением линий, обозначающих дороги, улицы, проезды, линии связи, объекты инженерной и транспортной инфраструктуры, проходы к водным объектам общего пользования и их береговым полосам

Приложение 2

к проекту планировки территории, ограниченной перспективной Ельцовской магистралью, перспективной городской магистралью непрерывного движения по ул. Бардина, перспективным продолжением Красного проспекта, в Засильцовском районе



- УСЛОВНЫЕ ОБОЗНАЧЕНИЯ**
- Границы, планировочная структура
 - границы районов города Новосибирска
 - границы проектирования
 - красные линии
- 010.XX.XX.XX
номера элементов планировочной структуры (номер планировочного района, номер планировочного микрорайона, номер планировочного квартала)

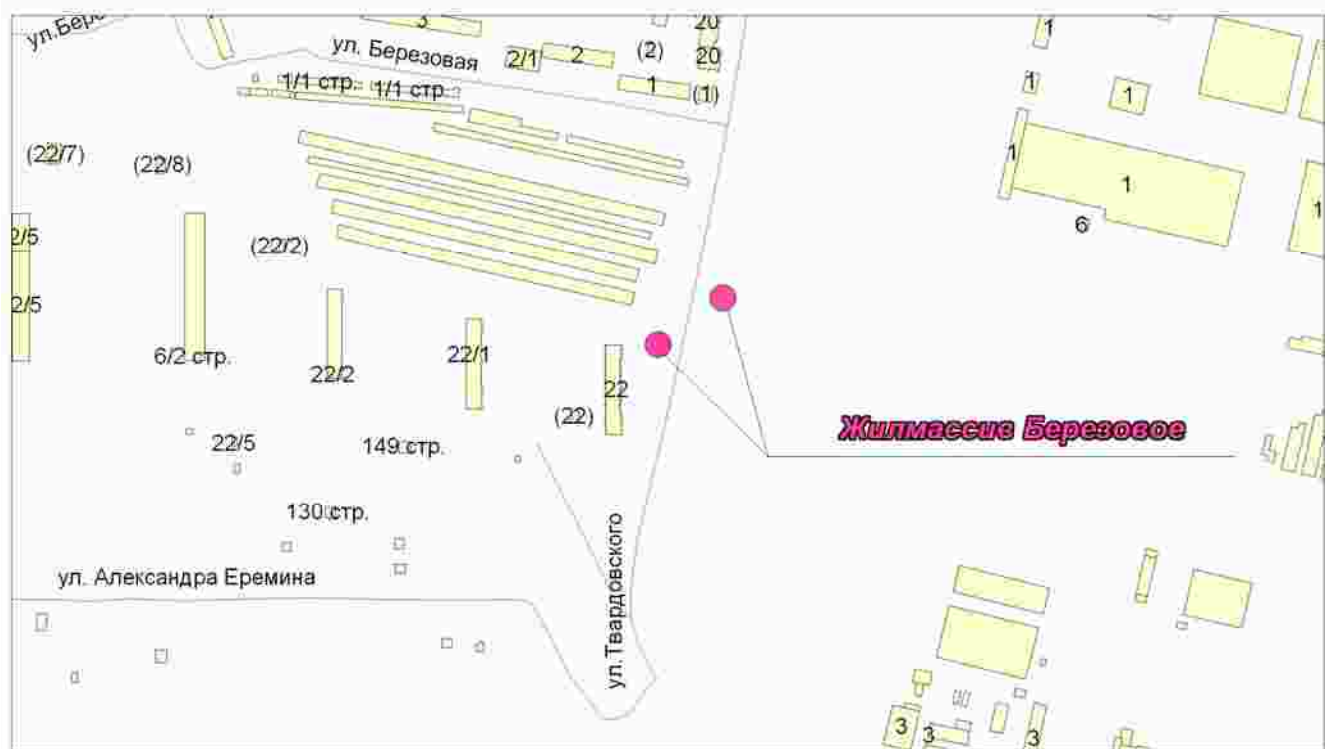
- Объекты обслуживания транспорта**
- существующие проектные
- станции метрополитена (проектируемые)
 - остановочные пункты общественного транспорта (автобуса)
 - остановочные пункты общественного транспорта (троллейбуса)
 - остановочные пункты общественного транспорта (скоростного трамвая)
 - внеуличные пешеходные переходы
 - эстакады, мосты

- Объекты инженерной инфраструктуры**
- существующие проектные
- котельная
 - распределительные трансформаторные подстанции (РТП)
 - трансформаторные подстанции (ТП)
 - мачта сотовой связи
 - радио антенна
 - центральный тепловой пункт (ЦТП)

- Объекты транспортной инфраструктуры**
- магистральные улицы общегородского значения непрерывного движения
 - магистральные дороги скоростного движения регионального значения
 - магистральные улицы общегородского значения регулируемого движения
 - магистральные улицы районного значения пешеходно-транспортные
 - улицы в жилой застройке
 - основные проезды
 - основные пешеходные пути

- проектируемые линии скоростного трамвая на обособленном полотне
- направления движения транспорта
- радиусы доступности остановок общественного транспорта
- радиусы доступности остановок метрополитена
- радиусы доступности остановок скоростного трамвая
- транспортно-пересадочный узел
- проектируемые регулируемые перекрестки
- многоуровневые автомобильные стоянки (проектируемые)
- зоны размещения многоуровневых автомобильных стоянок

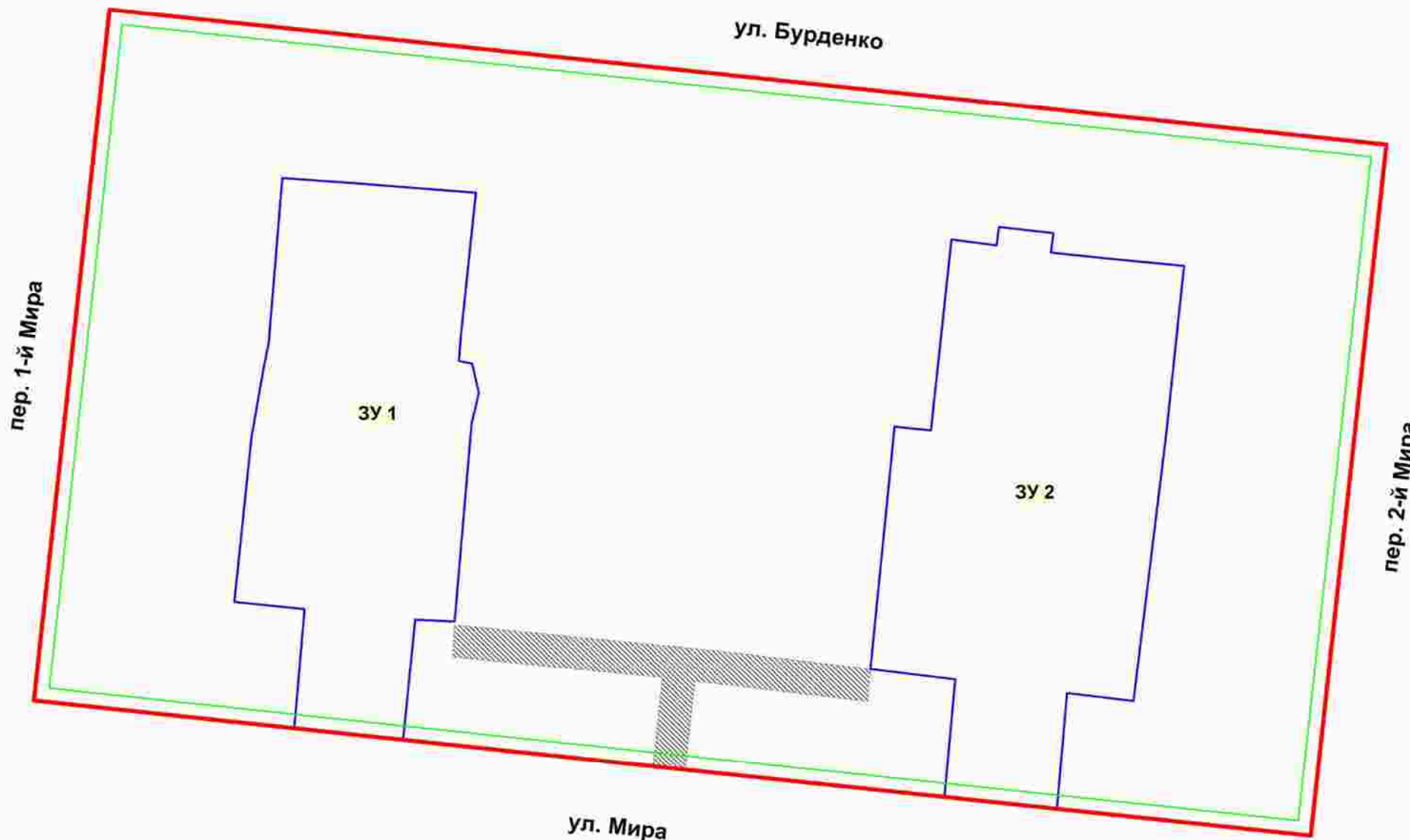
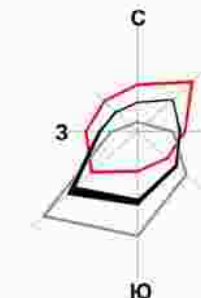
СХЕМА
расположения остановочных пунктов общественного транспорта
«Жилмассив «Березовое»»



Примечания: ● - именуемый элемент улично-дорожной сети

ЧЕРТЕЖ

межевания территории с отображением красных линий, утвержденных в составе проекта планировки территории, линий отступа от красных линий в целях определения места допустимого размещения зданий, строений, сооружений, границ образуемых и изменяемых земельных участков на кадастровом плане территории, условных номеров образуемых земельных участков, границ территорий объектов культурного наследия, границ зон с особыми условиями использования территорий, границ зон действия публичных сервитутов



УСЛОВНЫЕ ОБОЗНАЧЕНИЯ

- Красные линии
- Линии отступа от красных линий в целях определения места допустимого размещения зданий, строений, сооружений
- Границы образуемых и изменяемых земельных участков на кадастровом плане территории
- Условный номер образуемых земельных участков
- Границы зон действия планируемых к установлению публичных сервитутов

ул. Мира Наименование элемента улично-дорожной сети

ПЕРЕЧЕНЬ

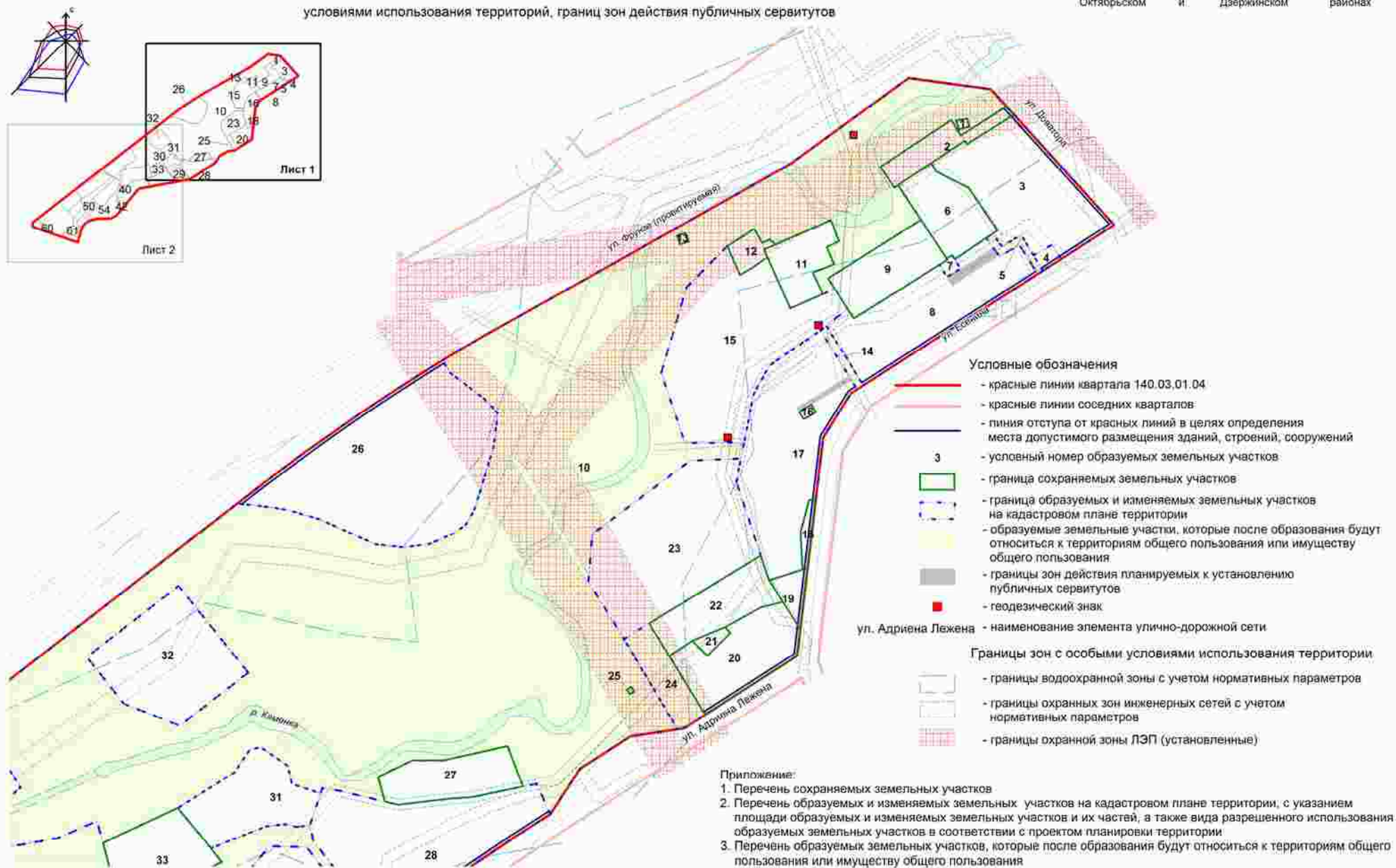
образуемых и изменяемых земельных участков на кадастровом плане территории, с указанием площади образуемых и изменяемых земельных участков и их частей, а также вида разрешенного использования образуемых земельных участков в соответствии с проектом планировки территории

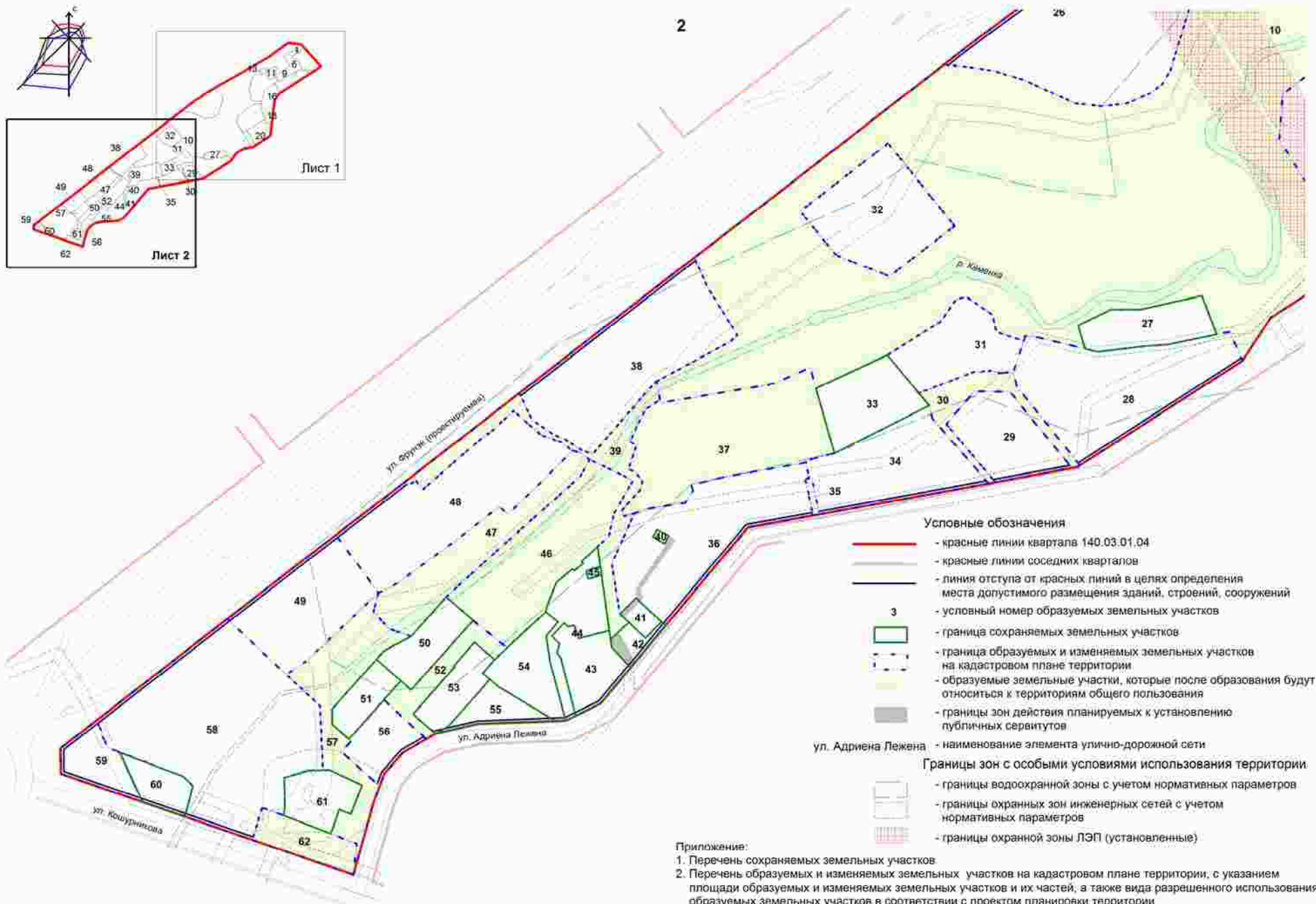
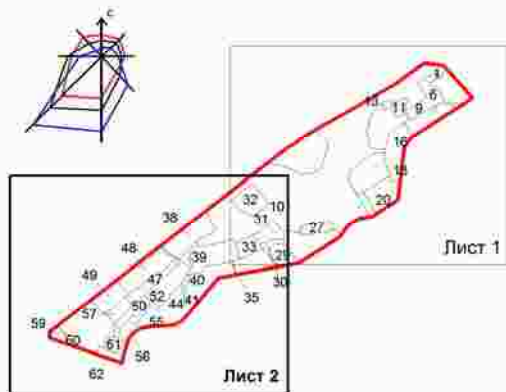
Условный номер земельного участка на чертеже	Учетный номер кадастрового квартала	Вид разрешенного использования образуемых земельных участков в соответствии с проектом планировки территории	Площадь земельного участка, га	Адрес земельного участка
1	2	3	4	5
ЗУ 1	54:35:052080	Объекты дошкольного образования	0,4810	Российская Федерация, Новосибирская область, город Новосибирск, ул. Мира, 3а
ЗУ 2	54:35:091365	Объекты дошкольного образования	0,0558	Российская Федерация, Новосибирская область, город Новосибирск, ул. Мира, 9а
Итого			1,0668	

ЧЕРТЕЖ

межевания территории с отображением красных линий, утвержденных в составе проекта планировки территории, линий отступа от красных линий в целях определения места допустимого размещения зданий, строений, сооружений, границ образуемых и изменяемых земельных участков на кадастровом плане территории, условных номеров образуемых земельных участков, границ территорий объектов культурного наследия, границ зон с особыми условиями использования территорий, границ зон действия публичных сервитутов

Приложение к проекту межевания территории квартала 140.03.01.04 в границах проекта планировки территории, ограниченной улицами Трикотажной, Автогенной, полосой отвода железной дороги, створом Октябрьского моста, набережной реки Оби, улицей Ипподромской и улицей Фрунзе, в Центральном, Октябрьском и Дзержинском районах





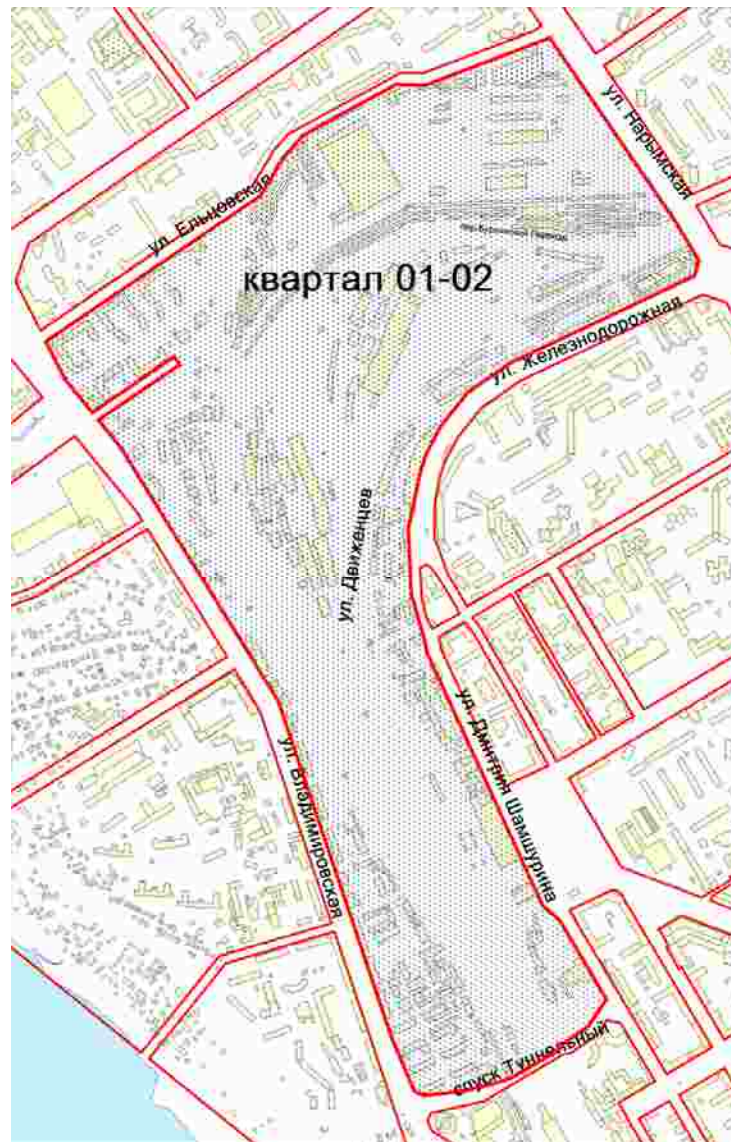
Условные обозначения

- - красные линии квартала 140.03.01.04
- - красные линии соседних кварталов
- - линия отступа от красных линий в целях определения места допустимого размещения зданий, строений, сооружений
- 3 - условный номер образуемых земельных участков
- граница сохраняемых земельных участков
- граница образуемых и изменяемых земельных участков на кадастровом плане территории
- образуемые земельные участки, которые после образования будут относиться к территориям общего пользования
- границы зон действия планируемых к установлению публичных сервитутов
- ул. Адриена Лежена - наименование элемента улично-дорожной сети
- Границы зон с особыми условиями использования территории
 - границы водоохранной зоны с учетом нормативных параметров
 - границы охранных зон инженерных сетей с учетом нормативных параметров
 - границы охранной зоны ЛЭП (установленные)

Приложение:

1. Перечень сохраняемых земельных участков
2. Перечень образуемых и изменяемых земельных участков на кадастровом плане территории, с указанием площади образуемых и изменяемых земельных участков и их частей, а также вида разрешенного использования образуемых земельных участков в соответствии с проектом планировки территории
3. Перечень образуемых земельных участков, которые после образования будут относиться к территориям общего пользования или имуществу общего пользования

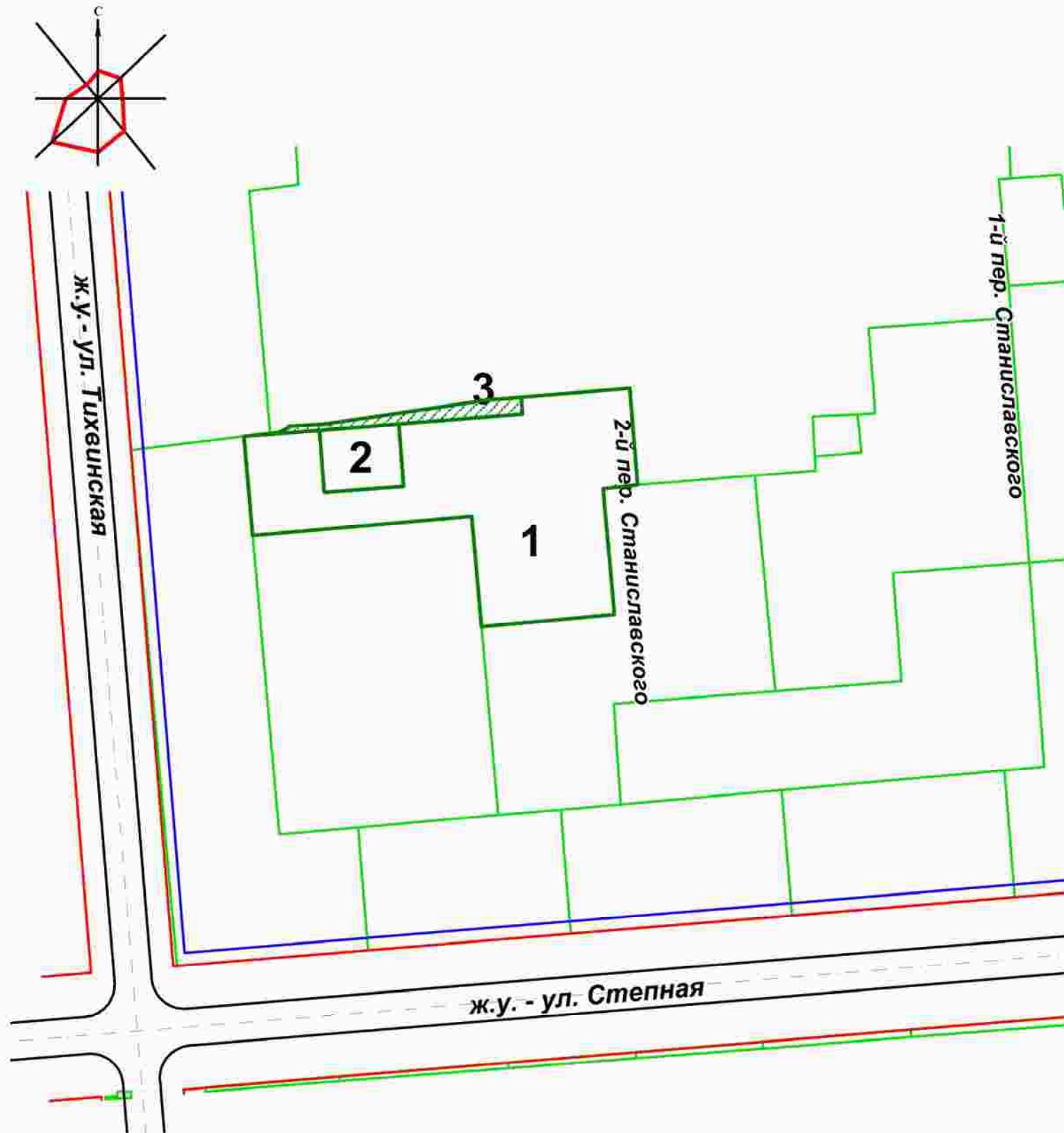
СХЕМА
границ территории квартала 01-02 в границах проекта планировки центральной
части города Новосибирска



Площадь территории – 120,67 га

ЧЕРТЕЖ

межевания территории с отображением красных линий, утвержденных в составе проекта планировки территории, линий отступа от красных линий в целях определения места допустимого размещения зданий, строений, сооружений, границ образуемых и изменяемых земельных участков на кадастровом плане территории, условных номеров образуемых земельных участков, границ территорий объектов культурного наследия, границ зон с особыми условиями использования территорий, границ зон действия публичных сервитутов








Приложение

к проекту межевания застроенной территории в границах пер. 2-го Станиславского, ул. Тихвинской в Ленинском районе, в границах проекта планировки территории, ограниченной улицами Станиславского, Титова и Связистов и перспективной городской магистралью, в Ленинском районе

Экспликация образуемых и изменяемых земельных участков на кадастровом плане территории, с указанием площади образуемых и изменяемых земельных участков и их частей, а также вида разрешенного использования образуемых земельных участков в соответствии с проектом планировки территории

Условный номер земельного участка на чертеже	Учетный номер кадастрового квартала	Вид разрешенного использования образуемых земельных участков в соответствии с проектом планировки территории	Площадь, кв. м.	Адрес земельного участка
1	54:35:064062	Спортивные площадки, площадки для занятий физкультурой; площадки для игр детей; площадки для отдыха; хозяйственные площадки; автостоянки; объекты инженерно-технического назначения	2896	Российская Федерация, Новосибирская область, город Новосибирск, ул. Тихвинская, 9
2	54:35:064062	Трансформаторные подстанции	294	Российская Федерация, Новосибирская область, город Новосибирск, ул. Тихвинская, (9)
3	54:35:064062	Объекты благоустройства	159	Российская Федерация, Новосибирская область, город Новосибирск, ул. Тихвинская, (9/1)
ИТОГО:			3349	

Условные обозначения

-  Красные линии
-  Границы сохраняемых земельных участков на кадастровом плане территории
-  Границы образуемых и изменяемых земельных участков на кадастровом плане территории
-  Линия отступа от красных линий в целях определения места допустимого размещения зданий, строений, сооружений
-  образуемые земельные участки, которые после образования будут относиться к территориям общего пользования или имуществу общего пользования

1

Условные номера образуемых земельных участков

ж.у. - ул. Стенная

Наименование элемента улично-дорожной сети

ЧЕРТЕЖ

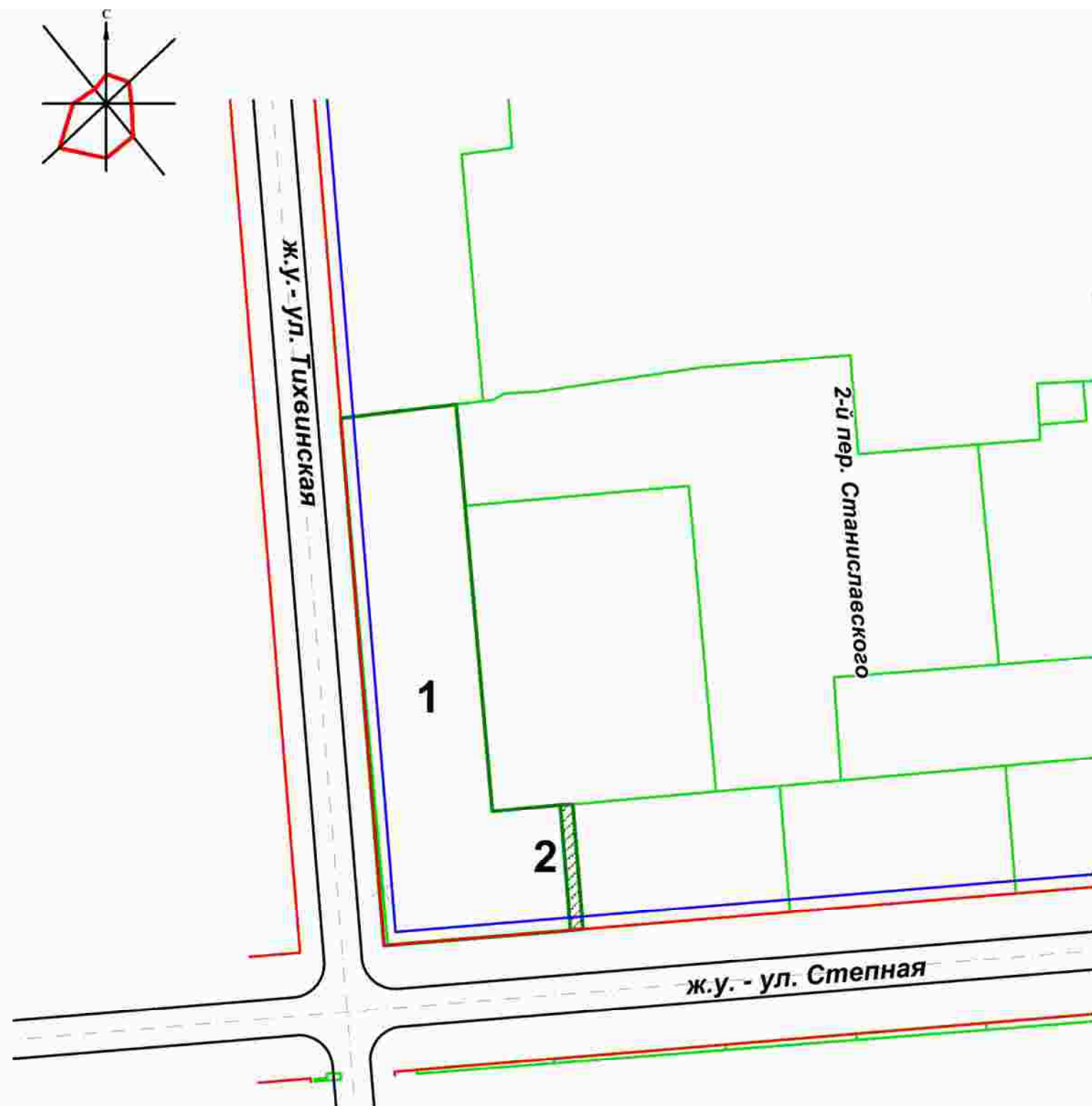
межевания территории с отображением красных линий, утвержденных в составе проекта планировки территории, линий отступа от красных линий в целях определения места допустимого размещения зданий, строений, сооружений, границ образуемых и изменяемых земельных участков на кадастровом плане территории, условных номеров образуемых земельных участков, границ территорий объектов культурного наследия, границ зон с особыми условиями использования территорий, границ зон действия публичных сервитутов

Приложение

к проекту межевания застроенной территории в границах ул. Тихвинской, ул. Степной в Ленинском районе, в границах проекта планировки территории, ограниченной улицами Станиславского, Титова и Связистов и перспективной городской магистралью, в Ленинском районе

Экспликация образуемых и изменяемых земельных участков на кадастровом плане территории, с указанием площади образуемых и изменяемых земельных участков и их частей, а также вида разрешенного использования образуемых земельных участков в соответствии с проектом планировки территории

Условный номер земельного участка на чертеже	Учетный номер кадастрового квартала	Вид разрешенного использования образуемых земельных участков в соответствии с проектом планировки территории	Площадь, кв. м.	Адрес земельного участка
1	54:35:064062	Многоквартирные 9 – 13-этажные дома, в том числе с помещениями общественного назначения, автостоянками	4015	Российская Федерация, Новосибирская область, город Новосибирск, ул. Тихвинская, 11
2	54:35:064062	Объекты благоустройства	89	Российская Федерация, Новосибирская область, город Новосибирск, ул. Тихвинская, (11)
ИТОГО:			4104	



Условные обозначения




Красные линии



Границы сохраняемых земельных участков на кадастровом плане территории



Границы изменяемых земельных участков на кадастровом плане территории



Границы образуемых земельных участков на кадастровом плане территории



Линия отступа от красных линий в целях определения места допустимого размещения зданий, строений, сооружений



Образуемые земельные участки, которые после образования будут относиться к территориям общего пользования или имуществу общего пользования

1

Условные номера образуемых земельных участков

ж.у. - ул. Степная

Наименование элемента улично-дорожной сети

СХЕМА

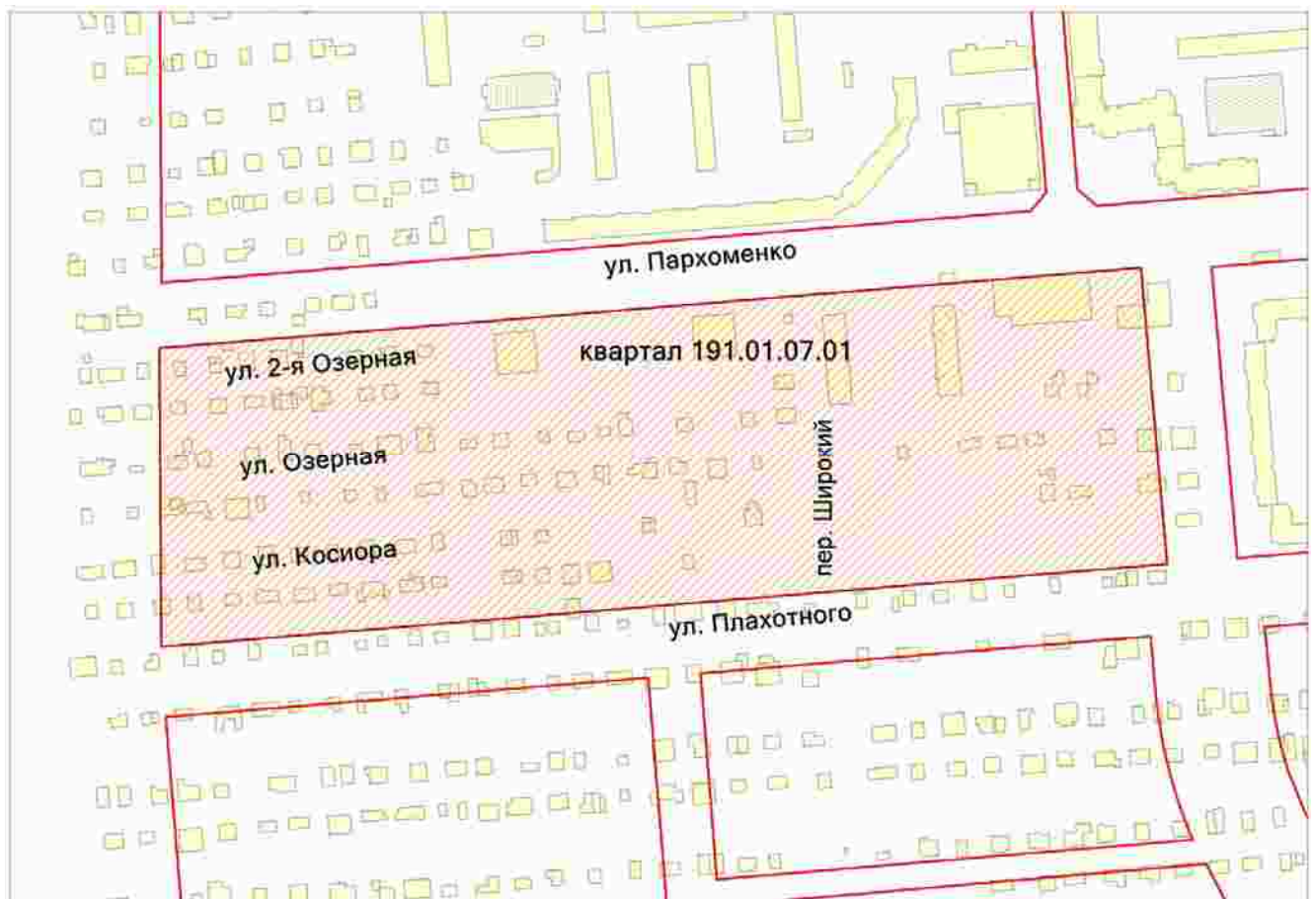
границ территории квартала 31 в границах проекта планировки территории,
ограниченной границей города Новосибирска, полосой отвода железной
дороги, границей Первомайского района, в Советском районе



Площадь территории – 61,26 га

Приложение 1
к постановлению мэрии
города Новосибирска
от 08.12.2015 № 7061

СХЕМА
границ территории квартала 191.01.07.01 в границах проекта планировки
территории, ограниченной улицами Широкой, Станиславского, Титова
и Связистов, в Ленинском районе



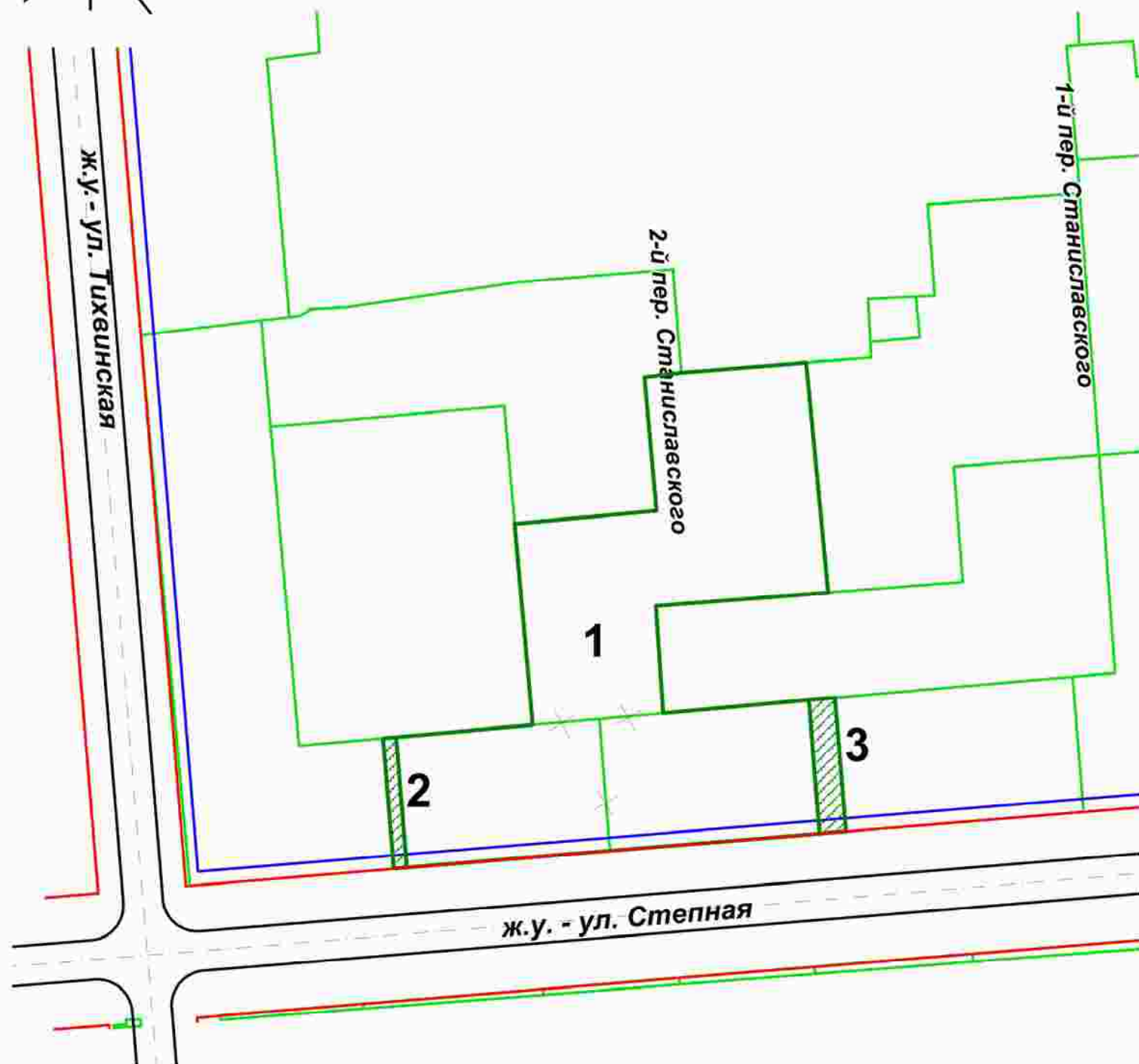
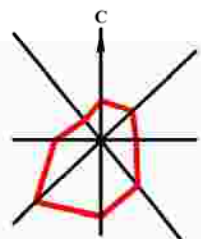
Площадь территории – 9,57 га

ЧЕРТЕЖ

межевания территории с отображением красных линий, утвержденных в составе проекта планировки территории, линий отступа от красных линий в целях определения места допустимого размещения зданий, строений, сооружений, границ образуемых и изменяемых земельных участков на кадастровом плане территории, условных номеров образуемых земельных участков, границ территорий объектов культурного наследия, границ зон с особыми условиями использования территорий, границ зон действия публичных сервитутов

Приложение





к проекту межевания застроенной территории в границах ул. Степной, пер. 2-го Станиславского в Ленинском районе, в границах проекта планировки территории, ограниченной улицами Станиславского, Титова и Связистов и перспективной городской магистралью, в Ленинском районе



Экспликация образуемых и изменяемых земельных участков на кадастровом плане территории, с указанием площади образуемых и изменяемых земельных участков и их частей, а также вида разрешенного использования образуемых земельных участков в соответствии с проектом планировки территории

Условный номер земельного участка на чертеже	Учетный номер кадастрового квартала	Вид разрешенного использования образуемых земельных участков в соответствии с проектом планировки территории	Площадь, кв. м.	Адрес земельного участка
1	54:35:064062	Многоквартирные 14 – 18-этажные дома, в том числе с помещениями общественного назначения, автостоянками	6218	Российская Федерация, Новосибирская область, город Новосибирск, ул. Степная, 44
2	54:35:064062	Объекты благоустройства	89	Российская Федерация, Новосибирская область, город Новосибирск, ул. Тихвинская, (11/1)
3	54:35:064062	Объекты благоустройства	183	Российская Федерация, Новосибирская область, город Новосибирск, ул. Степная, (44)
ИТОГО:			6490	

Условные обозначения

-  Красные линии
-  Границы сохраняемых земельных участков на кадастровом плане территории
-  Границы изменяемых земельных участков на кадастровом плане территории
-  Границы образуемых земельных участков на кадастровом плане территории
-  Линия отступа от красных линий в целях определения места допустимого размещения зданий, строений, сооружений
-  образуемые земельные участки, которые после образования будут относиться к территориям общего пользования или имуществу общего пользования
- 1** Условные номера образуемых земельных участков
- ж.у. - ул. Степная** Наименование элемента улично-дорожной сети