



МЭРИЯ ГОРОДА НОВОСИБИРСКА
ПОСТАНОВЛЕНИЕ

От 09.06.2017

№ 2665

О проекте межевания застроенной территории в границах улиц Оловозаводской, Тюменской, Балканской в Кировском районе в границах проекта планировки жилого района «Северо-Чемской» в Кировском районе

В целях определения местоположения границ образуемых и изменяемых земельных участков, с учетом протокола публичных слушаний и заключения о результатах публичных слушаний, в соответствии с Градостроительным кодексом Российской Федерации, решением Совета депутатов города Новосибирска от 21.05.2008 № 966 «О Порядке подготовки документации по планировке территории города Новосибирска», постановлением мэрии города Новосибирска от 07.08.2013 № 7432 «Об утверждении проекта планировки жилого района «Северо-Чемской» в Кировском районе», руководствуясь Уставом города Новосибирска, ПОСТАНОВЛЯЮ:

1. Утвердить проект межевания застроенной территории в границах улиц Оловозаводской, Тюменской, Балканской в Кировском районе в границах проекта планировки жилого района «Северо-Чемской» в Кировском районе (приложение).

2. Департаменту строительства и архитектуры мэрии города Новосибирска разместить постановление на официальном сайте города Новосибирска в информационно-телекоммуникационной сети «Интернет».

3. Департаменту информационной политики мэрии города Новосибирска в течение семи дней со дня издания постановления обеспечить опубликование постановления.

4. Признать утратившим силу постановление мэрии города Новосибирска от 25.12.2013 № 12278 «Об утверждении проекта межевания застроенной территории в границах улиц Оловозаводской, Тюменской, Балканской в Кировском районе в границах проекта планировки жилого района «Северо-Чемской» в Кировском районе».

5. Контроль за исполнением постановления возложить на заместителя мэра города Новосибирска – начальника департамента строительства и архитектуры мэрии города Новосибирска.

Мэр города Новосибирска

А. Е. Локоть

Кухарева
2275050
ГУАиГ

Приложение
к постановлению мэрии
города Новосибирска
от 09.06.2017 № 2665

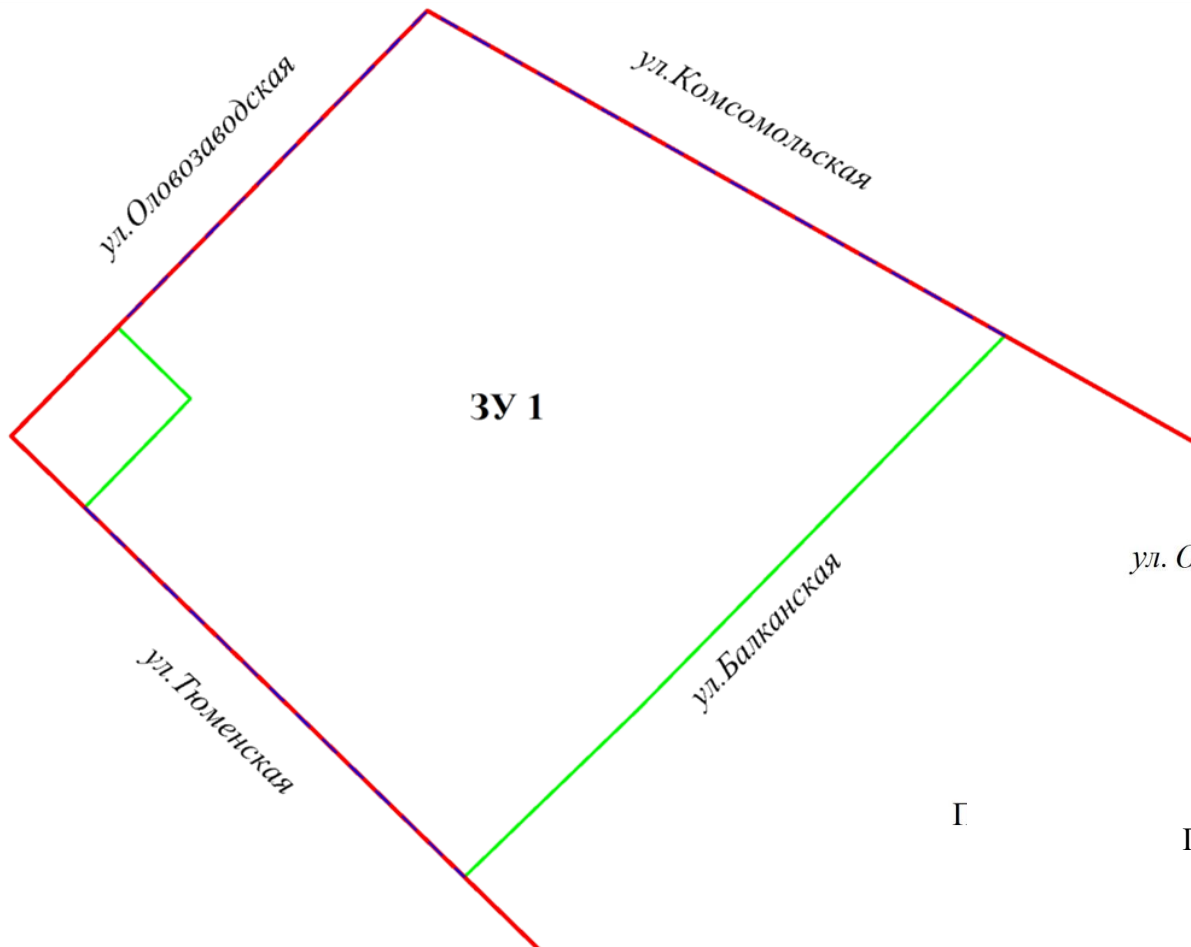
ПРОЕКТ
межевания застроенной территории в границах улиц Оловозаводской,
Тюменской, Балканской в Кировском районе в границах проекта
планировки жилого района «Северо-Чемской»
в Кировском районе

Чертеж межевания территории (приложение).



Приложение


к проекту межевания застроенной территории в границах улиц Оловозаводской, Тюменской, Балканской в Кировском районе в границах проекта планировки жилого района «Северо-Чемской» в Кировском районе

ЧЕРТЕЖ межевания территории



Условные обозначения

-  Красные линии, утвержденные в составе проекта планировки территории
-  Линии отступа от красных линий в целях определения места допустимого размещения зданий, строений, сооружений

-  Границы образуемого земельного участка на кадастровом плане территории

ЗУ 1 Условный номер образуемого земельного участка

ул. Оловозаводская Наименование элемента улично-дорожной сети

Г

Приложение: Сведения об образуемом земельном участке на кадастровом плане территории

СВЕДЕНИЯ
об образуемом земельном участке на кадастровом плане территории

Условный номер земельного участка на чертеже	Учетный номер кадастрового квартала	Вид разрешенного использования образуемого земельного участка в соответствии с проектом планировки территории	Площадь образуемого земельного участка и его частей, га	Адрес земельного участка
1	2	3	4	5
1	54:35:052835	Многоэтажная жилая застройка (высотная застройка)	2,0251	Российская Федерация, Новосибирская область, город Новосибирск, ул. Оловозаводская, 17
Итого:			2,0251	