



МЭРИЯ ГОРОДА НОВОСИБИРСКА

ПОСТАНОВЛЕНИЕ

От 16.06.2017

№ 2817

О проекте межевания территории квартала 231.02.06.02 в границах проекта планировки территории, ограниченной ул. Одоевского, Бердским шоссе, рекой Иней, границей города Новосибирска, в Первомайском районе

В целях определения местоположения границ образуемых и изменяемых земельных участков, с учетом протокола публичных слушаний и заключения о результатах публичных слушаний, в соответствии с Градостроительным кодексом Российской Федерации, решением Совета депутатов города Новосибирска от 24.05.2017 № 411 «О Порядке подготовки документации по планировке территории и признании утратившими силу отдельных решений Совета депутатов города Новосибирска», постановлениями мэрии города Новосибирска от 06.05.2016 № 1790 «Об утверждении проекта планировки территории, ограниченной ул. Одоевского, Бердским шоссе, рекой Иней, границей города Новосибирска, в Первомайском районе», от 21.03.2017 № 1089 «О подготовке проекта межевания территории квартала 231.02.06.02 в границах проекта планировки территории, ограниченной ул. Одоевского, Бердским шоссе, рекой Иней, границей города Новосибирска, в Первомайском районе», руководствуясь Уставом города Новосибирска, ПОСТАНОВЛЯЮ:

1. Утвердить проект межевания территории квартала 231.02.06.02 в границах проекта планировки территории, ограниченной ул. Одоевского, Бердским шоссе, рекой Иней, границей города Новосибирска, в Первомайском районе (приложение).

2. Департаменту строительства и архитектуры мэрии города Новосибирска разместить постановление на официальном сайте города Новосибирска в информационно-телекоммуникационной сети «Интернет».

3. Департаменту информационной политики мэрии города Новосибирска в течение семи дней со дня издания постановления обеспечить опубликование постановления.

4. Контроль за исполнением постановления возложить на заместителя мэра города Новосибирска – начальника департамента строительства и архитектуры мэрии города Новосибирска.

Мэр города Новосибирска

А. Е. Локоть

Приложение
к постановлению мэрии
города Новосибирска
от 16.06.2017 № 2817

ПРОЕКТ
межевания территории квартала 231.02.06.02 в границах проекта планировки
территории, ограниченной ул. Одоевского, Бердским шоссе, рекой Иней,
границей города Новосибирска, в Первомайском районе

1. Текстовая часть проекта межевания территории (приложение 1).
 2. Чертеж межевания территории (приложение 2)
-

Приложение 1

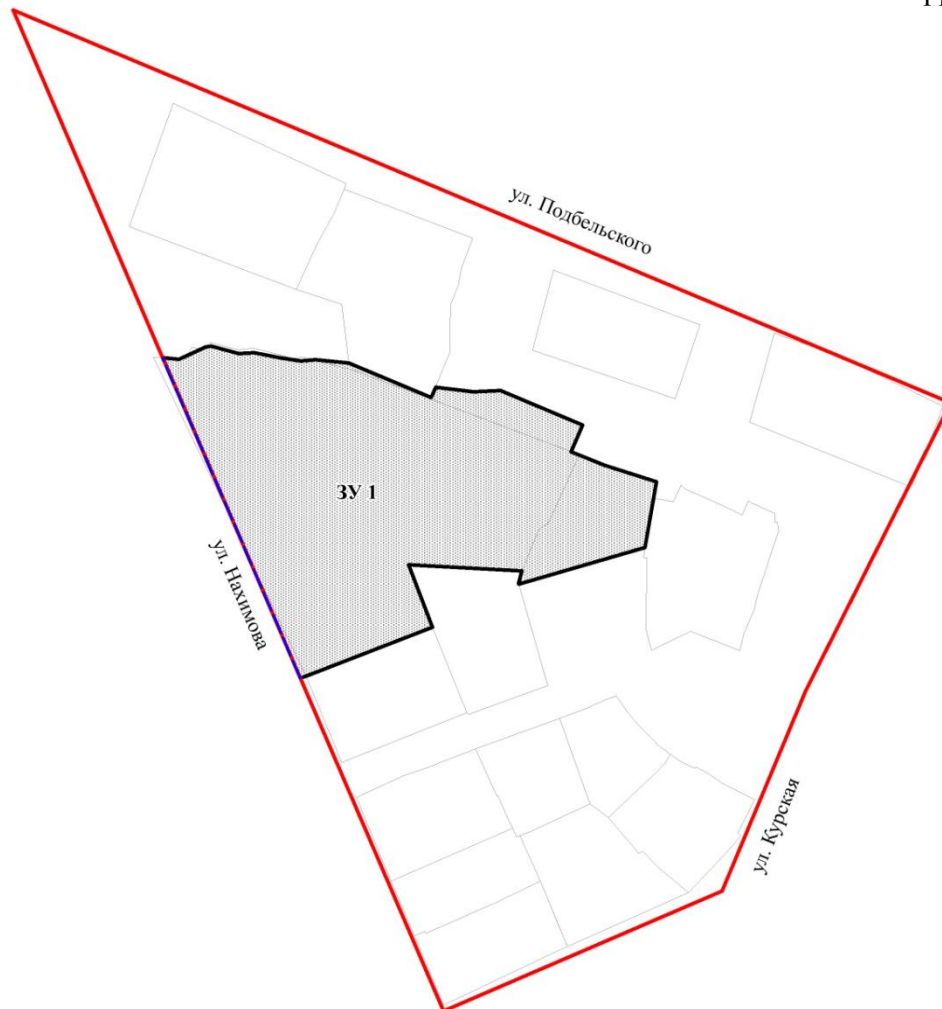
к проекту межевания территории квартала 231.02.06.02 в границах проекта планировки территории, ограниченной ул. Одоевского, Бердским шоссе, рекой Иней, границей города Новосибирска, в Первомайском районе

ТЕКТОВАЯ ЧАСТЬ




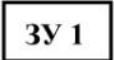
Условный номер земельного участка на чертеже межевания территории	Учетный номер кадастрового квартала	Вид разрешенного использования образуемого земельного участка в соответствии с проектом планировки территории	Площадь образуемого земельного участка, га	Адрес земельного участка	Возможные способы образования земельного участка
1	2	3	4	5	6
ЗУ1	54:35:083805	Общественное питание	0,5527	Российская Федерация, Новосибирская область, город Новосибирск, ул. Нахимова, 3	Путем перераспределения земельного участка с кадастровым номером 54:35:083805:6 с землями, находящимися в муниципальной или государственной собственности
Итого:			0,5527		

Приложение 2
к проекту межевания территории квартала 231.02.06.02 в
границах проекта планировки территории, ограниченной
ул. Одоевского, Бердским шоссе, рекой Иней, границей
города Новосибирска, в Первомайском районе

ЧЕРТЕЖ
межевания территории



Условные обозначения

	красные линии, утвержденные в составе проекта планировки территории
	линии отступа от красных линий в целях определения места допустимого размещения зданий, строений, сооружений
	границы образуемого земельного участка на кадастровом плане территории
	условный номер образуемого земельного участка
ул. Нахимова	наименование элемента улично-дорожной сети