



## МЭРИЯ ГОРОДА НОВОСИБИРСКА

# ПОСТАНОВЛЕНИЕ

От 05.07.2017

№ 3125

О проекте межевания территории квартала 010.01.02.04 в границах проекта планировки территории, ограниченной перспективной Ельцовской магистралью, перспективной городской магистралью непрерывного движения по ул. Бардина, перспективным продолжением Красного проспекта, в Заельцовском районе

В целях определения местоположения границ образуемых и изменяемых земельных участков, с учетом протокола публичных слушаний и заключения о результатах публичных слушаний, в соответствии с Градостроительным кодексом Российской Федерации, решением Совета депутатов города Новосибирска от 24.05.2017 № 411 «О Порядке подготовки документации по планировке территории и признании утратившими силу отдельных решений Совета депутатов города Новосибирска», постановлением мэрии города Новосибирска от 18.04.2016 № 1531 «Об утверждении проекта планировки территории, ограниченной перспективной Ельцовской магистралью, перспективной городской магистралью непрерывного движения по ул. Бардина, перспективным продолжением Красного проспекта, в Заельцовском районе», руководствуясь Уставом города Новосибирска, ПОСТАНОВЛЯЮ:

1. Утвердить проект межевания территории квартала 010.01.02.04 в границах проекта планировки территории, ограниченной перспективной Ельцовской магистралью, перспективной городской магистралью непрерывного движения по ул. Бардина, перспективным продолжением Красного проспекта, в Заельцовском районе (приложение).

2. Департаменту строительства и архитектуры мэрии города Новосибирска разместить постановление на официальном сайте города Новосибирска в информационно-телекоммуникационной сети «Интернет».

3. Департаменту информационной политики мэрии города Новосибирска в течение семи дней со дня издания постановления обеспечить опубликование постановления.

4. Контроль за исполнением постановления возложить на заместителя мэра города Новосибирска – начальника департамента строительства и архитектуры мэрии города Новосибирска.

Исполняющий обязанности  
мэра города Новосибирска

Г. П. Захаров



Приложение  
к постановлению мэрии  
города Новосибирска  
от 05.07.2017 № 3125

ПРОЕКТ  
межевания территории квартала 010.01.02.04 в границах проекта планировки  
территории, ограниченной перспективной Ельцовской магистралью,  
перспективной городской магистралью непрерывного движения  
по ул. Бардина, перспективным продолжением Красного  
проспекта, в Заельцовском районе

Чертеж межевания территории (приложение).

---







Приложение  
к проекту межевания территории квартала 010.01.02.04 в  
границах проекта планировки территории, ограниченной  
перспективной Ельцовской магистралью, перспективной  
городской магистралью непрерывного движения по  
ул. Бардина, перспективным продолжением Красного  
проспекта, в Заельцовском районе

ЧЕРТЕЖ  
межевания территории






Условные обозначения

-  - красные линии, утвержденные в составе проекта планировки территории
-  - границы образуемых и изменяемых земельных участков на кадастровом плане территории
-  - границы образуемого земельного участка, который после образования будет относиться к территориям общего пользования или имуществу общего пользования
-  - границы зоны действия планируемых к установлению публичных сервитутов

ЗУ1 - условный номер образуемых земельных участков

ул. Аэропорт - наименование элемента улично-дорожной сети

Границы зон с особыми условиями использования территорий

-  - санитарно-защитная зона
-  - охранная зона объекта электросетевого хозяйства
-  - охранная зона объектов культурного наследия (памятников истории и культуры) народов Российской Федерации

Приложение: 1. Сведения об образуемых и изменяемых земельных участках на кадастровом плане территории.  
2. Сведения об образуемом земельном участке, который после образования будет относиться к территориям общего пользования или имуществу общего пользования.



СВЕДЕНИЯ

об образуемых и изменяемых земельных участках на кадастровом плане территории

Условный номер земельного участка на чертеже	Учетный номер кадастрового квартала	Вид разрешенного использования образуемых земельных участков в соответствии с проектом планировки территории	Площадь образуемых и изменяемых земельных участков и их частей, га	Адрес земельного участка
1	2	3	4	5
ЗУ1	54:35:033560	Бытовое обслуживание	0,2478	Российская Федерация, Новосибирская область, город Новосибирск, ул. Аэропорт, 12в
ЗУ2	54:35:033560	Здравоохранение	0,5454	Российская Федерация, Новосибирская область, город Новосибирск, ул. Аэропорт, 12б
ЗУ3	54:35:033560	Общее пользование территории	0,2293	Российская Федерация, Новосибирская область, город Новосибирск, ул. Аэропорт, 12/1
Итого:			1,0225	





СВЕДЕНИЯ

об образуемом земельном участке, который после образования будет относиться  
к территориям общего пользования или имуществу общего пользования

Условный номер земельного участка на чертеже	Учетный номер кадастрового квартала	Вид разрешенного использования образуемого земельного участка в соответствии с проектом планировки территории	Площадь земельного участка, га	Адрес земельного участка
1	2	3	4	5
ЗУЗ	54:35:033560	Общее пользование территории	0,2293	Российская Федерация, Новосибирская область, город Новосибирск, ул. Аэропорт, 12/1
Итого:			0,2293	

\_\_\_\_\_