



МЭРИЯ ГОРОДА НОВОСИБИРСКА

ПОСТАНОВЛЕНИЕ

От 05.02.2018

№ 391

О проекте межевания территории квартала 090.01.03.01 в границах проекта планировки территории, ограниченной Советским шоссе, полосой отвода железной дороги, береговой полосой реки Оби и границей города Новосибирска, в Кировском районе

В целях определения местоположения границ образуемых и изменяемых земельных участков, с учетом протокола публичных слушаний и заключения о результатах публичных слушаний, в соответствии с Градостроительным кодексом Российской Федерации, решением Совета депутатов города Новосибирска от 24.05.2017 № 411 «О Порядке подготовки документации по планировке территории и признании утратившими силу отдельных решений Совета депутатов города Новосибирска», постановлениями мэрии города Новосибирска от 06.02.2017 № 516 «О проекте планировки территории, ограниченной Советским шоссе, полосой отвода железной дороги, береговой полосой реки Оби и границей города Новосибирска, в Кировском районе», от 12.09.2017 № 4253 «О подготовке проекта межевания территории квартала 090.01.03.01 в границах проекта планировки территории, ограниченной Советским шоссе, полосой отвода железной дороги, береговой полосой реки Оби и границей города Новосибирска, в Кировском районе», руководствуясь Уставом города Новосибирска, ПОСТАНОВЛЯЮ:

1. Утвердить проект межевания территории квартала 090.01.03.01 в границах проекта планировки территории, ограниченной Советским шоссе, полосой отвода железной дороги, береговой полосой реки Оби и границей города Новосибирска, в Кировском районе (приложение).

2. Признать утратившим силу постановление мэрии города Новосибирска от 16.03.2012 № 2522 «Об утверждении проекта межевания территории квартала № 6.1.18 в границах проекта планировки жилого района «Южно-Чемской» в Кировском районе».

3. Департаменту строительства и архитектуры мэрии города Новосибирска разместить постановление на официальном сайте города Новосибирска в информационно-телекоммуникационной сети «Интернет».

4. Департаменту информационной политики мэрии города Новосибирска в течение семи дней со дня издания постановления обеспечить опубликование постановления.

5. Контроль за исполнением постановления возложить на заместителя мэра города Новосибирска – начальника департамента строительства и архитектуры мэрии города Новосибирска.

Мэр города Новосибирска

А. Е. Локоть

Приложение
к постановлению мэрии
города Новосибирска
от 05.02.2018 № 391

ПРОЕКТ
межевания территории квартала 090.01.03.01 в границах проекта планировки
территории, ограниченной Советским шоссе, полосой отвода железной
дороги, береговой полосой реки Оби и границей города
Новосибирска, в Кировском районе

1. Текстовая часть проекта межевания территории (приложение 1).
 2. Чертежи межевания территории (приложение 2).
-

Приложение 1
к проекту межевания территории квартала 090.01.03.01 в границах проекта планировки территории, ограниченной Советским шоссе, полосой отвода железной дороги, береговой полосой реки Оби и границей города Новосибирска, в Кировском районе

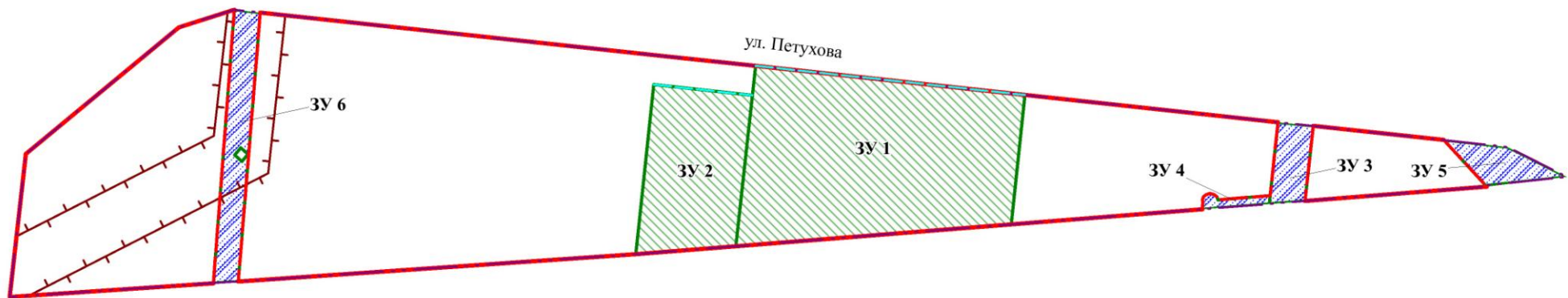
ТЕКСТОВАЯ ЧАСТЬ
проекта межевания территории

Условный номер образуемого земельного участка на чертеже межевания территории	Учетный номер кадастрового квартала	Вид разрешенного использования образуемого земельного участка в соответствии с проектом планировки территории	Площадь образуемого земельного участка, га	Адрес земельного участка	Возможный способ образования земельного участка
1	2	3	4	5	6
ЗУ1	54:35:053615	Многоэтажная жилая застройка (высотная застройка)	3,0295	Российская Федерация, Новосибирская область, город Новосибирск, ул. Петухова, 162	Образование из земель, находящихся в государственной или муниципальной собственности
ЗУ2	54:35:053615	Дошкольное, начальное и среднее общее образование	1,1403	Российская Федерация, Новосибирская область, город Новосибирск, ул. Петухова, 160/2	Образование из земель, находящихся в государственной или муниципальной собственности
ЗУ3	54:35:053620	Земельные участки (территории) общего пользования	0,2007	Российская Федерация, Новосибирская область, город Новосибирск, ул. Петухова, 168а	Образование из земель, находящихся в государственной или муниципальной собственности











1	2	3	4	5	6
ЗУ4	54:35:053615	Земельные участки (территории) общего пользования	0,0453	Российская Федерация, Новосибирская область, город Новосибирск, ул. Петухова, 168б	Образование из земель, находящихся в государственной или муниципальной собственности
ЗУ5	54:35:053620	Земельные участки (территории) общего пользования	0,2001	Российская Федерация, Новосибирская область, город Новосибирск, ул. Петухова, 170а	Образование из земель, находящихся в государственной или муниципальной собственности
ЗУ6	54:35:053610	Земельные участки (территории) общего пользования	0,4870	Российская Федерация, Новосибирская область, город Новосибирск, ул. Петухова, 156а	Образование из земель, находящихся в государственной или муниципальной собственности

Приложение 2
к проекту межевания территории квартала 090.01.03.01 в границах проекта планировки территории, ограниченной Советским шоссе, полосой отвода железной дороги, береговой полосой реки Оби и границей города Новосибирска, в Кировском районе

**ЧЕРТЕЖ
межевания территории**



Условные обозначения

	красные линии, изменяемые проектом межевания территории		границы образуемых земельных участков, которые после образования будут относиться к территориям общего пользования или имуществу общего пользования
	красные линии, утверждаемые проектом межевания территории		границы образуемых и изменяемых земельных участков
	границы существующего элемента планировочной структуры		условный номер образуемых и изменяемых земельных участков
	линии отступа от красных линий в целях определения места допустимого размещения зданий, строений, сооружений		ул. Петухова наименование элемента улично-дорожной сети
			Границы зон с особыми условиями использования территории
			границы охранной зоны объекта электросетевого хозяйства

