



**МЭРИЯ ГОРОДА НОВОСИБИРСКА**  
**ПОСТАНОВЛЕНИЕ**

От 13.03.2017

№ 941

О внесении изменений в приложение к проекту межевания застроенной территории в границах улиц Аренского, Кубовой в Заельцовском районе, в границах проекта планировки территории, прилегающей к 1-му Мочищенскому шоссе, в Заельцовском районе, утвержденному постановлением мэрии города Новосибирска от 14.11.2016 № 5180

В целях устранения технической ошибки, руководствуясь Уставом города Новосибирска, ПОСТАНОВЛЯЮ:

1. Внести в приложение к проекту межевания застроенной территории в границах улиц Аренского, Кубовой в Заельцовском районе, в границах проекта планировки территории, прилегающей к 1-му Мочищенскому шоссе, в Заельцовском районе, утвержденному постановлением мэрии города Новосибирска от 14.11.2016 № 5180 «О проекте планировки и проектах межевания территории, прилегающей к 1-му Мочищенскому шоссе, в Заельцовском районе» изменения, изложив его в редакции приложения к настоящему постановлению.

2. Департаменту строительства и архитектуры мэрии города Новосибирска разместить постановление на официальном сайте города Новосибирска в информационно-телекоммуникационной сети «Интернет».

3. Департаменту информационной политики мэрии города Новосибирска обеспечить опубликование постановления.

4. Контроль за исполнением постановления возложить на заместителя мэра города Новосибирска – начальника департамента строительства и архитектуры мэрии города Новосибирска.

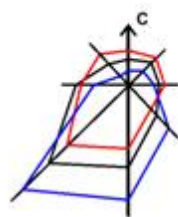
Мэр города Новосибирска

А. Е. Локоть



Приложение  
к проекту межевания застроенной территории в границах  
улиц Аренского, Кубовой в Заельцовском районе, в границах  
проекта планировки территории, прилегающей к 1-му  
Мочищенскому шоссе, в Заельцовском районе

### ЧЕРТЕЖ

межевания территории с отображением красных линий, утвержденных в составе проекта планировки территории, линий отступа от красных линий в целях определения места допустимого размещения зданий, строений, сооружений, границ образуемых и изменяемых земельных участков на кадастровом плане территории, условных номеров образуемых земельных участков, границ территорий объектов культурного наследия, границ зон с особыми условиями использования территорий, границ зон действия публичных сервитутов



Условные обозначения:

-  - красные линии
- ЗУ1** - условный номер образуемых земельных участков
-  - границы образуемых и изменяемых земельных участков на кадастровом плане территории
- ул. Кубовая** - наименование элемента улично-дорожной сети

Приложение: Сведения об образуемых и изменяемых земельных участках на кадастровом плане территории.

Приложение  
к чертежу межевания территории с  
отображением красных линий, утвер-  
жденных в составе проекта планировки  
территории, линий отступа от красных  
линий в целях определения места допус-  
тимого размещения зданий, строений,  
сооружений, границ образуемых и изме-  
няемых земельных участков на кадаст-  
ровом плане территории, условных  
номеров образуемых земельных участ-  
ков, границ территорий объектов  
культурного наследия, границ зон с осо-  
быми условиями использования  
территорий, границ зон действия  
публичных сервитутов

## СВЕДЕНИЯ

об образуемых и изменяемых земельных участках на кадастровом плане территории

Условный номер земельного участка на чертеже	Учетный номер кадастрового квартала	Вид разрешенного использования образуемых земельных участков в соответствии с проектом планировки территории	Площадь образуемых и изменяемых земельных участков и их частей, га	Адрес земельного участка
1	2	3	4	5
ЗУ 1	54:35:031135	Среднеэтажная жилая застройка; многоэтажная жилая застройка (высотная застройка); коммунальное обслуживание; социальное обслуживание; бытовое обслуживание; магазины; общественное питание	0,8722	Российская Федерация, Новосибирская область, город Новосибирск, ул. Кубовая, 78
ЗУ 2	54:35:031135	Среднеэтажная жилая застройка; многоэтажная жилая застройка (высотная застройка); коммунальное обслуживание; социальное обслуживание; бытовое	1,1716	Российская Федерация, Новосибирская область, город Новосибирск,

1	2	3	4	5
		обслуживание; магазины; общественное питание		ул. Кубовая, 82
ЗУ 3	54:35:031135	Среднеэтажная жилая застройка; многоэтажная жилая застройка (высотная застройка); коммунальное обслуживание; социальное обслуживание; бытовое обслуживание; магазины; общественное питание	1,3130	Российская Федерация, Новосибирская область, город Новосибирск, ул. Кубовая, 80
Итого:			3,3568	

---