



МЭРИЯ ГОРОДА НОВОСИБИРСКА

ПОСТАНОВЛЕНИЕ

От 02.06.2017

№ 2557

О проекте межевания территории, предназначенной для размещения линейного объекта инженерной инфраструктуры местного значения – водовода Д 1000 мм протяженностью 0,31 км от водовода Д 1000 мм по Северному проезду до водовода Д 500 мм по ул. Чемской в границах проекта планировки жилого района «Северо-Чемской» в Кировском районе, проекта планировки территории, ограниченной Советским шоссе, полосой отвода железной дороги, береговой полосой реки Оби и границей города Новосибирска, в Кировском районе

В целях определения местоположения границ образуемых и изменяемых земельных участков, в соответствии с Градостроительным кодексом Российской Федерации, решением Совета депутатов города Новосибирска от 21.05.2008 № 966 «О Порядке подготовки документации по планировке территории города Новосибирска», постановлениями мэрии города Новосибирска от 07.08.2013 № 7432 «Об утверждении проекта планировки жилого района «Северо-Чемской» в Кировском районе», от 06.02.2017 № 516 «О проекте планировки территории, ограниченной Советским шоссе, полосой отвода железной дороги, береговой полосой реки Оби и границей города Новосибирска, в Кировском районе», от 04.04.2017 № 1419 «О подготовке проекта межевания территории, предназначенной для размещения линейного объекта инженерной инфраструктуры местного значения – водовода Д 1000 мм протяженностью 0,31 км от водовода Д 1000 мм по Северному проезду до водовода Д 500 мм по ул. Чемской в границах проекта планировки жилого района «Северо-Чемской» в Кировском районе, проекта планировки территории, ограниченной Советским шоссе, полосой отвода железной дороги, береговой полосой реки Оби и границей города Новосибирска, в Кировском районе», руководствуясь Уставом города Новосибирска, ПОСТАНОВЛЯЮ:

1. Утвердить проект межевания территории, предназначенной для размещения линейного объекта инженерной инфраструктуры местного значения – водовода Д 1000 мм протяженностью 0,31 км от водовода Д 1000 мм по Северному проезду до водовода Д 500 мм по ул. Чемской в границах проекта планировки жилого района «Северо-Чемской» в Кировском районе, проекта планировки территории, ограниченной Советским шоссе, полосой отвода железной дороги, береговой полосой реки Оби и границей города Новосибирска, в Кировском районе (приложение).

2. Департаменту строительства и архитектуры мэрии города Новосибирска разместить постановление на официальном сайте города Новосибирска в информационно-телекоммуникационной сети «Интернет».

3. Департаменту информационной политики мэрии города Новосибирска в течение семи дней со дня издания постановления обеспечить опубликование постановления.

4. Контроль за исполнением постановления возложить на заместителя мэра города Новосибирска – начальника департамента строительства и архитектуры мэрии города Новосибирска.

Мэр города Новосибирска

А. Е. Локоть

Приложение
к постановлению мэрии
города Новосибирска
от 02.06.2017 № 2557

ПРОЕКТ

межевания территории, предназначенной для размещения линейного объекта инженерной инфраструктуры местного значения – водовода Д 1000 мм протяженностью 0,31 км от водовода Д 1000 мм по Северному проезду до водовода Д 500 мм по ул. Чемской в границах проекта планировки жилого района «Северо-Чемской» в Кировском районе, проекта планировки территории, ограниченной Советским шоссе, полосой отвода железной дороги, береговой полосой реки Оби и границей города Новосибирска, в Кировском районе

1. Текстовая часть проекта межевания территории (приложение 1).
 2. Чертеж межевания территории (приложение 2).
-

Приложение 1

к проекту межевания территории, предназначенной для размещения линейного объекта инженерной инфраструктуры местного значения – водовода Д 1000 мм протяженностью 0,31 км от водовода Д 1000 мм по Северному проезду до водовода Д 500 мм по ул. Чемской в границах проекта планировки жилого района «Северо-Чемской» в Кировском районе, проекта планировки территории, ограниченной Советским шоссе, полосой отвода железной дороги, береговой полосой реки Оби и границей города Новосибирска, в Кировском районе

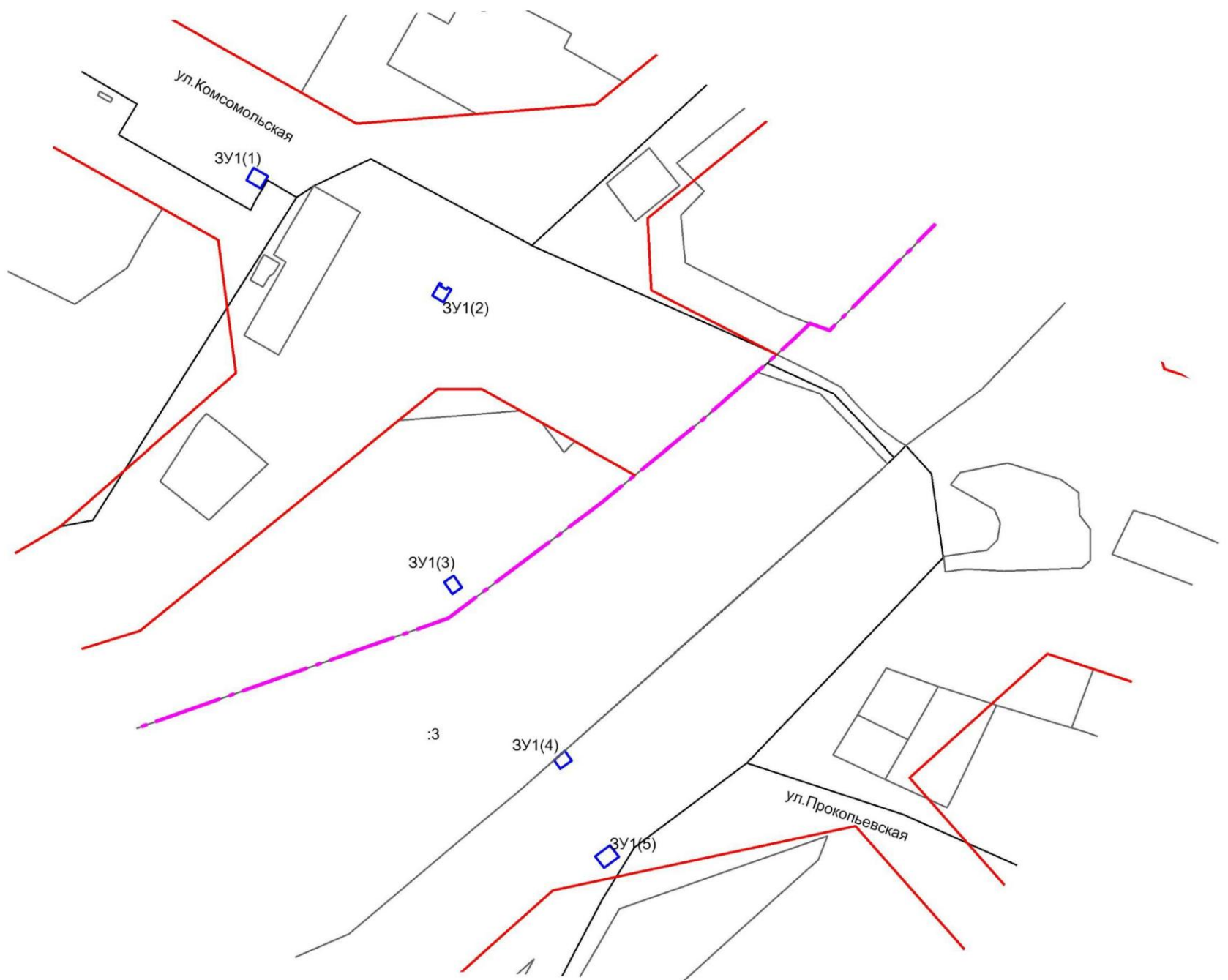
ТЕКСТОВАЯ ЧАСТЬ проекта межевания территории

Условный номер образуемого земельного участка на чертеже межевания территории	Учетный номер кадастрового квартала	Вид разрешенного использования образуемого земельного участка в соответствии с проектом планировки территории	Площадь образуемого земельного участка, га	Адрес земельного участка	Возможный способ образования земельного участка
1	2	3	4	5	6
ЗУ1	54:35:000000	Коммунальное обслуживание	0,0172	Российская Федерация, Новосибирская область, город Новосибирск, ул. Комсомольская, (1)	Путем перераспределения земельного участка с кадастровым номером 54:35:053195:41 и земель, находящихся в муниципальной или государственной собственности
Итого:			0,0172		



Приложение 2

к проекту межевания территории, предназначенной для размещения линейного объекта инженерной инфраструктуры местного значения – водовода Д 1000 мм протяженностью 0,31 км от водовода Д 1000 мм по Северному проезду до водовода Д 500 мм по ул. Чемской в границах проекта планировки жилого района «Северо-Чемской» в Кировском районе, проекта планировки территории, ограниченной Советским шоссе, полосой отвода железной дороги, береговой полосой реки Оби и границей города Новосибирска, в Кировском районе

ЧЕРТЕЖ
межевания территории



Условные обозначения:

-  - красные линии, утвержденные в составе проекта планировки территории, границы существующих элементов планировочной структуры
-  - границы образуемого земельного участка на кадастровом плане территории
- ЗУ1 - условный номер образуемого земельного участка
- ул. Комсомольская - наименование элемента улично-дорожной сети