



## МЭРИЯ ГОРОДА НОВОСИБИРСКА

# ПОСТАНОВЛЕНИЕ

От 08.08.2017

№ 3763

О назначении публичных слушаний по проекту постановления мэрии города Новосибирска «О проекте межевания территории квартала 21 в границах проекта планировки территории, ограниченной границей города Новосибирска, полосой отвода железной дороги, границей Первомайского района, в Советском районе»

В целях выявления и учета мнения и интересов жителей города Новосибирска по проекту постановления мэрии города Новосибирска «О проекте межевания территории квартала 21 в границах проекта планировки территории, ограниченной границей города Новосибирска, полосой отвода железной дороги, границей Первомайского района, в Советском районе», в соответствии с Градостроительным кодексом Российской Федерации, Федеральным законом от 06.10.2003 № 131-ФЗ «Об общих принципах организации местного самоуправления в Российской Федерации», решением городского Совета Новосибирска от 25.04.2007 № 562 «О Положении о публичных слушаниях в городе Новосибирске», постановлениями мэрии города Новосибирска от 21.09.2012 № 9615 «Об утверждении проекта планировки территории, ограниченной границей города Новосибирска, полосой отвода железной дороги, границей Первомайского района, в Советском районе», от 05.04.2017 № 1429 «О подготовке проекта межевания территории квартала 21 в границах проекта планировки территории, ограниченной границей города Новосибирска, полосой отвода железной дороги, границей Первомайского района, в Советском районе», руководствуясь Уставом города Новосибирска, ПОСТАНОВЛЯЮ:

1. Назначить публичные слушания по проекту постановления мэрии города Новосибирска «О проекте межевания территории квартала 21 в границах проекта планировки территории, ограниченной границей города Новосибирска, полосой отвода железной дороги, границей Первомайского района, в Советском районе» (приложение).

2. Провести 31.08.2017 в 10.00 час. публичные слушания в администрации Советского района города Новосибирска по адресу: Российская Федерация, Новосибирская область, город Новосибирск, пр. Академика Лаврентьева, 14.

3. Создать организационный комитет по подготовке и проведению публичных слушаний (далее – организационный комитет) в следующем составе:

Бакулова Екатерина Ивановна	– начальник отдела градостроительной подготовки территорий Главного управления архитектуры и градостроительства мэрии города Новосибирска;
Галимова Ольга Лингвинстоновна	– начальник отдела планировки территории города Главного управления архитектуры и градостроительства мэрии города Новосибирска;
Игнатъева Антонида Ивановна	– заместитель начальника Главного управления архитектуры и градостроительства мэрии города Новосибирска;
Колеснева Екатерина Анатольевна	– главный специалист отдела застройки городских территорий Главного управления архитектуры и градостроительства мэрии города Новосибирска;
Оленников Дмитрий Михайлович	– глава администрации Советского района города Новосибирска;
Позднякова Елена Викторовна	– заместитель начальника Главного управления архитектуры и градостроительства мэрии города Новосибирска;
Столбов Виталий Николаевич	– начальник Главного управления архитектуры и градостроительства мэрии города Новосибирска;
Тимонов Виктор Александрович	– заместитель начальника департамента строительства и архитектуры мэрии города Новосибирска – главный архитектор города.

4. Определить местонахождение организационного комитета по адресу: Российская Федерация, Новосибирская область, город Новосибирск, Красный проспект, 50, кабинет 410, почтовый индекс: 630091, адрес электронной почты: [egaljanova@admnsk.ru](mailto:egaljanova@admnsk.ru), контактный телефон: 227-50-08.

5. Предложить жителям города Новосибирска не позднее пяти дней до даты проведения публичных слушаний направить в организационный комитет свои предложения по вынесенному на публичные слушания проекту постановления мэрии города Новосибирска «О проекте межевания территории квартала 21 в границах проекта планировки территории, ограниченной границей города Новосибирска, полосой отвода железной дороги, границей Первомайского района, в Советском районе». Предложения по проекту, вынесенному на публичные слушания, могут быть представлены в организационный комитет по истечении указанного срока, но не позднее трех дней со дня проведения публичных слушаний, указанные предложения не подлежат анализу экспертами, но могут быть учтены при доработке проекта.

6. Организационному комитету организовать мероприятия, предусмотренные частью 5 статьи 28 Градостроительного кодекса Российской Федерации, для доведения до жителей города информации о проекте межевания территории квартала 21 в границах проекта планировки территории, ограниченной границей горо-

да Новосибирска, полосой отвода железной дороги, границей Первомайского района, в Советском районе.

7. Возложить на Тимонова Виктора Александровича, заместителя начальника департамента строительства и архитектуры мэрии города Новосибирска – главного архитектора города, ответственность за организацию и проведение первого заседания организационного комитета.

8. Департаменту строительства и архитектуры мэрии города Новосибирска разместить постановление и информационное сообщение о проведении публичных слушаний на официальном сайте города Новосибирска в информационно-телекоммуникационной сети «Интернет».

9. Департаменту информационной политики мэрии города Новосибирска обеспечить опубликование постановления и информационного сообщения о проведении публичных слушаний.

10. Контроль за исполнением постановления возложить на заместителя мэра города Новосибирска – начальника департамента строительства и архитектуры мэрии города Новосибирска.

Мэр города Новосибирска

А. Е. Локоть



Приложение  
к постановлению мэрии  
города Новосибирска  
от 08.08.2017 № 3763

О проекте межевания территории квартала 21 в границах проекта планировки территории, ограниченной границей города Новосибирска, полосой отвода железной дороги, границей Первомайского района, в Советском районе

В целях определения местоположения границ образуемых и изменяемых земельных участков, с учетом протокола публичных слушаний и заключения о результатах публичных слушаний, в соответствии с Градостроительным кодексом Российской Федерации, решением Совета депутатов города Новосибирска от 24.05.2017 № 411 «О Порядке подготовки документации по планировке территории и признании утратившими силу отдельных решений Совета депутатов города Новосибирска», постановлением мэрии города Новосибирска от 21.09.2012 № 9615 «Об утверждении проекта планировки территории, ограниченной границей города Новосибирска, полосой отвода железной дороги, границей Первомайского района, в Советском районе», руководствуясь Уставом города Новосибирска, ПОСТАНОВЛЯЮ:

1. Утвердить проект межевания территории квартала 21 в границах проекта планировки территории, ограниченной границей города Новосибирска, полосой отвода железной дороги, границей Первомайского района, в Советском районе (приложение).

2. Признать утратившим силу постановление мэрии города Новосибирска от 18.01.2016 № 97 «Об утверждении проекта межевания территории квартала 21 в границах проекта планировки территории, ограниченной границей города Новосибирска, полосой отвода железной дороги, границей Первомайского района, в Советском районе».

3. Департаменту строительства и архитектуры мэрии города Новосибирска разместить постановление на официальном сайте города Новосибирска в информационно-телекоммуникационной сети «Интернет».

4. Департаменту информационной политики мэрии города Новосибирска в течение семи дней со дня издания постановления обеспечить опубликование постановления.

5. Контроль за исполнением постановления возложить на заместителя мэра города Новосибирска – начальника департамента строительства и архитектуры мэрии города Новосибирска.

Мэр города Новосибирска

А. Е. Локоть



Приложение  
к постановлению мэрии  
города Новосибирска  
от \_\_\_\_\_ № \_\_\_\_\_

ПРОЕКТ  
межевания территории квартала 21 в границах проекта планировки территории,  
ограниченной границей города Новосибирска, полосой отвода  
железной дороги, границей Первомайского района,  
в Советском районе

1. Текстовая часть проекта межевания территории (приложение 1).
2. Чертеж межевания территории (приложение 2).

---





Приложение 1

к проекту межевания территории квартала 21 в границах проекта планировки территории, ограниченной границей города Новосибирска, полосой отвода железной дороги, границей Первомайского района, в Советском районе

ТЕКСТОВАЯ ЧАСТЬ  
проекта межевания территории


Условный номер образуемого земельного участка на чертеже межевания территории	Учетный номер кадастрового квартала	Вид разрешенного использования земельного участка в соответствии с проектом планировки территории	Площадь образуемого земельного участка, га	Адрес земельного участка	Возможный способ образования земельного участка
1	2	3	4	5	6
1	54:35:091365	Многоэтажная жилая застройка (высотная застройка), коммунальное обслуживание	0,5702	Российская Федерация, Новосибирская область, город Новосибирск, Бульвар Молодежи, 17/1	Выдел из земельного участка с кадастровым номером 54:35:000000:310
Итого:			0,5702		



Приложение 2  
к проекту межевания территории квартала 21 в границах проекта  
планировки территории, ограниченной границей города Новосибирска,  
границей Первомайского района, в Советском районе

ЧЕРТЕЖ  
межевания территории

Условные обозначения



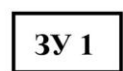
красные линии, утвержденные в составе  
проекта планировки территории, границы  
существующих элементов планировочной  
структуры



границы изменяемого земельного участка



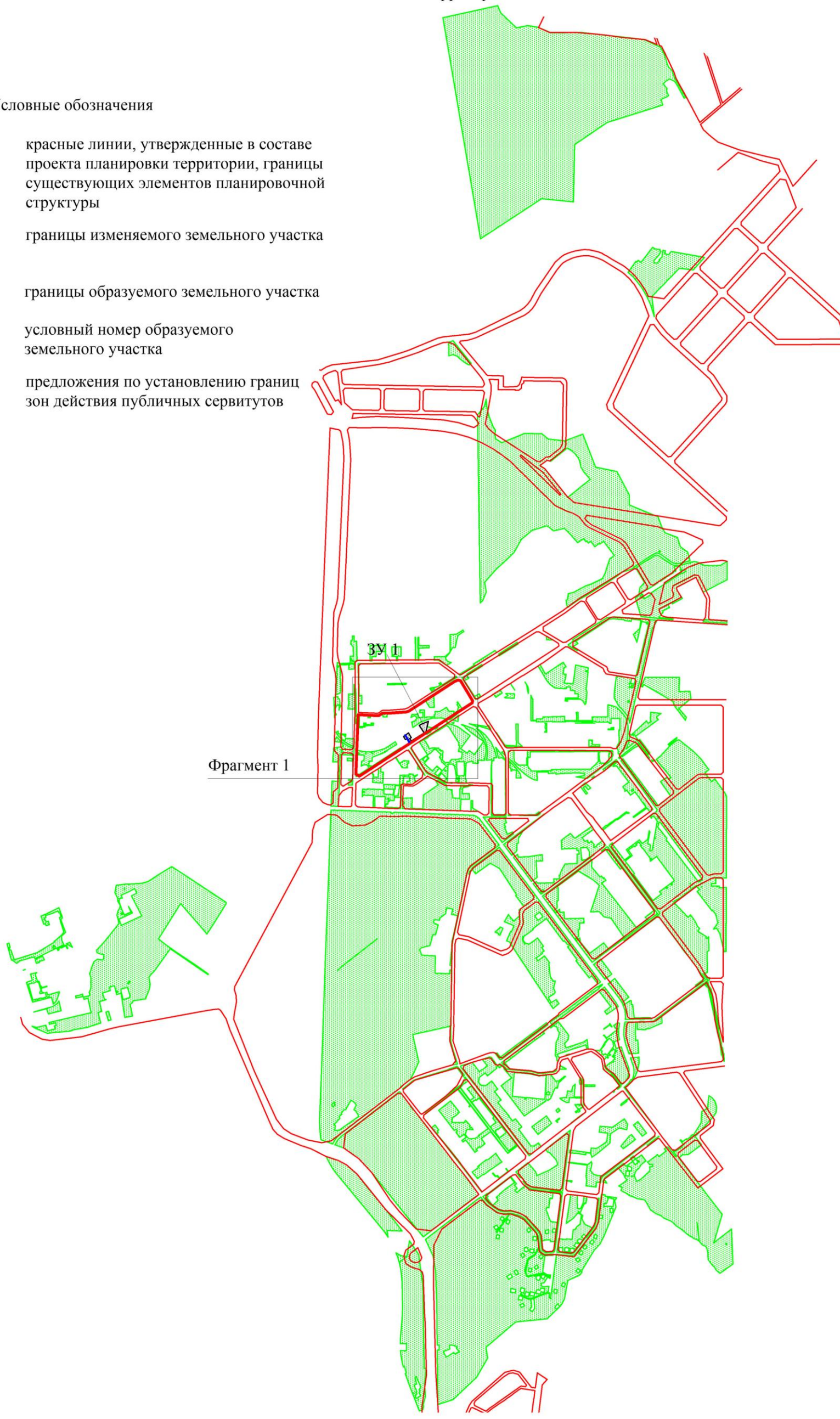
границы образуемого земельного участка



условный номер образуемого  
земельного участка



предложения по установлению границ  
зон действия публичных сервитутов







## ФРАГМЕНТ 1

