



МЭРИЯ ГОРОДА НОВОСИБИРСКА

ПОСТАНОВЛЕНИЕ

От 30.07.2018

№ 2739

Об установлении постоянных публичных сервитутов на земельные участки по ул. Станиславского

В целях обеспечения интересов жителей города Новосибирска, в соответствии со статьей 23 Земельного кодекса Российской Федерации, Федеральным законом от 06.10.2003 № 131-ФЗ «Об общих принципах организации местного самоуправления в Российской Федерации», с учетом заключения по результатам публичных слушаний по проекту постановления мэрии города Новосибирска «Об установлении постоянных публичных сервитутов на земельные участки по ул. Станиславского» от 27.06.2018, руководствуясь Уставом города Новосибирска, ПОСТАНОВЛЯЮ:

1. Установить постоянные публичные сервитуты на земельные участки по ул. Станиславского в целях прохода или проезда через земельные участки согласно приложениям 1, 2 к настоящему постановлению.

2. Департаменту земельных и имущественных отношений мэрии города Новосибирска:

2.1. Обеспечить проведение государственной регистрации публичных сервитутов на земельные участки согласно приложению 1 к настоящему постановлению в Управлении Федеральной службы государственной регистрации, кадастра и картографии по Новосибирской области.

2.2. Разместить постановление на официальном сайте города Новосибирска в информационно-телекоммуникационной сети «Интернет».

3. Департаменту информационной политики мэрии города Новосибирска обеспечить опубликование постановления.

4. Контроль за исполнением постановления возложить на главу администрации Ленинского района города Новосибирска и начальника департамента земельных и имущественных отношений мэрии города Новосибирска.

Мэр города Новосибирска

А. Е. Локоть

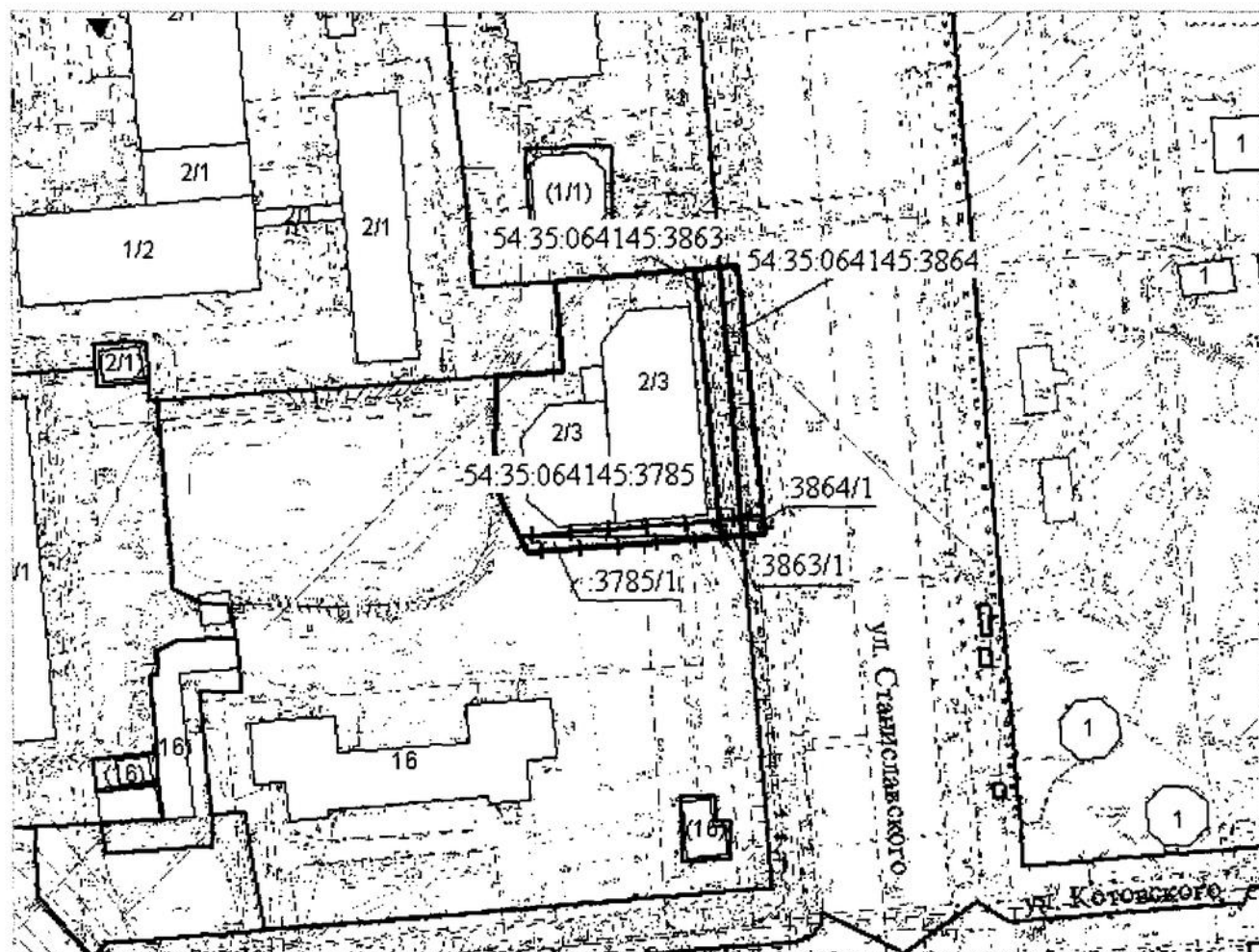


Приложение 1
к постановлению мэрии
города Новосибирска
от 30.07.2018 № 2739

ПЕРЕЧЕНЬ
земельных участков по ул. Станиславского, обремененных
постоянными публичными сервитутами





№ п/п	Кадастровый номер земельного участка	Учетный номер части	Площадь части, кв. м	Адрес земельного участка (местоположение)
1	2	3	4	5
1	54:35:064145:3785	1	148	Российская Федерация, Новосибирская область, город Новосибирск, ул. Станиславского
2	54:35:064145:3863	1	16	Российская Федерация, Новосибирская область, город Новосибирск, ул. Станиславского
3	54:35:064145:3864	1	18	Российская Федерация, Новосибирская область, город Новосибирск, ул. Станиславского

СХЕМА
земельных участков по ул. Станиславского, обремененных
постоянными публичными сервитутами



Масштаб 1:1500

Условные обозначения

- | | |
|---|---|
|  | красные линии |
|  | границы земельных участков, существующих в государственном кадастре недвижимости |
|  | граница земельного участка, обремененного постоянным публичным сервитутом |
|  | граница части земельного участка, на которую распространяется сфера действия публичного сервитута |
| 54:35:064145:3785 | кадастровый номер земельного участка |
| 3785/1 | учетный номер части земельного участка |