



## МЭРИЯ ГОРОДА НОВОСИБИРСКА

# ПОСТАНОВЛЕНИЕ

От 10.03.2017

№ 933

О назначении публичных слушаний по проекту постановления мэрии города Новосибирска «О проекте межевания территории, предназначенном для размещения линейного объекта инженерной инфраструктуры местного значения – участка коллектора «Северный» через Красный проспект Д 1840, протяженностью 0,2 км, в границах проекта планировки территории, ограниченной улицами Сухарной, Объединения, Бардина, Богдана Хмельницкого и Дуси Ковальчук, в Заельцовском районе»

В целях выявления и учета мнения и интересов жителей города Новосибирска по проекту постановления мэрии города Новосибирска «О проекте межевания территории, предназначенном для размещения линейного объекта инженерной инфраструктуры местного значения – участка коллектора «Северный» через Красный проспект Д 1840, протяженностью 0,2 км, в границах проекта планировки территории, ограниченной улицами Сухарной, Объединения, Бардина, Богдана Хмельницкого и Дуси Ковальчук, в Заельцовском районе», в соответствии с Градостроительным кодексом Российской Федерации, Федеральным законом от 06.10.2003 № 131-ФЗ «Об общих принципах организации местного самоуправления в Российской Федерации», решением городского Совета Новосибирска от 25.04.2007 № 562 «О Положении о публичных слушаниях в городе Новосибирске», постановлениями мэрии города Новосибирска от 20.01.2014 № 279 «Об утверждении проекта планировки территории, ограниченной улицами Сухарной, Объединения, Бардина, Богдана Хмельницкого и Дуси Ковальчук, в Заельцовском районе», от 27.12.2016 № 5991 «О подготовке проекта межевания территории, предназначенного для размещения линейного объекта инженерной инфраструктуры местного значения – участка коллектора «Северный» через Красный проспект Д 1840, протяженностью 0,2 км, в границах проекта планировки территории, ограниченной улицами Сухарной, Объединения, Бардина, Богдана Хмельницкого и Дуси Ковальчук, в Заельцовском районе», руководствуясь Уставом города Новосибирска, ПОСТАНОВЛЯЮ:

1. Назначить публичные слушания по проекту постановления мэрии города Новосибирска «О проекте межевания территории, предназначенном для размещения линейного объекта инженерной инфраструктуры местного значения – участка коллектора «Северный» через Красный проспект Д 1840, протяженностью 0,2 км, в границах проекта планировки территории, ограниченной улицами Сухарной, Объединения, Бардина, Богдана Хмельницкого и Дуси Ковальчук, в Заельцовском районе» (приложение).

2. Провести 27.04.2017 в 9.30 час. публичные слушания по адресу: Российская Федерация, Новосибирская область, город Новосибирск, ул. Красный проспект, 50, кабинет 230.

3. Создать организационный комитет по подготовке и проведению публичных слушаний (далее – организационный комитет) в следующем составе:

- |                                 |  |
|---------------------------------|--|
| Бакулова Екатерина Ивановна     | – начальник отдела градостроительной подготовки территорий Главного управления архитектуры и градостроительства мэрии города Новосибирска;   |
| Галимова Ольга Лингвинстоновна  | – начальник отдела планировки территории города Главного управления архитектуры и градостроительства мэрии города Новосибирска;              |
| Гальянова Елена Николаевна      | – консультант отдела градостроительной подготовки территорий Главного управления архитектуры и градостроительства мэрии города Новосибирска; |
| Игнатьева Антонида Ивановна     | – начальник Главного управления архитектуры и градостроительства мэрии города Новосибирска;  |
| Канунников Сергей Иванович      | – глава администрации Центрального округа по Железнодорожному, Заельцовскому и Центральному районам города Новосибирска;                     |
| Колеснева Екатерина Анатольевна | – главный специалист отдела застройки городских территорий Главного управления архитектуры и градостроительства мэрии города Новосибирска;   |
| Позднякова Елена Викторовна     | – заместитель начальника Главного управления архитектуры и градостроительства мэрии города Новосибирска;                                     |
| Столбов Виталий Николаевич      | – заместитель начальника Главного управления архитектуры и градостроительства мэрии города Новосибирска;                                     |
| Тимонов Виктор Александрович    | – заместитель начальника департамента строительства и архитектуры мэрии города Новосибирска – главный архитектор города.                     |

4. Определить местонахождение организационного комитета по адресу: Российская Федерация, Новосибирская область, город Новосибирск, Красный проспект, 50, кабинет 410, почтовый индекс: 630091, адрес электронной почты: [egaljanova@admnsk.ru](mailto:egaljanova@admnsk.ru), контактный телефон 227-50-08.

5. Предложить жителям города Новосибирска не позднее пяти дней до даты проведения публичных слушаний направить в организационный комитет свои предложения по вынесенному на публичные слушания проекту постановления мэрии города Новосибирска «О проекте межевания территории, предназначенном для размещения линейного объекта инженерной инфраструктуры местного значения – участка коллектора «Северный» через Красный проспект Д 1840, протяженностью 0,2 км, в границах проекта планировки территории, ограниченной улицами Сухарной, Объединения, Бардина, Богдана Хмельницкого и Дуси Ковальчук, в Заельцовском районе». Предложения по проекту, вынесенному на публичные слушания, могут быть представлены в организационный комитет по истечении указанного срока, но не позднее трех дней со дня проведения публичных слушаний, указанные предложения не подлежат анализу экспертами, но могут быть учтены при доработке проекта.

6. Организационному комитету организовать мероприятия, предусмотренные частью 5 статьи 28 Градостроительного кодекса Российской Федерации, для доведения до жителей города информации о проекте межевания территории, предназначенном для размещения линейного объекта инженерной инфраструктуры местного значения – участка коллектора «Северный» через Красный проспект Д 1840, протяженностью 0,2 км, в границах проекта планировки территории, ограниченной улицами Сухарной, Объединения, Бардина, Богдана Хмельницкого и Дуси Ковальчук, в Заельцовском районе.

7. Возложить на Тимонова Виктора Александровича, заместителя начальника департамента строительства и архитектуры мэрии города Новосибирска – главного архитектора города, ответственность за организацию и проведение первого заседания организационного комитета.

8. Департаменту строительства и архитектуры мэрии города Новосибирска разместить постановление и информационное сообщение о проведении публичных слушаний на официальном сайте города Новосибирска в информационно-телекоммуникационной сети «Интернет».

9. Департаменту информационной политики мэрии города Новосибирска обеспечить опубликование постановления и информационного сообщения о проведении публичных слушаний.

10. Контроль за исполнением постановления возложить на заместителя мэра города Новосибирска – начальника департамента строительства и архитектуры мэрии города Новосибирска.

Мэр города Новосибирска

А. Е. Локоть



Приложение  
к постановлению мэрии  
города Новосибирска  
от 10.03.2017 № 933

Проект постановления мэрии  
города Новосибирска

О проекте межевания территории, предназначенном для размещения линейного объекта инженерной инфраструктуры местного значения – участка коллектора «Северный» через Красный проспект Д 1840, протяженностью 0,2 км, в границах проекта планировки территории, ограниченной улицами Сухарной, Объединения, Бардина, Богдана Хмельницкого и Дуси Ковальчук, в Заельцовском районе

В целях определения местоположения границ образуемых и изменяемых земельных участков, с учетом протокола публичных слушаний и заключения о результатах публичных слушаний, в соответствии с Градостроительным кодексом Российской Федерации, решением Совета депутатов города Новосибирска от 21.05.2008 № 966 «О Порядке подготовки документации по планировке территории города Новосибирска», постановлением мэрии города Новосибирска от 20.01.2014 № 279 «Об утверждении проекта планировки территории, ограниченной улицами Сухарной, Объединения, Бардина, Богдана Хмельницкого и Дуси Ковальчук, в Заельцовском районе», руководствуясь Уставом города Новосибирска, ПОСТАНОВЛЯЮ:

1. Утвердить проект межевания территории, предназначенный для размещения линейного объекта инженерной инфраструктуры местного значения – участка коллектора «Северный» через Красный проспект Д 1840, протяженностью 0,2 км, в границах проекта планировки территории, ограниченной улицами Сухарной, Объединения, Бардина, Богдана Хмельницкого и Дуси Ковальчук, в Заельцовском районе (приложение).

2. Департаменту строительства и архитектуры мэрии города Новосибирска разместить постановление на официальном сайте города Новосибирска в информационно-телекоммуникационной сети «Интернет».

3. Департаменту информационной политики мэрии города Новосибирска в течение семи дней со дня издания постановления обеспечить опубликование постановления.

4. Контроль за исполнением постановления возложить на заместителя мэра города Новосибирска – начальника департамента строительства и архитектуры мэрии города Новосибирска.

Мэр города Новосибирска

А. Е. Локоть

Гальянова  
2275008  
ГУАиГ



Приложение  
к постановлению мэрии  
города Новосибирска  
от \_\_\_\_\_ № \_\_\_\_\_

## ПРОЕКТ

межевания территории, предназначенный для размещения линейного объекта инженерной инфраструктуры местного значения – участка коллектора «Северный» через Красный проспект Д 1840, протяженностью 0,2 км, в границах проекта планировки территории, ограниченной улицами Сухарной, Объединения, Бардина, Богдана Хмельницкого и Дуси Ковальчук, в Заельцовском районе

Чертеж межевания территории (приложение).

---











Приложение  
к проекту межевания территории, предназначенному  
для размещения линейного объекта инженерной  
инфраструктуры местного значения – участка  
коллектора «Северный» через Красный проспект  
Д 1840, протяженностью 0,2 км, в границах проекта  
планировки территории, ограниченной улицами  
Сухарной, Объединения, Бардина, Богдана  
Хмельницкого и Дуси Ковальчук, в Заельцовском  
районе

### ЧЕРТЕЖ МЕЖЕВАНИЯ ТЕРРИТОРИИ

#### УСЛОВНЫЕ ОБОЗНАЧЕНИЯ:

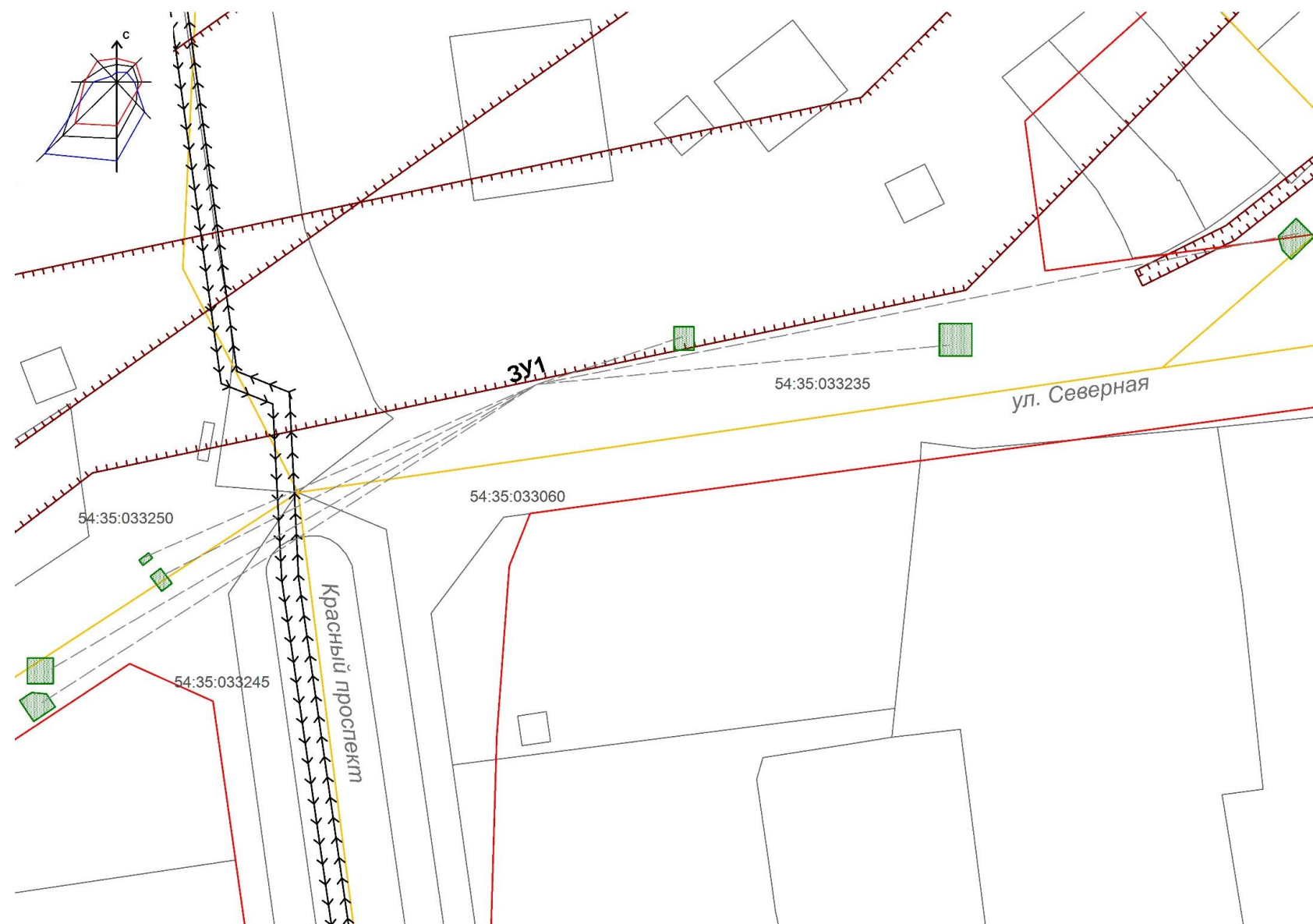
-  – красные линии, утвержденные в составе проекта планировки
-  – границы существующих земельных участков на кадастровом плане территории
-  – граница образуемого земельного участка на кадастровом плане территории
- ул. Северная* – наименование элемента улично-дорожной сети
- ЗУ1** – условный номер образуемого земельного участка
- 54:35:033235 – кадастровый номер квартала
-  – граница кадастрового квартала

#### Границы зон с особыми условиями использования территорий:

-  – охранный зона объекта электросетевого хозяйства
-  – соединительная линии с городской телефонной станцией

#### Приложение:

Сведения об образуемом земельном участке на кадастровом плане территории.





Приложение  
к чертежу межевания террито-  
рии

СВЕДЕНИЯ  
об образуемом земельном участке на кадастровом плане территории

Учетный номер земельного участка на чертеже	Учетный номер кадастрового квартала	Вид разрешенного использования образуемого земельного участка в соответствии с проектом планировки территории	Площадь земельного участка, га	Адрес земельного участка
1	2	3	4	5
ЗУ1	54:35:000000	Коммунальное обслуживание	0,0146	Российская Федерация, Новосибирская область, город Новосибирск, ул. Северная, (13/1)
Итого:			0,0146	

---