



**МЭРИЯ ГОРОДА НОВОСИБИРСКА**  
**ПОСТАНОВЛЕНИЕ**

От 11.01.2017

№ 39

О проекте межевания территории, предназначенном для размещения линейного объекта транспортной инфраструктуры местного значения – автомобильной дороги необщего пользования по ул. Чехова в границах проекта планировки территории от ул. Автогенной до реки Плющихи в Октябрьском районе

В целях определения местоположения границ образуемых и изменяемых земельных участков, с учетом протокола публичных слушаний и заключения о результатах публичных слушаний, в соответствии с Градостроительным кодексом Российской Федерации, решением Совета депутатов города Новосибирска от 21.05.2008 № 966 «О Порядке подготовки документации по планировке территории города Новосибирска», постановлением мэрии города Новосибирска от 15.06.2015 № 4067 «Об утверждении проекта планировки территории от ул. Автогенной до реки Плющихи в Октябрьском районе», руководствуясь Уставом города Новосибирска, ПОСТАНОВЛЯЮ:

1. Утвердить проект межевания территории, предназначенный для размещения линейного объекта транспортной инфраструктуры местного значения – автомобильной дороги необщего пользования по ул. Чехова в границах проекта планировки территории от ул. Автогенной до реки Плющихи в Октябрьском районе (приложение).

2. Департаменту строительства и архитектуры мэрии города Новосибирска разместить постановление на официальном сайте города Новосибирска в информационно-телекоммуникационной сети «Интернет».

3. Департаменту информационной политики мэрии города Новосибирска в течение семи дней со дня издания постановления обеспечить опубликование постановления.

4. Контроль за исполнением постановления возложить на заместителя мэра города Новосибирска – начальника департамента строительства и архитектуры мэрии города Новосибирска.

Мэр города Новосибирска

А. Е. Локоть



Приложение  
к постановлению мэрии  
города Новосибирска  
от 11.01.2017 № 39

## ПРОЕКТ

межевания территории, предназначенный для размещения линейного объекта транспортной инфраструктуры местного значения – автомобильной дороги необщего пользования по ул. Чехова в границах проекта планировки территории от ул. Автогенной до реки Плющихи в Октябрьском районе

Чертеж межевания территории с отображением красных линий, утвержденных в составе проекта планировки территории, линий отступа от красных линий в целях определения места допустимого размещения зданий, строений, сооружений, границ образуемых и изменяемых земельных участков на кадастровом плане территории, условных номеров образуемых земельных участков, границ территорий объектов культурного наследия, границ зон с особыми условиями использования территорий, границ зон действия публичных сервитутов, границ существующих и (или) подлежащих образованию земельных участков, в том числе предполагаемых к изъятию для государственных или муниципальных нужд, для размещения линейного объекта транспортной инфраструктуры (приложение).

---

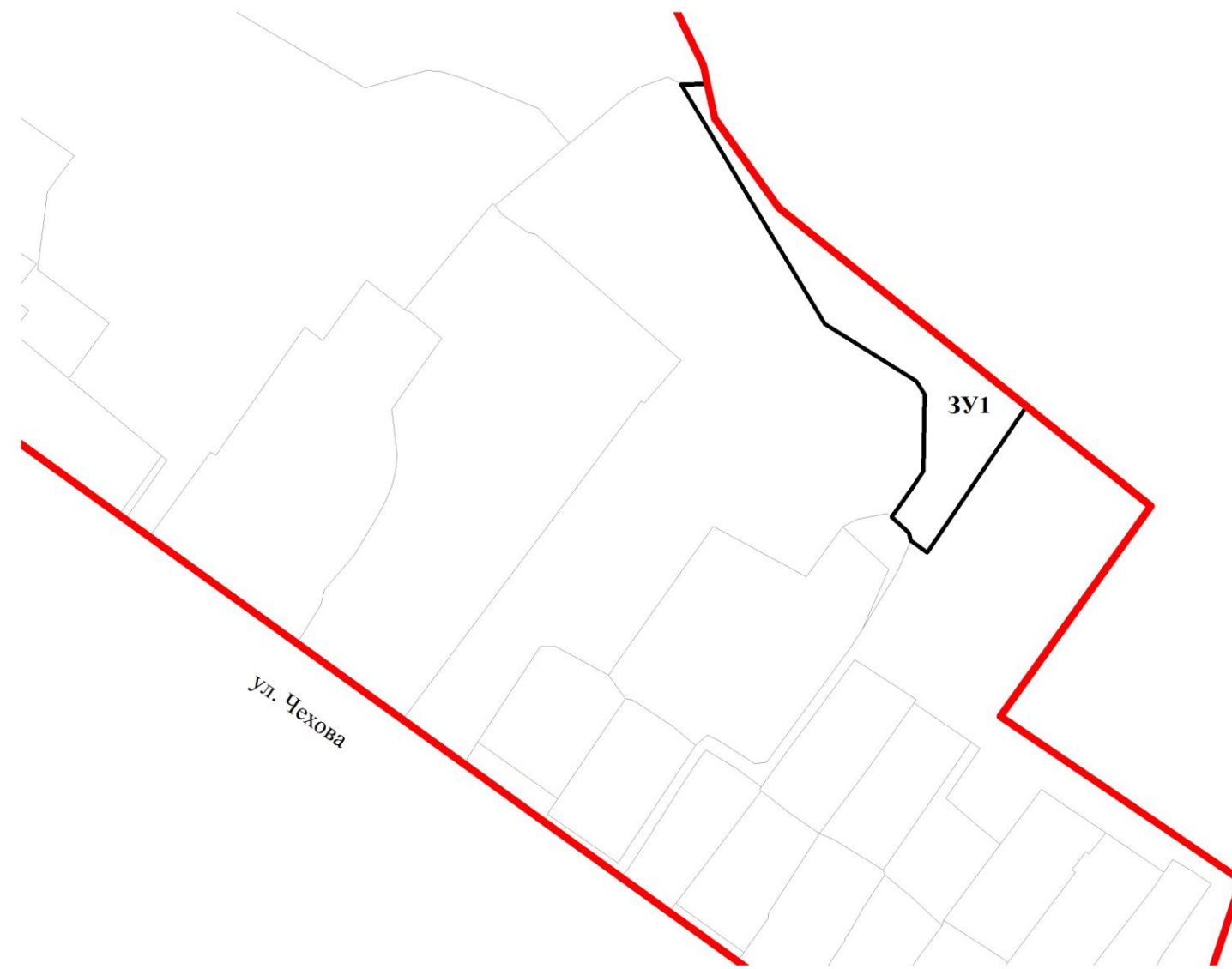


Приложение





к проекту межевания территории, предназначенному для размещения линейного объекта транспортной инфраструктуры местного значения – автомобильной дороги необщего пользования по ул.Чехова в границах проекта планировки территории от ул. Автогенной до реки Плющи в Октябрьском районе

ЧЕРТЕЖ

межевания территории с отображением красных линий, утвержденных в составе проекта планировки территории, линий отступа от красных линий в целях определения места допустимого размещения зданий, строений, сооружений, границ образуемых и изменяемых земельных участков на кадастровом плане территории, условных номеров образуемых земельных участков, границ территорий объектов культурного наследия, границ зон с особыми условиями использования территорий, границ зон действия публичных сервитутов, границ существующих и (или) подлежащих образованию земельных участков, в том числе предполагаемых к изъятию для государственных или муниципальных нужд, для размещения объекта транспортной инфраструктуры



Условные обозначения

-  красные линии
-  границы существующих и (или) подлежащих образованию земельных участков, в том числе предполагаемых к изъятию для государственных или муниципальных нужд, для размещения таких объектов
-  границы образуемого и изменяемого земельного участка на кадастровом плане территории
-  условный номер образуемого земельного участка
- ул. Чехова наименование элемента улично-дорожной сети

Приложение: Сведения об образуемом земельном участке на кадастровом плане территории.



## Приложение

к чертежу межевания территории с отображением красных линий, утвержденных в составе проекта планировки территории, линий отступа от красных линий в целях определения места допустимого размещения зданий, строений, сооружений, границ образуемых и изменяемых земельных участков на кадастровом плане территории, условных номеров образуемых земельных участков, границ территорий объектов культурного наследия, границ зон с особыми условиями использования территорий, границ зон действия публичных сервитутов, границ существующих и (или) подлежащих образованию земельных участков, в том числе предполагаемых к изъятию для государственных или муниципальных нужд, для размещения линейного объекта транспортной инфраструктуры

## СВЕДЕНИЯ

об образуемом земельном участке на кадастровом плане территории

Условный номер земельного участка на чертеже	Учетный номер кадастрового квартала	Вид разрешенного использования образуемого земельного участка в соответствии с проектом планировки территории	Площадь образуемого и изменяемого земельного участка и его частей, га	Адрес земельного участка
1	2	3	4	5
ЗУ 1	54:35:073530	Коммунальное обслуживание	0,1700	Российская Федерация, Новосибирская область, город Новосибирск, ул. Чехова, (425)
Итого:			0,1700	