

ЗАКЛЮЧЕНИЕ**по результатам публичных слушаний по вопросам предоставления разрешений на условно разрешенный вид использования земельного участка или объекта капитального строительства**

В целях выявления и учета мнения и интересов жителей города Новосибирска, в соответствии с Градостроительным кодексом Российской Федерации, Федеральным законом от 06.10.2003 № 131-ФЗ «Об общих принципах организации местного самоуправления в Российской Федерации», решением Совета депутатов города Новосибирска от 24.06.2009 № 1288 «О Правилах землепользования и застройки города Новосибирска», решением городского Совета Новосибирска от 25.04.2007 № 562 «О Положении о публичных слушаниях в городе Новосибирске» были проведены публичные слушания.

Постановление мэрии города Новосибирска от 16.06.2014 №4883 «О назначении публичных слушаний по вопросам предоставления разрешений на условно разрешенный вид использования земельного участка или объекта капитального строительства» было опубликовано в Бюллетене органов местного самоуправления города Новосибирска № 44 от 17 июня 2014 года и размещено на официальном сайте города Новосибирска.

Публичные слушания по вопросам предоставления разрешений на условно разрешенный вид использования земельного участка или объекта капитального строительства проведены 01 июля 2014 года в 15.00.

В процессе проведения публичных слушаний по вопросам предоставления разрешений на условно разрешенный вид использования земельного участка или объекта капитального строительства были заслушаны предложения приглашенных экспертов и иных участников публичных слушаний.

По результатам проведения публичных слушаний сделано следующее

заклучение:

1. Считать состоявшимися публичные слушания по вопросам предоставления разрешений на условно разрешенный вид использования земельного участка или объекта капитального строительства.

2. Процедура проведения публичных слушаний по предоставлению разрешений на условно разрешенный вид использования земельного участка или объекта капитального строительства осуществлена в соответствии с Градостроительным кодексом Российской Федерации, Федеральным законом от 06.10.2003 № 131-ФЗ «Об общих принципах организации местного самоуправления в Российской Федерации», решением Совета депутатов города Новосибирска от 24.06.2009 № 1288 «О Правилах землепользования и застройки города Новосибирска» и Положением о публичных слушаниях в городе Новосибирске, принятым решением городского Совета Новосибирска от 25.04.2007 № 562.

3. Рекомендовать к предоставлению разрешений на условно разрешенный вид использования земельного участка или объекта капитального строительства:

3.1. Тишкиной М. В., Тишкину В. А. на условно разрешенный вид использования земельного участка с кадастровым номером 54:35:081315:0004 площадью 0,0724 га, расположенного по адресу: обл. Новосибирская, г. Новосибирск, Бердское шоссе, 19 в Первомайском районе, и объекта капитального строительства (зона делового, общественного и коммерческого назначения (ОД-1)) - «индивидуальные жилые дома».

3.2. Департаменту земельных и имущественных отношений мэрии города Новосибирска на условно разрешенный вид использования земельного участка в границах территории кадастрового квартала 54:35:071585 площадью 0,1669 га, расположенного по адресу: обл. Новосибирская, г. Новосибирск, ул. Татьяны Снежиной, (41) в Октябрьском районе (зона улично-дорожной сети (ИТ-3)) - «открытые площадки для стоянки транспортных средств».

3.3. Департаменту земельных и имущественных отношений мэрии города Новосибирска на условно разрешенный вид использования земельного участка в границах территории кадастровых кварталов 54:35:072020, 54:35:072090 площадью 0,3011 га, расположенного по адресу: обл. Новосибирская, г. Новосибирск, ул. Ключ-Камышенское Плато в Октябрьском районе (зона улично-дорожной сети (ИТ-3)) - «открытые площадки для стоянки транспортных средств».

3.4. Касимовой З. А., Шарафутдинову Р. А. на условно разрешенный вид использования земельного участка в границах территории кадастрового квартала 54:35:014986 площадью 0,0486 га, расположенного по адресу: обл. Новосибирская, г. Новосибирск, ул. Доватора, 70 в Дзержинском районе (зона улично-дорожной сети (ИТ-3)) - «индивидуальные жилые дома».

3.5. Филимоновой Т. И. на условно разрешенный вид использования земельного участка в границах территории кадастрового квартала 54:35:072415 площадью 0,0888 га, расположенного по адресу: обл. Новосибирская, г. Новосибирск, Курганский проезд, 10 в Октябрьском районе (зона застройки жилыми домами смешанной этажности (Ж-1)) - «индивидуальные жилые дома».

3.6. Руденок В. М. на условно разрешенный вид использования земельного участка в границах территории кадастрового квартала 54:35:061585 площадью 0,0677 га, расположенного по адресу: обл. Новосибирская, г. Новосибирск, пер. Шоссейный, 1 в Ленинском районе (зона делового, общественного и коммерческого назначения (ОД-1)) - «индивидуальные жилые дома».

3.7. Болванову В. М. на условно разрешенный вид использования земельного участка в границах территории кадастрового квартала 54:35:061440 площадью 0,0971 га, расположенного по адресу: обл. Новосибирская, г. Новосибирск, ул. Дальняя, 130/1 в Ленинском районе (зона делового, общественного и коммерческого назначения (ОД-1)) - «индивидуальные жилые дома».

3.8. Иващенко А. Г. на условно разрешенный вид использования земельного участка в границах территории кадастрового квартала 54:35:061515 площадью 0,0879 га, расположенного по адресу: обл. Новосибирская, г. Новосибирск, ул. Яринская, 89

в Ленинском районе (зона делового, общественного и коммерческого назначения (ОД-1)) - «индивидуальные жилые дома».

3.9. Григорьеву И. А. на условно разрешенный вид использования земельного участка в границах территории кадастрового квартала 54:35:072985 площадью 0,0150 га, расположенного по адресу: обл. Новосибирская, г. Новосибирск, ул. Малая Короленко, 6 в Октябрьском районе (зона застройки жилыми домами смешанной этажности (Ж-1)) - «индивидуальные жилые дома».

3.10. Шиганову В. В. на условно разрешенный вид использования земельного участка в границах территории кадастрового квартала 54:35:061615 площадью 0,0705 га, расположенного по адресу: обл. Новосибирская, г. Новосибирск, ул. Проточная, 92а в Ленинском районе (зона делового, общественного и коммерческого назначения (ОД-1)) - «индивидуальные жилые дома».

3.11. Шиганову Р. В. на условно разрешенный вид использования земельного участка в границах территории кадастрового квартала 54:35:061615 площадью 0,0721 га, расположенного по адресу: обл. Новосибирская, г. Новосибирск, ул. Проточная, 96а в Ленинском районе (зона делового, общественного и коммерческого назначения (ОД-1)) - «индивидуальные жилые дома».

3.12. Маленовой В. С. на условно разрешенный вид использования земельного участка с кадастровым номером 54:35:014480:0010 площадью 0,0316 га, расположенного по адресу: обл. Новосибирская, г. Новосибирск, ул. Волочаевская, 136 в Дзержинском районе, и объекта капитального строительства (зона улично-дорожной сети (ИТ-3)) - «индивидуальные жилые дома».

3.13. Имашовой О. М. на условно разрешенный вид использования земельного участка в границах территории кадастрового квартала 54:35:032870 площадью 0,0153 га, расположенного по адресу: обл. Новосибирская, г. Новосибирск, ул. 1-я Сухарная, 97 в Заельцовском районе (зона улично-дорожной сети (ИТ-3)) - «индивидуальные жилые дома».

3.14. Мирошниченко Н. С. на условно разрешенный вид использования земельного участка в границах территории кадастрового квартала 54:35:032925 площадью 0,0319 га, расположенного по адресу: обл. Новосибирская, г. Новосибирск, ул. Моцарта, 94 в Заельцовском районе (зона улично-дорожной сети (ИТ-3)) - «индивидуальные жилые дома».

3.15. Гурскому В. А. на условно разрешенный вид использования земельного участка в границах территории кадастрового квартала 54:35:032905 площадью 0,0305 га, расположенного по адресу: обл. Новосибирская, г. Новосибирск, ул. 1-я Сухарная, 60а в Заельцовском районе (зона улично-дорожной сети (ИТ-3)) - «индивидуальные жилые дома».

3.16. Литвинову С. Н. на условно разрешенный вид использования земельного участка в границах территории кадастрового квартала 54:35:032870 площадью 0,0315 га, расположенного по адресу: обл. Новосибирская, г. Новосибирск, ул. 1-я Сухарная, 81 в Заельцовском районе (зона улично-дорожной сети (ИТ-3)) - «индивидуальные жилые дома».

3.17. Коробову А. Г. на условно разрешенный вид использования земельного участка в границах территории кадастрового квартала 54:35:063220 площадью 0,0412 га, расположенного по адресу: обл. Новосибирская, г. Новосибирск, ул. Хасановская, 97 в Ленинском районе (зона застройки жилыми домами смешанной этажности (Ж-1)) - «индивидуальные жилые дома».

3.18. Ломакину А. В. на условно разрешенный вид использования земельного участка в границах территории кадастрового квартала 54:35:074260 площадью 0,0896 га, расположенного по адресу: обл. Новосибирская, г. Новосибирск, ул. 2-я Обская, 65 в Октябрьском районе (зона застройки жилыми домами смешанной этажности (Ж-1)) - «индивидуальные жилые дома».

3.19. Некрасовой А. В. на условно разрешенный вид использования земельного участка в границах территории кадастрового квартала 54:35:073500 площадью 0,0584 га, расположенного по адресу: обл. Новосибирская, г. Новосибирск, ул. Ленинградская, 336/ул. Лобова, 17 в Октябрьском районе (зона застройки жилыми домами смешанной этажности (Ж-1)) - «индивидуальные жилые дома».

3.20. Фатчеву А. Я. на условно разрешенный вид использования земельного участка в границах территории кадастрового квартала 54:35:081640 площадью 0,0680 га, расположенного по адресу: обл. Новосибирская, г. Новосибирск, Бердское шоссе, 154 в Первомайском районе (зона делового, общественного и коммерческого назначения (ОД-1)) - «индивидуальные жилые дома».

3.21. Шалагиной Т. Ю., Жуковой Л. М. на условно разрешенный вид использования земельного участка в границах территории кадастрового квартала 54:35:073490 площадью 0,0273 га, расположенного по адресу: обл. Новосибирская, г. Новосибирск, ул. Московская, 299 в Октябрьском районе (зона застройки жилыми домами смешанной этажности (Ж-1)) - «индивидуальные жилые дома».

3.22. Сенникову П. А., Томилову А. П. на условно разрешенный вид использования земельного участка в границах территории кадастрового квартала 54:35:063225 площадью 0,0839 га, расположенного по адресу: обл. Новосибирская, г. Новосибирск, ул. Янтарная, 85 в Ленинском районе, и объекта капитального строительства (зона застройки жилыми домами смешанной этажности (Ж-1)) - «индивидуальные жилые дома».

3.23. Аверченко С. А. на условно разрешенный вид использования земельного участка в границах территории кадастрового квартала 54:35:032495 площадью 0,0426 га, расположенного по адресу: обл. Новосибирская, г. Новосибирск, территория Заельцовский Парк, 30б в Заельцовском районе (зона отдыха и оздоровления (Р-3)) - «индивидуальные жилые дома».

3.24. Мысиной Л. Г. на условно разрешенный вид использования земельного участка в границах территории кадастрового квартала 54:35:061730 площадью 0,1 га, расположенного по адресу: обл. Новосибирская, г. Новосибирск, ул. Большая, 566 в Ленинском районе (зона коммунальных и складских объектов (П-2)) - «индивидуальные жилые дома».

3.25. Ивановой Г. Н. на условно разрешенный вид использования земельного участка в границах территории кадастрового квартала 54:35:021615 площадью

0,0301 га, расположенного по адресу: обл. Новосибирская, г. Новосибирск, пер. Самарский, 12 в Железнодорожном районе (зона застройки жилыми домами смешанной этажности (Ж-1)) - «индивидуальные жилые дома».

3.26. Антонову А. Г. на условно разрешенный вид использования земельного участка в границах территории кадастрового квартала 54:35:071050 площадью 0,0450 га, расположенного по адресу: обл. Новосибирская, г. Новосибирск, ул. Военная Горка (5-я линия), 92 в Октябрьском районе (зона делового, общественного и коммерческого назначения (ОД-1)) - «индивидуальные жилые дома».

3.27. Погодаевой Г. С., Погодаеву В. Ф. на условно разрешенный вид использования земельного участка в границах территории кадастрового квартала 54:35:061295 площадью 0,0522 га, расположенного по адресу: обл. Новосибирская, г. Новосибирск, ул. Капитанская, 13 в Ленинском районе (зона застройки жилыми домами смешанной этажности (Ж-1)) - «индивидуальные жилые дома».

3.28. Попову А. К., Поповой Е. К., Поповой С. Н., Попову К. Ю. на условно разрешенный вид использования земельного участка в границах территории кадастрового квартала 54:35:073385 площадью 0,0425 га, расположенного по адресу: обл. Новосибирская, г. Новосибирск, ул. Белинского, 305 в Октябрьском районе (зона застройки жилыми домами смешанной этажности (Ж-1)) - «индивидуальные жилые дома».

3.29. Игуменову В. В., Игуменову В. А. на условно разрешенный вид использования земельного участка в границах территории кадастрового квартала 54:35:063182 площадью 0,0422 га, расположенного по адресу: обл. Новосибирская, г. Новосибирск, ул. Ташкентская, 67а в Ленинском районе (зона делового, общественного и коммерческого назначения (ОД-1)) - «индивидуальные жилые дома».

3.30. Козаку В. А. на условно разрешенный вид использования земельного участка в границах территории кадастрового квартала 54:35:072935 площадью 0,0651 га, расположенного по адресу: обл. Новосибирская, г. Новосибирск, ул. Пролетарская, 90 в Октябрьском районе (зона улично-дорожной сети (ИТ-3)) - «индивидуальные жилые дома».

3.31. Мусатовой О. В., Богатыревой Т. С. на условно разрешенный вид использования земельного участка в границах территории кадастрового квартала 54:35:033667 площадью 0,0903 га, расположенного по адресу: обл. Новосибирская, г. Новосибирск, ул. Катунская, 8 в Заельцовском районе (зона застройки жилыми домами смешанной этажности (Ж-1)) - «индивидуальные жилые дома».

3.32. Бизину Е. А. на условно разрешенный вид использования земельного участка в границах территории кадастрового квартала 54:35:032532 площадью 0,0306 га, расположенного по адресу: обл. Новосибирская, г. Новосибирск, ул. Сухарная, 111 в Заельцовском районе (зона застройки жилыми домами смешанной этажности (Ж-1)) - «индивидуальные жилые дома».

3.33. Сосницкой Н. М. на условно разрешенный вид использования земельного участка в границах территории кадастрового квартала 54:35:061320 площадью 0,1 га, расположенного по адресу: обл. Новосибирская, г. Новосибирск, ул. 3-я Шоссейная, 63 в Ленинском районе (зона отдыха и оздоровления (Р-3)) - «индивидуальные жилые дома».

3.34. Сумину О. А. на условно разрешенный вид использования земельного участка с кадастровым номером 54:35:032565:16 площадью 0,0320 га, расположенного по адресу: обл. Новосибирская, г. Новосибирск, ул. Профинтерна, 7а в Заельцовском районе, и объекта капитального строительства (зона застройки жилыми домами смешанной этажности (Ж-1)) - «индивидуальные жилые дома».

3.35. Ивановой А. Е. на условно разрешенный вид использования земельного участка в границах территории кадастрового квартала 54:35:064440 площадью 0,1 га, расположенного по адресу: обл. Новосибирская, г. Новосибирск, ул. 2-я Шоссейная, 1а в Ленинском районе (зона делового, общественного и коммерческого назначения (ОД-1)) - «индивидуальные жилые дома».

3.36. Германовой И. Н. на условно разрешенный вид использования земельного участка в границах территории кадастрового квартала 54:35:032495 площадью 0,0807 га, расположенного по адресу: обл. Новосибирская, г. Новосибирск, ул. 2-я Сухарная Береговая, 289 в Заельцовском районе (зона отдыха и оздоровления (Р-3)) - «индивидуальные жилые дома».

3.37. Ситажевой Л. В. на условно разрешенный вид использования земельного участка в границах территории кадастрового квартала 54:35:031855 площадью 0,0692 га, расположенного по адресу: обл. Новосибирская, г. Новосибирск, Заельцовский Бор 1-й Жилой поселок, 21 в Заельцовском районе (зона отдыха и оздоровления (Р-3)) - «индивидуальные жилые дома».

3.38. Глебову А. Н. на условно разрешенный вид использования земельного участка в границах территории кадастрового квартала 54:35:073785 площадью 0,0625 га, расположенного по адресу: обл. Новосибирская, г. Новосибирск, ул. Хитровская, 59 в Октябрьском районе (зона улично-дорожной сети (ИТ-3)) - «индивидуальные жилые дома».

3.39. Морозову Н. К. на условно разрешенный вид использования земельного участка в границах территории кадастрового квартала 54:35:071110 площадью 0,0297 га, расположенного по адресу: обл. Новосибирская, г. Новосибирск, ул. Карла Либкнехта, 51а в Октябрьском районе (зона застройки жилыми домами смешанной этажности (Ж-1)) - «индивидуальные жилые дома».

3.40. Челединову Н. В. на условно разрешенный вид использования земельного участка с кадастровым номером 54:35:082690:52 площадью 0,0606 га, расположенного по адресу: обл. Новосибирская, г. Новосибирск, ул. Подольская, 13 в Первомайском районе, и объекта капитального строительства (зона застройки жилыми домами смешанной этажности (Ж-1)) - «индивидуальные жилые дома».

3.41. 9 Центру заказчика-застройщика внутренних войск МВД России по Сибирскому региону (войсковая часть 6903) на условно разрешенный вид использования земельного участка с кадастровым номером 54:35:071070:2 площадью 1,4065 га, расположенного по адресу: обл. Новосибирская, г. Новосибирск, ул. Пролетарская, 17 Октябрьском районе, и объекта капитального строительства (зона военных и иных режимных объектов и территорий (С-3)) - «бани».

3.42. Зубатовой В. И., Ростовцеву Г. В. на условно разрешенный вид использования земельного участка с кадастровым номером 54:35:042095:2 площадью 0,0683

га, расположенного по адресу: обл. Новосибирская, г. Новосибирск, ул. Советской Сибири, 72 в Калининском районе (зона улично-дорожной сети (ИТ-3)) - «многоквартирные малоэтажные дома (1 – 4 этажа), в том числе с помещениями общественного назначения, автостоянками».

3.43. Марченко Н. И., Марченко А. Н. на условно разрешенный вид использования земельного участка в границах территории кадастрового квартала 54:35:052735 площадью 0,0952 га, расположенного по адресу: обл. Новосибирская, г. Новосибирск, СНТ «Мир-1» в Кировском районе, и объекта капитального строительства (зона улично-дорожной сети (ИТ-3)) - «жилые дома на садовых земельных участках».

3.44. Департаменту земельных и имущественных отношений мэрии города Новосибирска на условно разрешенный вид использования земельного участка с кадастровым номером 54:35:061155:8 площадью 0,1 га, расположенного по адресу: обл. Новосибирская, г. Новосибирск, ул. 2-я Портовая, 55 в Ленинском районе (зона застройки жилыми домами смешанной этажности (Ж-1)) - «индивидуальные жилые дома».

3.45. Обществу с ограниченной ответственностью «Восток АСК» на условно разрешенный вид использования земельного участка в границах территории кадастрового квартала 54:35:101490 площадью 0,1 га, расположенного по адресу: обл. Новосибирская, г. Новосибирск, Октябрьская магистраль в Центральном районе, и объекта капитального строительства (зона улично-дорожной сети (ИТ-3)) - «станции технического обслуживания автомобилей».

3.46. Шарипову Д. Н. на условно разрешенный вид использования земельного участка в границах территории кадастрового квартала 54:35:071450 расположенного по адресу: обл. Новосибирская, г. Новосибирск, Октябрьский район, НСТ «Рассвет», участок № 553 (зона улично-дорожной сети (ИТ-3)) - «земельные участки, предназначенные для ведения садоводства».

3.47. Третьяковой Л. В. на условно разрешенный вид использования земельного участка в границах территории кадастрового квартала 54:35:071421 расположенного по адресу: обл. Новосибирская, г. Новосибирск, Октябрьский район, НСТ «Рассвет», участок № 422 (зона застройки жилыми домами смешанной этажности (Ж-1)) - «земельные участки, предназначенные для ведения садоводства».

3.48. Гимаеву А. А. на условно разрешенный вид использования земельного участка в границах территории кадастрового квартала 54:35:071421 расположенного по адресу: обл. Новосибирская, г. Новосибирск, Октябрьский район, НСТ «Рассвет», участок № 151 (зона застройки жилыми домами смешанной этажности (Ж-1)) - «земельные участки, предназначенные для ведения садоводства».

3.49. ОБЩЕСТВУ С ОГРАНИЧЕННОЙ ОТВЕТСТВЕННОСТЬЮ «ДОСТУПНОЕ ЖИЛЬЕ НОВОСИБИРСК» на условно разрешенный вид использования земельного участка с кадастровым номером 54:35:061060:46 площадью 4,2763 га, расположенного по адресу: обл. Новосибирская, г. Новосибирск, ул. Большая в Ленинском районе, и объекта капитального строительства (зона застройки жилыми домами смешанной этажности (Ж-1)) - «многоквартирные малоэтажные дома

(1 – 4 этажа), в том числе с помещениями общественного назначения, автостоянками; общественные здания административного назначения; здания общественного назначения».

3.50. ОБЩЕСТВУ С ОГРАНИЧЕННОЙ ОТВЕТСТВЕННОСТЬЮ «ДОСТУПНОЕ ЖИЛЬЕ НОВОСИБИРСК» на условно разрешенный вид использования земельного участка с кадастровым номером 54:35:061060:47 площадью 5,0105 га, расположенного по адресу: обл. Новосибирская, г. Новосибирск, ул. Большая в Ленинском районе, и объекта капитального строительства (зона застройки жилыми домами смешанной этажности (Ж-1)) - «многоквартирные малоэтажные дома (1 – 4 этажа), в том числе с помещениями общественного назначения, автостоянками; общественные здания административного назначения; здания общественного назначения».

3.51. ЗАКРЫТОМУ АКЦИОНЕРНОМУ ОБЩЕСТВУ «СТРОИТЕЛЬ» на условно разрешенный вид использования земельного участка с кадастровым номером 54:35:061060:48 площадью 3,8783 га, расположенного по адресу: обл. Новосибирская, г. Новосибирск, ул. Большая в Ленинском районе, и объекта капитального строительства (зона застройки жилыми домами смешанной этажности (Ж-1)) - «многоквартирные малоэтажные дома (1 – 4 этажа), в том числе с помещениями общественного назначения, автостоянками; общественные здания административного назначения; здания общественного назначения».

3.52. ОБЩЕСТВУ С ОГРАНИЧЕННОЙ ОТВЕТСТВЕННОСТЬЮ «ГАЗПРОМ ГАЗОМОТОРНОЕ ТОПЛИВО» на условно разрешенный вид использования земельного участка в границах территории кадастрового квартала 54:35:083920 площадью 0,5871 га, расположенного по адресу: обл. Новосибирская, г. Новосибирск, ул. Первомайская в Первомайском районе, и объекта капитального строительства (зона делового, общественного и коммерческого назначения (ОД-1)) - «автомобильные газозаправочные станции».

3.53. Шапалиной Н. Н. на условно разрешенный вид использования земельного участка в границах территории кадастрового квартала 54:35:032495 площадью 0,0422 га, расположенного по адресу: обл. Новосибирская, г. Новосибирск, ул. 2-я Сухарная Береговая, 259 в Заельцовском районе (зона отдыха и оздоровления (Р-3)) - «индивидуальные жилые дома».

3.54. Религиозной организации «Новосибирская Епархия Русской Православной Церкви (Московский Патриархат)» на условно разрешенный вид использования земельного участка в границах территории кадастровых кварталов 54:35:032475, 54:35:032480 площадью 0,0199 га, расположенного по адресу: обл. Новосибирская, г. Новосибирск, ул. Жуковского в Заельцовском районе, и объекта капитального строительства (зона отдыха и оздоровления (Р-3)) - «контрольно-пропускные пункты».

3.55. Департаменту земельных и имущественных отношений мэрии города Новосибирска на условно разрешенный вид использования земельного участка с кадастровым номером 54:35:074260:1647 площадью 0,0478 га, расположенного по адресу: обл. Новосибирская, г. Новосибирск, ул. 2-я Обская, 4 в Октябрьском райо-

не (зона улично-дорожной сети (ИТ-3)) - «индивидуальные жилые дома».

3.56. Литвинову Н. Н., Далакян Л. М., Баласанян Г. В. на условно разрешенный вид использования земельных участков:

в границах территории кадастрового квартала 54:35:033667 площадью 0,0331 га, расположенного по адресу: обл. Новосибирская, г. Новосибирск, ул. Катунская, 12а в Заельцовском районе (зона застройки жилыми домами смешанной этажности (Ж-1)) - «индивидуальные жилые дома»;

в границах территории кадастрового квартала 54:35:033667 площадью 0,0331 га, расположенного по адресу: обл. Новосибирская, г. Новосибирск, ул. Катунская, 12б в Заельцовском районе (зона застройки жилыми домами смешанной этажности (Ж-1)) - «индивидуальные жилые дома».

3.57. Кадушкиной Е. Д. на условно разрешенный вид использования земельного участка с кадастровым номером 54:35:091655:15 площадью 0,0760 га, расположенного по адресу: обл. Новосибирская, г. Новосибирск, ул. Белоусова, 19 в Советском районе (зона застройки жилыми домами смешанной этажности (Ж-1)) - «индивидуальные жилые дома».

3.58. Фаль В. И., Фаль Л. А., Фаль О. А., Фаль С. А., Фаль Е. А. на условно разрешенный вид использования земельного участка в границах территории кадастрового квартала 54:35:073375 площадью 0,0703 га, расположенного по адресу: обл. Новосибирская, г. Новосибирск, ул. Тургенева, 308 в Октябрьском районе (зона застройки жилыми домами смешанной этажности (Ж-1)) - «индивидуальные жилые дома».

3.59. Полякову В. П., Поляковой Н. В., Поляковой Т. В., Полякову С. А. на условно разрешенный вид использования земельного участка в границах территории кадастрового квартала 54:35:063930 площадью 0,0569 га, расположенного по адресу: обл. Новосибирская, г. Новосибирск, ул. Пермская, 43 в Ленинском районе (зона улично-дорожной сети (ИТ-3)) - «индивидуальные жилые дома».

3.60. Васильеву А. А. на условно разрешенный вид использования земельного участка с кадастровым номером 54:35:033615:4 площадью 0,0327 га, расположенного по адресу: обл. Новосибирская, г. Новосибирск, ул. 1-я Шевцовой, 11 в Заельцовском районе, и объекта капитального строительства (зона улично-дорожной сети (ИТ-3)) - «индивидуальные жилые дома».

3.61. Карахиной Н. С. на условно разрешенный вид использования земельного участка в границах территории кадастрового квартала 54:35:061045 площадью 0,1141 га, расположенного по адресу: обл. Новосибирская, г. Новосибирск, ул. Штурвальная, 75 в Ленинском районе (зона застройки жилыми домами смешанной этажности (Ж-1)) - «индивидуальные жилые дома».

3.62. Русаковой Н. В. на условно разрешенный вид использования земельного участка с кадастровым номером 54:35:052380:0008 площадью 0,1058 га, расположенного по адресу: обл. Новосибирская, г. Новосибирск, ул. Социалистическая, 35а в Кировском районе, и объекта капитального строительства (зона застройки жилыми домами смешанной этажности (Ж-1)) - «индивидуальные жилые дома».

3.63. Коноваловой В. К. на условно разрешенный вид использования земельного

участка в границах территории кадастровых кварталов 54:35:072185, 54:35:072195 площадью 0,2272 га, расположенного по адресу: обл. Новосибирская, г. Новосибирск, ул. Выборная, 126/3 в Октябрьском районе (зона застройки жилыми домами смешанной этажности (Ж-1)) - «индивидуальные жилые дома».

3.64. Бортулевой М. В. на условно разрешенный вид использования земельного участка в границах территории кадастрового квартала 54:35:061440 площадью 0,0692 га, расположенного по адресу: обл. Новосибирская, г. Новосибирск, ул. 2-я Ракитная, 112 в Ленинском районе (зона делового, общественного и коммерческого назначения (ОД-1)) - «индивидуальные жилые дома».

3.65. Головизину А. В. на условно разрешенный вид использования земельного участка в границах территории кадастрового квартала 54:35:072985 площадью 0,0443 га, расположенного по адресу: обл. Новосибирская, г. Новосибирск, ул. Малая Короленко, 10а в Октябрьском районе (зона застройки жилыми домами смешанной этажности (Ж-1)) - «индивидуальные жилые дома».

3.66. Департаменту земельных и имущественных отношений мэрии города Новосибирска на условно разрешенный вид использования земельного участка в границах территории кадастрового квартала 54:35:062110 площадью 0,4020 га, расположенного по адресу: обл. Новосибирская, г. Новосибирск, ул. Олимпийская в Ленинском районе (зона улично-дорожной сети (ИТ-3)) - «открытые площадки для стоянки транспортных средств».

3.67. Васькину С. А. на условно разрешенный вид использования земельного участка с кадастровым номером 54:35:072505:2 площадью 0,0833 га, расположенного по адресу: обл. Новосибирская, г. Новосибирск, Октябрьский район, НСТ «Рассвет», участок № 129 (зона застройки жилыми домами смешанной этажности (Ж-1)), - «земельные участки, предназначенные для ведения садоводства».

4. Отказать в предоставлении разрешения:

4.1. Баровко Н. С. на условно разрешенный вид использования земельного участка с кадастровым номером 54:35:032495:0015 площадью 0,0163 га, расположенного по адресу: обл. Новосибирская, г. Новосибирск, ул. 2-я Сухарная Береговая, 253 в Заельцовском районе, и объекта капитального строительства (зона отдыха и оздоровления (Р-3)) - «индивидуальные жилые дома» в связи с тем, что строительство объекта капитального строительства осуществляется без разрешения на строительство.

4.2. Елохину А. П. на условно разрешенный вид использования земельного участка с кадастровым номером 54:35:063635:83 площадью 0,0980 га, расположенного по адресу: обл. Новосибирская, г. Новосибирск, пер. 1-й Хилокский, [1/1] в Ленинском районе, и объекта капитального строительства (зона застройки жилыми домами смешанной этажности (Ж-1)) - «многоквартирные малоэтажные дома (1 – 4 этажа), в том числе с помещениями общественного назначения, автостоянками» в связи с тем, что строительство объекта капитального строительства осуществляется без разрешения на строительство, а также в связи с тем, что размещение объекта капитального строительства не соответствует приложению 14 «Карта-схема планируемых границ функциональных зон города Новосибирска на

период до 2030 года» к Генеральному плану города Новосибирска и утвержденному проекту планировки.

4.3. Елохину А. П. на условно разрешенный вид использования земельного участка с кадастровым номером 54:35:063635:82 площадью 0,0923 га, расположенного по адресу: обл. Новосибирская, г. Новосибирск, пер. 1-й Хилокский, [1/3] в Ленинском районе, и объекта капитального строительства (зона застройки жилыми домами смешанной этажности (Ж-1)) - «многоквартирные малоэтажные дома (1 – 4 этажа), в том числе с помещениями общественного назначения, автостоянками» в связи с тем, что размещение объекта капитального строительства не соответствует приложению 14 «Карта-схема планируемых границ функциональных зон города Новосибирска на период до 2030 года» к Генеральному плану города Новосибирска и утвержденному проекту планировки.

4.4. Храмченко Р. Г., Ивановой Н. Ф. на условно разрешенный вид использования земельного участка с кадастровым номером 54:35:091985:0011 площадью 0,0825 га, расположенного по адресу: обл. Новосибирская, г. Новосибирск, ул. Механизаторов, 40 в Советском районе, и объекта капитального строительства (зона улично-дорожной сети (ИТ-3)) - «индивидуальные жилые дома» в связи с тем, что строительство объекта капитального строительства осуществляется без разрешения на строительство.

4.5. Леховицкому А. А. на условно разрешенный вид использования земельных участков в связи с несоответствием приложению 17 «Карта-схема планируемой магистральной улично-дорожной сети на период до 2030 года» к Генеральному плану города Новосибирска и утвержденному проекту планировки:

в границах территории кадастрового квартала 54:35:063700 площадью 0,0550 га, расположенного по адресу: обл. Новосибирская, г. Новосибирск, ул. Суходольная в Ленинском районе, и объекта капитального строительства (зона улично-дорожной сети (ИТ-3)) - «индивидуальные жилые дома»;

в границах территории кадастрового квартала 54:35:063700 площадью 0,0450 га, расположенного по адресу: обл. Новосибирская, г. Новосибирск, ул. Суходольная, 20 в Ленинском районе, и объекта капитального строительства (зона улично-дорожной сети (ИТ-3)) - «индивидуальные жилые дома».

4.6. Департаменту земельных и имущественных отношений мэрии города Новосибирска на условно разрешенный вид использования земельного участка с кадастровым номером 54:35:014700:19 площадью 7,5667 га, расположенного по адресу: обл. Новосибирская, г. Новосибирск, ул. Дегтярева в Дзержинском районе, и объекта капитального строительства (зона сооружений и коммуникаций автомобильного, речного, воздушного транспорта, метрополитена (ИТ-2)) - «магазины» в связи с тем, что заявитель письменно отказался от получения разрешения на условно разрешенный вид использования земельного участка.

И. о. председателя комиссии по подготовке
проекта правил землепользования
и застройки города Новосибирска

В. В. Фелелов

Секретарь

Е. С. Шинкина

**ПРАВОВЫЕ АКТЫ
МЭРИИ ГОРОДА НОВОСИБИРСКА**

ПОСТАНОВЛЕНИЯ

МЭРИЯ ГОРОДА НОВОСИБИРСКА

ПОСТАНОВЛЕНИЕ

От 30.06.2014

№ 5548

Об антитеррористической комиссии города Новосибирска

В целях совершенствования системы антитеррористической деятельности на территории города Новосибирска, в соответствии с распоряжением Губернатора Новосибирской области от 19.02.2007 № 55-р «Об антитеррористических комиссиях муниципальных районов и городских округов Новосибирской области», решением постоянной комиссии по местному самоуправлению Совета депутатов города Новосибирска от 19.04.2010 № 6 «О делегировании депутатов Совета депутатов города Новосибирска в состав комиссий и иных органов, созданных по инициативе мэра города Новосибирска (структурных подразделений мэрии города Новосибирска)», руководствуясь Федеральным законом от 06.10.2003 № 131-ФЗ «Об общих принципах организации местного самоуправления в Российской Федерации», ПОСТАНОВЛЯЮ:

1. Утвердить:

1.1. Положение об антитеррористической комиссии города Новосибирска (приложение 1).

1.2. Состав антитеррористической комиссии города Новосибирска (приложение 2).

2. Признать утратившими силу:

постановление мэрии города Новосибирска от 16.12.2011 № 12388 «Об утверждении состава и Положения об антитеррористической комиссии города Новосибирска»;

постановление мэрии города Новосибирска от 18.03.2013 № 2399 «О внесении изменений в постановление мэрии города Новосибирска от 16.12.2011 № 12388 «Об утверждении состава и Положения об антитеррористической комиссии города Новосибирска»;

постановление мэрии города Новосибирска от 05.06.2013 № 5324 «Об утверждении состава антитеррористической комиссии города Новосибирска»;

постановление мэрии города Новосибирска от 02.10.2013 № 9238 «О внесении изменений в состав антитеррористической комиссии города Новосибирска».

3. Департаменту информационной политики мэрии города Новосибирска обеспечить опубликование постановления в установленном порядке.

4. Контроль за исполнением постановления возложить на первого заместителя мэра города Новосибирска Ксензова А. Е.

Мэр города Новосибирска

А. Е. Локоть

ПОЛОЖЕНИЕ
об антитеррористической комиссии города Новосибирска

1. Общие положения

1.1. Положение об антитеррористической комиссии города Новосибирска (далее – Положение) определяет цели, задачи, функции, права и порядок деятельности антитеррористической комиссии города Новосибирска (далее - комиссия).

1.2. Комиссия является органом, обеспечивающим координацию деятельности структурных подразделений мэрии города Новосибирска и их взаимодействие с территориальными органами федеральных органов исполнительной власти, органами исполнительной власти Новосибирской области по профилактике терроризма, минимизации и ликвидации последствий его проявлений.

1.3. Комиссия в своей деятельности руководствуется Конституцией Российской Федерации, законами и иными нормативными правовыми актами Российской Федерации и Новосибирской области, муниципальными правовыми актами города Новосибирска, решениями антитеррористической комиссии Новосибирской области и настоящим Положением.

1.4. Комиссия осуществляет свою деятельность во взаимодействии с антитеррористической комиссией Новосибирской области, территориальными органами федеральных органов исполнительной власти, органами исполнительной власти Новосибирской области, органами местного самоуправления города Новосибирска, организациями и общественными объединениями.

1.5. Состав комиссии утверждается постановлением мэрии города Новосибирска. Председателем комиссии является мэр города Новосибирска.

2. Основные задачи и функции комиссии

2.1. Обеспечение координации деятельности структурных подразделений мэрии города Новосибирска и их взаимодействия с территориальными органами федеральных органов исполнительной власти, органами исполнительной власти Новосибирской области с целью достижения согласованных действий по профилактике терроризма, минимизации и ликвидации последствий его проявлений, по выявлению и устранению причин и условий, способствующих подготовке и реализации террористических актов.

2.2. Содействие антитеррористической комиссии Новосибирской области в реализации государственной политики в области противодействия терроризму и выполнении решений Национального антитеррористического комитета, подготовка

предложений в антитеррористическую комиссию Новосибирской области о совершенствовании антитеррористической деятельности на территории города Новосибирска.

2.3. Мониторинг социально-экономических и иных процессов на территории города Новосибирска, оказывающих влияние на ситуацию в сфере противодействия терроризму.

2.4. Разработка мер по профилактике терроризма на территории города Новосибирска, устранению причин и условий, способствующих его проявлению, обеспечению защищенности муниципальных объектов от возможных террористических посягательств, по минимизации и ликвидации последствий террористических актов, осуществление контроля за реализацией этих мер.

2.5. Организация исполнения решений антитеррористической комиссии Новосибирской области на территории города Новосибирска в пределах компетенции.

2.6. Содействие территориальным органам федеральных органов исполнительной власти, органам исполнительной власти Новосибирской области в реализации на территории города Новосибирска профилактических, режимных, организационных и иных мер по предупреждению, выявлению и пресечению террористической деятельности, обеспечению защищенности критически важных и иных объектов.

2.7. Участие в профилактике терроризма и экстремизма, в минимизации и (или) ликвидации последствий проявлений терроризма и экстремизма на территории города Новосибирска.

3. Права комиссии

3.1. Запрашивать и получать в установленном порядке от структурных подразделений мэрии города Новосибирска, других органов и организаций необходимые для ее деятельности материалы и информацию.

3.2. Создавать рабочие органы для изучения вопросов, касающихся профилактики терроризма, минимизации и ликвидации последствий его проявлений, для подготовки проектов решений комиссии и предложений.

3.3. Приглашать для участия в работе комиссии должностных лиц и работников структурных подразделений мэрии города Новосибирска, должностных лиц и специалистов территориальных органов федеральных органов исполнительной власти, органов исполнительной власти Новосибирской области, депутатов Совета депутатов города Новосибирска, представителей организаций и общественных объединений, расположенных на территории города Новосибирска.

3.4. Вносить в установленном порядке в антитеррористическую комиссию Новосибирской области предложения по вопросам противодействия терроризму.

4. Порядок деятельности комиссии

4.1. Комиссия осуществляет свою деятельность в соответствии с регламентом и планом работы, принимаемыми на заседании комиссии и утверждаемыми ее председателем.

4.2. Заседания комиссии проводятся на основании плана работы не реже одного раза в квартал.

4.3. По решению председателя комиссии могут проводиться внеочередные заседания комиссии в случае необходимости безотлагательного рассмотрения вопросов.

4.4. Подготовку материалов к заседанию комиссии осуществляют члены комиссии по поручению председателя и заместителей председателя комиссии. Материалы представляются в комиссию не позднее чем за пять рабочих дней до даты проведения заседания.

4.5. Заседание комиссии считается правомочным, если на нем присутствуют более половины членов комиссии.

4.6. В отсутствие председателя комиссии его обязанности исполняет первый заместитель.

4.7. Члены комиссии обладают равными правами при обсуждении рассматриваемых на заседании вопросов.

4.8. Решения комиссии принимаются простым большинством голосов присутствующих на заседании членов комиссии путем открытого голосования. При равенстве голосов решающим является голос председательствующего.

4.9. Решение комиссии оформляется протоколом, который подписывает председательствующий и секретарь комиссии.

4.10. Комиссия информирует антитеррористическую комиссию Новосибирской области о своей деятельности в порядке, определяемом антитеррористической комиссией Новосибирской области.

4.11. Председатель комиссии:
осуществляет руководство деятельностью комиссии;
обеспечивает исполнение решений комиссии;
принимает решение о проведении внеплановых заседаний комиссии при возникновении необходимости безотлагательного рассмотрения вопросов;
распределяет обязанности между заместителями председателя комиссии и ее членами;
утверждает состав рабочих органов комиссии.

4.12. Заместители председателя комиссии обеспечивают исполнение принятых решений, проводят плановые и внеплановые заседания по поручению председателя комиссии, осуществляют руководство деятельностью комиссии с учетом возложенных на них обязанностей.

4.13. Организационное и материально-техническое обеспечение деятельности комиссии возлагается на:

департамент по чрезвычайным ситуациям и мобилизационной работе мэрии города Новосибирска;

управление по организационному обеспечению деятельности мэра города Новосибирска.

СОСТАВ
антитеррористической комиссии города Новосибирска

- Локоть Анатолий Евгеньевич - мэр города Новосибирска, председатель;
- Ксензов Андрей Евгеньевич - первый заместитель мэра города Новосибирска, первый заместитель председателя;
- Уланов Александр Анатольевич - помощник начальника Управления Федеральной службы безопасности по Новосибирской области – руководитель аппарата оперативного штаба в Новосибирской области, заместитель председателя (по согласованию);
- Шадринцев Андрей Степанович - начальник Управления МВД России по городу Новосибирску, заместитель председателя (по согласованию);
- Лузянин Юрий Владимирович - заместитель начальника департамента по чрезвычайным ситуациям и мобилизационной работе мэрии города Новосибирска, заместитель председателя;
- Ирбин Александр Владимирович - консультант департамента по чрезвычайным ситуациям и мобилизационной работе мэрии города Новосибирска, секретарь.
- Члены комиссии:
- Ахметгареев Рамиль Миргазянович - заместитель начальника Главного управления образования мэрии города Новосибирска;
- Болаболова Татьяна Александровна - исполняющая обязанности заместителя начальника департамента промышленности, инноваций и предпринимательства мэрии города Новосибирска – начальника управления потребительского рынка мэрии города Новосибирска;
- Васильев Алексей Владимирович - глава администрации Первомайского района города Новосибирска;
- Гончаров Андрей Александрович - глава администрации Кировского района города Новосибирска;
- Зарубин Юрий Федорович - заместитель председателя Совета депутатов города Новосибирска;
- Кудрявцев Сергей Александрович - начальник управления по организационному обеспечению деятельности мэра города Новосибирска;

- Лаврентьев Александр Васильевич - начальник управления пассажирских перевозок мэрии города Новосибирска;
- Ларичев Сергей Иванович - заместитель начальника Главного управления МЧС России по Новосибирской области – начальник управления надзорной деятельности Главного управления МЧС России по Новосибирской области (по согласованию);
- Молокоедов Александр Викторович - начальник отдела надзора по гигиене труда, коммунальной гигиене Управления федеральной службы по надзору в сфере защиты прав потребителя и благополучия человека по Новосибирской области (по согласованию);
- Пахомов Евгений Александрович - директор Государственного казенного учреждения здравоохранения Новосибирской области «Территориальный центр медицины катастроф Новосибирской области» (по согласованию);
- Полищук Александр Иванович - глава администрации Дзержинского района города Новосибирска;
- Потапов Анатолий Дмитриевич - председатель комитета мэрии города Новосибирска по взаимодействию с административными органами;
- Сафиуллин Данияр Эльгизарович - начальник департамента по чрезвычайным ситуациям и мобилизационной работе мэрии города Новосибирска;
- Столяров Михаил Николаевич - начальник департамента информационной политики мэрии города Новосибирска;
- Чумаков Алексей Сергеевич - военный комендант Новосибирского гарнизона (по согласованию);
- Шатула Герман Николаевич - глава администрации Калининского района города Новосибирска;
- Шварцкопф Валерий Александрович - глава администрации Советского района города Новосибирска.
-

МЭРИЯ ГОРОДА НОВОСИБИРСКА

ПОСТАНОВЛЕНИЕ

От 04.07.2014

№ 5688

О внесении изменений в Порядок назначения и выплаты ежеквартального пособия на ребенка малоимущим семьям с одним родителем, утвержденный постановлением мэрии города Новосибирска от 05.02.2014 № 896

В целях приведения муниципального правового акта города Новосибирска в соответствие с действующим законодательством ПОСТАНОВЛЯЮ:

1. Внести в Порядок назначения и выплаты ежеквартального пособия на ребенка малоимущим семьям с одним родителем, утвержденный постановлением мэрии города Новосибирска от 05.02.2014 № 896 «Об утверждении Порядка назначения и выплаты ежеквартального пособия на ребенка малоимущим семьям с одним родителем», следующие изменения:

1.1. В подпункте 1.2 слова «и имеющему регистрацию по месту жительства или месту пребывания» исключить.

1.2. В подпункте 2.1:

1.2.1. Абзац пятый изложить в следующей редакции:

«документы, подтверждающие регистрацию заявителя и членов его семьи по месту жительства (месту пребывания) в городе Новосибирске, или документы, выданные (оформленные) судом в ходе гражданского судопроизводства, в том числе решения, определения и постановления судов общей юрисдикции, подтверждающие факт проживания на территории города Новосибирска;».

1.2.2. Абзац восьмой изложить в следующей редакции:

«документы о доходах заявителя за три месяца, предшествующих месяцу подачи заявления.».

1.3. Подпункт 2.4 изложить в следующей редакции:

«2.4. Заявитель представляет в МБУ «КЦСОН» (по месту назначения пособия) документы, подтверждающие сведения о доходах семьи за последние три месяца года, в течение которого выплачивалось пособие.».

1.4. Подпункт 2.8 дополнить абзацами следующего содержания:

«лишение заявителя родительских прав или ограничение его в родительских правах;

нахождение ребенка на полном государственном обеспечении.».

1.5. Подпункт 3.1 изложить в следующей редакции:

«3.1. Выплата пособия осуществляется путем перечисления денежных средств на номер счета в кредитной организации, указанный заявителем, в течение 22 рабочих дней со дня поступления заявления и документов.».

1.6. Подпункт 3.2 изложить в следующей редакции:

«3.2. Выплата пособия осуществляется ежеквартально, начиная с квартала, в котором подано заявление.»

1.7. Подпункт 3.3 дополнить абзацами следующего содержания:

«смерти заявителя, признания заявителя умершим (безвестно отсутствующим) по решению суда.

Выплата пособия прекращается с 1-го числа первого месяца квартала, следующего за кварталом, в котором наступили обстоятельства, указанные в настоящем подпункте.»

2. Департаменту информационной политики мэрии города Новосибирска обеспечить опубликование постановления в установленном порядке.

3. Контроль за исполнением постановления возложить на начальника департамента по социальной политике мэрии города Новосибирска.

Исполняющий обязанности
мэра города Новосибирска

В. А. Игнатов

МЭРИЯ ГОРОДА НОВОСИБИРСКА

ПОСТАНОВЛЕНИЕ

От 04.07.2014

№ 5777

Об утверждении административного регламента предоставления муниципальной услуги по подготовке и выдаче разрешения на снос, замену, пересадку, обрезку зеленых насаждений

В целях обеспечения доступности и качества предоставления муниципальных услуг, в соответствии с Федеральным законом от 27.07.2010 № 210-ФЗ «Об организации предоставления государственных и муниципальных услуг», постановлением мэрии города Новосибирска от 30.01.2012 № 613 «Об утверждении Порядка разработки и утверждения административных регламентов предоставления муниципальных услуг» ПОСТАНОВЛЯЮ:

1. Утвердить административный регламент предоставления муниципальной услуги по подготовке и выдаче разрешения на снос, замену, пересадку, обрезку зеленых насаждений (приложение).

2. Департаменту транспорта и дорожно-благоустроительного комплекса мэрии города Новосибирска разместить административный регламент предоставления муниципальной услуги по подготовке и выдаче разрешения на снос, замену, пересадку, обрезку зеленых насаждений на официальном сайте города Новосибирска.

3. Признать утратившим силу постановление мэрии города Новосибирска от 12.11.2012 № 11469 «Об утверждении административного регламента предоставления муниципальной услуги по подготовке и выдаче разрешения на снос, замену, пересадку, обрезку зеленых насаждений».

4. Департаменту информационной политики мэрии города Новосибирска обеспечить опубликование постановления в установленном порядке.

5. Контроль за исполнением постановления возложить на начальника департамента транспорта и дорожно-благоустроительного комплекса мэрии города Новосибирска.

Исполняющий обязанности
мэра города Новосибирска

В. А. Игнатов

АДМИНИСТРАТИВНЫЙ РЕГЛАМЕНТ
предоставления муниципальной услуги по подготовке и выдаче разрешения
на снос, замену, пересадку, обрезку зеленых насаждений

1. Общие положения

1.1. Административный регламент предоставления муниципальной услуги по подготовке и выдаче разрешения на снос, замену, пересадку, обрезку зеленых насаждений (далее – административный регламент) разработан в соответствии с Федеральным законом от 27.07.2010 № 210-ФЗ «Об организации предоставления государственных и муниципальных услуг», постановлением мэрии города Новосибирска от 30.01.2012 № 613 «Об утверждении Порядка разработки и утверждения административных регламентов предоставления муниципальных услуг».

1.2. Административный регламент устанавливает порядок и стандарт предоставления муниципальной услуги по подготовке и выдаче разрешения на снос, замену, пересадку, обрезку зеленых насаждений (далее – муниципальная услуга), в том числе в электронной форме с использованием федеральной государственной информационной системы «Единый портал государственных и муниципальных услуг (функций)» (далее – Единый портал государственных и муниципальных услуг) и информационно-телекоммуникационной сети Интернет с соблюдением норм законодательства Российской Федерации о защите персональных данных, а также состав, последовательность и сроки выполнения административных процедур, требования к порядку их выполнения, порядок и формы контроля за исполнением административного регламента, досудебный (внесудебный) порядок обжалования заявителем решений и действий (бездействия) мэрии города Новосибирска (далее – мэрия), предоставляющей муниципальную услугу, должностного лица мэрии либо муниципального служащего при предоставлении муниципальной услуги.

1.3. Муниципальная услуга предоставляется физическим и юридическим лицам, имеющим намерение произвести мероприятия по сносу, замене, пересадке, обрезке деревьев, цветников и газонов на земельных участках, находящихся в муниципальной собственности города Новосибирска или государственная собственность на которые не разграничена, озелененных территориях общего пользования, а также снос деревьев на земельных участках, находящихся в их собственности (далее – заявитель).

2. Стандарт предоставления муниципальной услуги

2.1. Наименование муниципальной услуги: подготовка и выдача разрешения на снос, замену, пересадку, обрезку зеленых насаждений.

2.2. Муниципальная услуга предоставляется мэрией.

Процедура предоставления муниципальной услуги осуществляется структурным подразделением департамента транспорта и дорожно-благоустроительного комплекса мэрии (далее – департамент) – Главным управлением благоустройства и озеленения мэрии (далее – управление), администрациями районов (округа по районам) города Новосибирска (далее – администрация).

Прием заявления и документов осуществляется также государственным автономным учреждением Новосибирской области «Многофункциональный центр организации предоставления государственных и муниципальных услуг Новосибирской области» (далее – ГАУ «МФЦ»).

2.3. Информация о месте нахождения, графике работы, номерах справочных телефонов, адресах электронной почты, сайтов управления, администраций и ГАУ «МФЦ» приводится в приложении 1, размещается на информационных стендах администраций и управления, официальном сайте города Новосибирска (<http://novosibirsk.ru/>, <http://новосибирск.рф/>), Едином портале государственных и муниципальных услуг (www.gosuslugi.ru).

2.4. Результатом предоставления муниципальной услуги является выдача разрешения на снос, замену, пересадку, обрезку зеленых насаждений (далее – разрешение) (приложение 2).

В предоставлении муниципальной услуги отказывается по основаниям, указанным в подпункте 2.12. Отказ в предоставлении муниципальной услуги оформляется уведомлением об отказе в выдаче разрешения на снос, замену, пересадку, обрезку зеленых насаждений (далее – уведомление об отказе) с обоснованием причин отказа (приложение 3).

2.5. Срок предоставления муниципальной услуги составляет 30 дней.

2.6. Предоставление муниципальной услуги осуществляется в соответствии с: Федеральным законом от 06.10.2003 № 131-ФЗ «Об общих принципах организации местного самоуправления в Российской Федерации» («Российская газета», 2003, № 202);

Федеральным законом от 27.07.2006 № 152-ФЗ «О персональных данных» («Российская газета», 2006, № 165);

постановлением Правительства Российской Федерации от 08.09.2010 № 697 «О единой системе межведомственного электронного взаимодействия» (Собрание законодательства Российской Федерации, 2010, № 38);

постановлением Правительства Российской Федерации от 07.07.2011 № 553 «О порядке оформления и представления заявлений и иных документов, необходимых для предоставления государственных и (или) муниципальных услуг, в форме электронных документов» (Собрание законодательства Российской Федерации, 2011, № 29);

распоряжением Правительства Новосибирской области от 30.09.2011 № 458-рп «Об утверждении Порядка направления запроса и подготовки ответа на запрос документов и информации, необходимых для предоставления государственных и муниципальных услуг, получаемых в рамках информационного взаимодействия исполнительными органами государственной власти Новосибирской области, органами местного самоуправления, территориальными государственными внебюджетными фондами и подведомственными этим органам организациями, участвующими в предоставлении государственных и муниципальных услуг» (документ не опубликован);

СНиП 2.07.01-89* «Градостроительство. Планировка и застройка городских и сельских поселений» (утвержден постановлением Государственного строительного комитета СССР, 1989 № 78) (М.: Госстрой России, ГУП ЦПП, 94);

приказом Госстроя России от 15.12.99 № 153 «Об утверждении Правил создания, охраны и содержания зеленых насаждений в городах Российской Федерации» («Нормирование в строительстве и ЖКХ», 2000, № 1);

решением городского Совета Новосибирска от 22.02.2006 № 207 «О территориальных органах мэрии города Новосибирска» («Вечерний Новосибирск», 2006, № 44);

решением Совета депутатов города Новосибирска от 27.06.2012 № 640 «О Правилах благоустройства города Новосибирска» («Бюллетень органов местного самоуправления города Новосибирска», 06.07.2012, № 48);

решением Совета депутатов города Новосибирска от 22.02.2012 № 539 «О Правилах создания, охраны и содержания зеленых насаждений в городе Новосибирске» («Бюллетень органов местного самоуправления города Новосибирска», 02.03.2012, № 15);

решением Совета депутатов города Новосибирска от 24.05.2011 № 391 «О перечне услуг, которые являются необходимыми и обязательными для предоставления муниципальных услуг мэрией города Новосибирска и предоставляются организациями, участвующими в предоставлении муниципальных услуг» («Бюллетень органов местного самоуправления города Новосибирска», 2011, № 40);

постановлением мэрии города Новосибирска от 28.06.2012 № 6290 «Об утверждении Положения о Главном управлении благоустройства и озеленения мэрии города Новосибирска» (документ не опубликован);

постановлением мэрии города Новосибирска от 14.09.2012 № 9486 «Об утверждении Методики исчисления суммы восстановительной стоимости зеленых насаждений на территории города Новосибирска» («Бюллетень органов местного самоуправления города Новосибирска», 21.09.2012, № 71);

постановлением мэрии города Новосибирска от 16.11.2012 № 11682 «Об утверждении Положения об особенностях подачи и рассмотрения жалоб на решения и действия (бездействие) мэрии города Новосибирска, предоставляющей муниципальную услугу, должностного лица мэрии города Новосибирска либо муниципального служащего» («Бюллетень органов местного самоуправления города Новосибирска», 2012, № 88).

2.7. Документы, необходимые для предоставления муниципальной услуги, подаются в письменной форме:

на бумажном носителе непосредственно в администрацию либо почтовым отправлением по месту нахождения администрации;

через ГАУ «МФЦ»;

в электронной форме через Единый портал государственных и муниципальных услуг.

При предоставлении заявления и документов через Единый портал государственных и муниципальных услуг заявление и документы, необходимые для предоставления муниципальной услуги в соответствии с законодательными или иными нормативными правовыми актами, которые должен представить заявитель, представляются в форме электронных документов, подписанных электронной подписью.

Получение муниципальной услуги возможно с использованием универсальной электронной карты в случае наличия ее у заявителя.

2.8. Перечень документов, необходимых для предоставления муниципальной услуги:

2.8.1. Для предоставления муниципальной услуги заявитель представляет в ГАУ «МФЦ» или администрацию по месту сноса, замены, пересадки, обрезки зеленых насаждений заявление, в котором указываются:

фамилия, имя, отчество, адрес места проживания заявителя (в случае если заявителем является физическое лицо);

полное и сокращенное (в случае если имеется) наименование и организационно-правовая форма юридического лица, адрес его места нахождения (в случае если заявителем является юридическое лицо);

адрес места нахождения земельного участка (озелененной территории), в границах которого планируется снос, замена, пересадка, обрезка зеленых насаждений;

информация о намерении снести, заменить, пересадить, обрезать зеленые насаждения с указанием мест их размещения, количественных и качественных характеристик, целей сноса, замены, пересадки, обрезки, а также перечня зеленых насаждений, планируемых к созданию (в случае реконструкции зеленых насаждений).

2.8.2. С заявлением представляются следующие документы:

документ, удостоверяющий личность заявителя (в случае если заявителем является физическое лицо);

документы, удостоверяющие личность и подтверждающие полномочия представителя заявителя (в случае, если с заявлением обращается представитель заявителя);

правоустанавливающие документы на указанный заявителем земельный участок (в случае, если заявитель является правообладателем, в отношении земельного участка осуществлен государственный кадастровый учет и права на земельный участок не зарегистрированы в Едином реестре прав на недвижимое имущество и сделок с ним);

документы, подтверждающие статус ответственного лица (в случае если заявитель не является правообладателем);

свидетельства о государственной регистрации актов гражданского состояния (в случае изменения фамилии, имени, отчества, места и даты рождения заявителя – физического лица);

документ, подтверждающий согласие собственников указанного заявителем земельного участка на снос, замену, пересадку, обрезку зеленых насаждений (в случае, если заявителем является ответственное лицо, не обладающее правом собственности на указанный им земельный участок);

схема размещения зеленых насаждений, планируемых к сносу, замене, пересадке, обрезке, в границах земельного участка (озелененной территории) с привязкой к существующим зданиям, строениям, сооружениям.

В случае если для предоставления муниципальной услуги необходима обработка персональных данных лица, не являющегося заявителем, и если в соответствии с Федеральным законом от 27.07.2006 № 152-ФЗ «О персональных данных» обработка таких персональных данных может осуществляться с согласия указанного лица, при обращении за получением муниципальной услуги заявитель дополнительно представляет документы, подтверждающие получение согласия указанного лица или его законного представителя на обработку персональных данных указанного лица. Документы, подтверждающие получение согласия, могут быть представлены в том числе в форме электронного документа. Действие данного абзаца не распространяется на лиц, признанных безвестно отсутствующими, и на разыскиваемых лиц, место нахождения которых не установлено уполномоченным федеральным органом исполнительной власти.

2.8.3. В рамках межведомственного информационного взаимодействия, осуществляемого в порядке и сроки, установленные законодательством Российской Федерации и Новосибирской области, муниципальными правовыми актами города Новосибирска, запрашиваются следующие документы:

выписка из Единого государственного реестра юридических лиц (в случае если заявителем является юридическое лицо) – в Управлении Федеральной налоговой службы по Новосибирской области;

выписка из Единого государственного реестра прав на недвижимое имущество и сделок с ним на указанный заявителем земельный участок – в Управлении Федеральной службы государственной регистрации, кадастра и картографии по Новосибирской области.

Заявитель вправе представить документы, указанные в данном подпункте, по собственной инициативе.

2.8.4. Документы, указанные в абзаце седьмом подпункта 2.8.2, заявитель получает в соответствии с перечнем услуг, которые являются необходимыми и обязательными для предоставления муниципальных услуг мэрией и предоставляются организациями, участвующими в предоставлении муниципальных услуг: получение согласия собственника, иного владельца, пользователя объекта недвижимого имущества.

2.9. Не допускается требовать от заявителя документы, не предусмотренные подпунктами 2.8.1, 2.8.2.

- 2.10. Основания для отказа в принятии заявления и документов отсутствуют.
- 2.11. Основания для приостановления предоставления муниципальной услуги отсутствуют.
- 2.12. Перечень оснований для отказа в предоставлении муниципальной услуги:
- 2.12.1. Несоответствие заявления и (или) представленных документов требованиям, предусмотренным подпунктами 2.8.1, 2.8.2.
- 2.12.2. Представление документов, содержащих недостоверные сведения.
- 2.12.3. Несоответствие планируемых сноса, замены, пересадки, обрезки зеленых насаждений требованиям нормативных правовых актов Российской Федерации, Новосибирской области, муниципальных правовых актов города Новосибирска.
- 2.12.4. Невозможность обследования земельного участка (озелененной территории) с целью составления акта оценки зеленых насаждений в связи с отсутствием доступа на земельный участок (озелененную территорию).
- 2.12.5. Неуплата заявителем суммы восстановительной стоимости зеленых насаждений, в том числе уклонение от получения документа о необходимости внесения ее в бюджет города Новосибирска, за исключением следующих случаев:
- 2.12.5.1. Замены, пересадки зеленых насаждений, которые по своему назначению включают в себя мероприятия по созданию зеленых насаждений взамен заменяемых и не предполагают причинение вреда пересаживаемым зеленым насаждениям.
- 2.12.5.2. Сноса и (или) обрезки зеленых насаждений в целях:
- реконструкции зеленых насаждений;
 - соблюдения норм освещенности жилых и нежилых помещений;
 - обеспечения нормативной видимости технических средств организации дорожного движения, безопасности движения транспорта и пешеходов;
 - удаления больных, сухостойных и аварийных деревьев, представляющих угрозу жизни и здоровью людей и сохранности имущества;
 - санитарной обрезки крон деревьев, стрижки «живой» изгороди, цветников, газонов, скашивания травяного покрова;
 - предупреждения и ликвидации последствий аварий, катастроф, стихийных бедствий и иных чрезвычайных ситуаций природного и техногенного характера;
 - прекращения (предотвращения) разрушения корневой системой деревьев фундаментов зданий, строений, сооружений, асфальтовых покрытий тротуаров и проезжей части автомобильных дорог;
 - устранения нарушений нормативных правовых актов Российской Федерации, Новосибирской области, муниципальных правовых актов города Новосибирска, содержащих требования к местам размещения (произрастания) зеленых насаждений, их количественным и качественным характеристикам.
- 2.13. Срок действия разрешения составляет один год.
- 2.14. Муниципальная услуга предоставляется бесплатно.
- Работы по сносу, замене, пересадке, обрезке зеленых насаждений выполняются заявителем за счет собственных средств.
- 2.15. Максимальный срок ожидания в очереди при подаче документов, необходи-

мых для оказания муниципальной услуги, и при получении результата предоставления муниципальной услуги составляет 15 минут.

2.16. Для получения информации по вопросам предоставления муниципальной услуги, в том числе о ходе предоставления муниципальной услуги, заявитель по своему усмотрению может обратиться:

в устной форме лично в часы приема в администрацию, управление, ГАУ «МФЦ» или по телефону в соответствии с режимом работы администрации, управления, ГАУ «МФЦ»;

в письменной форме лично или почтовым отправлением в адрес администрации или управления;

в электронной форме с использованием информационно-телекоммуникационной сети Интернет, в том числе через Единый портал государственных и муниципальных услуг.

При устном обращении (лично или по телефону) заявителя за информацией по вопросам предоставления муниципальной услуги, в том числе о ходе предоставления муниципальной услуги, специалист администрации, управления, ГАУ «МФЦ» (лично или по телефону) осуществляет устное информирование обратившегося за информацией заявителя.

При устном обращении заявителя лично содержание устного обращения заносится в карточку личного приема заявителя. В случае если изложенные в устном обращении факты и обстоятельства являются очевидными и не требуют дополнительной проверки, ответ на обращение с согласия заявителя может быть дан устно в ходе личного приема, о чем делается запись в карточке личного приема заявителя.

При ответах на телефонные звонки и обращения заявителей лично в часы приема специалист администрации, управления, ГАУ «МФЦ», осуществляющий устное информирование, подробно и в вежливой форме информирует обратившихся по интересующим их вопросам.

Ответ на телефонный звонок должен содержать информацию о фамилии, имени, отчестве и должности сотрудника, принявшего телефонный звонок.

Время ожидания в очереди при личном обращении за информацией заявителя не должно превышать 15 минут.

Если для подготовки ответа на устное обращение требуется более 15 минут, специалист администрации, управления, ГАУ «МФЦ», осуществляющий устное информирование, предлагает заявителю назначить другое удобное для него время для устного информирования либо направить заявителю письменный ответ посредством почтового отправления либо в электронной форме.

Письменное информирование заявителя осуществляется при получении от него лично, посредством почтового отправления или в электронной форме письменного обращения о предоставлении информации по вопросам предоставления муниципальной услуги, в том числе о ходе предоставления муниципальной услуги. Обращение регистрируется в день поступления в администрацию или в управление.

Письменный ответ подписывается главой администрации либо начальником управления, содержит фамилию и номер телефона исполнителя и выдается заявителю.

лю лично или направляется по почтовому адресу, указанному в обращении, либо по адресу электронной почты, указанному в обращении, либо через Единый портал государственных и муниципальных услуг.

Ответ на обращение направляется заявителю в течение 25 дней со дня регистрации обращения в администрации или в управлении.

2.17. Здание, в котором предоставляется муниципальная услуга, оборудуется системами пожарной сигнализации, средствами пожаротушения, предусматриваются пути эвакуации, места общего пользования (туалеты, гардероб).

На территории, прилегающей к зданию, оборудуются парковочные места для стоянки легкового автотранспорта, в том числе не менее десяти процентов мест (но не менее одного места) для парковки специальных автотранспортных средств инвалидов.

Доступ заявителей к парковочным местам является бесплатным.

Вход в здание оформляется табличкой, информирующей о наименовании органа (организации), предоставляющего муниципальную услугу.

Вход в здание оборудуется устройством для маломобильных групп граждан.

Помещения для приема заявителей оборудуются пандусами, лифтами, санитарно-техническими помещениями (доступными для инвалидов), расширенными проходами, позволяющими обеспечить беспрепятственный доступ заявителей, включая заявителей, использующих кресла-коляски и собак-проводников.

Места ожидания в очереди оборудуются стульями, кресельными секциями.

Места для информирования, предназначенные для ознакомления заявителей с информационными материалами, оборудуются информационным стендом.

Информационный стенд располагается в доступном месте и содержит следующую информацию:

- о порядке предоставления муниципальной услуги (в текстовом виде и в виде блок-схемы, наглядно отображающей алгоритм прохождения административной процедуры);

- текст административного регламента с приложениями;

- сведения о месте нахождения администрации или управления, графике работы, номерах справочных телефонов, адресах официального сайта города Новосибирска и электронной почты администрации или управления, где заинтересованные лица могут получить информацию, необходимую для предоставления муниципальной услуги;

- график работы, номер кабинета, в котором предоставляется муниципальная услуга, фамилию, имя, отчество специалиста, ответственного за предоставление муниципальной услуги;

- выдержки из нормативных правовых актов по наиболее часто задаваемым вопросам.

2.18. Показателями доступности муниципальной услуги являются:

- возможность получения заявителем полной и достоверной информации о порядке предоставления муниципальной услуги, в том числе в электронной форме;

- транспортная доступность мест предоставления муниципальной услуги;

обеспечение беспрепятственного доступа к местам предоставления муниципальной услуги для маломобильных групп граждан (входы в помещения оборудуются пандусами, расширенными проходами, позволяющими обеспечить беспрепятственный доступ маломобильных групп граждан, включая инвалидов, использующих кресла-коляски и собак-проводников);

наличие бесплатной парковки автотранспортных средств, в том числе парковки для специальных транспортных средств инвалидов;

предоставление бесплатно муниципальной услуги и информации о ней.

2.19. Показателями качества муниципальной услуги являются:

исполнение обращения в установленные сроки;

соблюдение порядка выполнения административных процедур.

3. Административные процедуры предоставления муниципальной услуги

Блок-схема последовательности административных процедур при предоставлении муниципальной услуги приводится в приложении 4.

3.1. Прием заявления и документов на получение муниципальной услуги

3.1.1. Основанием для начала административной процедуры по приему заявления и документов на получение муниципальной услуги является обращение заявителя (его представителя) в письменной форме с заявлением и документами в соответствии с подпунктами 2.7, 2.8.

3.1.2. Специалист администрации или специалист ГАУ «МФЦ», ответственный за прием заявления и документов, при приеме заявления и документов:

устанавливает предмет обращения, личность заявителя, полномочия представителя заявителя;

осуществляет регистрацию поступившего заявления и документов в электронной базе данных;

оформляет и выдает заявителю расписку о приеме заявления и документов – при личном обращении.

Специалист ГАУ «МФЦ», ответственный за прием документов, заполняет и заверяет электронную заявку с отсканированным заявлением и документами электронной подписью и направляет ее через автоматизированную информационную систему «Центр приема государственных услуг» в администрацию по месту сноса, замены, пересадки, обрезки зеленых насаждений.

3.1.3. Документы, поступившие почтовым отправлением или через Единый портал государственных и муниципальных услуг, регистрируются в день их поступления в администрацию.

При получении заявления в форме электронного документа при обращении заявителя через Единый портал государственных и муниципальных услуг специа-

лист по приему заявления в день получения направляет заявителю уведомление в электронной форме, подтверждающее получение и регистрацию заявления и документов.

3.1.4. Результатом выполнения административной процедуры по приему заявления и документов на получение муниципальной услуги является прием заявления и документов на получение муниципальной услуги.

3.1.5. Срок выполнения административной процедуры по приему заявления и документов на получение муниципальной услуги составляет один день.

3.2. Рассмотрение заявления и документов на получение муниципальной услуги, подготовка предварительного заключения о возможности выдачи разрешения

3.2.1. Основанием для начала административной процедуры по рассмотрению заявления и документов на получение муниципальной услуги, подготовке предварительного заключения о возможности выдачи разрешения является прием заявления и документов на предоставление муниципальной услуги.

3.2.2. Специалист администрации, ответственный за рассмотрение заявления и документов (далее – специалист администрации):

3.2.2.1. В течение трех дней со дня регистрации документов формирует и направляет в рамках межведомственного информационного взаимодействия запросы в соответствующие органы (организации) о предоставлении документов (сведений), указанных в подпункте 2.8.3, если документы не представлены заявителем по собственной инициативе.

При направлении запроса по каналам межведомственного электронного взаимодействия запрос подписывается электронной подписью уполномоченного должностного лица.

Результатом выполнения межведомственного информационного взаимодействия является получение документов (сведений), необходимых для предоставления муниципальной услуги.

3.2.2.2. В течение пяти дней со дня регистрации документов организует и проводит с участием заявителя (его представителя) обследование указанного им земельного участка (озелененной территории).

По результатам обследования специалист администрации составляет акт обследования земельного участка (озелененной территории) (приложение 5) и акт оценки зеленых насаждений (приложение 6), которые отражают:

достоверность (недостоверность) информации, содержащейся в схеме размещения зеленых насаждений, планируемых к сносу, замене, пересадке, обрезке в границах земельного участка (озелененной территории);

сумму восстановительной стоимости зеленых насаждений, подлежащих сносу и (или) обрезке, рассчитанную в соответствии с постановлением мэрии города Новосибирска от 14.09.2012 № 9486 «Об утверждении Методики исчисления суммы восстановительной стоимости зеленых насаждений на территории города

Новосибирска», за исключением случаев, предусмотренных подпунктами 2.12.5.1, 2.12.5.2.

Вышеуказанные акты подписываются специалистом администрации и заявителем (его представителем) в день обследования земельного участка (озелененной территории).

3.2.3. Специалист администрации:

в течение двух дней со дня обследования земельного участка (озелененной территории) осуществляет подготовку предварительного заключения о возможности выдачи разрешения (приложение 7), которое подписывается заместителем главы администрации и специалистом администрации.

в течение трех дней со дня обследования земельного участка (озелененной территории) формирует пакет документов (предварительное заключение о возможности выдачи разрешения, акт обследования земельного участка (озелененной территории), акт оценки зеленых насаждений, заявление и документы в соответствии с подпунктом 2.8) и передает в управление.

3.2.4. Заместитель главы администрации в день представления осуществляет подписание предварительного заключения о возможности выдачи разрешения.

3.2.5. Результатом выполнения административной процедуры по рассмотрению заявления и документов на получение муниципальной услуги, подготовке предварительного заключения о возможности выдачи разрешения является подготовка предварительного заключения о возможности выдачи разрешения и передача пакета документов в управление.

3.2.6. Срок выполнения административной процедуры по рассмотрению заявления и документов на получение муниципальной услуги, подготовке предварительного заключения о возможности выдачи разрешения составляет четырнадцать дней.

3.3. Выдача разрешения или уведомления об отказе

3.3.1. Основанием для начала административной процедуры по выдаче разрешения или уведомления об отказе является получение пакета документов специалистом управления, ответственным за прием документов.

3.3.2. Специалист управления, ответственный за прием документов, в день поступления пакета документов от администрации регистрирует и передает их специалисту управления, ответственному за выдачу разрешения (далее – специалист управления).

3.3.3. Специалист управления в течение пяти дней со дня поступления пакета документов от администрации:

рассматривает акт оценки зеленых насаждений и содержащуюся в заявлении и документах информацию, а также вносит необходимые сведения, изменения и дополнения в реестр зеленых насаждений города Новосибирска;

при отсутствии оснований для отказа в выдаче разрешения, предусмотренных подпунктами 2.12.1 – 2.12.4, осуществляет подготовку документа о необходимос-

ти внесения в бюджет города Новосибирска суммы восстановительной стоимости зеленых насаждений и вручает его заявителю с приложением копии акта оценки зеленых насаждений, за исключением случаев, указанных в подпунктах 2.12.5.1, 2.12.5.2;

при отсутствии оснований для отказа в выдаче разрешения, предусмотренных подпунктом 2.12, осуществляет подготовку разрешения;

при наличии оснований для отказа в предоставлении муниципальной услуги, предусмотренных подпунктами 2.12.1 – 2.12.4, осуществляет подготовку уведомления об отказе.

3.3.4. Заявитель в течение пяти дней со дня вручения документа о необходимости внесения в бюджет города Новосибирска суммы восстановительной стоимости зеленых насаждений с приложением копии акта оценки зеленых насаждений вносит в бюджет города Новосибирска сумму восстановительной стоимости зеленых насаждений, подлежащих сносу и (или) обрезке.

3.3.5. В случае невнесения заявителем в бюджет города Новосибирска суммы восстановительной стоимости зеленых насаждений по истечении пяти дней со дня вручения заявителю документа о необходимости внесения в бюджет города Новосибирска суммы восстановительной стоимости зеленых насаждений специалист управления:

в течение двух дней осуществляет подготовку уведомления об отказе по основанию, предусмотренному подпунктом 2.12.5, и представляет на подпись начальнику управления;

в течение трех дней со дня подписания выдает уведомление об отказе заявителю лично либо направляет почтовым отправлением по адресу, указанному в заявлении.

3.3.6. Начальник управления в течение трех дней со дня представления осуществляет подписание разрешения либо уведомления об отказе.

3.3.7. В течение трех дней со дня внесения заявителем в бюджет города Новосибирска суммы восстановительной стоимости зеленых насаждений специалист управления осуществляет выдачу разрешения. В случае неявки заявителя специалист управления направляет разрешение заявителю почтовым отправлением по адресу, указанному в заявлении.

3.3.8. Результатом выполнения административной процедуры по выдаче разрешения или уведомления об отказе является выдача заявителю разрешения либо уведомления об отказе.

3.3.9. Срок исполнения административной процедуры по выдаче разрешения или уведомления об отказе составляет пятнадцать дней.

4. Формы контроля за исполнением административного регламента

4.1. Контроль за предоставлением муниципальной услуги осуществляется в форме текущего контроля за соблюдением и исполнением специалистами администраций и управления последовательности административных действий, определен-

ных административными процедурами по предоставлению муниципальной услуги, плановых и внеплановых проверок полноты и качества предоставления муниципальной услуги.

4.2. Текущий контроль за соблюдением и исполнением специалистами администраций и управления последовательности административных действий, определенных административными процедурами по предоставлению муниципальной услуги, и принятием в ходе предоставления муниципальной услуги решений осуществляется заместителями глав администраций и заместителем начальника управления.

4.3. Контроль за полнотой и качеством предоставления муниципальной услуги включает в себя проведение плановых и внеплановых проверок с целью выявления и установления нарушений прав заявителей, принятие мер для устранения соответствующих нарушений.

4.4. Для проведения проверки полноты и качества предоставления муниципальной услуги создается комиссия, состав которой утверждается приказом начальника департамента. Периодичность проведения проверок носит плановый характер (осуществляется на основании годовых планов работы) и внеплановый характер (по конкретному обращению).

Результаты проверки оформляются в виде акта проверки, в котором отмечаются выявленные недостатки и указываются предложения об их устранении.

Акт проверки подписывается всеми членами комиссии.

4.5. По результатам контроля, в случае выявления нарушений прав заявителей, виновные лица привлекаются к дисциплинарной ответственности в соответствии с законодательством Российской Федерации.

5. Досудебное (внесудебное) обжалование решений и действий (бездействия) мэрии, предоставляющей муниципальную услугу, должностного лица мэрии либо муниципального служащего

5.1. Заявитель имеет право обжаловать решения и действия (бездействие) мэрии, предоставляющей муниципальную услугу, должностных лиц мэрии либо муниципальных служащих, принятые (осуществляемые) в ходе предоставления муниципальной услуги, в досудебном (внесудебном) порядке.

5.2. Заявитель имеет право обратиться с жалобой, в том числе в следующих случаях:

нарушения срока регистрации заявления о предоставлении муниципальной услуги;

нарушения срока предоставления муниципальной услуги;

требования у заявителя документов, не предусмотренных нормативными правовыми актами Российской Федерации, Новосибирской области, муниципальными правовыми актами города Новосибирска для предоставления муниципальной услуги;

отказа в приеме заявления о предоставлении муниципальной услуги;

отказа в предоставлении муниципальной услуги, если основания отказа не предусмотрены нормативными правовыми актами Российской Федерации, Новосибирской области, муниципальными правовыми актами города Новосибирска для предоставления муниципальной услуги;

затребования с заявителя при предоставлении муниципальной услуги платы, не предусмотренной нормативными правовыми актами Российской Федерации, Новосибирской области, муниципальными правовыми актами города Новосибирска;

отказа мэрии, должностного лица мэрии в исправлении допущенных опечаток и ошибок в выданных в результате предоставления муниципальной услуги документах либо нарушения установленного срока таких исправлений.

5.3. Требования к порядку подачи жалобы:

жалоба на решение, принятое мэрией, направляется мэру города Новосибирска (далее – мэр), первому заместителю мэра;

жалоба на решение и действия (бездействие) начальника департамента или главы администрации направляется мэру, первому заместителю мэра;

жалоба на решение и действия (бездействие) начальника управления направляется начальнику департамента;

жалоба на действия (бездействие) муниципальных служащих управления направляется начальнику управления;

жалоба на действие (бездействие) муниципальных служащих администрации направляется главе администрации.

5.4. Жалоба подается заявителем в письменной форме на бумажном носителе, в том числе при личном приеме заявителя, или в электронной форме. Регистрация жалобы осуществляется в день ее поступления.

5.4.1. Жалоба в письменной форме на бумажном носителе может быть подана:

непосредственно в отдел корреспонденции – канцелярию управления организационной работы мэрии, организационно-контрольный отдел департамента, отдел контроля управления или организационно-контрольный отдел администрации;

почтовым отправлением по месту нахождения мэрии, департамента или управления, администрации;

через государственное автономное учреждение ГАУ «МФЦ»;

в ходе личного приема мэра, первого заместителя мэра, начальника департамента, начальника управления, главы администрации.

При подаче жалобы при личном приеме заявитель представляет документ, удостоверяющий его личность в соответствии с законодательством Российской Федерации.

При подаче жалобы через представителя представляется документ, подтверждающий полномочия представителя.

5.4.2. В электронной форме жалоба может быть подана заявителем посредством:

официального сайта города Новосибирска в информационно-телекоммуникационной сети Интернет;

Единого портала государственных и муниципальных услуг.

При подаче жалобы в электронной форме документ, подтверждающий полномочия представителя, может быть представлен в форме электронного документа, подписанного электронной подписью, вид которой предусмотрен законодательством Российской Федерации, при этом документ, удостоверяющий личность заявителя, не требуется.

5.5. Жалоба должна содержать:

наименование органа, предоставляющего муниципальную услугу, должностного лица органа, предоставляющего муниципальную услугу, либо муниципального служащего, решения и действия (бездействия) которых обжалуются;

фамилию, имя, отчество руководителя (наименование) заявителя, сведения о месте нахождения, а также номер (номера) контактного телефона, адрес (адреса) электронной почты (при наличии) и почтовый адрес, по которому должен быть направлен ответ заявителю;

сведения об обжалуемых решениях и действиях (бездействии) мэрии, должностного лица мэрии либо муниципального служащего;

доводы, на основании которых заявитель не согласен с решением и действием (бездействием) мэрии, должностного лица мэрии либо муниципального служащего. Заявителем могут быть представлены документы (при наличии), подтверждающие доводы заявителя, либо их копии.

5.6. Жалоба подлежит рассмотрению в течение 15 рабочих дней со дня ее регистрации, а в случае обжалования отказа мэрии, должностного лица мэрии в приеме документов у заявителя либо в исправлении допущенных опечаток и ошибок или в случае обжалования нарушения установленного срока таких исправлений – в течение пяти рабочих дней со дня ее регистрации.

В случае если жалоба подана заявителем в структурное подразделение мэрии, должностному лицу мэрии, в компетенцию которого не входит принятие решения по жалобе в соответствии с подпунктом 5.3, указанное структурное подразделение мэрии, должностное лицо мэрии в течение трех рабочих дней со дня ее регистрации направляет жалобу в уполномоченное на ее рассмотрение структурное подразделение мэрии, должностному лицу мэрии и в письменной форме информирует заявителя о перенаправлении жалобы.

Срок рассмотрения жалобы исчисляется со дня регистрации жалобы в уполномоченном на ее рассмотрение структурном подразделении мэрии, отделе по организационному обеспечению деятельности уполномоченного должностного лица мэрии.

5.7. По результатам рассмотрения жалобы должностное лицо мэрии, наделенное полномочиями по рассмотрению жалоб в соответствии с подпунктом 5.3, принимает одно из следующих решений:

удовлетворяет жалобу, в том числе в форме отмены принятого решения, исправления мэрией, предоставляющей муниципальную услугу, опечаток и ошибок в выданных в результате предоставления муниципальной услуги документах, возврата заявителю денежных средств, взимание которых не предусмотрено нормативными правовыми актами Российской Федерации, Новосибирской области, муниципаль-

ными правовыми актами города Новосибирска, а также в иных формах;
отказывает в удовлетворении жалобы.

5.8. Не позднее дня, следующего за днем принятия решения, указанного в подпункте 5.7, заявителю в письменной форме и, по желанию заявителя, в электронной форме направляется мотивированный ответ о результатах рассмотрения жалобы.

5.9. В письменном ответе по результатам рассмотрения жалобы указывается:
наименование структурного подразделения мэрии, предоставляющего муниципальную услугу, рассмотревшего жалобу, должность, фамилия, имя, отчество (при наличии) должностного лица мэрии, принявшего решение по жалобе;

номер, дата, место принятия решения, включая сведения о должностном лице, решение или действие (бездействие) которого обжалуется;

фамилия, имя, отчество (при наличии) или наименование заявителя;

основания для принятия решения по жалобе;

принятое по жалобе решение;

если жалоба признана обоснованной, - сроки устранения выявленных нарушений;

сведения о порядке обжалования принятого по жалобе решения.

5.10. Если текст жалобы в письменной форме не поддается прочтению, ответ на жалобу не дается, и она не подлежит направлению на рассмотрение в государственный орган, орган местного самоуправления или должностному лицу в соответствии с их компетенцией, о чем в течение семи дней со дня регистрации жалобы сообщается заявителю, направившему жалобу, если его фамилия (наименование) и почтовый адрес или адрес электронной почты поддаются прочтению.

Если в тексте жалобы содержатся нецензурные либо оскорбительные выражения, угрозы жизни, здоровью и имуществу должностного лица мэрии, а также членов его семьи, должностное лицо мэрии, наделенное полномочиями по рассмотрению жалоб в соответствии с подпунктом 5.3, вправе оставить жалобу без ответа по существу поставленных в ней вопросов и сообщить заявителю, направившему жалобу, о недопустимости злоупотребления правом.

Если в тексте жалобы содержится вопрос, на который заявителю многократно давались ответы в письменной форме по существу в связи с ранее направленными жалобами, и при этом в жалобе не приводятся новые доводы или обстоятельства, должностное лицо мэрии, наделенное полномочиями по рассмотрению жалоб в соответствии с подпунктом 5.3, вправе принять решение о безосновательности очередной жалобы и прекращении переписки с заявителем по данному вопросу при условии, что указанная жалоба и ранее направляемые жалобы направлялись в одно и то же структурное подразделение мэрии или одному и тому же должностному лицу мэрии. О данном решении уведомляется заявитель, направивший жалобу.

Если в тексте жалобы ставится вопрос об обжаловании судебного решения, жалоба возвращается заявителю в течение семи дней со дня ее регистрации с разъяснением порядка обжалования данного судебного решения.

Если в жалобе не указаны фамилия (наименование) заявителя, направившего жалобу, и почтовый адрес (адрес местонахождения), адрес электронной почты, по которому должен быть направлен ответ, ответ на жалобу не дается. Если в указанном обращении содержатся сведения о подготавливаемом, совершаемом или совершенном противоправном деянии, а также о лице, его подготавливающем, совершающем или совершившем, жалоба подлежит направлению в государственный орган в соответствии с его компетенцией.

5.11. Заявитель имеет право на получение информации и документов, необходимых для обоснования и рассмотрения жалобы.

5.12. Для получения информации о порядке подачи и рассмотрения жалобы заявитель по своему усмотрению вправе обратиться в устной форме или в письменной форме лично либо почтовым отправлением, либо в электронной форме, в том числе через Единый портал государственных и муниципальных услуг.

5.13. Решение, принятое по жалобе, может быть обжаловано в порядке, установленном законодательством Российской Федерации.

Приложение 1

к административному регламенту предоставления муниципальной услуги по подготовке и выдаче разрешения на снос, замену, пересадку, обрезку зеленых насаждений

ИНФОРМАЦИЯ

о месте нахождения, графике работы, номерах справочных телефонов, адресах электронной почты, сайтов Главного управления благоустройства и озеленения мэрии города Новосибирска, администраций районов города Новосибирска, администрации Центрального округа по Железнодорожному, Засельцовскому и Центральному районам города Новосибирска и государственного автономного учреждения Новосибирской области «Многофункциональный центр организации предоставления государственных и муниципальных услуг Новосибирской области»

№ п/п	Наименование структурного подразделения, организации	Место нахождения	График работы	Номер справочного телефона, адрес электронной почты	Адрес сайта
1	2	3	4	5	6
1	Главное управление благоустройства и озеленения мэрии города Новосибирска	Ул. Фрунзе, 96	Понедельник - пятница: с 8.00 до 12.00 час.; с 12.48 до 17.00 час.	2247588, mu_gubo@admnsk.ru	http://novo-sibirsk.ru/articles/city_admin/departments/dtidbk/gubo/
2	Отдел благоустройства администрации Центрального округа по Железнодорожному, Засельцовскому и Центральному районам	Ул. Ленина, 57	Понедельник - пятница: с 8.00 до 12.00 час.; с 12.48 до 17.00 час.	2288053, adm-centr@admnsk.ru	http://novo-sibirsk.ru/articles/city_admin/adm_nsk/central-admin/

1	2	3	4	5	6
3	Отдел благоустройства администрации Дзержинского района	Пр. Дзержинского, 16	Понедельник - пятница: с 8.00 до 12.00 час.; с 12.48 до 17.00 час.	2275713, mu_admin-dzer@admnsk.ru	http://novo-sibirsk.ru/articles/city_admin/nsk/admin_dzer/
4	Отдел благоустройства администрации Калининского района	Ул. Богдана Хмельницкого, 2	Понедельник - пятница: с 8.00 до 12.00 час.; с 12.48 до 17.00 час.	2760049, mu_admin-kin@admnsk.ru	http://novo-sibirsk.ru/articles/city_admin/nsk/admin_kalin/
5	Отдел благоустройства администрации Октябрьского района	Ул. Сакко и Ванцетти, 33	Понедельник - пятница: с 8.00 до 12.00 час.; с 12.48 до 17.00 час.	2288179, mu_admin-okt@admnsk.ru	http://novo-sibirsk.ru/articles/city_admin/nsk/admin_okt/
6	Отдел благоустройства администрации Ленинского района	Ул. Станиславского, ба	Понедельник - пятница: с 8.00 до 12.00 час.; с 12.48 до 17.00 час.	3547942, mu_admin-len@admnsk.ru	http://novo-sibirsk.ru/articles/city_admin/nsk/admin_len/
7	Отдел благоустройства администрации Кировского района	Ул. Петухова, 18	Понедельник - пятница: с 8.00 до 12.00 час.; с 12.48 до 17.00 час.	3427279, mu_admin-ki@admnsk.ru	http://novo-sibirsk.ru/articles/city_admin/nsk/admin_kir/
8	Отдел благоустройства администрации Первомайского района	Ул. Физкультурная, 7	Понедельник - пятница: с 8.00 до 12.00 час.; с 12.48 до 17.00 час.	3382031, mu_admin-perv@admnsk.ru	http://novo-sibirsk.ru/articles/city_admin/nsk/admin_perv/
9	Отдел благоустройства администрации Советского района	Пр. Академика Лаврентьева, 14	Понедельник - пятница: с 8.00 до 12.00 час.; с 12.48 до 17.00 час.	2288681, mu_admin-sov@admnsk.ru	http://novo-sibirsk.ru/articles/city_admin/nsk/admin_sovet/

1	2	3	4	5	6
10	Государственное автономное учреждение Новосибирской области «Многофункциональный центр государственного и муниципальных услуг Новосибирской области» (для жителей Железнодорожного, Засельцовского и Центрального районов)	Ул. Дуси Ковальчук, 177	Понедельник, среда, пятница: с 8.00 до 18.00 час.; вторник, четверг: с 8.00 до 20.00 час.; суббота: с 8.00 до 17.00 час.; без перерыва на обед	052, mfc-nso.ru, mfc@mfc-nso.ru	http://www.mfc-nso.ru/

Приложение 2
к административному регламенту
предоставления муниципальной
услуги по подготовке и выдаче
разрешения на снос, замену,
пересадку, обрезку зеленых
насаждений

Мэрия города Новосибирска

Главное управление благоустройства и озеленения
мэрии города Новосибирска

РАЗРЕШЕНИЕ
на снос, замену, пересадку, обрезку зеленых насаждений

от « _____ » _____ 20__ г.

Ф. И. О., адрес места жительства заявителя (в случае если заявителем является физическое лицо): _____

Полное и сокращенное (в случае, если имеется) наименование и организационно-правовая форма юридического лица, адрес места его нахождения (в случае, если заявителем является юридическое лицо): _____

Адрес места нахождения земельного участка (озелененной территории), в границах которого планируется снос, замена, пересадка, обрезка зеленых насаждений: _____

Цели сноса, замен, пересадки, обрезки зеленых насаждений, места их размещения, количественные и качественные характеристики: _____

Вид работ: _____

На основании акта оценки зеленых насаждений от _____ разрешается:
снос _____ шт. деревьев/кустарников/кв. м газона;
замена _____ шт. деревьев/кустарников;

пересадка _____ шт. деревьев/кустарников;
обрезка _____ шт. деревьев/кустарников;
сохранить _____ шт. деревьев/кустарников.
Оплата восстановительной стоимости _____
(сумма)

Требования к сносу, замене, пересадке, обрезке зеленых насаждений, а также переносу зеленых насаждений, подлежащих созданию (в случае реконструкции зеленых насаждений): _____

Приложения: акт оценки зеленых насаждений;
схема размещения зеленых насаждений.

Срок действия разрешения один год.

Начальник управления _____
(подпись) (инициалы, фамилия)
М. П.

Разрешение получил _____
(дата, организация, должность,
Ф. И. О., подпись, телефон)

Приложение 3
к административному регламенту
предоставления муниципальной
услуги по подготовке и выдаче
разрешения на снос, замену,
пересадку, обрезку зеленых
насаждений

Бланк Главного управления
благоустройства и озеленения
мэрии города Новосибирска

(Ф. И. О. руководителя организации,

ее полное наименование, почтовый индекс

и адрес – для юридических лиц,

Ф. И. О. – для физических лиц)

УВЕДОМЛЕНИЕ

об отказе в выдаче разрешения на снос, замену,
пересадку, обрезку зеленых насаждений
(ненужное зачеркнуть)

(наименование юридического лица

или Ф. И. О. физического лица)

_____,
по результатам рассмотрения заявления от _____ № _____ Вам отказа-
но в выдаче разрешения на снос, замену, обрезку, пересадку зеленых насаждений

расположенных по адресу: _____

на основании _____

(указать причину отказа в соответствии с действующим законодательством)

Начальник управления _____
(подпись) (инициалы фамилия)
М. П.

Уведомление получил:
« ____ » _____ 20__ г.

Должность представителя организации
(для юридического лица) _____
(подпись) (инициалы, фамилия)

Исполнитель
Телефон

Приложение 4
к административному регламенту
предоставления муниципальной
услуги по подготовке и выдаче
разрешения на снос, замену,
пересадку, обрезку зеленых
насаждений

БЛОК-СХЕМА

последовательности административных процедур предоставления
муниципальной услуги по подготовке и выдаче разрешений
на снос, замену, пересадку, обрезку зеленых насаждений

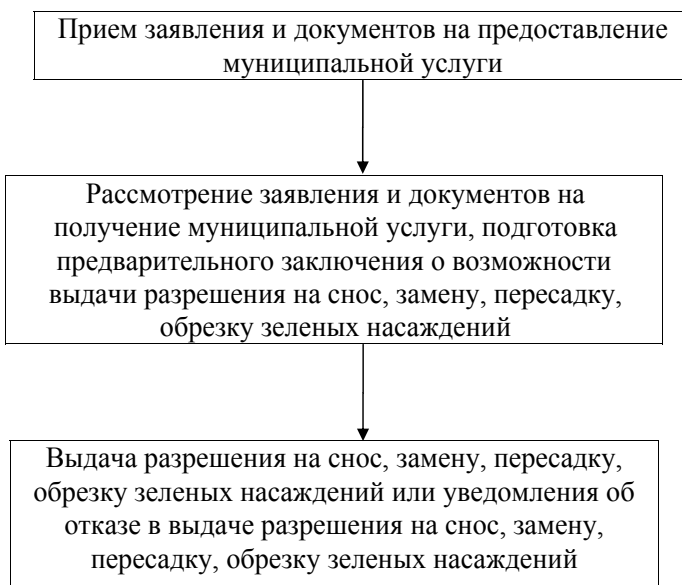


Схема размещения зеленых насаждений (топооснова и ситуационная схема) с нанесением всех деревьев и кустарников с указанием номера обязательна и является неотъемлемой частью настоящего акта.

Специалист администрации
района (округа по районам)
города Новосибирска

(подпись)

(инициалы, фамилия)

Заявитель

(подпись)

(инициалы, фамилия)

Приложение 6
к административному регламенту
предоставления муниципальной
услуги по подготовке и выдаче
разрешения на снос, замену, пересадку,
обрезку зеленых насаждений

АКТ
оценки зеленых насаждений

« _____ » _____ 20__ г.

город Новосибирск

Мы, нижеподписавшиеся, специалист администрации _____
района (округа по районам) города Новосибирска _____
(Ф. И. О, должность специалиста)

в присутствии _____,
(Ф. И. О, должность, наименование организации, телефон)

составили настоящий акт о том, что на территории по адресу: _____

расположены следующие зеленые насаждения:

№ п/п	Наименование зеленых насаждений: дерево (порода), кустарник, газон, цветники	Диаметр дерева (на высоте 1,3 м), возраст кустарника	Состояние	Количество, штук, кв. м	Восстановительная стоимость за единицу, рублей	Сумма восстановительной стоимости, рублей	Коэффициент	Сумма восстановительной стоимости с учетом коэффициента, рублей	Примечание
1	2	3	4	5	6	7	8	9	10
Итого:									

Снос _____ ;
замена _____ ;
пересадка _____ ;
обрезка _____ ;
в том числе аварийных _____ .

Снос, обрезка и пересадка зеленых насаждений производится на основании разрешения и в соответствии со схемой размещения (топоосновой, ситуационной схемой) зеленых насаждений, которая обязательна и является неотъемлемой частью настоящего акта.

Специалист администрации
района (округа по районам)
города Новосибирска _____ (подпись) _____ (инициалы, фамилия)

Заявитель _____ (подпись) _____ (инициалы, фамилия)

Расчет суммы восстановитель-
ной стоимости проверил _____ (подпись) _____ (инициалы, фамилия)

Приложение 7
к административному регламенту
предоставления муниципальной
услуги по подготовке и выдаче
разрешения на снос, замену,
пересадку, обрезку зеленых
насаждений

ПРЕДВАРИТЕЛЬНОЕ ЗАКЛЮЧЕНИЕ
о возможности выдачи разрешения

« ____ » _____ 20 ____ года

г. Новосибирск

Администрация _____ района (округа по районам) города
Новосибирска на основании заявления _____,
акта обследования земельного участка (озелененной территории) _____,
_____ ,
акта оценки зеленых насаждений _____
_____ ,
считает _____
(возможным/ невозможным выдать)

(Ф. И. О. физического лица (наименование юридического лица), адрес объекта)
разрешение на снос, замену, пересадку, обрезку зеленых насаждений:

снос _____ ;

замена _____ ;

пересадка _____ ;

обрезка _____ ;

в том числе аварийных _____ .

Заместитель главы
администрации района
(округа по районам) города
Новосибирска

_____ (подпись)

_____ (инициалы, фамилия)

Специалист администрации
района (округа по районам)
города Новосибирска

_____ (подпись)

_____ (инициалы, фамилия)

МЭРИЯ ГОРОДА НОВОСИБИРСКА

ПОСТАНОВЛЕНИЕ

От 07.07.2014

№ 5781

О внесении изменения в постановление мэрии города Новосибирска от 18.04.2014 № 3311 «Об организации отдыха, оздоровления, занятости детей и подростков города Новосибирска»

В связи с кадровыми изменениями в мэрии города Новосибирска ПОСТАНОВЛЯЮ:

1. Внести в постановление мэрии города Новосибирска от 18.04.2014 № 3311 «Об организации отдыха, оздоровления, занятости детей и подростков города Новосибирска» изменения, изложив пункт 15 в следующей редакции:

«15. Контроль за исполнением постановления возложить на первого заместителя мэра города Новосибирска Игнатова В. А.».

2. Департаменту информационной политики мэрии города Новосибирска обеспечить опубликование постановления в установленном порядке.

3. Контроль за исполнением постановления возложить на первого заместителя мэра города Новосибирска Игнатова В. А.

Мэр города Новосибирска

А. Е. Локоть

МЭРИЯ ГОРОДА НОВОСИБИРСКА

ПОСТАНОВЛЕНИЕ

От 07.07.2014

№ 5782

О внесении изменений в постановление мэрии города Новосибирска от 31.12.2010 № 6707 «Об утверждении Порядка назначения и выплаты стипендии студентам-инвалидам»

В целях приведения муниципального правового акта города Новосибирска в соответствии с действующим законодательством ПОСТАНОВЛЯЮ:

1. Внести в постановление мэрии города Новосибирска от 31.12.2010 № 6707 «Об утверждении Порядка назначения и выплаты стипендии студентам-инвалидам» следующие изменения:

1.1. В преамбуле слова «в соответствии с постановлением мэрии города Новосибирска от 01.10.2010 № 2677 «Об утверждении ведомственной целевой программы «Социальная поддержка населения города Новосибирска» на 2011 – 2013 годы» заменить словами «в соответствии с ведомственной целевой программой «Социальная поддержка населения города Новосибирска» на 2014 - 2016 годы, утвержденной постановлением мэрии города Новосибирска от 23.12.2013 № 12128,».

1.2. Пункт 3 изложить в следующей редакции:

«3. Департаменту финансов и налоговой политики мэрии города Новосибирска осуществлять финансовое обеспечение по выплате стипендии студентам-инвалидам в пределах бюджетных ассигнований, предусмотренных на реализацию ведомственной целевой программы «Социальная поддержка населения города Новосибирска» на 2014 - 2016 годы, утвержденной постановлением мэрии города Новосибирска от 23.12.2013 № 12128.».

1.3. Пункт 5 изложить в следующей редакции:

«5. Департаменту информационной политики мэрии города Новосибирска обеспечить опубликование постановления в установленном порядке.».

1.4. Пункт 6 изложить в следующей редакции:

«6. Контроль за исполнением постановления возложить на начальника департамента по социальной политике мэрии города Новосибирска.».

2. Департаменту информационной политики мэрии города Новосибирска обеспечить опубликование постановления в установленном порядке.

3. Контроль за исполнением постановления возложить на первого заместителя мэра города Новосибирска Игнатова В. А.

Мэр города Новосибирска

А. Е. Локоть

МЭРИЯ ГОРОДА НОВОСИБИРСКА

ПОСТАНОВЛЕНИЕ

От 07.07.2014

№ 5787

О создании комиссии по вопросам погашения задолженности по платежам в бюджет города Новосибирска и исполнения условий договоров аренды земельных участков

В целях обеспечения устойчивого социально-экономического развития города Новосибирска, сокращения дебиторской задолженности по платежам в бюджет города Новосибирска и осуществления контроля за исполнением условий договоров аренды земельных участков, руководствуясь статьей 42 Устава города Новосибирска, ПОСТАНОВЛЯЮ:

1. Создать комиссию по вопросам погашения задолженности по платежам в бюджет города Новосибирска и исполнения условий договоров аренды земельных участков.

2. Утвердить:

2.1. Состав комиссии по вопросам погашения задолженности по платежам в бюджет города Новосибирска и исполнения условий договоров аренды земельных участков (приложение 1).

2.2. Положение о комиссии по вопросам погашения задолженности по платежам в бюджет города Новосибирска и исполнения условий договоров аренды земельных участков (приложение 2).

3. Признать утратившими силу:

3.1. Постановления мэрии города Новосибирска:

от 28.05.2009 № 242 «О создании городской комиссии по сокращению задолженности по платежам, поступающим в бюджет города»;

от 03.09.2009 № 376 «О внесении изменений в состав городской комиссии по сокращению задолженности по платежам, поступающим в бюджет города»;

от 30.10.2009 № 437 «О внесении изменений в состав городской комиссии по сокращению задолженности по платежам, поступающим в бюджет города»;

от 26.06.2012 № 6099 «Об утверждении состава и Положения о комиссии по вопросам погашения задолженности по платежам в бюджет города».

3.2. Распоряжение мэрии города Новосибирска от 11.08.2010 № 12353-р «О создании комиссии по вопросам погашения задолженности по платежам в бюджет города».

4. Департаменту информационной политики мэрии города Новосибирска обеспечить опубликование постановления в установленном порядке.

5. Контроль за исполнением постановления возложить на первого заместителя мэра города Новосибирска Ксензова А. Е.

Мэр города Новосибирска

А. Е. Локоть

СОСТАВ

комиссии по вопросам погашения задолженности по платежам в бюджет города Новосибирска и исполнения условий договоров аренды земельных участков

- | | |
|--|--|
| Ксензов Андрей
Евгеньевич | - первый заместитель мэра города Новосибирска, председатель; |
| Буреев Борис
Викторович | - заместитель мэра города Новосибирска, заместитель председателя; |
| Пляскина
Анастасия
Александровна | - заместитель начальника управления по земельным ресурсам мэрии города Новосибирска, секретарь; |
| Хурс Юлия
Викторовна | - консультант отдела доходов бюджетного управления мэрии города Новосибирска, секретарь. |
| Члены комиссии: | |
| Бабушкина
Оксана
Витальевна | - начальник отдела организации исполнительного производства Управления федеральной службы судебных приставов (по согласованию); |
| Бахарева Юлия
Петровна | - председатель комитета по труду мэрии города Новосибирска; |
| Владимирский
Дмитрий
Алексеевич | - заместитель начальника отдела урегулирования задолженности и обеспечения процедуры банкротства Управления Федеральной налоговой службы по Новосибирской области (по согласованию); |
| Капустина Галина
Николаевна | - начальник департамента земельных и имущественных отношений мэрии города Новосибирска; |
| Колмаков
Александр
Борисович | - начальник отдела жилищного строительства и инженерного обеспечения департамента строительства и архитектуры мэрии города Новосибирска; |
| Легоньких Юлия
Леонидовна | - начальник бюджетного управления мэрии города Новосибирска; |
| Лукьяненко Игорь
Иванович | - начальник Главного управления архитектуры и градостроительства мэрии города Новосибирска; |

- | | |
|-------------------------------------|---|
| Маяцкий
Дмитрий
Анатольевич | - начальник управления по земельным ресурсам мэрии города Новосибирска; |
| Прокудин Петр
Иванович | - начальник управления науки и промышленности мэрии города Новосибирска; |
| Романчук
Николай
Владимирович | - главный специалист управления социально-трудовых отношений общественной организации Федерации профсоюзов Новосибирской области (по согласованию); |
| Стасенко Наталья
Николаевна | - начальник управления по стратегическому планированию и инвестиционной политике мэрии города Новосибирска; |
| Уколова Ольга
Анатольевна | - заместитель начальника правового департамента мэрии города Новосибирска; |
| Уткина Лариса
Анатольевна | - начальник департамента экономики, стратегического планирования и инвестиционной политики мэрии города Новосибирска; |
| Фельзина Евгения
Валентиновна | - заместитель начальника департамента финансов и налоговой политики мэрии города Новосибирска; |
| Штоп Владимир
Викторович | - начальник департамента финансов и налоговой политики мэрии города Новосибирска. |
-

ПОЛОЖЕНИЕ
о комиссии по вопросам погашения задолженности по платежам в бюджет
города Новосибирска и исполнения условий договоров
аренды земельных участков

1. Общие положения

1.1. Настоящее Положение определяет задачи, функции и порядок деятельности комиссии по вопросам погашения задолженности по платежам в бюджет города Новосибирска и исполнения условий договоров аренды земельных участков (далее - комиссия).

1.2. Комиссия в своей деятельности руководствуется Конституцией Российской Федерации, федеральными законами, нормативными правовыми актами Российской Федерации и Новосибирской области, муниципальными правовыми актами города Новосибирска и настоящим Положением.

2. Основные задачи комиссии

2.1. Стабилизация отношений по уплате налогов, сборов, платежей в бюджеты всех уровней, в том числе по арендной плате за земельные участки.

2.2. Принятие эффективных мер по:
предупреждению причин образования задолженности по налоговым и неналоговым платежам в бюджет города Новосибирска (далее – бюджет), в том числе по арендной плате за земельные участки;

контролю за полнотой и своевременностью уплаты налогов, сборов и других обязательных платежей;

организации работы по погашению недоимки;
повышению ответственности руководителей организаций, индивидуальных предпринимателей, допускающих задолженность в бюджет, задержку выплаты заработной платы.

3. Основные функции комиссии

3.1. Рассмотрение вопросов образования и сроков погашения задолженности по налоговым и неналоговым платежам в бюджет, задолженности по арендной плате за земельные участки в размере более пяти миллионов рублей.

3.2. Выработка предложений, направленных на ликвидацию задолженности, стабилизацию финансовой деятельности организаций и индивидуальных предприни-

мателей, допустивших задолженность по платежам в бюджет.

3.3. Рассмотрение вопросов, возникающих в ходе исполнения условий договоров аренды земельных участков, предоставленных для жилищного строительства, в том числе:

возможности продления договоров аренды земельных участков, предоставленных для жилищного строительства, в случае наличия задолженности по арендной плате за земельные участки;

инициирования расторжения договоров аренды земельных участков, предоставленных для жилищного строительства, при нарушении арендаторами условий договоров.

3.4. Взаимодействие с территориальными органами федеральных органов исполнительной власти по вопросам, входящим в компетенцию комиссии.

4. Права комиссии

4.1. Запрашивать и получать информацию по вопросам погашения задолженности по платежам в бюджет от организаций независимо от организационно-правовой формы.

4.2. Привлекать специалистов структурных подразделений мэрии города Новосибирска, территориальных органов федеральных органов исполнительной власти (по согласованию) для участия в подготовке материалов и предложений по вопросам, входящим в компетенцию комиссии.

4.3. Привлекать представителей администраций района (округа по районам) города Новосибирска при рассмотрении вопросов, затрагивающих интересы соответствующего района города Новосибирска

4.4. Вносить предложения руководителям организаций об укреплении платежной дисциплины, заслушивать отчеты о мерах, принятых по их выполнению.

4.5. Вносить предложения о взыскании в судебном порядке задолженности по платежам за земельные участки и об инициировании процедуры банкротства лиц, имеющих задолженность по платежам за земельные участки.

5. Порядок деятельности комиссии

5.1. Работой комиссии руководит председатель, а в его отсутствие - заместитель председателя комиссии.

5.2. Комиссия осуществляет свою деятельность в форме заседаний, которые проводятся не реже одного раза в месяц. Подготовку материалов для рассмотрения на заседаниях комиссии по вопросам образования и сроков погашения задолженности по налоговым платежам в бюджет осуществляет департамент финансов и налоговой политики мэрии города Новосибирска, в части исполнения условий договоров аренды земельных участков - департамент земельных и имущественных отношений мэрии города Новосибирска.

5.3. Заседание комиссии считается правомочным, если на нем присутствует простое большинство членов комиссии.

5.4. Решение комиссии принимается простым большинством голосов.

5.5. По результатам каждого заседания секретарь комиссии оформляет протокол. Протокол подписывают председатель комиссии и секретарь. К протоколу прилагаются материалы в соответствии с повесткой дня заседания.

5.6. Председатель комиссии осуществляет руководство и организацию деятельности комиссии, ведет заседания, обеспечивает размещение информации о деятельности комиссии, повестке дня, дате и времени проведения заседаний на официальном сайте города Новосибирска и осуществляет иные полномочия в целях выполнения функций комиссии.

5.7. Секретарь комиссии осуществляет:

информирование членов комиссии и представителей организаций о времени, месте, дате очередного заседания;

подбор рассматриваемых материалов для членов комиссии;

ведение протокола заседания комиссии;

иные организационные функции, необходимые для обеспечения деятельности комиссии.

В случае отсутствия секретаря комиссии председательствующий вправе возложить исполнение его обязанностей на другого члена комиссии.

5.8. На заседании комиссии вправе присутствовать граждане (физические лица), в том числе представители организаций (юридических лиц), общественных объединений, государственных органов и органов местного самоуправления.

МЭРИЯ ГОРОДА НОВОСИБИРСКА

ПОСТАНОВЛЕНИЕ

От 07.07.2014

№ 5789

О порядке компенсации расходов, связанных с выполнением кадастровых работ с целью постановки на государственный кадастровый учет садовых земельных участков и земельных участков, занимаемых индивидуальными жилыми домами, на территории города Новосибирска

В целях социальной поддержки отдельных категорий граждан при проведении кадастровых работ с целью постановки на государственный кадастровый учет земельных участков на территории города Новосибирска, в соответствии с ведомственной целевой программой «Социальная поддержка населения города Новосибирска» на 2014 - 2016 годы, утвержденной постановлением мэрии города Новосибирска от 23.12.2013 № 12128, руководствуясь статьей 20 Федерального закона от 06.10.2003 № 131-ФЗ «Об общих принципах организации местного самоуправления в Российской Федерации», ПОСТАНОВЛЯЮ:

1. Утвердить Порядок компенсации расходов, связанных с выполнением кадастровых работ с целью постановки на государственный кадастровый учет садовых земельных участков и земельных участков, занимаемых индивидуальными жилыми домами, на территории города Новосибирска (приложение).

2. Департаменту финансов и налоговой политики мэрии города Новосибирска осуществлять финансирование расходов, связанных с выполнением кадастровых работ с целью постановки на государственный кадастровый учет садовых земельных участков и земельных участков, занимаемых индивидуальными жилыми домами, на территории города Новосибирска, отдельным категориям граждан в пределах лимитов бюджетных обязательств, предусмотренных ведомственной целевой программой «Социальная поддержка населения города Новосибирска» на 2014 - 2016 годы.

3. Признать утратившим силу постановление мэрии города Новосибирска от 31.12.2010 № 6926 «О мерах социальной поддержки отдельных категорий граждан при проведении кадастровых работ с целью постановки на государственный кадастровый учет садовых земельных участков и земельных участков, занимаемых индивидуальными жилыми домами, на территории города Новосибирска».

4. Департаменту информационной политики мэрии города Новосибирска обеспечить опубликование постановления в установленном порядке.

5. Контроль за исполнением постановления возложить на начальника департамента по социальной политике мэрии города Новосибирска.

Мэр города Новосибирска

А. Е. Локоть

ПОРЯДОК
компенсации расходов, связанных с выполнением кадастровых работ с целью постановки на государственный кадастровый учет садовых земельных участков и земельных участков, занимаемых индивидуальными жилыми домами, на территории города Новосибирска

1. Общие положения

1.1. Настоящий Порядок определяет процедуру компенсации расходов, связанных с выполнением кадастровых работ с целью постановки на государственный кадастровый учет садовых земельных участков и земельных участков, занимаемых индивидуальными жилыми домами, на территории города Новосибирска, отдельным категориям граждан, проживающим в городе Новосибирске (далее - компенсация).

1.2. Компенсация назначается и выплачивается однократно в размере фактически произведенных расходов, но не более предельных максимальных цен кадастровых работ, установленных постановлением администрации Новосибирской области от 02.02.2007 № 11-па «Об установлении предельных максимальных цен кадастровых работ», следующим категориям граждан:

- ветеранам Великой Отечественной войны - в размере 100 %;
- инвалидам всех степеней утраты трудоспособности - в размере 100 %;
- инвалидам боевых действий – в размере 100 %;
- родителям с детьми-инвалидами - в размере 100 %;
- вдовам (вдовцам) участников Великой Отечественной войны - в размере 100 %;
- малоимущим гражданам - в размере 100 %;
- детям-сиротам и лицам из числа детей-сирот в возрасте от 18 до 23 лет - в размере 100 %;
- ветеранам труда - в размере 60 %.

1.3. Для назначения компенсации граждан, имеющих право на компенсацию расходов в соответствии с подпунктом 1.2 (далее - заявитель), обращается в муниципальное бюджетное учреждение «Комплексный центр социального обслуживания населения» района города (далее - МБУ «КЦСОН») по месту жительства и представляет следующие документы:

- заявление о назначении и выплате компенсации с указанием номера счета в кредитной организации для перечисления средств (далее – заявление);
- документ, подтверждающий полномочия представителя заявителя (в случае если с заявлением обращается представитель заявителя);
- копию договора на выполнение кадастровых работ, заключенного между гражданами

данином или садоводческим объединением и организацией, выполняющей кадастровые работы;

документы, подтверждающие оплату кадастровых работ в соответствии с заключенным договором;

документ, подтверждающий право на меры социальной поддержки;

правоустанавливающий документ на индивидуальный жилой дом, расположенный на территории города Новосибирска, или членскую книжку садоводческого объединения (при оформлении садового земельного участка).

1.4. Копии документов принимаются при предъявлении подлинников документов (в случае если копии не заверены нотариально).

Документы подаются на русском языке либо должны иметь заверенный в установленном порядке перевод на русский язык.

Документы не должны иметь повреждений, наличие которых не позволяет однозначно истолковать их содержание.

1.5. Основания для отказа в приеме документов:

непредставление или представление не в полном объеме документов в соответствии с подпунктом 1.3;

несоответствие документов требованиям, установленным подпунктом 1.4.

1.6. Основания для отказа в назначении и выплате компенсации:

установление факта недостоверности представленных заявителем сведений;

ранее реализованное право на получение компенсации.

2. Назначение и выплата компенсации

2.1. МБУ «КЦСОН» в течение трех рабочих дней направляет в координационный совет администрации района (округа по районам) города Новосибирска (далее - координационный совет) заявление и документы, указанные в подпункте 1.3.

2.2. Решение о назначении и выплате компенсации либо об отказе в ее назначении принимается координационным советом в течение семи рабочих дней со дня поступления заявления и документов на назначение и выплату компенсации.

Решение координационного совета оформляется протоколом. В случае отказа в назначении и выплате компенсации в протоколе указывается причина отказа.

2.3. Протокол координационного совета в течение трех рабочих дней со дня принятия решения направляется секретарем координационного совета в МБУ «КЦСОН».

2.4. На основании решения координационного совета о назначении и выплате компенсации МБУ «КЦСОН» в течение пяти рабочих дней со дня поступления протокола направляет заявку на финансирование в департамент по социальной политике мэрии города Новосибирска.

2.5. МБУ «КЦСОН» в течение 10 рабочих дней со дня принятия решения координационным советом осуществляет подготовку и направление заявителю уведомления о назначении и выплате компенсации либо об отказе в ее назначении (с

указанием причин отказа). Уведомление о назначении и выплате компенсации либо уведомление об отказе подписывается директором МБУ «КЦСОН».

2.6. После поступления денежных средств на финансирование МБУ «КЦСОН» на основании приказа директора о выплате компенсации в течение трех рабочих дней перечисляет денежные средства на счет кредитной организации, указанный заявителем.

МЭРИЯ ГОРОДА НОВОСИБИРСКА

ПОСТАНОВЛЕНИЕ

От 09.07.2014

№ 5812

О переименовании остановочного пункта транспорта «Парники» в Ленинском районе

На основании решения комиссии по присвоению наименований внутригородским объектам и размещению объектов монументально-декоративного искусства в городе Новосибирске от 27.02.2014 № 2, руководствуясь решением Совета депутатов города Новосибирска от 28.10.2009 № 1385 «О Порядке присвоения наименований внутригородским объектам и размещения объектов монументально-декоративного искусства в городе Новосибирске», ПОСТАНОВЛЯЮ:

1. Переименовать остановочный пункт транспорта «Парники» в Ленинском районе в остановочный пункт транспорта «Жилой комплекс Новомарусино» в прямом и обратном направлениях.

2. Департаменту транспорта и дорожно-благоустроительного комплекса мэрии города Новосибирска:

2.1. Обеспечить установку на остановочном пункте транспорта информационной таблички с присвоенным наименованием «Жилой комплекс Новомарусино» с указанием прежнего исторического наименования «Парники» на русском языке.

2.2. Направить информацию о переименовании остановочного пункта транспорта «Парники» в Ленинском районе в остановочный пункт транспорта «Жилой комплекс Новомарусино» в министерство транспорта и дорожного хозяйства Новосибирской области, осуществляющее полномочия по организации транспортного обслуживания населения в пригородном сообщении через указанный остановочный пункт транспорта.

3. Департаменту информационной политики мэрии города Новосибирска обеспечить опубликование постановления в установленном порядке.

4. Контроль за исполнением постановления возложить на начальника департамента транспорта и дорожно-благоустроительного комплекса мэрии города Новосибирска.

Мэр города Новосибирска

А. Е. Локоть

МЭРИЯ ГОРОДА НОВОСИБИРСКА

ПОСТАНОВЛЕНИЕ

От 09.07.2014

№ 5813

О присвоении новому остановочному пункту транспорта по Толмачевскому шоссе наименования «Пригородный простор»

На основании решения комиссии по присвоению наименований внутригородским объектам и размещению объектов монументально-декоративного искусства в городе Новосибирске от 27.02.2014 № 3, руководствуясь решением Совета депутатов города Новосибирска от 28.10.2009 № 1385 «О порядке присвоения наименований внутригородским объектам и размещения объектов монументально-декоративного искусства в городе Новосибирске», ПОСТАНОВЛЯЮ:

1. Присвоить новому остановочному пункту транспорта по Толмачевскому шоссе, расположенному в районе административного здания по ул. Квашнина, 1, корпус 1, в прямом и обратном направлениях наименование «Пригородный простор».

2. Департаменту транспорта и дорожно-благоустроительного комплекса мэрии города Новосибирска:

2.1. Обеспечить установку информационных табличек с присвоенным остановочному пункту транспорта наименованием «Пригородный простор».

2.2. Направить информацию о присвоении новому остановочному пункту транспорта по Толмачевскому шоссе наименования «Пригородный простор» в министерство транспорта и дорожного хозяйства Новосибирской области, осуществляющее полномочия по организации транспортного обслуживания населения в пригородном сообщении через указанный остановочный пункт транспорта.

3. Департаменту информационной политики мэрии города Новосибирска обеспечить опубликование постановления в установленном порядке.

4. Контроль за исполнением постановления возложить на начальника департамента транспорта и дорожно-благоустроительного комплекса мэрии города Новосибирска.

Мэр города Новосибирска

А. Е. Локоть

МЭРИЯ ГОРОДА НОВОСИБИРСКА

ПОСТАНОВЛЕНИЕ

От 09.07.2014

№ 5814

О внесении изменений в постановление мэрии города Новосибирска от 10.11.2009 № 449 «Об утверждении Порядка оказания социальной помощи гражданам, заключившим договоры пожизненной ренты с мэрией города Новосибирска»

В связи с необходимостью уточнения порядка предоставления социальной помощи гражданам, заключившим договоры пожизненной ренты с мэрией города Новосибирска, в соответствии с ведомственной целевой программой «Социальная поддержка населения города Новосибирска» на 2014 - 2016 годы, утвержденной постановлением мэрии города Новосибирска от 23.12.2013 № 12128, ПОСТАНОВЛЯЮ:

1. Внести в постановление мэрии города Новосибирска от 10.11.2009 № 449 «Об утверждении Порядка оказания социальной помощи гражданам, заключившим договоры пожизненной ренты с мэрией города Новосибирска» (в редакции постановления мэрии города Новосибирска от 28.01.2011 № 642) следующие изменения:

1.1. В преамбуле:

слова «Социальная поддержка населения города Новосибирска» на 2011 - 2013 годы, утвержденной постановлением мэрии города Новосибирска от 01.10.2010 № 2677» заменить словами «Социальная поддержка населения города Новосибирска» на 2014 - 2016 годы, утвержденной постановлением мэрии города Новосибирска от 23.12.2013 № 12128»;

слова «решением городского Совета Новосибирска от 29.12.2003 № 340» заменить словами «решением Совета депутатов города Новосибирска от 26.03.2012 № 565».

1.2. В пункте 2 слова «Социальная поддержка населения города Новосибирска» на 2011 - 2013 годы, утвержденной постановлением мэрии города Новосибирска от 01.10.2010 № 2677» заменить словами «Социальная поддержка населения города Новосибирска» на 2014 - 2016 годы, утвержденной постановлением мэрии города Новосибирска от 23.12.2013 № 12128».

1.3. Пункт 5 изложить в следующей редакции:

«5. Контроль за исполнением постановления возложить на начальника департамента по социальной политике мэрии города Новосибирска.»

1.4. В Порядке оказания социальной помощи гражданам, заключившим договоры пожизненной ренты с мэрией города Новосибирска:

1.4.1. Подпункт 1.1 изложить в следующей редакции:

«1.1. Настоящий Порядок регулирует процедуру оказания гражданам, заключившим договоры пожизненной ренты с мэрией города Новосибирска (далее - получатели пожизненной ренты), социальной помощи за счет средств бюджета города Но-

новосибирска (далее - социальная помощь) в целях возмещения расходов на зубопротезирование и слухопротезирование (при условии отсутствия этих льгот согласно действующему законодательству), проведение хирургических операций и лечения в медицинских организациях, осуществляющих медицинскую деятельность и входящих в государственную или муниципальную систему здравоохранения, ремонт электробытовых приборов (электропечь, холодильник, стиральная машина, газовая печь), проведение аварийных работ, осуществление необходимого постороннего ухода (в случае утраты способности к самообслуживанию).».

1.4.2. Подпункт 2.2 изложить в следующей редакции:

«2.2. Получатели пожизненной ренты, нуждающиеся в проведении хирургических операций и лечения в медицинских организациях, осуществляющих медицинскую деятельность и входящих в государственную или муниципальную систему здравоохранения, дополнительно представляют:

заключение врачебной комиссии медицинской организации, осуществляющей медицинскую деятельность и входящей в государственную или муниципальную систему здравоохранения, о необходимости оказания медицинской помощи и назначения по медицинским показаниям дорогостоящих лекарственных средств;

документ, выданный министерством здравоохранения Новосибирской области, об отсутствии возможности предоставления медицинской помощи и дорогостоящих лекарственных средств в рамках территориальной программы государственных гарантий бесплатного оказания гражданам медицинской помощи в Новосибирской области;

договор на оказание медицинских услуг.».

1.4.3. Абзац второй подпункта 2.4 изложить в следующей редакции:

«заключение врачебной комиссии лечебно-профилактического учреждения о необходимости в постоянном или периодическом постороннем уходе;».

1.4.4. В подпункте 3.2 цифры «2.3» заменить цифрами «2.4».

2. Департаменту информационной политики мэрии города Новосибирска обеспечить опубликование постановления в установленном порядке.

3. Контроль за исполнением постановления возложить на первого заместителя мэра города Новосибирска Игнатова В. А.

Мэр города Новосибирска

А. Е. Локоть

МЭРИЯ ГОРОДА НОВОСИБИРСКА

ПОСТАНОВЛЕНИЕ

От 09.07.2014

№ 5829

О назначении публичных слушаний по проекту решения Совета депутатов города Новосибирска «О внесении изменений в решение Совета депутатов города Новосибирска от 24.06.2009 № 1288 «О Правилах землепользования и застройки города Новосибирска»

В целях выявления и учета мнения и интересов жителей города Новосибирска по проекту решения Совета депутатов города Новосибирска «О внесении изменений в решение Совета депутатов города Новосибирска от 24.06.2009 № 1288 «О Правилах землепользования и застройки города Новосибирска», в соответствии с Градостроительным кодексом Российской Федерации, Федеральным законом от 06.10.2003 № 131-ФЗ «Об общих принципах организации местного самоуправления в Российской Федерации», решением городского Совета Новосибирска от 25.04.2007 № 562 «О Положении о публичных слушаниях в городе Новосибирске», статьей 13 Правил землепользования и застройки города Новосибирска, утвержденным решением Совета депутатов города Новосибирска от 24.06.2009 № 1288, постановлением мэра от 30.10.2006 № 1135 «О подготовке проекта правил землепользования и застройки города Новосибирска» ПОСТАНОВЛЯЮ:

1. Назначить публичные слушания по проекту решения Совета депутатов города Новосибирска «О внесении изменений в решение Совета депутатов города Новосибирска от 24.06.2009 № 1288 «О Правилах землепользования и застройки города Новосибирска» (приложение).

2. Комиссии по подготовке проекта правил землепользования и застройки города Новосибирска провести 12.09.2014 в 11.00 час. публичные слушания в здании администрации Октябрьского района города Новосибирска (ул. Сакко и Ванцетти, 33).

3. Определить местонахождение комиссии по подготовке проекта правил землепользования и застройки города Новосибирска по адресу: 630091, г. Новосибирск, Красный проспект, 50, кабинет 501, адрес электронной почты: nastapenkova@admnsk.ru, контактный телефон 227-50-97.

4. Предложить жителям города Новосибирска не позднее пяти дней до даты проведения публичных слушаний направить в комиссию по подготовке проекта правил землепользования и застройки города Новосибирска свои предложения по подготовке проекта правил землепользования и застройки.

5. Комиссии по подготовке проекта правил землепользования и застройки города Новосибирска организовать мероприятия, предусмотренные частью 5 статьи 28 Градостроительного кодекса Российской Федерации в целях доведения до населения информации о содержании решения Совета депутатов города Новосибирска «О внесении изменений в решение Совета депутатов города Ново-

сибирска от 24.06.2009 № 1288 «О Правилах землепользования и застройки города Новосибирска».

6. Департаменту строительства и архитектуры мэрии города Новосибирска разместить постановление на официальном сайте города Новосибирска.

7. Департаменту информационной политики мэрии города Новосибирска обеспечить опубликование постановления в установленном порядке.

8. Контроль за исполнением постановления возложить на начальника департамента строительства и архитектуры мэрии города Новосибирска.

Мэр города Новосибирска

А. Е. Локоть

СОВЕТ ДЕПУТАТОВ ГОРОДА НОВОСИБИРСКА
РЕШЕНИЕ

ПРОЕКТ

О внесении изменений в решение Совета депутатов города Новосибирска от 24.06.2009 № 1288 «О Правилах землепользования и застройки города Новосибирска»

В соответствии со статьями 31 – 33 Градостроительного кодекса Российской Федерации, Федеральным законом от 06.10.2003 № 131-ФЗ «Об общих принципах организации местного самоуправления в Российской Федерации», руководствуясь статьей 35 Устава города Новосибирска, Совет депутатов города Новосибирска РЕШИЛ:

1. Внести в решение Совета депутатов города Новосибирска от 24.06.2009 № 1288 «О Правилах землепользования и застройки города Новосибирска» (в редакции решений Совета депутатов города Новосибирска от 26.05.2010 № 69, от 28.09.2010 № 139, от 28.04.2011 № 360, от 27.06.2012 № 642, от 19.09.2012 № 674, от 27.02.2013 № 797, от 26.06.2013 № 898, от 26.02.2014 № 1047) следующие изменения:

1.1. В приложении 1:

1.1.1. В таблице «Виды разрешенного использования земельных участков и объектов капитального строительства» статьи 22:

в графе «РУ» строки 13 «детские и юношеские спортивные клубы, школы» раздела 2 «Спортивные и физкультурно-оздоровительные объекты» условное обозначение «о» изменить на условное обозначение «у»;

в разделе 4 «Жилые дома» графу «ОД-5» строки 9 «индивидуальные жилые дома» дополнить условным обозначением «у», графу «Виды разрешенного использования» строки 10 «двухквартирные малоэтажные дома» изложить в следующей редакции: «многоквартирные малоэтажные дома (не более двух квартир)»;

в графе «РУ» строки 2 «здания и помещения научно-исследовательских организаций» раздела 7 «Проектные, научно-исследовательские и изыскательские объекты» условное обозначение «о» изменить на условное обозначение «у»;

графу «ОД-3» строки 1 «объекты дошкольного образования» раздела 8 «Объекты образования» дополнить условным обозначением «о»;

в графе «Виды разрешенного использования» строки 4 «дома, дома-интернаты

для престарелых и инвалидов» раздела 10 «Объекты социального назначения» слова «дома,» исключить;

в разделе 15 «Объекты транспортной инфраструктуры» графу «Виды разрешенного использования» строки 26 дополнить словами «(кроме индивидуальных капитальных гаражей)», дополнить строками 31 – 33 в редакции приложения 1 к настоящему решению.

1.1.2. В абзаце втором пункта 3 части 2 статьи 27 слово «надземных» исключить.

1.1.3. В статье 30:

в пункте 1 части 2:

в абзаце пятом слова «принимается из расчета» исключить, после цифр «0,045» дополнить словом «га»;

дополнить абзацами следующего содержания:

«предельный максимальный размер для территории общего пользования садоводческих, огороднических некоммерческих объединений граждан – 50 га;

предельный максимальный размер земельного участка, предназначенного для ведения садоводства, земельного участка, предназначенного для ведения огородничества, – 0,04 га, предельный минимальный размер земельного участка, предназначенного для ведения садоводства, земельного участка, предназначенного для ведения огородничества, – 0,12 га;»;

в пункте 3 части 2:

в абзаце втором слово «надземных» исключить;

дополнить абзацем следующего содержания:

«предельное максимальное количество надземных этажей зданий, строений, сооружений для жилых домов на садовых земельных участках, жилых строений на садовых земельных участках – 2 этажа;»;

в пункте 4 части 2:

в абзаце первом слова «ко всей площади земельного участка, – 70 %» заменить словами «ко всей площади земельного участка, кроме земельных участков для объектов дошкольного образования, начальных школ, общеобразовательных школ – 70 %», после слов «индивидуальных жилых домов» дополнить словами «, жилых домов на садовых земельных участках, жилых строений на садовых земельных участках»;

абзац третий после слов «индивидуальных жилых домов» дополнить словами «, жилых домов на садовых земельных участках, жилых строений на садовых земельных участках».

1.1.4. В абзаце втором пункта 3 части 2 статьи 31, абзаце втором пункта 3 части 2 статьи 32 слово «надземных» исключить.

1.1.5. В статье 34:

пункт 1 части 2 дополнить абзацем следующего содержания:

«предельный максимальный размер земельного участка для индивидуального жилого дома – 0,1 га, предельный минимальный размер земельного участка для индивидуального жилого дома – 0,045 га.»;

пункт 3 части 2 изложить в следующей редакции:

«3) предельное максимальное количество этажей для индивидуального жилого дома – 3 этажа.»;

часть 2 дополнить пунктом 4 следующего содержания:

«4) максимальный процент застройки в границах земельного участка, определяемый как отношение суммарной площади земельного участка, которая может быть застроена, ко всей площади земельного участка, – 60 % (без учета эксплуатируемой кровли подземных, подвальных, цокольных частей объектов);

максимальный процент застройки в границах земельного участка, определяемый как отношение суммарной площади земельного участка, которая может быть застроена, ко всей площади земельного участка, для объектов коммунального назначения, автономных источников электроснабжения, комплектных трансформаторных подстанций наружной установки, объектов инженерно-технического назначения, гидротехнических объектов, объектов благоустройства, малых архитектурных форм, объектов монументально-декоративного искусства, средств визуальной информации, строительных площадок устанавливается равным всей площади земельного участка, за исключением площади, занятой минимальными отступами от границ земельного участка;

максимальный процент застройки в границах земельного участка, определяемый как отношение суммарной площади земельного участка, которая может быть застроена, ко всей площади земельного участка, для индивидуальных жилых домов – 30 %.».

1.1.6. В статье 35:

в наименовании и части 1 слово «многоквартирными» заменить словом «жилыми»;

в пункте 1 части 2:

в абзаце пятом слова «принимается из расчета» исключить, после цифр «0,045» дополнить словом «га»;

дополнить абзацами следующего содержания:

«предельный максимальный размер для территории общего пользования садоводческих, огороднических некоммерческих объединений граждан – 50 га;

предельный максимальный размер земельного участка, предназначенного для ведения садоводства, земельного участка, предназначенного для ведения огород-

ничества, – 0,04 га, предельный минимальный размер земельного участка, предназначенного для ведения садоводства, земельного участка, предназначенного для ведения огородничества, – 0,12 га;»;

в пункте 3 части 2:

в абзаце девятом слово «надземных» исключить;

дополнить абзацем следующего содержания:

«предельное максимальное количество надземных этажей зданий, строений, сооружений для жилых домов на садовых земельных участках, жилых строений на садовых земельных участках – 2 этажа;»;

абзац второй пункта 4 части 2 после слов «индивидуальных жилых домов» дополнить словами «, жилых домов на садовых земельных участках, жилых строений на садовых земельных участках».

1.1.7. В статье 36:

в пункте 1 части 2:

абзац второй признать утратившим силу;

в абзаце третьем слова «принимается из расчета» исключить;

абзац второй пункта 3 части 2 признать утратившим силу.

1.1.8. Абзац третий пункта 1 части 2 статьи 38 после слов «объектов благоустройства» дополнить словом «, фонтанов».

1.1.9. В статье 40:

в части 1 слова «(Ж-7)» заменить словами «(Ж-6)»;

в пункте 1 части 2:

абзац четвертый после слов «объектов благоустройства» дополнить словом «, фонтанов»;

в абзаце девятом слова «двухквартирного малоэтажного дома» заменить словами «многоквартирного малоэтажного дома (не более двух квартир)»;

дополнить абзацами следующего содержания:

«предельный максимальный размер для территории общего пользования садоводческих, огороднических некоммерческих объединений граждан – 50 га;

предельный максимальный размер земельного участка, предназначенного для ведения садоводства, земельного участка, предназначенного для ведения огородничества, – 0,04 га, предельный минимальный размер земельного участка, предназначенного для ведения садоводства, земельного участка, предназначенного для ведения огородничества, – 0,12 га;»;

абзац второй пункта 2 части 2 после слова «гаражей,» дополнить словами «в том числе индивидуальных капитальных гаражей,»;

в пункте 3 части 2:

в абзаце втором слово «надземных» исключить, слова «двухквартирного малоэтажного дома» заменить словами «многоквартирного малоэтажного дома (не

более двух квартир)»);

дополнить абзацем следующего содержания:

«предельное максимальное количество надземных этажей зданий, строений, сооружений для жилых домов на садовых земельных участках, жилых строений на садовых земельных участках – 2 этажа;»;

в пункте 4 части 2:

абзацы первый и третий после слов «индивидуальных жилых домов» дополнить словами «, жилых домов на садовых земельных участках, жилых строений на садовых земельных участках»;

абзац пятый после слова «гаражей,» дополнить словами «в том числе индивидуальных капитальных гаражей,».

1.1.10. В статье 41:

в части 1 слова «Ж-8» заменить словами «Ж-7»;

в пункте 1 части 2:

абзац третий после слов «объектов благоустройства» дополнить словами «, малых архитектурных форм»;

дополнить абзацами следующего содержания:

«предельный максимальный размер для территории общего пользования дачных некоммерческих объединений граждан – 50 га;

предельный максимальный размер земельного участка, предназначенного для ведения дачного хозяйства, – 0,04 га, предельный минимальный размер земельного участка, предназначенного для ведения дачного хозяйства, – 0,12 га;»;

абзац третий пункта 2 части 2 после слов «объектов благоустройства» дополнить словами «, малых архитектурных форм»;

в абзаце втором пункта 3 части 2 слово «надземных» исключить, дополнить словами «жилых строений на садовых земельных участках, жилых домов на садовых земельных участках»;

абзац второй пункта 4 части 2 после слов «объектов благоустройства» дополнить словами «, малых архитектурных форм».

1.1.11. В статье 42:

в абзаце третьем пункта 1 части 2 слова «принимается из расчета» исключить;

в абзаце втором пункта 3 части 2 слово «надземных» исключить;

абзац первый пункта 4 части 2 после слов «индивидуальных жилых домов» дополнить словами «, многоквартирных малоэтажных домов (1 – 4 этажа), в том числе с помещениями общественного назначения, автостоянками».

1.1.12. В статье 43:

в пункте 1 части 2:

в абзаце четвертом слова «принимается из расчета» исключить;

дополнить абзацами следующего содержания:

«пределный максимальный размер для территории общего пользования садоводческих, огороднических некоммерческих объединений граждан – 50 га;

пределный максимальный размер земельного участка, предназначенного для ведения садоводства, земельного участка, предназначенного для ведения огородничества, – 0,04 га, пределный минимальный размер земельного участка, предназначенного для ведения садоводства, земельного участка, предназначенного для ведения огородничества, – 0,12 га;»;

в пункте 3 части 2:

в абзаце втором слово «надземных» исключить;

дополнить абзацем следующего содержания:

«пределное максимальное количество надземных этажей зданий, строений, сооружений для жилых домов на садовых земельных участках, жилых строений на садовых земельных участках – 2 этажа;»;

абзацы первый и второй пункта 4 части 2 после слов «индивидуальных жилых домов» дополнить словами «, жилых домов на садовых земельных участках, жилых строений на садовых земельных участках».

1.1.13. В статье 45:

пункт 1 части 2 дополнить абзацами следующего содержания:

«пределный максимальный размер для территории общего пользования садоводческих, огороднических некоммерческих объединений граждан – 50 га;

пределный максимальный размер земельного участка, предназначенного для ведения садоводства, земельного участка, предназначенного для ведения огородничества, – 0,04 га, пределный минимальный размер земельного участка, предназначенного для ведения садоводства, земельного участка, предназначенного для ведения огородничества, – 0,12 га;»;

в пункте 3 части 2:

в абзаце втором слово «надземных» исключить;

дополнить абзацем следующего содержания:

«пределное максимальное количество надземных этажей зданий, строений, сооружений для жилых домов на садовых земельных участках, жилых строений на садовых земельных участках – 2 этажа;»;

в пункте 4 части 2:

абзац второй после слов «индивидуальных жилых домов» дополнить словами «, жилых домов на садовых земельных участках, жилых строений на садовых земельных участках»;

в абзаце пятом слова «, автозаправочных колонок» исключить;

абзац шестой после слов «земельного участка, для» дополнить словами «пожар-

ных депо,».

1.1.14. В статье 46:

в пункте 1 части 2:

в абзаце пятом слова «принимается из расчета» исключить;

дополнить абзацами следующего содержания:

«пределный максимальный размер для территории общего пользования садоводческих, огороднических некоммерческих объединений граждан – 50 га;

пределный максимальный размер земельного участка, предназначенного для ведения садоводства, земельного участка, предназначенного для ведения огородничества, – 0,04 га, пределный минимальный размер земельного участка, предназначенного для ведения садоводства, земельного участка, предназначенного для ведения огородничества, – 0,12 га;»;

в абзаце втором пункта 3 части 2 слово «надземных» исключить;

абзац второй пункта 4 части 2 после слов «индивидуальных жилых домов» дополнить словами «, жилых домов на садовых земельных участках, жилых строений на садовых земельных участках».

1.1.15. В статье 47:

в пункте 1 части 2:

в абзаце первом слова «, открытых площадок для стоянки транспортных средств» исключить;

дополнить абзацами следующего содержания:

«пределный максимальный размер для территории общего пользования садоводческих, огороднических некоммерческих объединений граждан – 50 га;

пределный максимальный размер земельного участка, предназначенного для ведения садоводства, земельного участка, предназначенного для ведения огородничества, – 0,04 га, пределный минимальный размер земельного участка, предназначенного для ведения садоводства, земельного участка, предназначенного для ведения огородничества, – 0,12 га;»;

в пункте 3 части 2:

в абзаце втором слово «надземных» исключить;

дополнить абзацем следующего содержания:

«пределное максимальное количество надземных этажей зданий, строений, сооружений для жилых домов на садовых земельных участках, жилых строений на садовых земельных участках – 2 этажа;»;

в пункте 4 части 2:

абзац четвертый после слова «депо» дополнить словами «, объектов пожарной охраны»;

абзац пятый после слов «индивидуальных жилых домов» дополнить словами

«, жилых домов на садовых земельных участках, жилых строений на садовых земельных участках».

1.1.16. Абзац первый пункта 4 части 2 статьи 51 после слов «ко всей площади земельного участка» дополнить словами «, кроме земельных участков для объектов дошкольного образования, начальных школ, общеобразовательных школ».

1.1.17. В статье 52:

в пункте 1 части 2:

в абзаце втором слова «садовых и» заменить словом «садоводческих»;

дополнить абзацем следующего содержания:

«пределный максимальный размер земельного участка, предназначенного для ведения садоводства, земельного участка, предназначенного для ведения огородничества, – 0,04 га, пределный минимальный размер земельного участка, предназначенного для ведения садоводства, земельного участка, предназначенного для ведения огородничества, – 0,12 га».

1.1.18. Абзац пятый пункта 2 части 2 статьи 53 признать утратившим силу.

1.1.19. В статье 54:

пункт 2 части 2 дополнить абзацем следующего содержания:

«минимальный отступ от границ земельного участка, за пределами которых запрещено строительство зданий, строений, сооружений, для индивидуальных жилых домов – 3 м»;

в абзаце втором пункта 3 части 2 слово «надземных» исключить;

абзац первый пункта 4 части 2 после слов «ко всей площади земельного участка» дополнить словами «, кроме земельных участков для индивидуальных жилых домов».

1.1.20. Абзац третий пункта 4 части 2 статьи 55 признать утратившим силу.

1.2. В приложении 2:

1.2.1. Зону коммунальных и складских объектов (П-2) в границах территории изменить на зону делового, общественного и коммерческого назначения (ОД-1) согласно приложению 2.

1.2.2. Зону застройки жилыми домами смешанной этажности (Ж-1), зону делового, общественного и коммерческого назначения (ОД-1), зону объектов среднего профессионального и высшего образования, научно-исследовательских организаций (ОД-2) в границах территории изменить на зону улично-дорожной сети (ИТ-3) согласно приложению 3.

1.2.3. Зону застройки жилыми домами смешанной этажности (Ж-1) в границах территории изменить на зону озеленения (Р-2) согласно приложению 4.

1.2.4. Зону застройки жилыми домами смешанной этажности (Ж-1) в границах территории изменить на зону озеленения (Р-2) согласно приложению 5.

1.2.5. Зону производственных объектов с различными нормативами воздействия на окружающую среду (П-1) в границах территории изменить на зону природную (Р-1) согласно приложению 6.

1.2.6. Зону озеленения (Р-2), зону отдыха и оздоровления (Р-3) в границах территории изменить на зону природную (Р-1) согласно приложению 7.

1.2.7. Зону застройки индивидуальными жилыми домами (Ж-6) в границах территории изменить на зону озеленения (Р-2) согласно приложению 8.

1.2.8. Зону делового, общественного и коммерческого назначения (ОД-1) в границах территории изменить на зону застройки жилыми домами смешанной этажности (Ж-1) согласно приложению 9.

1.2.9. Зону стоянок для легковых автомобилей (СА-1) в границах территории изменить на зону улично-дорожной сети (ИТ-3) согласно приложению 10.

1.2.10. Зону улично-дорожной сети (ИТ-3) в границах территории изменить на зону застройки индивидуальными жилыми домами (Ж-6) согласно приложению 11.

1.2.11. Зону отдыха и оздоровления (Р-3) в границах территории изменить на зону застройки сезонного проживания (Ж-7) согласно приложению 12.

1.2.12. Зону делового, общественного и коммерческого назначения (ОД-1) в границах территории изменить на зону улично-дорожной сети (ИТ-3) согласно приложению 13.

1.2.13. Зону улично-дорожной сети (ИТ-3) в границах территории изменить на зону застройки жилыми домами смешанной этажности (Ж-1) согласно приложению 13.

1.2.14. Зону производственных объектов с различными нормативами воздействия на окружающую среду (П-1) в границах территории изменить на зону делового, общественного и коммерческого назначения (ОД-1) согласно приложению 15.

1.2.15. Зону улично-дорожной сети (ИТ-3) в границах территории изменить на зону коммунальных и складских объектов (П-2) согласно приложению 16.

1.2.16. Зону застройки индивидуальными жилыми домами (Ж-6) в границах территории изменить на зону улично-дорожной сети (ИТ-3) согласно приложению 17.

1.2.17. Зону озеленения (Р-2) в границах территории изменить на зону ведения садоводства и огородничества (СХ-1) согласно приложению 18.

1.2.18. Зону природную (Р-1) в границах территории изменить на зону ведения садоводства и огородничества (СХ-1) согласно приложению 19.

1.2.19. Зону улично-дорожной сети (ИТ-3) в границах территории изменить на зону коммунальных и складских объектов (П-2) согласно приложению 20.

1.2.20. Изменить границы территориальных зон в границах территории согласно приложению 21.

1.2.21. Зону улично-дорожной сети (ИТ-3) в границах территории изменить на зону делового, общественного и коммерческого назначения (ОД-1) согласно при-

ложению 22.

1.2.22. Зону улично-дорожной сети (ИТ-3) в границах территории изменить на зону коммунальных и складских объектов (П-2) согласно приложению 23.

1.2.23. Зону улично-дорожной сети (ИТ-3) в границах территории изменить на зону застройки индивидуальными жилыми домами (Ж-6) согласно приложению 24.

1.2.24. Зону улично-дорожной сети (ИТ-3) в границах территории изменить на зону застройки индивидуальными жилыми домами (Ж-6) согласно приложению 25.

1.2.25. Зону улично-дорожной сети (ИТ-3) в границах территории изменить на зону застройки индивидуальными жилыми домами (Ж-6) согласно приложению 26.

1.2.26. Зону улично-дорожной сети (ИТ-3) в границах территории изменить на зону делового, общественного и коммерческого назначения (ОД-1) согласно приложению 27.

1.2.27. Зону улично-дорожной сети (ИТ-3) в границах территории изменить на зону застройки жилыми домами смешанной этажности (Ж-1) согласно приложению 28.

1.2.28. Зону объектов спортивного назначения (Р-4) в границах территории изменить на зону делового, общественного и коммерческого назначения (ОД-1) согласно приложению 29.

1.2.29. Зону улично-дорожной сети (ИТ-3) в границах территории изменить на зону застройки индивидуальными жилыми домами (Ж-6) согласно приложению 30.

1.2.30. Зону производственных объектов с различными нормативами воздействия на окружающую среду (П-1) в границах территории изменить на зону улично-дорожной сети (ИТ-3) согласно приложению 31.

1.2.31. Зону стоянок для легковых автомобилей (СА-1) в границах территории изменить на зону застройки жилыми домами смешанной этажности (Ж-1) согласно приложению 32.

1.2.32. Изменить границы территориальных зон в границах территории согласно приложению 33.

1.2.33. Зону производственных объектов с различными нормативами воздействия на окружающую среду (П-1) в границах территории изменить на зону коммунальных и складских объектов (П-2) согласно приложению 34.

1.2.34. Зону сооружений и коммуникаций автомобильного, речного, воздушного транспорта, метрополитена (ИТ-2) в границах территории изменить на зону природную (Р-1) согласно приложению 35.

1.2.35. Зону ведения садоводства и огородничества (СХ-1) в границах территории изменить на зону сооружений и коммуникаций автомобильного, речного, воздушного транспорта, метрополитена (ИТ-2) согласно приложению 36.

1.2.36. Изменить границы территориальных зон в границах территории согласно приложению 37.

1.2.37. Зону природную (P-1), зону ведения садоводства и огородничества (СХ-1) в границах территории изменить на зону улично-дорожной сети (ИТ-3) согласно приложению 37.

1.2.38. Зону улично-дорожной сети (ИТ-3) в границах территории изменить на зону делового, общественного и коммерческого назначения (ОД-1) согласно приложению 39.

1.2.39. Зону природную (P-1) в границах территории изменить на зону ведения садоводства и огородничества (СХ-1) согласно приложению 40.

1.2.40. Зону улично-дорожной сети (ИТ-3) в границах территории изменить на зону застройки индивидуальными жилыми домами (Ж-6) согласно приложению 41.

1.2.41. Зону улично-дорожной сети (ИТ-3) в границах территории изменить на зону ведения садоводства и огородничества (СХ-1) согласно приложению 42.

1.2.42. Зону улично-дорожной сети (ИТ-3) в границах территории изменить на зону делового, общественного и коммерческого назначения (ОД-1) согласно приложению 43.

1.2.43. Зону производственных объектов с различными нормативами воздействия на окружающую среду (П-1) в границах территории изменить на зону улично-дорожной сети (ИТ-3) согласно приложению 44.

1.2.44. Зону делового, общественного и коммерческого назначения (ОД-1) в границах территории изменить на зону объектов инженерной инфраструктуры (ИТ-4) согласно приложению 45.

1.2.45. Зону застройки индивидуальными жилыми домами (Ж-6) в границах территории изменить на зону ведения садоводства и огородничества (СХ-1) согласно приложению 46.

1.2.46. Зону ведения садоводства и огородничества (СХ-1) в границах территории изменить на зону застройки индивидуальными жилыми домами (Ж-6) согласно приложению 47.

1.2.47. Зону делового, общественного и коммерческого назначения (ОД-1) в границах территории изменить на зону озеленения (P-2) согласно приложению 48.

1.2.48. Изменить границы территориальных зон в границах территории согласно приложению 49.

1.2.49. Зону улично-дорожной сети (ИТ-3) в границах территории изменить на зону делового, общественного и коммерческого назначения (ОД-1) согласно приложению 50.

1.2.50. Зону улично-дорожной сети (ИТ-3) в границах территории изменить на зону застройки жилыми домами смешанной этажности (Ж-1) согласно приложению 51.

1.2.51. Зону улично-дорожной сети (ИТ-3) в границах территории изменить на

зону застройки жилыми домами смешанной этажности (Ж-1) согласно приложению 52.

1.2.52. Зону делового, общественного и коммерческого назначения (ОД-1) в границах территории изменить на зону коммунальных и складских объектов (П-2) согласно приложению 53.

1.2.53. Зону улично-дорожной сети (ИТ-3) в границах территории изменить на зону застройки жилыми домами смешанной этажности (Ж-1) согласно приложению 54.

1.2.54. Зону улично-дорожной сети (ИТ-3) в границах территории изменить на зону ведения садоводства и огородничества (СХ-1) согласно приложению 55.

1.2.55. Зону улично-дорожной сети (ИТ-3) в границах территории изменить на зону делового, общественного и коммерческого назначения (ОД-1) согласно приложению 56.

1.2.56. Зону улично-дорожной сети (ИТ-3) в границах территории изменить на зону делового, общественного и коммерческого назначения (ОД-1) согласно приложению 57.

1.2.57. Зону объектов среднего профессионального и высшего образования, научно-исследовательских организаций (ОД-2) в границах территории изменить на подзону специализированной средне- и многоэтажной общественной застройки (ОД-4.2) согласно приложению 58.

1.2.58. Зону делового, общественного и коммерческого назначения (ОД-1) в границах территории изменить на зону озеленения (Р-2) согласно приложению 59.

1.2.59. Зону коммунальных и складских объектов (П-2) в границах территории изменить на зону застройки жилыми домами смешанной этажности (Ж-1) согласно приложению 60.

1.2.60. Зону отдыха и оздоровления (Р-3), зону застройки жилыми домами смешанной этажности (Ж-1) в границах территории изменить на зону улично-дорожной сети (ИТ-3) согласно приложению 61.

1.2.61. Зону улично-дорожной сети (ИТ-3) в границах территории изменить на зону ведения садоводства и огородничества (СХ-1) согласно приложению 62.

1.2.62. Зону застройки жилыми домами смешанной этажности (Ж-1) в границах территории изменить на зону улично-дорожной сети (ИТ-3) согласно приложению 63.

1.2.63. Зону озеленения (Р-2), зону отдыха и оздоровления (Р-3) в границах территории изменить на зону застройки сезонного проживания (Ж-7) согласно приложению 64.

1.2.64. Зону делового, общественного и коммерческого назначения (ОД-1) в границах территории изменить на зону улично-дорожной сети (ИТ-3) согласно приложению 65.

1.2.65. Зону коммунальных и складских объектов (П-2) в границах территории изменить на зону застройки жилыми домами смешанной этажности (Ж-1) согласно приложению 66.

1.2.66. Зону застройки индивидуальными жилыми домами (Ж-6) в границах территории изменить на зону застройки малоэтажными жилыми домами (Ж-2) согласно приложению 67.

1.2.67. Зону застройки жилыми домами смешанной этажности (Ж-1) в границах территории изменить на зону улично-дорожной сети (ИТ-3) согласно приложению 68.

1.2.68. Зону ведения садоводства и огородничества (СХ-1) в границах территории изменить на зону застройки индивидуальными жилыми домами (Ж-6) согласно приложению 69.

1.2.69. Зону отдыха и оздоровления (Р-3) в границах территории изменить на зону природную (Р-1) согласно приложению 70.

1.2.70. Зону объектов спортивного назначения (Р-4) в границах территории изменить на зону застройки индивидуальными жилыми домами (Ж-6) согласно приложению 71.

1.2.71. Зону объектов дошкольного, начального общего, основного общего и среднего общего образования (ОД-5) в границах территории изменить на зону озеленения (Р-2) согласно приложению 72.

1.2.72. Зону озеленения (Р-2) в границах территории изменить на зону застройки индивидуальными жилыми домами (Ж-6) согласно приложению 73.

1.2.73. Зону застройки индивидуальными жилыми домами (Ж-6) в границах территории изменить на зону делового, общественного и коммерческого назначения (ОД-1) согласно приложению 74.

1.2.74. Зону улично-дорожной сети (ИТ-3) в границах территории изменить на зону застройки жилыми домами смешанной этажности (Ж-1) согласно приложению 75.

1.2.75. Зону озеленения (Р-2) в границах территории изменить на зону ведения садоводства и огородничества (СХ-1) согласно приложению 76.

1.2.76. Зону застройки малоэтажными жилыми домами (Ж-2) в границах территории изменить на зону улично-дорожной сети (ИТ-3) согласно приложению 77.

1.2.77. Зону застройки жилыми домами смешанной этажности (Ж-1) в границах территории изменить на зону коммунальных и складских объектов (П-2) согласно приложению 78.

1.2.78. Зону отдыха и оздоровления (Р-3) в границах территории изменить на зону ведения садоводства и огородничества (СХ-1) согласно приложению 79.

1.2.79. Зону коммунальных и складских объектов (П-2) в границах территории изменить на подзону специализированной малоэтажной общественной застройки

(ОД-4.1) согласно приложению 80.

1.2.80. Зону улично-дорожной сети (ИТ-3) в границах территории изменить на зону застройки жилыми домами смешанной этажности (Ж-1) согласно приложению 81.

1.2.81. Изменить границы территориальных зон в границах территории согласно приложению 82.

1.2.82. Изменить границы территориальных зон в границах территории согласно приложению 83.

1.2.83. Зону природную (Р-1) в границах территории изменить на зону ведения садоводства и огородничества (СХ-1) согласно приложению 84.

1.2.84. Зону улично-дорожной сети (ИТ-3) в границах территории изменить на зону ведения садоводства и огородничества (СХ-1) согласно приложению 85.

1.2.85. Зону застройки жилыми домами смешанной этажности (Ж-1), зону улично-дорожной сети (ИТ-3), зону делового, общественного и коммерческого назначения (ОД-1) в границах территории изменить на зону озеленения (Р-2) согласно приложению 86.

1.2.86. Зону застройки жилыми домами смешанной этажности (Ж-1) в границах территории изменить на зону улично-дорожной сети (ИТ-3) согласно приложению 87.

1.2.87. Зону застройки жилыми домами смешанной этажности (Ж-1) в границах территории изменить на зону озеленения (Р-2) согласно приложению 88.

1.2.88. Зону коммунальных и складских объектов (П-2), зону улично-дорожной сети (ИТ-3) в границах территории изменить на зону делового, общественного и коммерческого назначения (ОД-1) согласно приложению 89.

1.2.89. Зону застройки жилыми домами смешанной этажности (Ж-1) в границах территории изменить на зону озеленения (Р-2) согласно приложению 90.

1.2.90. Зону улично-дорожной сети (ИТ-3) в границах территории изменить на зону производственных объектов с различными нормативами воздействия на окружающую среду (П-1) согласно приложению 91.

1.2.91. Зону стоянок для легковых автомобилей (СА-1) в границах территории изменить на зону делового, общественного и коммерческого назначения (ОД-1) согласно приложению 92.

1.2.92. Зону застройки жилыми домами смешанной этажности (Ж-1) в границах территории изменить на зону застройки индивидуальными жилыми домами (Ж-6) согласно приложению 93.

1.2.93. Изменить границы территориальных зон в границах территории согласно приложению 94.

1.2.94. Зону делового, общественного и коммерческого назначения (ОД-1) в границах территории изменить на зону улично-дорожной сети (ИТ-3) согласно при-

ложению 95.

1.2.95. Зону озеленения (Р-2) в границах территории изменить на зону делового, общественного и коммерческого назначения (ОД-1) согласно приложению 96.

1.2.96. Зону застройки жилыми домами смешанной этажности (Ж-1) в границах территории изменить на зону озеленения (Р-2) согласно приложению 97.

1.2.97. Зону улично-дорожной сети (ИТ-3), зону озеленения (Р-2), зону сооружений и коммуникаций автомобильного, речного, воздушного транспорта, метрополитена (ИТ-2) в границах территории изменить на зону делового, общественного и коммерческого назначения (ОД-1) согласно приложению 98.

1.2.98. Зону делового, общественного и коммерческого назначения (ОД-1), зону производственных объектов с различными нормативами воздействия на окружающую среду (П-1) в границах территории изменить на зону озеленения (Р-2) согласно приложению 99.

1.2.99. Изменить границы территориальных зон в границах территории согласно приложению 100.

1.2.100. Зону объектов дошкольного, начального общего, основного общего и среднего общего образования (ОД-5) в границах территории изменить на зону застройки жилыми домами смешанной этажности (Ж-1) согласно приложению 101.

1.2.101. Изменить границы территориальных зон в границах территории согласно приложению 102.

1.2.102. Установить в границах территории зону озеленения (Р-2) согласно приложению 103.

1.2.103. Зону улично-дорожной сети (ИТ-3) в границах территории изменить на зону делового, общественного и коммерческого назначения (ОД-1) согласно приложению 104.

1.2.104. Зону улично-дорожной сети (ИТ-3) в границах территории изменить на зону застройки жилыми домами смешанной этажности (Ж-1) согласно приложению 105.

1.2.105. Зону объектов спортивного назначения (Р-4) в границах территории изменить на зону делового, общественного и коммерческого назначения (ОД-1) согласно приложению 106.

1.2.106. Зону застройки жилыми домами смешанной этажности (Ж-1) в границах территории изменить на зону улично-дорожной сети (ИТ-3) согласно приложению 107.

1.2.107. Зону застройки жилыми домами смешанной этажности (Ж-1) в границах территории изменить на зону улично-дорожной сети (ИТ-3) согласно приложению 108.

1.2.108. Изменить границы территориальных зон в границах территории соглас-

но приложению 109.

1.2.109. Изменить границы территориальных зон в границах территории согласно приложению 110.

1.2.110. Зону улично-дорожной сети (ИТ-3) в границах территории изменить на зону озеленения (Р-2) согласно приложению 111.

1.2.111. Зону коммунальных и складских объектов (П-2) в границах территории изменить на зону объектов спортивного назначения (Р-4) согласно приложению 112.

1.2.112. Изменить границы территориальных зон в границах территории согласно приложению 113.

1.2.113. Зону улично-дорожной сети (ИТ-3) в границах территории изменить на зону стоянок для легковых автомобилей (СА-1) согласно приложению 114.

1.2.114. Зону улично-дорожной сети (ИТ-3) в границах территории изменить на зону коммунальных и складских объектов (П-2) согласно приложению 115.

1.2.115. Зону застройки жилыми домами смешанной этажности (Ж-1) в границах территории изменить на зону делового, общественного и коммерческого назначения (ОД-1) согласно приложению 116.

1.2.116. Зону делового, общественного и коммерческого назначения (ОД-1) в границах территории изменить на зону улично-дорожной сети (ИТ-3) согласно приложению 117.

1.2.117. Зону улично-дорожной сети (ИТ-3) в границах территории изменить на зону делового, общественного и коммерческого назначения (ОД-1) согласно приложению 118.

1.2.118. Изменить границы территориальных зон в границах территории согласно приложению 119.

1.2.119. Изменить границы территориальных зон в границах территории согласно приложению 120.

1.2.120. Зону делового, общественного и коммерческого назначения (ОД-1) в границах территории изменить на зону объектов инженерной инфраструктуры (ИТ-4) согласно приложению 121.

1.2.121. Изменить границы территориальных зон в границах территории согласно приложению 122.

1.2.122. Зону застройки индивидуальными жилыми домами (Ж-6) в границах территории изменить на зону улично-дорожной сети (ИТ-3) согласно приложению 123.

1.2.123. Зону застройки жилыми домами смешанной этажности (Ж-1), зону застройки индивидуальными жилыми домами (Ж-6) в границах территории изменить на зону улично-дорожной сети (ИТ-3) согласно приложению 124.

1.2.124. Зону делового, общественного и коммерческого назначения (ОД-1) в границах территории изменить на зону улично-дорожной сети (ИТ-3) согласно приложению 125.

1.2.125. Зону улично-дорожной сети (ИТ-3), зону коммунальных и складских объектов (П-2) в границах территории изменить на зону объектов спортивного назначения (Р-4) согласно приложению 126.

1.2.126. Зону застройки жилыми домами смешанной этажности (Ж-1) в границах территории изменить на зону объектов спортивного назначения (Р-4) согласно приложению 127.

1.2.127. Установить в границах территории зону ведения садоводства и огородничества (СХ-1) согласно приложению 128.

1.2.128. Зону природную (Р-1), зону озеленения (Р-2) в границах территории изменить на зону ведения садоводства и огородничества (СХ-1) согласно приложению 129.

1.2.129. Зону природную (Р-1) в границах территории изменить на зону ведения садоводства и огородничества (СХ-1) согласно приложению 130.

1.2.130. Зону объектов дошкольного, начального общего, основного общего и среднего общего образования (ОД-5) в границах территории изменить на зону застройки индивидуальными жилыми домами (Ж-6) согласно приложению 131.

1.2.131. Зону объектов спортивного назначения (Р-4) в границах территории изменить на зону застройки малоэтажными жилыми домами (Ж-2) согласно приложению 132.

1.2.132. Установить в границах территории зону улично-дорожной сети согласно приложению 133.

1.2.133. Изменить границы территориальных зон в границах территории согласно приложению 134.

1.2.134. Зону коммунальных и складских объектов (П-2) в границах территории изменить на зону улично-дорожной сети (ИТ-3) согласно приложению 135.

1.2.135. Зону отдыха и оздоровления (Р-3) в границах территории изменить на зону улично-дорожной сети (ИТ-3) согласно приложению 136.

1.2.136. Зону улично-дорожной сети (ИТ-3) в границах территории изменить на зону застройки индивидуальными жилыми домами (Ж-6) согласно приложению 137.

1.2.137. Зону улично-дорожной сети (ИТ-3) в границах территории изменить на зону делового, общественного и коммерческого назначения (ОД-1) согласно приложению 138.

1.2.138. Зону улично-дорожной сети (ИТ-3) в границах территории изменить на зону застройки жилыми домами смешанной этажности (Ж-1) согласно приложению 139.

1.2.139. Зону улично-дорожной сети (ИТ-3) в границах территории изменить на зону делового, общественного и коммерческого назначения (ОД-1) согласно приложению 140.

1.2.140. Зону ведения садоводства и огородничества (СХ-1) в границах территории изменить на зону застройки жилыми домами смешанной этажности (Ж-1) согласно приложению 141.

1.2.141. Зону улично-дорожной сети (ИТ-3) в границах территории изменить на зону отдыха и оздоровления (Р-3) согласно приложению 142.

1.2.142. Зону делового, общественного и коммерческого назначения (ОД-1) в границах территории изменить на зону озеленения (Р-2) согласно приложению 143.

1.2.143. Зону улично-дорожной сети (ИТ-3) в границах территории изменить на зону сооружений и коммуникаций автомобильного, речного, воздушного транспорта, метрополитена (ИТ-2) согласно приложению 144.

1.2.144. Зону улично-дорожной сети (ИТ-3) в границах территории изменить на зону застройки индивидуальными жилыми домами (Ж-6) согласно приложению 145.

1.2.145. Зону улично-дорожной сети (ИТ-3) в границах территории изменить на зону делового, общественного и коммерческого назначения (ОД-1) согласно приложению 146.

1.2.146. Зону сооружений и коммуникаций автомобильного, речного, воздушного транспорта, метрополитена (ИТ-2) в границах территории изменить на зону коммунальных и складских объектов (П-2) согласно приложению 147.

1.2.147. Изменить границы территориальных зон в границах территории согласно приложению 148.

1.2.148. Зону застройки жилыми домами смешанной этажности (Ж-1) в границах территории изменить на зону улично-дорожной сети (ИТ-3) согласно приложению 149.

2. Решение вступает в силу на следующий день после его официального опубликования.

3. Контроль за исполнением решения возложить на постоянную комиссию Совета депутатов города Новосибирска по градостроительству (Илюхин В. В.) и постоянную комиссию Совета депутатов города Новосибирска по муниципальной собственности (Яковенко Е. С.).

**ОФИЦИАЛЬНЫЕ
СООБЩЕНИЯ И МАТЕРИАЛЫ
ОРГАНОВ МЕСТНОГО
САМОУПРАВЛЕНИЯ
ГОРОДА НОВОСИБИРСКА**

РАЗНОЕ

Извещение о проведении собрания о согласовании местоположения границы земельного участка, расположенного: обл. Новосибирская, г. Новосибирск, ул. М. Перевозчикова, д. 3/1

Кадастровым инженером – Сенокосовой Дианой Анатольевной (почтовый адрес: обл. Новосибирская, г. Новосибирск, Красный проспект, 50, 630099; e-mail: dia0306@yandex.ru; телефон 8(383)227-52-35, 8-983-308-00-26, факс 8(383)227-51-89, номер квалификационного аттестата 54-14-515), выполняются кадастровые работы в отношении земельного участка, расположенного: обл. Новосибирская, г. Новосибирск, ул. М. Перевозчикова, д. 3/1, с целью подготовки межевого плана, необходимого для постановки данного земельного участка на государственный кадастровый учет.

Заказчиком кадастровых работ является общество с ограниченной ответственностью «УК Заельцовская» (адрес: обл. Новосибирская, г. Новосибирск, ул. Садовая, д. 28, 630001; тел. 8(383) 225-76-96, 8-923-227-50-17).

Собрание заинтересованных лиц по вопросу согласования местоположения границ земельного участка состоится «11» августа 2014 г. в 14-00 часов по адресу: обл. Новосибирская, г. Новосибирск, Красный проспект, д. 50, к. 204.

С проектом межевого плана земельного участка можно ознакомиться по адресу: обл. Новосибирская, г. Новосибирск, Красный проспект, д. 50, к. 204 (с 9-00 до 13-00 и с 14-00 до 16-00 часов в рабочие дни, кроме пятницы).

Возражения по проекту межевого плана и требования о проведении согласования местоположения границ земельных участков на местности принимаются до «28» июля 2014 г. по адресу: обл. Новосибирская, г. Новосибирск, Красный проспект, д. 50, к. 204 (с 9-00 до 13-00 и с 14-00 до 16-00 ч. в рабочие дни, кроме пятницы).

Смежные земельные участки, с правообладателями которых требуется согласовать местоположение границ, расположены:

- обл. Новосибирская, г. Новосибирск, ул. Дуся Ковальчук, д. 179/1 (кадастровый номер земельного участка 54:35:032690:12).

При проведении согласования местоположения границ при себе необходимо иметь документ, удостоверяющий личность, документы о правах на земельный участок, или, в случае если на земельном участке расположен многоквартирный дом, документ, устанавливающий право на помещение в данном многоквартирном доме.

**Извещение о проведении собрания о согласовании местоположения
границы земельного участка, расположенного: обл. Новосибирская,
г. Новосибирск, ул. Советская, 38**

Кадастровым инженером – Дубовик Надеждой Владимировной (почтовый адрес: обл. Новосибирская, г. Новосибирск, Красный проспект, 50, 630099; e-mail: nv-dubovik@rambler.ru; телефон 8(383)227-52-40, факс 8(383)227-51-89, номер квалификационного аттестата 54-10-138), выполняются кадастровые работы в отношении земельного участка, расположенного: обл. Новосибирская, г. Новосибирск, ул. Советская, д. 38, с целью подготовки межевого плана, необходимого для постановки данного земельного участка на государственный кадастровый учет.

Заказчиком кадастровых работ является муниципальное бюджетное общеобразовательное учреждение города Новосибирска «Средняя общеобразовательная школа № 54 с углубленным изучением предметов социально-гуманитарного цикла» (адрес: обл. Новосибирская, г. Новосибирск, ул. Крылова, д. 18, 630091; тел. 8(383)221-48-05; 8(383)221-43-52).

Собрание заинтересованных лиц по вопросу согласования местоположения границ земельного участка состоится «11» августа 2014 г. в 14-00 часов по адресу: обл. Новосибирская, г. Новосибирск, Красный проспект, д. 50, к. 204.

С проектом межевого плана земельного участка можно ознакомиться по адресу: обл. Новосибирская, г. Новосибирск, Красный проспект, д. 50, к. 204 (с 9-00 до 13-00 и с 14-00 до 16-00 часов в рабочие дни, кроме пятницы).

Возражения по проекту межевого плана и требования о проведении согласования местоположения границ земельных участков на местности принимаются до «28» июля 2014 г. по адресу: обл. Новосибирская, г. Новосибирск, Красный проспект, д. 50, к. 204 (с 9-00 до 13-00 и с 14-00 до 16-00 ч. в рабочие дни, кроме пятницы).

Смежные земельные участки, с правообладателями которых требуется согласовать местоположение границ, расположены:

- обл. Новосибирская, г. Новосибирск, Красный проспект (кадастровый номер земельного участка 54:35:101200:20).

При проведении согласования местоположения границ при себе необходимо иметь документ, удостоверяющий личность, документы о правах на земельный участок, или, в случае если на земельном участке расположен многоквартирный дом, документ, устанавливающий право на помещение в данном многоквартирном доме.

Почётными грамотами мэрии города Новосибирска награждены:

Трайнину Марину Геннадьевну, инженера-технолога службы электроснабжения муниципального унитарного предприятия «Новосибирский метрополитен», за многолетний добросовестный труд, большой вклад в обеспечение стабильной работы метрополитена и в связи с празднованием Дня железнодорожника.

Коллектив Федерального государственного бюджетного учреждения науки Института горного дела им. Н. А. Чинакала Сибирского отделения Российской академии наук, за большой вклад в развитие горных наук и горнодобывающей промышленности и в связи с 70-летием со дня основания института

Адоницу Ольгу Вениаминовну, ведущего инженера лаборатории бурения и технологических импульсных машин, за многолетний добросовестный труд, высокие результаты в профессиональной деятельности и в связи с 70-летием со дня основания Федерального государственного бюджетного учреждения науки Института горного дела им. Н. А. Чинакала Сибирского отделения Российской академии наук;

Вебера Ивана Эвальдовича, станочника широкого профиля лаборатории механизации горных работ, за многолетний добросовестный труд, высокие результаты в профессиональной деятельности и в связи с 70-летием со дня основания Федерального государственного бюджетного учреждения науки Института горного дела им. Н. А. Чинакала Сибирского отделения Российской академии наук;

Петресева Анатолия Михайловича, старшего научного сотрудника лаборатории повышения устойчивости оснований, за многолетний добросовестный труд, высокие результаты в профессиональной деятельности и в связи с 70-летием со дня основания Федерального государственного бюджетного учреждения науки Института горного дела им. Н. А. Чинакала Сибирского отделения Российской академии наук;

Сырямина Анатолия Тимофеевича, инженера 1 категории лаборатории подземной строительной геотехники и геотехнологий, за многолетний добросовестный труд, высокие результаты в профессиональной деятельности и в связи с 70-летием со дня основания Федерального государственного бюджетного учреждения науки Института горного дела им. Н. А. Чинакала Сибирского отделения Российской академии наук.

Аверкину Любовь Юрьевну, учителя-логопеда муниципального казенного дошкольного образовательного учреждения города Новосибирска «Детский сад № 502 комбинированного вида», за многолетний добросовестный труд, высокие

достижения в профессиональной деятельности по итогам работы за 2013/2014 учебный год;

Агапову Надежду Петровну, директора муниципального бюджетного образовательного учреждения дополнительного образования детей города Новосибирска «Центр внешкольной работы «Галактика», за многолетний добросовестный труд, высокие достижения в профессиональной деятельности по итогам работы за 2013/2014 учебный год;

Буркову Марию Викторовну, учителя истории и обществознания муниципального бюджетного общеобразовательного учреждения города Новосибирска «Новосибирская классическая гимназия № 17», за многолетний добросовестный труд, высокие достижения в профессиональной деятельности по итогам работы за 2013/2014 учебный год;

Долгалеву Альбину Владимировну, директора муниципального бюджетного общеобразовательного учреждения города Новосибирска «Средняя общеобразовательная школа № 144», за многолетний добросовестный труд, высокие достижения в профессиональной деятельности по итогам работы за 2013/2014 учебный год;

Виноградову Татьяну Александровну, учителя физики муниципального бюджетного общеобразовательного учреждения города Новосибирска «Средняя общеобразовательная школа № 49», за многолетний добросовестный труд, высокие достижения в профессиональной деятельности по итогам работы за 2013/2014 учебный год;

Зонову Ирину Петровну, учителя начальных классов муниципального бюджетного общеобразовательного учреждения города Новосибирска «Гимназия № 4», за многолетний добросовестный труд, высокие достижения в профессиональной деятельности по итогам работы за 2013/2014 учебный год;

Нигматуллину Наталью Юрьевну, заместителя директора по учебно-воспитательной работе муниципального бюджетного общеобразовательного учреждения города Новосибирска «Средняя общеобразовательная школа № 8», за многолетний добросовестный труд, высокие достижения в профессиональной деятельности по итогам работы за 2013/2014 учебный год;

Пивоварову Ирину Анатольевну, учителя музыки муниципального бюджетного общеобразовательного учреждения города Новосибирска «Средняя общеобразовательная школа № 119», за многолетний добросовестный труд, высокие достижения в профессиональной деятельности по итогам работы за 2013/2014 учебный год;

Силаеву Валентину Ивановну, старшего тренера-преподавателя муниципального бюджетного образовательного учреждения дополнительного образования детей города Новосибирска «Детский оздоровительно-образовательный (физкультурно-спортивный) центр «Триумф», за многолетний добросовестный труд, высокие достижения в профессиональной деятельности по итогам работы за 2013/2014 учебный год;

Фатееву Маргариту Ивановну, учителя начальных классов муниципального автономного общеобразовательного учреждения города Новосибирска «Лицей № 9», за многолетний добросовестный труд, высокие достижения в профессиональной деятельности по итогам работы за 2013/2014 учебный год;

Черкаеву Марину Николаевну, педагога дополнительного образования муниципального бюджетного образовательного учреждения дополнительного образования детей «Центр развития творчества детей и юношества» города Новосибирска, за многолетний добросовестный труд, высокие достижения в профессиональной деятельности по итогам работы за 2013/2014 учебный год.

Рускову Ольгу Федоровну, машиниста крана литейного цеха открытого акционерного общества «Сиблитмаш», за многолетний добросовестный труд, высокий профессионализм и в связи с празднованием Дня металлурга

СОДЕРЖАНИЕ

Заключение по результатам публичных слушаний по вопросам предоставления разрешений на условно разрешенный вид использования земельного участка или объекта капитального строительства	1
Правовые акты мэрии города Новосибирска	12
Постановления	13
Об антитеррористической комиссии города Новосибирска	13
О внесении изменений в Порядок назначения и выплаты ежеквартального пособия на ребенка малоимущим семьям с одним родителем, утвержденный постановлением мэрии города Новосибирска от 05.02.2014 № 896	19
Об утверждении административного регламента предоставления муниципальной услуги по подготовке и выдаче разрешения на снос, замену, пересадку, обрезку зеленых насаждений	21
О внесении изменения в постановление мэрии города Новосибирска от 18.04.2014 № 3311 «Об организации отдыха, оздоровления, занятости детей и подростков города Новосибирска»	52
О внесении изменений в постановление мэрии города Новосибирска от 31.12.2010 № 6707 «Об утверждении Порядка назначения и выплаты стипендии студентам-инвалидам»	53
О создании комиссии по вопросам погашения задолженности по платежам в бюджет города Новосибирска и исполнения условий договоров аренды земельных участков	54
О порядке компенсации расходов, связанных с выполнением кадастровых работ с целью постановки на государственный кадастровый учет садовых земельных участков и земельных участков, занимаемых индивидуальными жилыми домами, на территории города Новосибирска	60
О переименовании остановочного пункта транспорта «Парники» в Ленинском районе	64
О присвоении новому остановочному пункту транспорта по Толмачевскому шоссе наименования «Пригородный простор»	65

О внесении изменений в постановление мэрии города Новосибирска от 10.11.2009 № 449 «Об утверждении Порядка оказания социальной помощи гражданам, заключившим договоры пожизненной ренты с мэрией города Новосибирска»	66
О назначении публичных слушаний по проекту решения Совета депутатов города Новосибирска «О внесении изменений в решение Совета депутатов города Новосибирска от 24.06.2009 № 1288 «О Правилах землепользования и застройки города Новосибирска»	68
Официальные сообщения и материалы органов местного самоуправления города Новосибирска	89
Разное	90

СПИСОК

мест распространения и ознакомления с периодическим печатным изданием
«Бюллетень органов местного самоуправления города Новосибирска»

№	Адресат	Адрес
Администрации районов города Новосибирска:		
1	Дзержинская	пр. Дзержинского, 16
2	Железнодорожная	ул. Ленина, 51
3	Заельцовская	ул. Дуси Ковальчук, 272/1
4	Калининская	ул. Богдана Хмельницкого, 2
5	Кировская	ул. Петухова, 18
6	Ленинская	ул. Станиславского, 6а
7	Октябрьская	ул. Сакко и Ванцетти, 33
8	Первомайская	ул. Физкультурная, 7
9	Советская	пр. Лаврентьева, 14
10	Центральная	ул. Коммунистическая, 33а

Муниципальные библиотеки города Новосибирска:		
11	МУК «Центральная городская библиотека им. К. Маркса»	630049, Красный проспект, 163
	Отделение ЦГБ им. К. Маркса	630099, ул. Фрунзе, 3
12	Центральная районная библиотека им. В. Г. Белинского	630051, пр. Дзержинского, 79
	Библиотека-филиал им. Я. Гашека	630089, ул. Лежена, 16
	Библиотека-филиал им. М. Цветаевой	630124, ул. Б. Богаткова, 268
	Библиотека-филиал им. Н. Островского	630084 ул. Авиастроителей, 15
	Библиотека-филиал им. И. Тургенева	630051, пр. Дзержинского, 79
	Библиотека-филиал им. Н. Гоголя	630015, ул. Гоголя, 215
	Библиотека-филиал им. С. П. Чкалова	630084, ул. Чкалова, 72
13	ЦРБ им. Чехова	630132, ул. Сибирская, 37
	Библиотека-филиал им. Даля	630004, ул. Ленина, 32
14	ЦРБ им. М. Е. Салтыкова-Щедрина	630049, Красный проспект, 83

	Библиотека-филиал им. А. В. Луначарского	630001, ул. Ельцовская, 7
	Библиотека-филиал им. С. Чекалина	630082, ул. Д. Донского, 45/1
	Библиотека-филиал им. Л. Н. Сейфуллиной	630047, ул. Магаданская, 5
	Библиотека-филиал им. В. Я. Шишкова	630040, ул. Кубовая, 49а
	Библиотека-филиал им. В. Ю. Драгунского	630105, ул. Деповская, 36
	Библиотека-филиал им. З. Космодемьянской	630001, ул. Ельцовская, 7
15	ЦРБ им. Д. С. Лихачева	630027, ул. Б. Хмельницкого, 38
	Библиотека-филиал им. Лермонтова	630027, ул. Объединения, 11
	Библиотека-филиал им. Волкова	630027, Дунаевского, 11
	Библиотека-филиал им. Л. Кассиля	630013, ул. Новоуральская, 33
	Библиотека-филиал им. М. Горького	630089, ул. Магистральная, 7
	Библиотека-филиал им. К. Симонова	630013, ул. Новоуральская, 33
16	ЦРБ им. А. Макаренко	630119, ул. Петухова, 118

	Библиотека-филиал им. А. Грина	630024, ул. Бетонная, 7
	Библиотека-филиал им. М. Булгакова	630066, ул. Герцена, 10
	Библиотека-филиал им. В. Г. Короленко	630033, ул. С. Кожевникова, 37
	Библиотека им. С. А. Есенина	630066, ул. Комсомольская 23, кв. 111
	Библиотека-филиал им. К. Паустовского	630106, ул. Зорге 76, кв. 4
	Библиотека-филиал им. В. П. Астафьева	630106, ул. Зорге 60, кв. 181
	Библиотека-филиал им. И. Бунина	630033, ул. Оловозаводская 1/2, кв. 102
17	ЦРБ им. П. Бажова	630064, ул. Новогодняя, 11
	Библиотека-филиал им. А. С. Пушкина	630108, ул. Широкая, 15
	Библиотека-филиал им. Н. А. Некрасова	630078, ул. Римского-Корсакова, 5/1
	Библиотека-филиал им. А. А. Фадеева	630036, ул. Полярная, 2
	Библиотека-филиал им. А. Ахматовой	630120, ул. Филатова, 9
	Библиотека-филиал им. В. Куйбышева	630071, ул. Колхидская,

	Библиотека-филиал им. М. Калинина	630071, ул. Халтурина, 32
	Библиотека-филиал им. А. И. Герцена	630054, ул. Римского-Корсакова, 12
	Библиотека-филиал им. В. Бианки	630045, ул. Полтавская, 25
	Библиотека-филиал им. А. Блока	630100, ул. Котовского, 11
18	Центральная районная библиотека им. Л. Н. Толстого Октябрьского района	630102, ул. Восход, 26
	Библиотека-филиал им. Б. Богаткова	630008, ул. Никитина, 70
	Библиотека-филиал им. Т. Шевченко	630126, ул. Выборная, 118
	Библиотека-филиал им. Гарина-Михайловского	630063, ул. Кирова, 321
	Библиотека-филиал им. Лаврова	630017, ул. Б. Богаткова, 198
	Библиотека-филиал им. М. Пришвина	630039, ул. Коммунарская, 200
	Библиотека-филиал им. А. Матросова	630083, ул. Большевикская, 153
19	«Центральная библиотека система Первомайского района им. Н. Г. Чернышевского»	630025, ул. Сызранская, 9 ул. Аксенова, 48
	Библиотека-филиал им. В. Дубинина	630080, ул. Первомайская, 114

	Библиотека-филиал им. М. Светлова	630037, ул. Маяковского, 4
	Библиотека-филиал им. И. А. Крылова	630068, ул. 4-й Пятилетки, 28а
	Библиотека-филиал им. Л. Куприна	630053, ул. Узорная, 8
	Библиотека-филиал им. Г. Пушкарева	630097, ул. Звездная, 3
	Библиотека-филиал им. В. М. Шукшина	630068, ул. Твардовского, 18
20	ЦРБ им. М. В. Ломоносова	630056, ул. Софийская, 2
	Библиотека-филиал им. Зощенко	630058, ул. Тружеников, 16а
	Библиотека-филиал им. Шолохова	630055, ул. М. Джалиля, 5
	Библиотека-филиал им. С. Аксакова	630060, ул. Экваторная, 5
	Библиотека-филиал им. Ю. Дмитриева	630055, Бульвар Молодежи, 16
	Библиотека-филиал им. Н. Лескова	630016, пос. Кирова, Боровая партия, 12
21	ЦРБ им. Крупской	630099, ул. Горького, 104
	Библиотека-филиал им. В. Ульянова	630091, ул. Достоевского, 8

	Библиотека-филиал им. Фурманова	630005, ул. С. Шамшиных, 85
22	Общественная приемная мэра	Красный проспект, 34, вход с ул. Депутатской, ком. 118
23	ГПНТБ СО РАН	Восход, 15
24	Новосибирская государственная научная библиотека	Советская, 6
25	Сеть киосков ЗАО СА «Экспресс»	

Редакционный совет Бюллетеня органов местного самоуправления города Новосибирска:

Столяров М.Н. - председатель, Маликова Е.А., Асанцев Д.В., Тиртышный А.Г.
630099, Новосибирск, Красный проспект, 34, телефон/факс: (383) 227-41-90, 227-43-57

Отпечатано в типографии ООО «Реклама плюс», тел.: 314-13-04

Бюллетень № 51. 11.07.2014 г. Заказ № 246. Тираж 1000 экз.

Приложение 2
к решению Совета депутатов
города Новосибирска
от _____ № _____

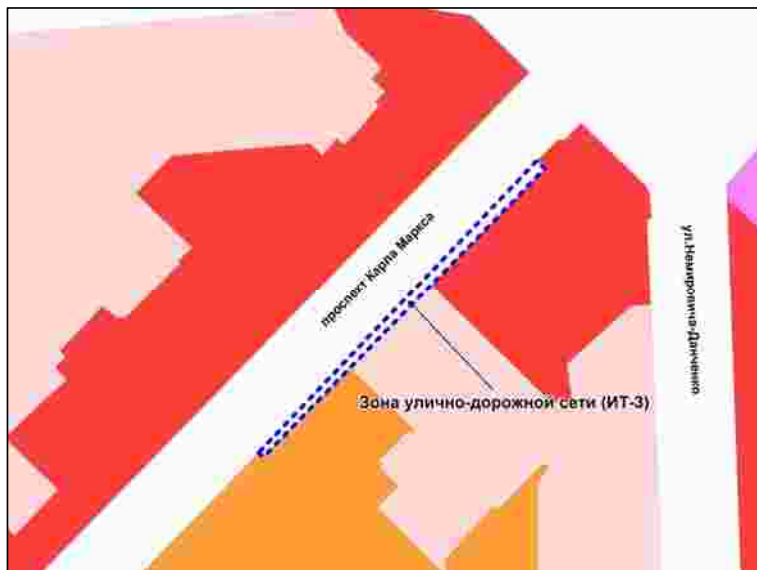
Фрагмент карты градостроительного зонирования территории города Новосибирска



Масштаб 1 : 10000

Приложение 3
к решению Совета депутатов
города Новосибирска
от _____ № _____

Фрагмент карты градостроительного зонирования территории города Новосибирска



Масштаб 1 : 3750

Приложение 4
к решению Совета депутатов
города Новосибирска
от _____ № _____

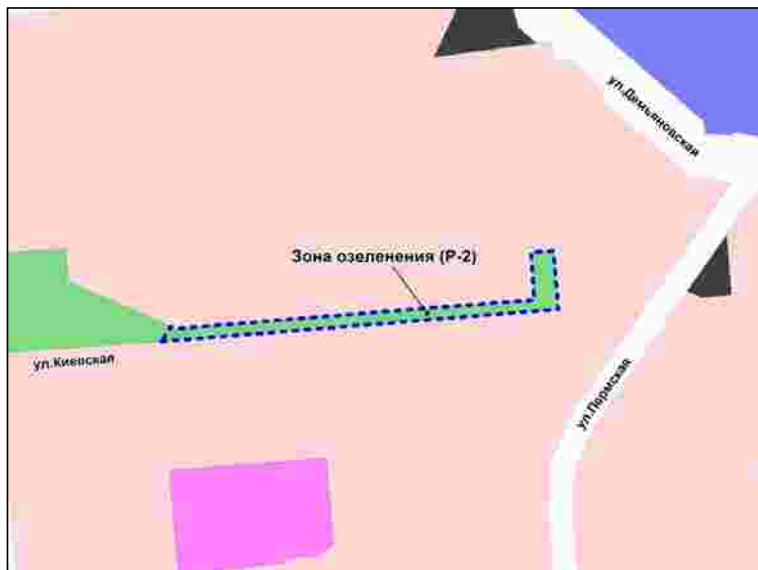
Фрагмент карты градостроительного зонирования территории города Новосибирска



Масштаб 1 : 7000

Приложение 5
к решению Совета депутатов
города Новосибирска
от _____ № _____

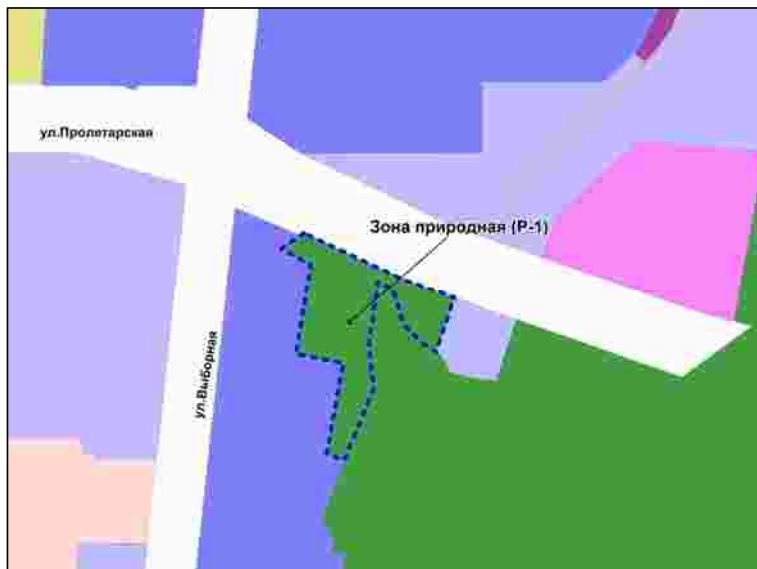
Фрагмент карты градостроительного зонирования территории города Новосибирска



Масштаб 1 : 5000

Приложение 6
к решению Совета депутатов
города Новосибирска
от _____ № _____

Фрагмент карты градостроительного зонирования территории города Новосибирска



Масштаб 1 : 7000

Приложение 7
к решению Совета депутатов
города Новосибирска
от _____ № _____

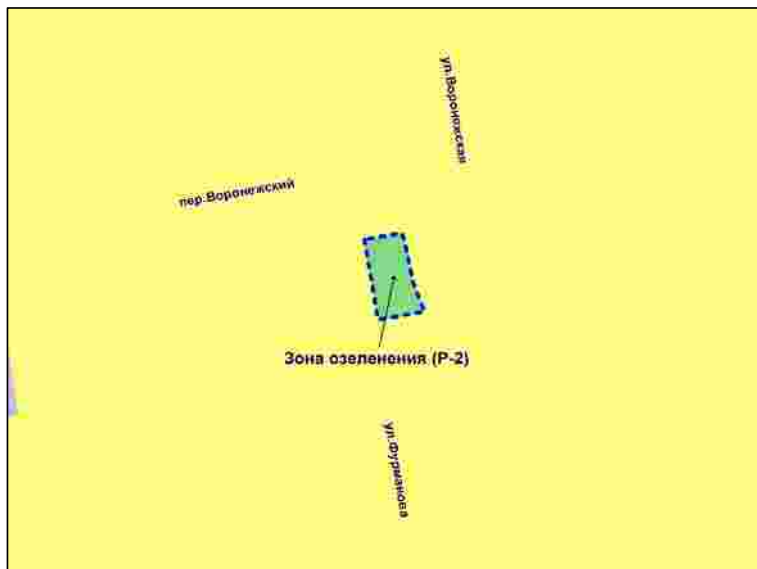
Фрагмент карты градостроительного зонирования территории города Новосибирска



Масштаб 1 : 20000

Приложение 8
к решению Совета депутатов
города Новосибирска
от _____ № _____


Фрагмент карты градостроительного зонирования территории города Новосибирска



Масштаб 1 : 3750

Приложение 9
к решению Совета депутатов
города Новосибирска
от _____ № _____

Фрагмент карты градостроительного зонирования территории города Новосибирска



Масштаб 1 : 1250

Приложение 10
к решению Совета депутатов
города Новосибирска
от _____ № _____

Фрагмент карты градостроительного зонирования территории города Новосибирска



Масштаб 1 : 2500

Приложение 11
к решению Совета депутатов
города Новосибирска
от _____ № _____

Фрагмент карты градостроительного зонирования территории города Новосибирска



Масштаб 1 : 1250

Приложение 12
к решению Совета депутатов
города Новосибирска
от _____ № _____

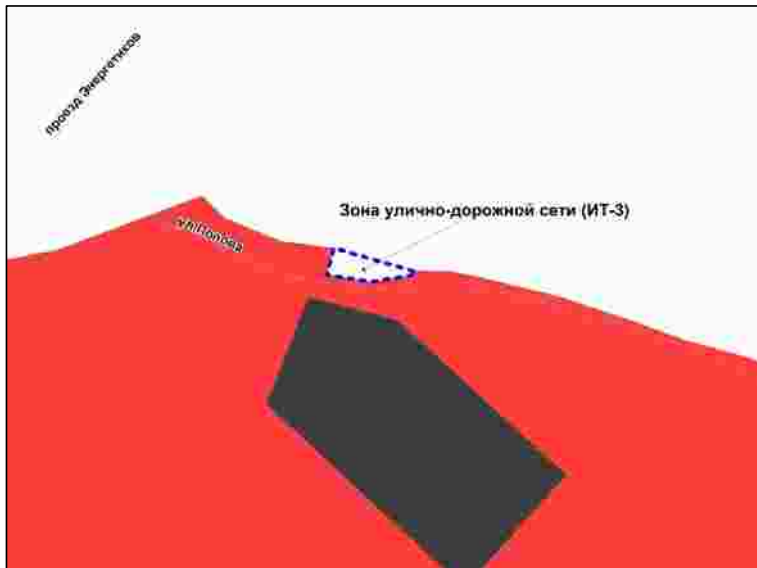
Фрагмент карты градостроительного зонирования территории города Новосибирска



Масштаб 1 : 5000

Приложение 13
к решению Совета депутатов
города Новосибирска
от _____ № _____

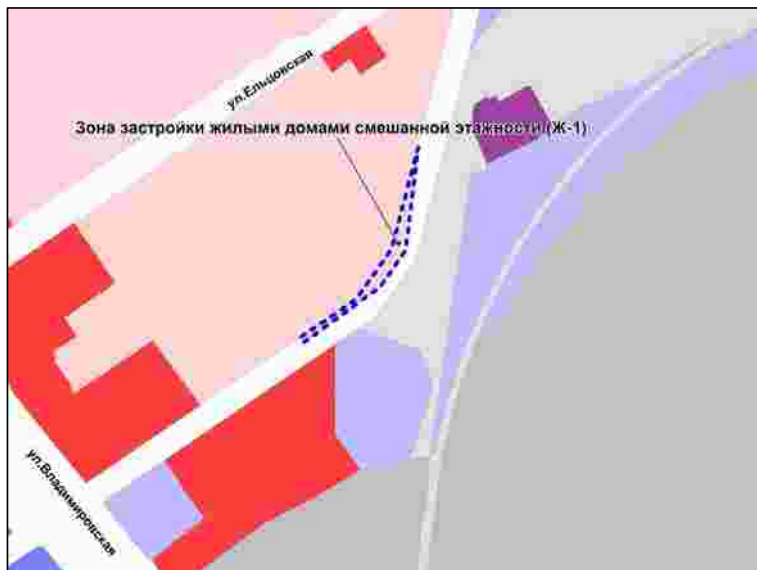
Фрагмент карты градостроительного зонирования территории города Новосибирска



Масштаб 1 : 2500

Приложение 14
к решению Совета депутатов
города Новосибирска
от _____ № _____

Фрагмент карты градостроительного зонирования территории города Новосибирска



Масштаб 1 : 5000

Приложение 15
к решению Совета депутатов
города Новосибирска
от _____ № _____

Фрагмент карты градостроительного зонирования территории города Новосибирска



Масштаб 1 : 5000

Приложение 16
к решению Совета депутатов
города Новосибирска
от _____ № _____

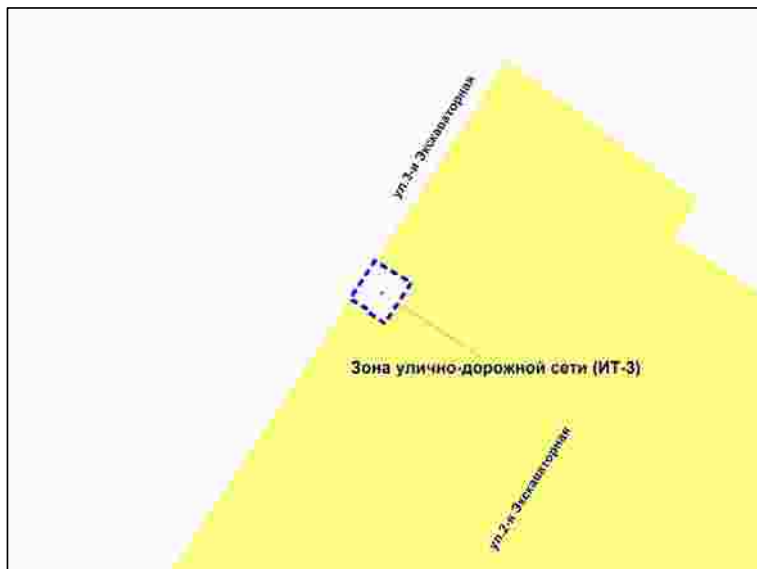
Фрагмент карты градостроительного зонирования территории города Новосибирска



Масштаб 1 : 2500

Приложение 17
к решению Совета депутатов
города Новосибирска
от _____ № _____

Фрагмент карты градостроительного зонирования территории города Новосибирска



Масштаб 1 : 2500

Приложение 18
к решению Совета депутатов
города Новосибирска
от _____ № _____

Фрагмент карты градостроительного зонирования территории города Новосибирска



Масштаб 1 : 2500

Приложение 19
к решению Совета депутатов
города Новосибирска
от _____ № _____

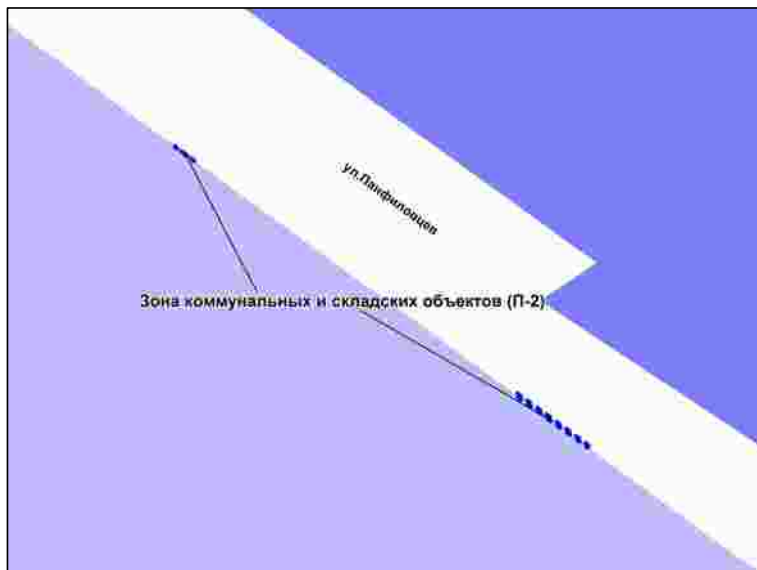
Фрагмент карты градостроительного зонирования территории города Новосибирска



Масштаб 1 : 1250

Приложение 20
к решению Совета депутатов
города Новосибирска
от _____ № _____

Фрагмент карты градостроительного зонирования территории города Новосибирска



Масштаб 1 : 1250

Приложение 21
к решению Совета депутатов
города Новосибирска
от _____ № _____

Фрагмент карты градостроительного зонирования территории города Новосибирска



Масштаб 1 : 15000

Приложение 22
к решению Совета депутатов
города Новосибирска
от _____ № _____

Фрагмент карты градостроительного зонирования территории города Новосибирска



Масштаб 1 : 2500

Приложение 23
к решению Совета депутатов
города Новосибирска
от _____ № _____

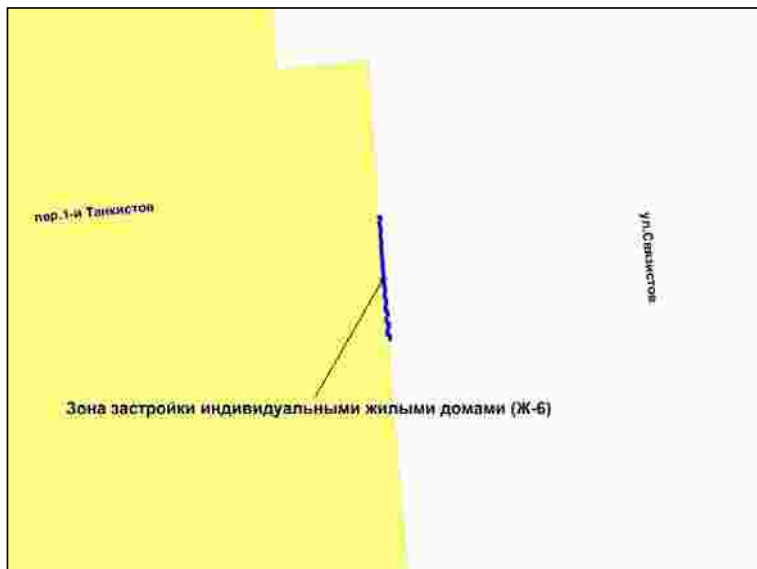
Фрагмент карты градостроительного зонирования территории города Новосибирска



Масштаб 1 : 5000

Приложение 24
к решению Совета депутатов
города Новосибирска
от _____ № _____

Фрагмент карты градостроительного зонирования территории города Новосибирска



Масштаб 1 : 1250

Приложение 25
к решению Совета депутатов
города Новосибирска
от _____ № _____

Фрагмент карты градостроительного зонирования территории города Новосибирска



Масштаб 1 : 2500

Приложение 26
к решению Совета депутатов
города Новосибирска
от _____ № _____

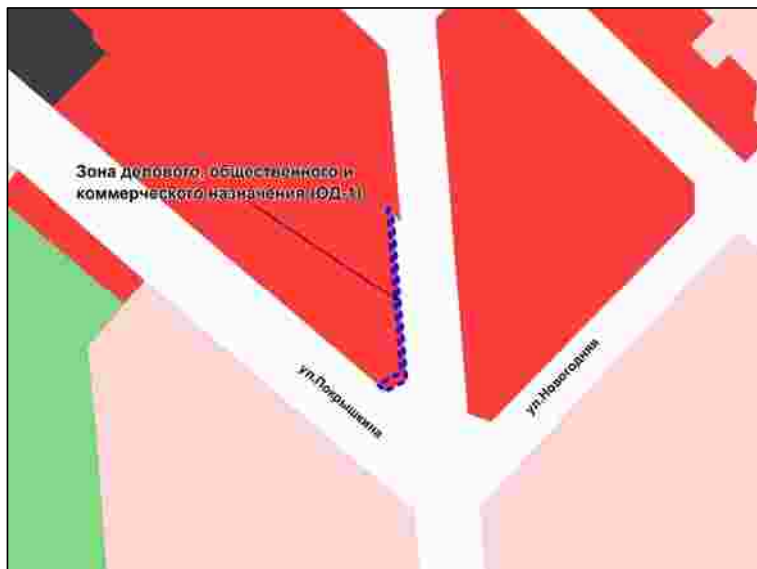
Фрагмент карты градостроительного зонирования территории города Новосибирска



Масштаб 1 : 2500

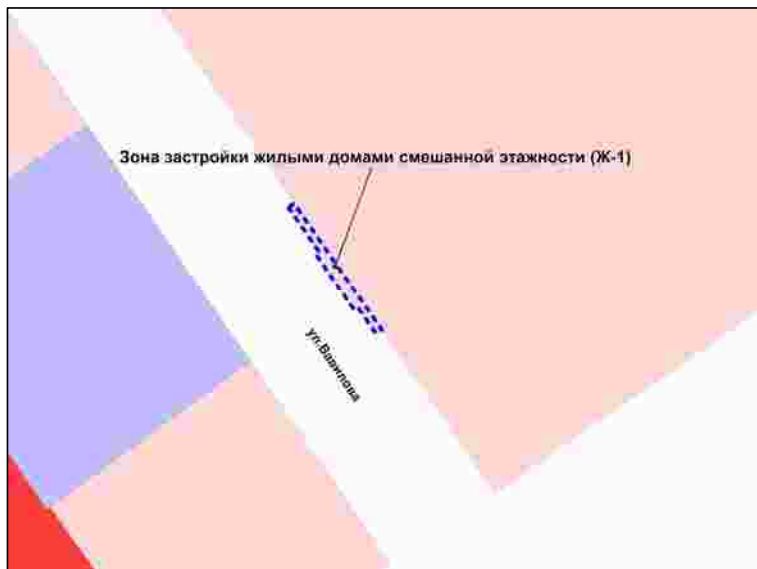
Приложение 27
к решению Совета депутатов
города Новосибирска
от _____ № _____

Фрагмент карты градостроительного зонирования территории города Новосибирска



Масштаб 1 : 5000

Фрагмент карты градостроительного зонирования территории города Новосибирска



Масштаб 1 : 1250

Приложение 29
к решению Совета депутатов
города Новосибирска
от _____ № _____

Фрагмент карты градостроительного зонирования территории города Новосибирска



Масштаб 1 : 5000

Приложение 30
к решению Совета депутатов
города Новосибирска
от _____ № _____

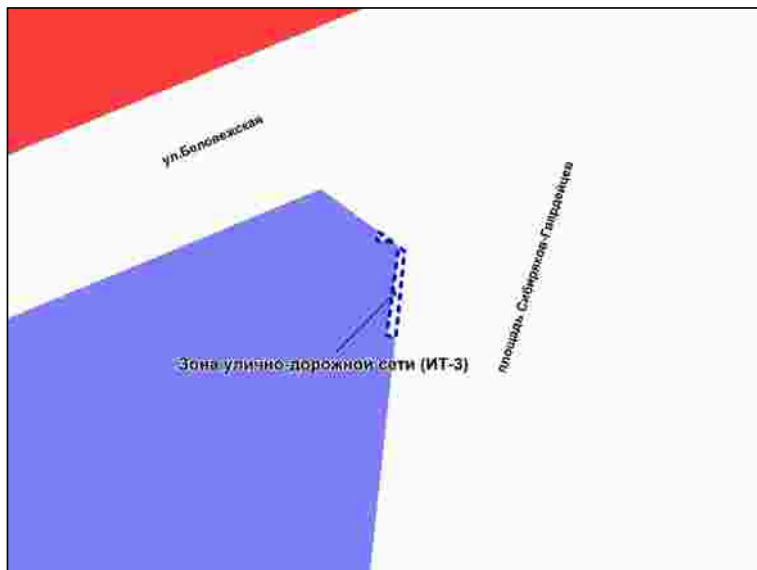
Фрагмент карты градостроительного зонирования территории города Новосибирска



Масштаб 1 : 1250

Приложение 31
к решению Совета депутатов
города Новосибирска
от _____ № _____

Фрагмент карты градостроительного зонирования территории города Новосибирска



Масштаб 1 : 1250

Приложение 32
к решению Совета депутатов
города Новосибирска
от _____ № _____

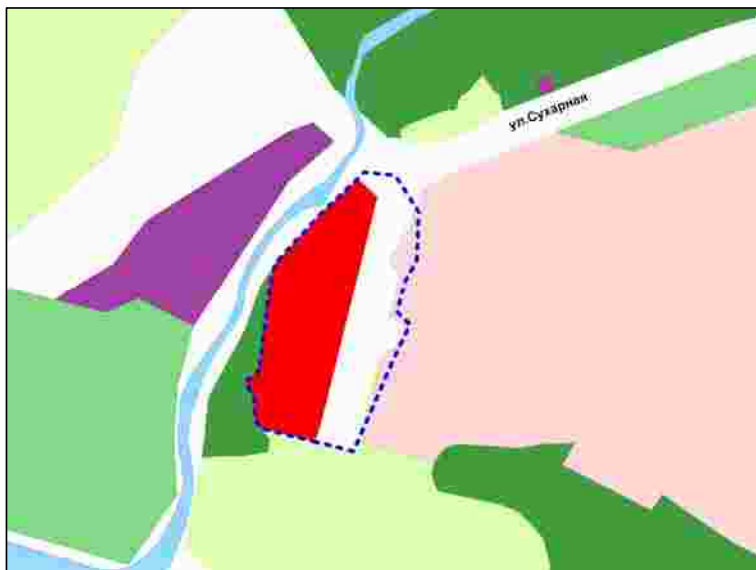
Фрагмент карты градостроительного зонирования территории города Новосибирска



Масштаб 1 : 5000

Приложение 33
к решению Совета депутатов
города Новосибирска
от _____ № _____

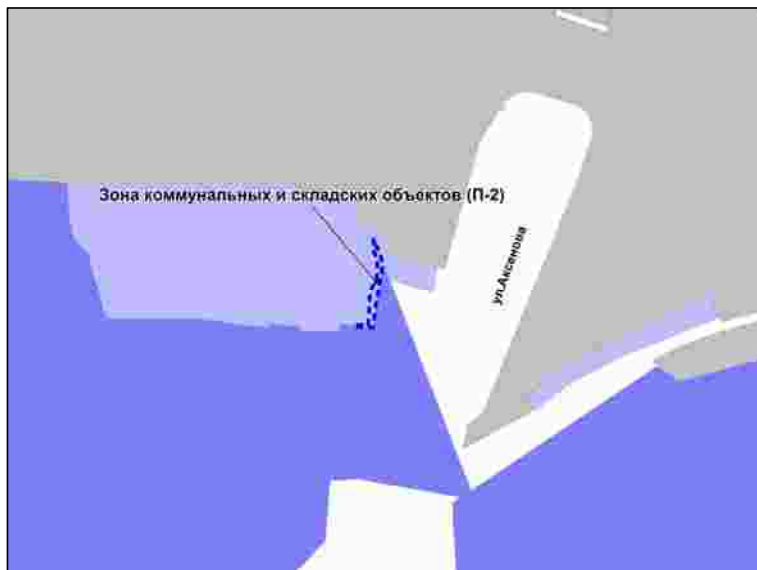
Фрагмент карты градостроительного зонирования территории города Новосибирска



Масштаб 1 : 5000

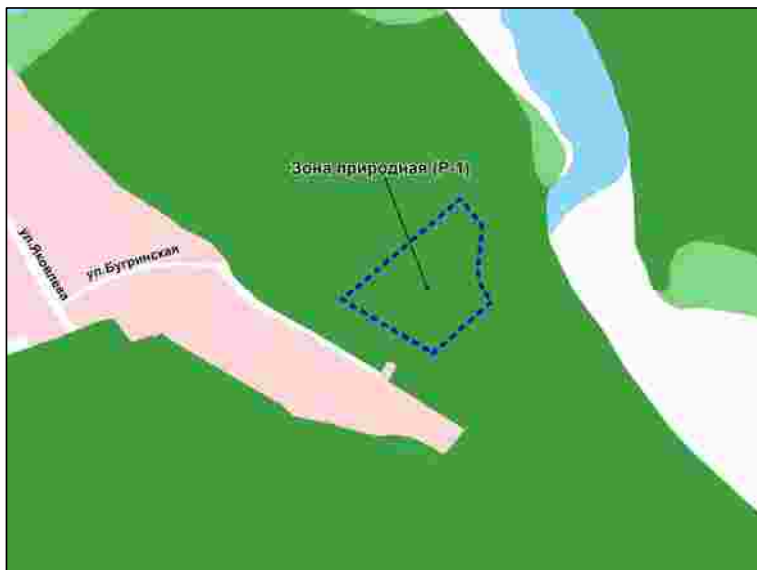
Приложение 34
к решению Совета депутатов
города Новосибирска
от _____ № _____

Фрагмент карты градостроительного зонирования территории города Новосибирска



Масштаб 1 : 2500

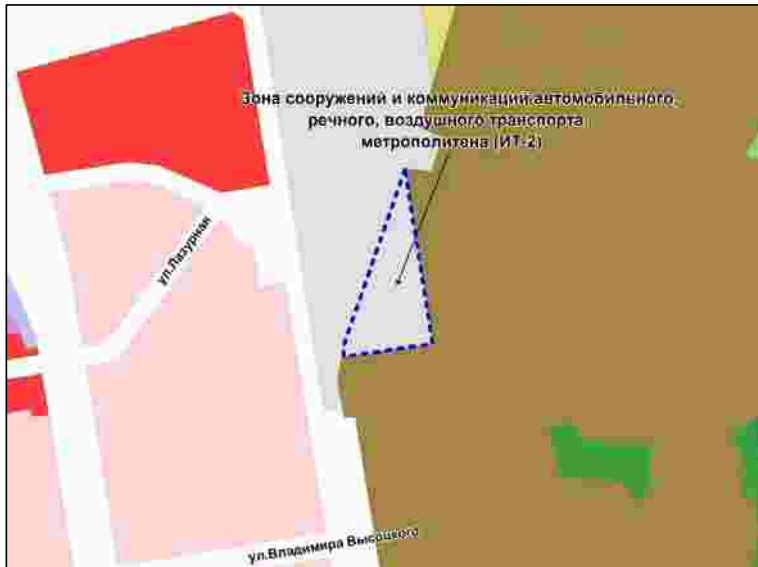
Фрагмент карты градостроительного зонирования территории города Новосибирска



Масштаб 1 : 10000

Приложение 36
к решению Совета депутатов
города Новосибирска
от _____ № _____

Фрагмент карты градостроительного зонирования территории города Новосибирска



Масштаб 1 : 10000

Приложение 37
к решению Совета депутатов
города Новосибирска
от _____ № _____

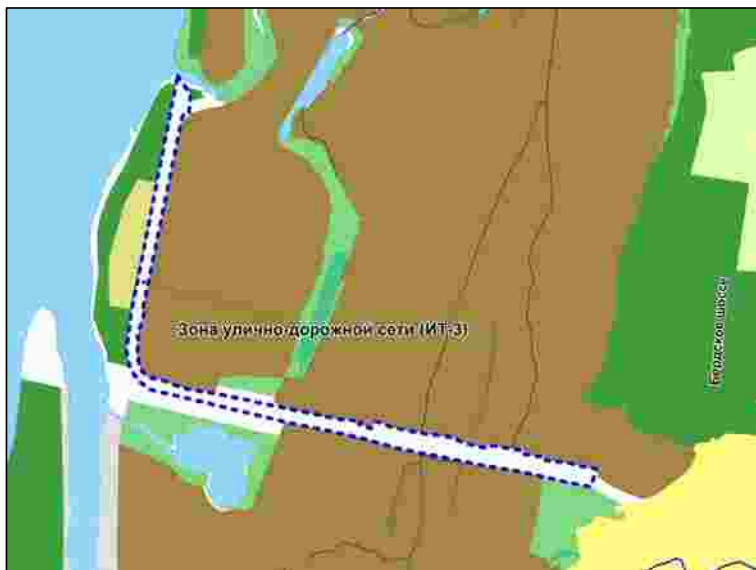
Фрагмент карты градостроительного зонирования территории города Новосибирска



Масштаб 1 : 20000

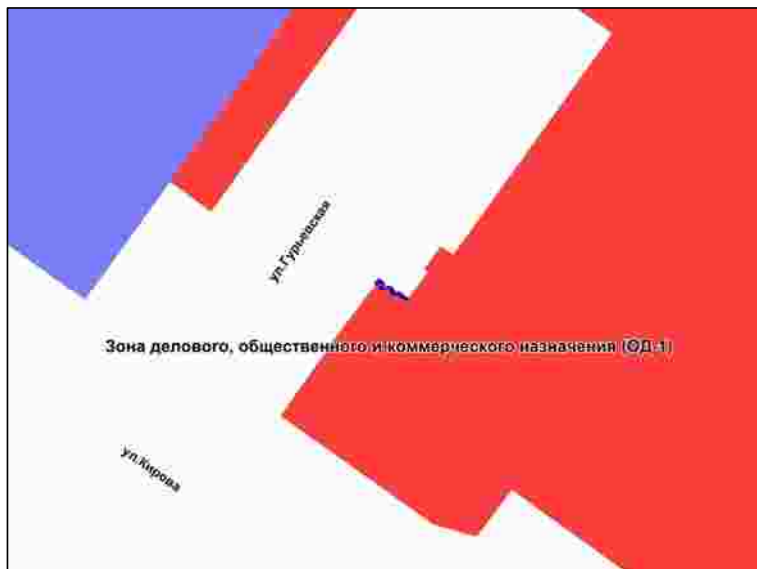
Приложение 38
к решению Совета депутатов
города Новосибирска
от _____ № _____

Фрагмент карты градостроительного зонирования территории города Новосибирска



Масштаб 1 : 20000

Фрагмент карты градостроительного зонирования территории города Новосибирска



Масштаб 1 : 1250

Приложение 40
к решению Совета депутатов
города Новосибирска
от _____ № _____

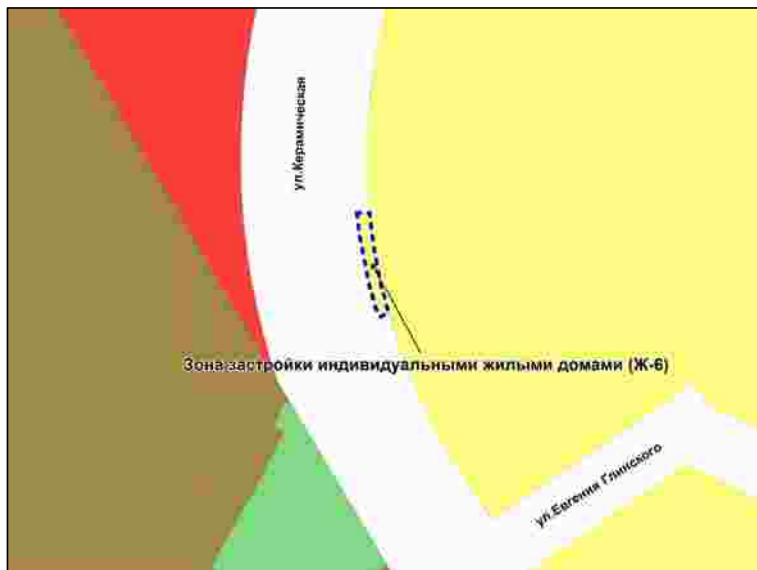
Фрагмент карты градостроительного зонирования территории города Новосибирска



Масштаб 1 : 2500

Приложение 41
к решению Совета депутатов
города Новосибирска
от _____ № _____

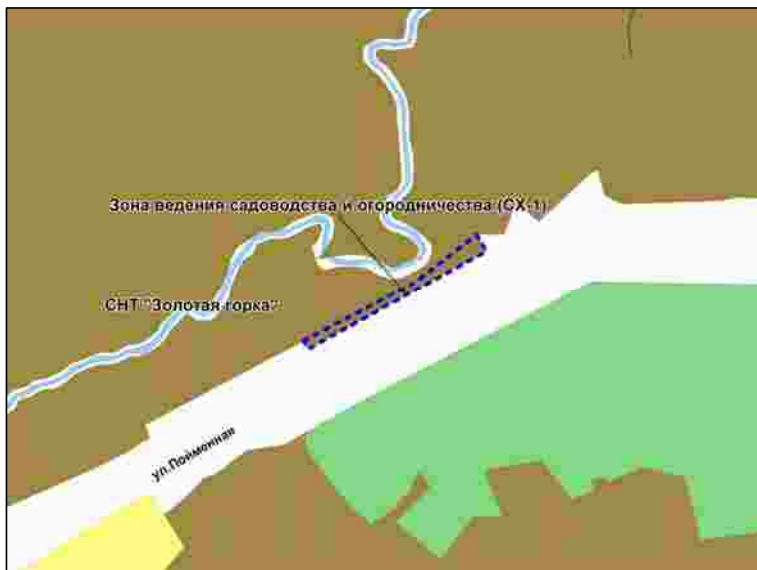
Фрагмент карты градостроительного зонирования территории города Новосибирска



Масштаб 1 : 2500

Приложение 42
к решению Совета депутатов
города Новосибирска
от _____ № _____

Фрагмент карты градостроительного зонирования территории города Новосибирска



Масштаб 1 : 3750

Приложение 43
к решению Совета депутатов
города Новосибирска
от _____ № _____

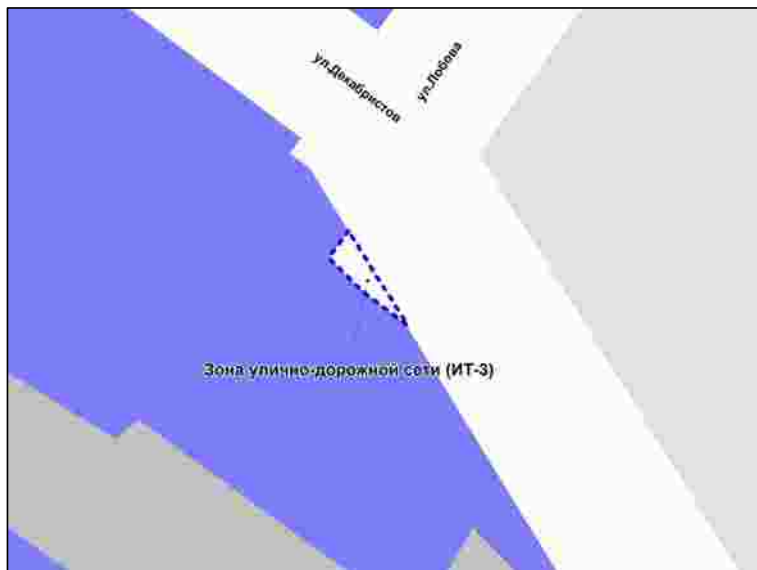
Фрагмент карты градостроительного зонирования территории города Новосибирска



Масштаб 1 : 2500

Приложение 44
к решению Совета депутатов
города Новосибирска
от _____ № _____

Фрагмент карты градостроительного зонирования территории города Новосибирска



Масштаб 1 : 1250

Приложение 45
к решению Совета депутатов
города Новосибирска
от _____ № _____

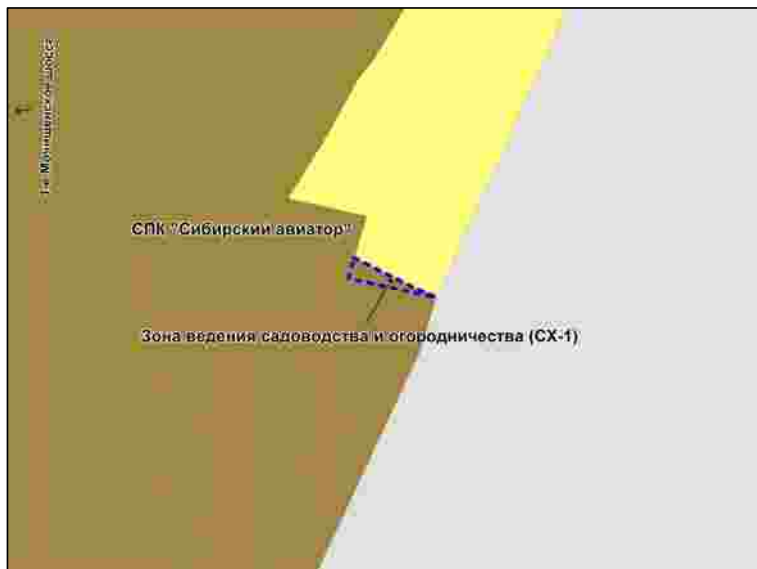
Фрагмент карты градостроительного зонирования территории города Новосибирска



Масштаб 1 : 2500

Приложение 46
к решению Совета депутатов
города Новосибирска
от _____ № _____

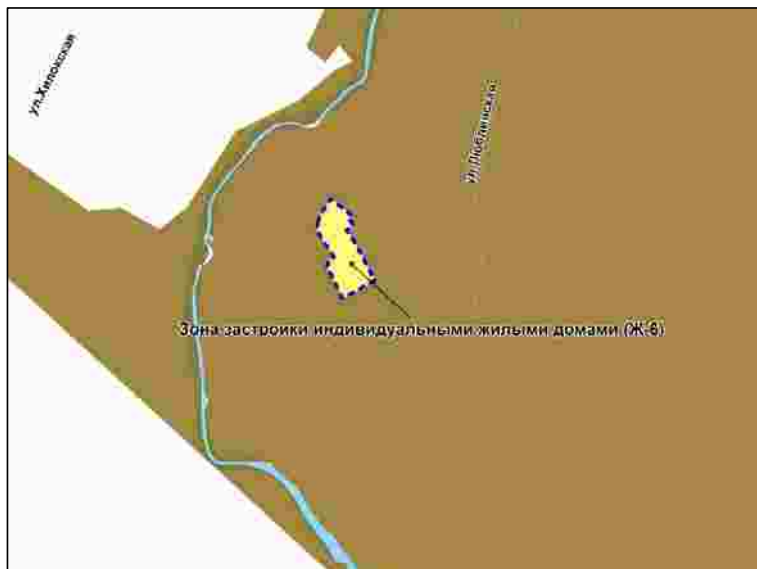
Фрагмент карты градостроительного зонирования территории города Новосибирска



Масштаб 1 : 3750

Приложение 47
к решению Совета депутатов
города Новосибирска
от _____ № _____

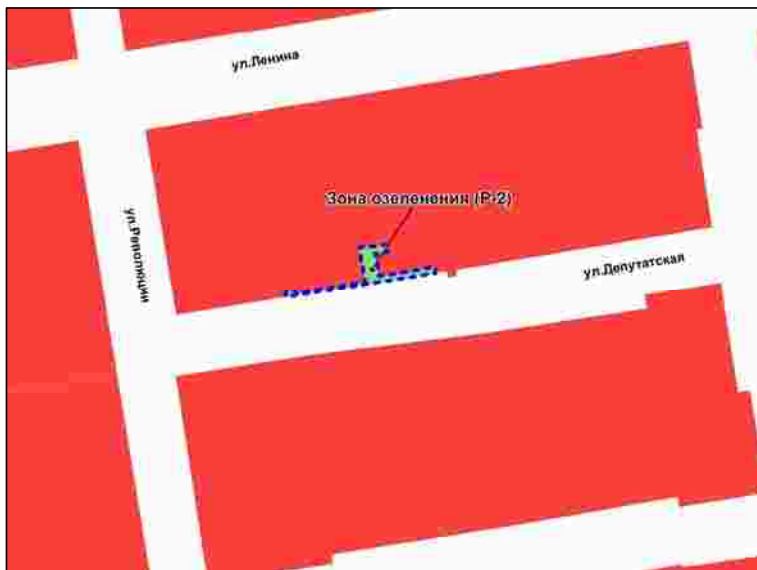
Фрагмент карты градостроительного зонирования территории города Новосибирска



Масштаб 1 : 3750

Приложение 48
к решению Совета депутатов
города Новосибирска
от _____ № _____

Фрагмент карты градостроительного зонирования территории города Новосибирска



Масштаб 1 : 2500

Приложение 49
к решению Совета депутатов
города Новосибирска
от _____ № _____

Фрагмент карты градостроительного зонирования территории города Новосибирска



Масштаб 1 : 10000

Приложение 50
к решению Совета депутатов
города Новосибирска
от _____ № _____

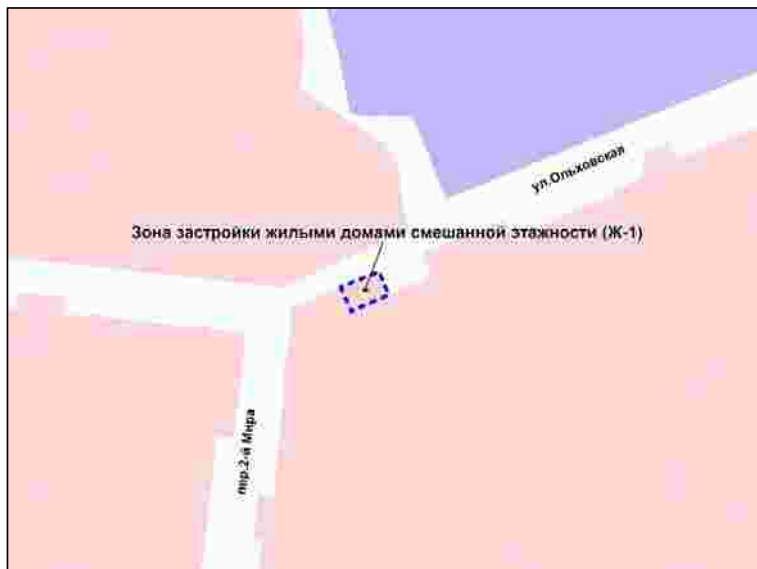
Фрагмент карты градостроительного зонирования территории города Новосибирска



Масштаб 1 : 3750

Приложение 51
к решению Совета депутатов
города Новосибирска
от _____ № _____

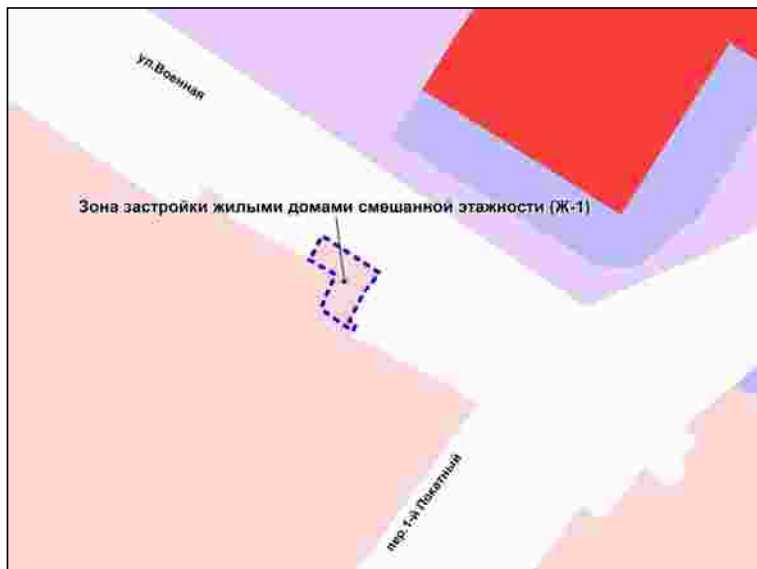
Фрагмент карты градостроительного зонирования территории города Новосибирска



Масштаб 1 : 2500

Приложение 52
к решению Совета депутатов
города Новосибирска
от _____ № _____

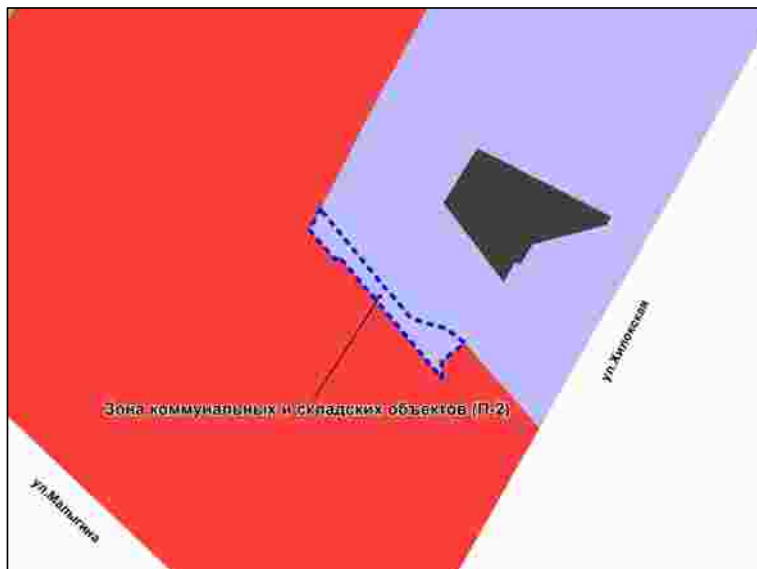
Фрагмент карты градостроительного зонирования территории города Новосибирска



Масштаб 1 : 1250

Приложение 53
к решению Совета депутатов
города Новосибирска
от _____ № _____

Фрагмент карты градостроительного зонирования территории города Новосибирска



Масштаб 1 : 3750

Приложение 54
к решению Совета депутатов
города Новосибирска
от _____ № _____

Фрагмент карты градостроительного зонирования территории города Новосибирска



Масштаб 1 : 2500

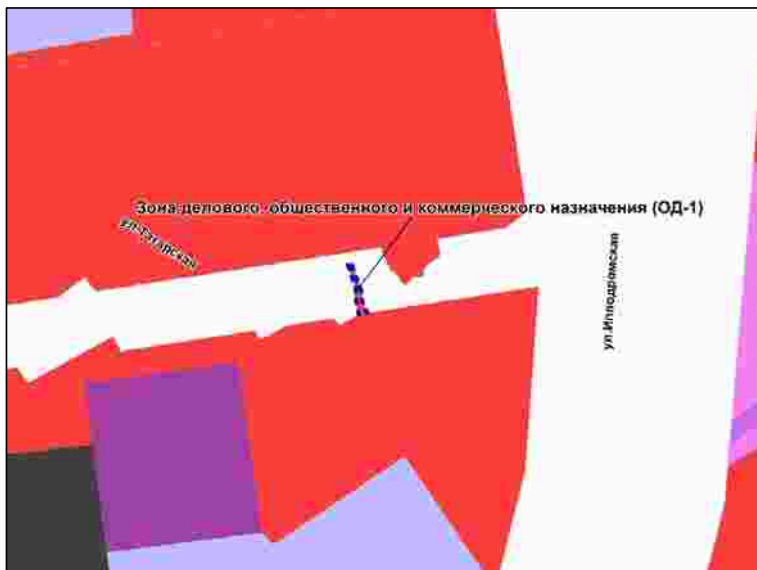
Фрагмент карты градостроительного зонирования территории города Новосибирска



Масштаб 1 : 2500

Приложение 56
к решению Совета депутатов
города Новосибирска
от _____ № _____

Фрагмент карты градостроительного зонирования территории города Новосибирска



Масштаб 1 : 2500

Приложение 57
к решению Совета депутатов
города Новосибирска
от _____ № _____

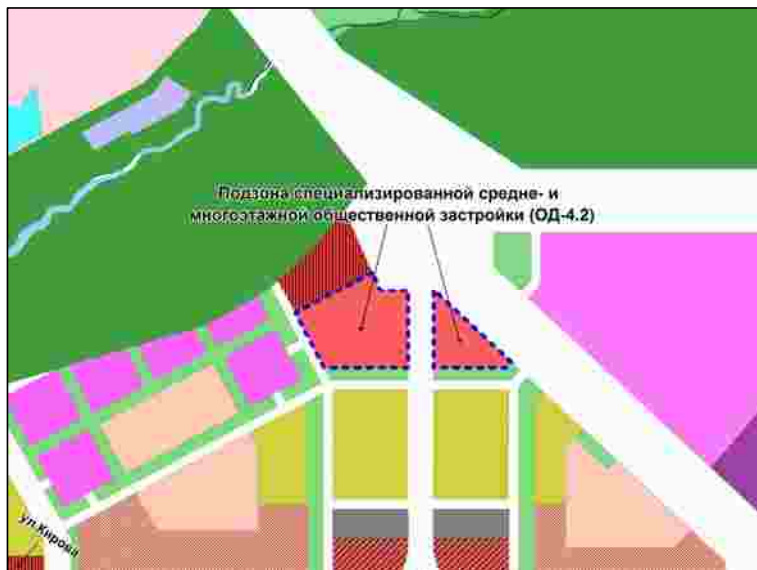
Фрагмент карты градостроительного зонирования территории города Новосибирска



Масштаб 1 : 1250

Приложение 58
к решению Совета депутатов
города Новосибирска
от _____ № _____

Фрагмент карты градостроительного зонирования территории города Новосибирска



Масштаб 1 : 10000

Приложение 59
к решению Совета депутатов
города Новосибирска
от _____ № _____

Фрагмент карты градостроительного зонирования территории города Новосибирска



Масштаб 1 : 1250

Приложение 60
к решению Совета депутатов
города Новосибирска
от _____ № _____

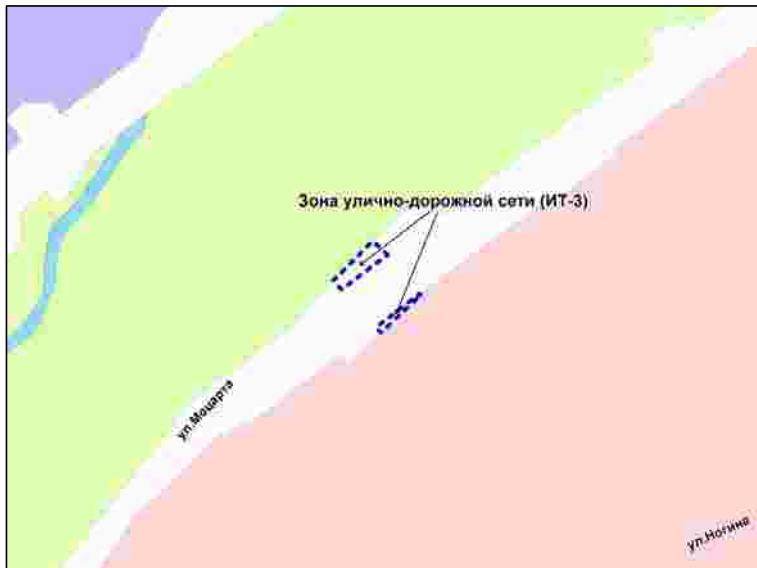
Фрагмент карты градостроительного зонирования территории города Новосибирска



Масштаб 1 : 2500

Приложение 61
к решению Совета депутатов
города Новосибирска
от _____ № _____

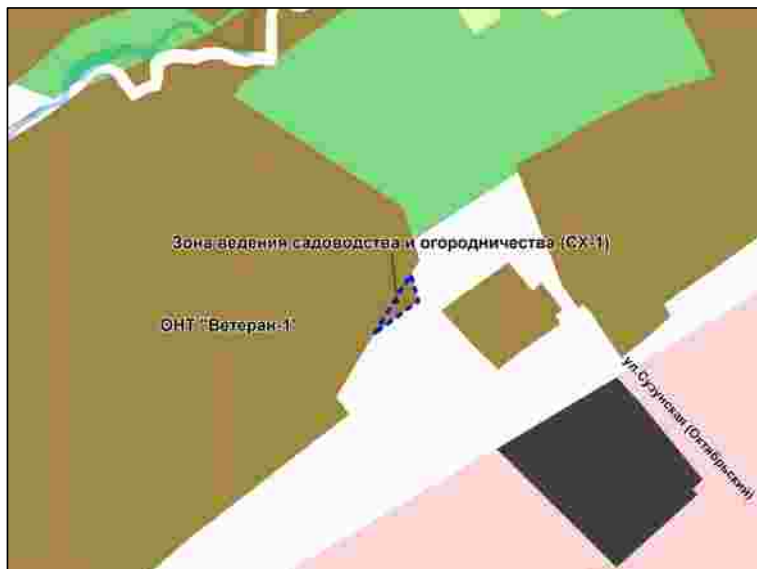
Фрагмент карты градостроительного зонирования территории города Новосибирска



Масштаб 1 : 2500

Приложение 62
к решению Совета депутатов
города Новосибирска
от _____ № _____

Фрагмент карты градостроительного зонирования территории города Новосибирска



Масштаб 1 : 7000

Приложение 63
к решению Совета депутатов
города Новосибирска
от _____ № _____

Фрагмент карты градостроительного зонирования территории города Новосибирска



Масштаб 1 : 2500

Приложение 64
к решению Совета депутатов
города Новосибирска
от _____ № _____

Фрагмент карты градостроительного зонирования территории города Новосибирска



Масштаб 1 : 7000

Приложение 65
к решению Совета депутатов
города Новосибирска
от _____ № _____

Фрагмент карты градостроительного зонирования территории города Новосибирска



Масштаб 1 : 2500

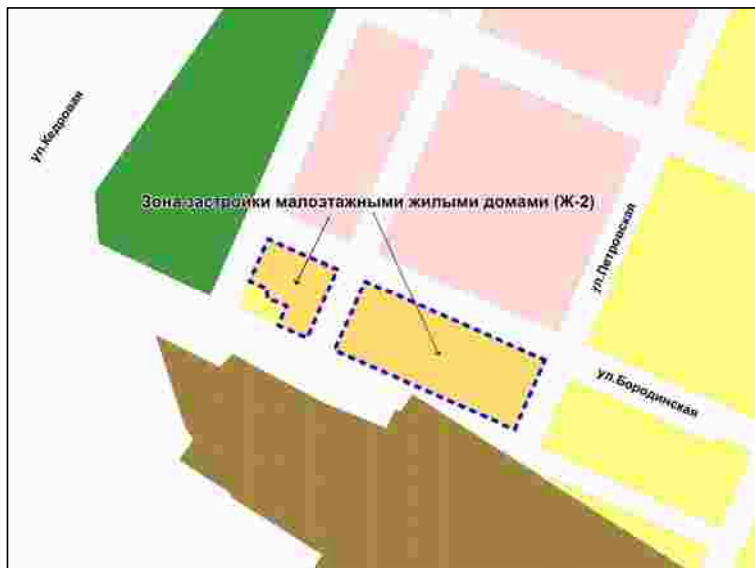
Фрагмент карты градостроительного зонирования территории города Новосибирска



Масштаб 1 : 2500

Приложение 67
к решению Совета депутатов
города Новосибирска
от _____ № _____

Фрагмент карты градостроительного зонирования территории города Новосибирска



Масштаб 1 : 7000

Приложение 68
к решению Совета депутатов
города Новосибирска
от _____ № _____

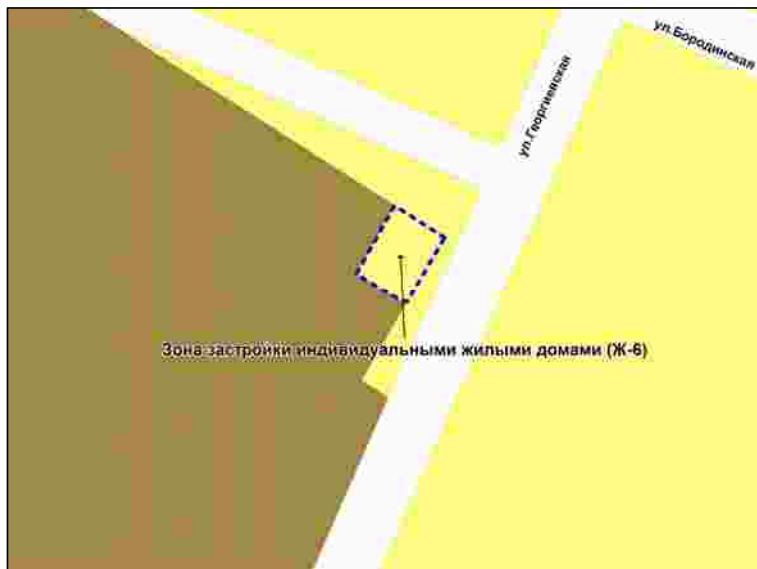
Фрагмент карты градостроительного зонирования территории города Новосибирска



Масштаб 1 : 2500

Приложение 69
к решению Совета депутатов
города Новосибирска
от _____ № _____

Фрагмент карты градостроительного зонирования территории города Новосибирска



Масштаб 1 : 2500

Фрагмент карты градостроительного зонирования территории города Новосибирска



Масштаб 1 : 10000

Приложение 71
к решению Совета депутатов
города Новосибирска
от _____ № _____

Фрагмент карты градостроительного зонирования территории города Новосибирска



Масштаб 1 : 3750

Приложение 72
к решению Совета депутатов
города Новосибирска
от _____ № _____

Фрагмент карты градостроительного зонирования территории города Новосибирска



Масштаб 1 : 5000

Приложение 73
к решению Совета депутатов
города Новосибирска
от _____ № _____

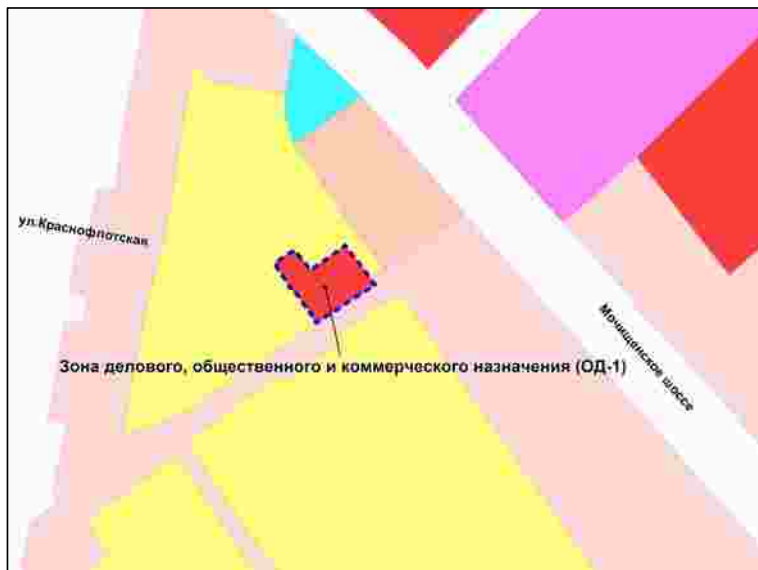
Фрагмент карты градостроительного зонирования территории города Новосибирска



Масштаб 1 : 2500

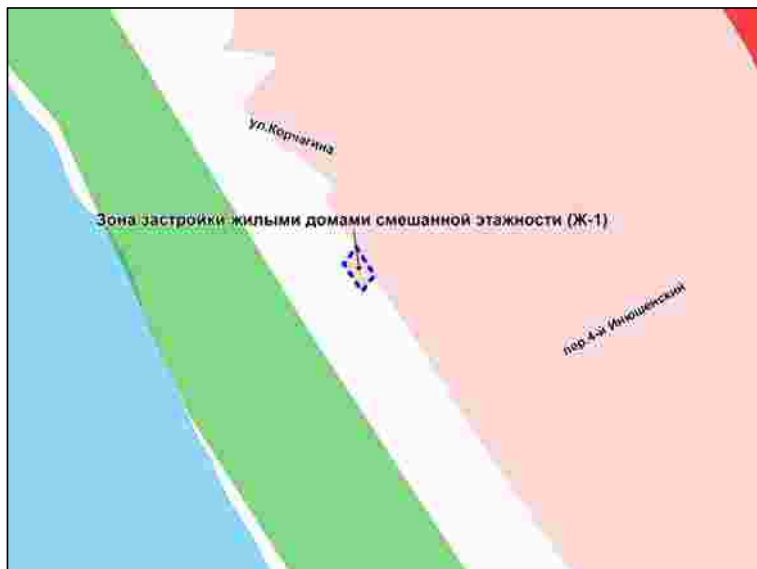
Приложение 74
к решению Совета депутатов
города Новосибирска
от _____ № _____

Фрагмент карты градостроительного зонирования территории города Новосибирска



Масштаб 1 : 3750

Фрагмент карты градостроительного зонирования территории города Новосибирска



Масштаб 1 : 3750

Приложение 76
к решению Совета депутатов
города Новосибирска
от _____ № _____

Фрагмент карты градостроительного зонирования территории города Новосибирска



Масштаб 1 : 2500

Приложение 77
к решению Совета депутатов
города Новосибирска
от _____ № _____

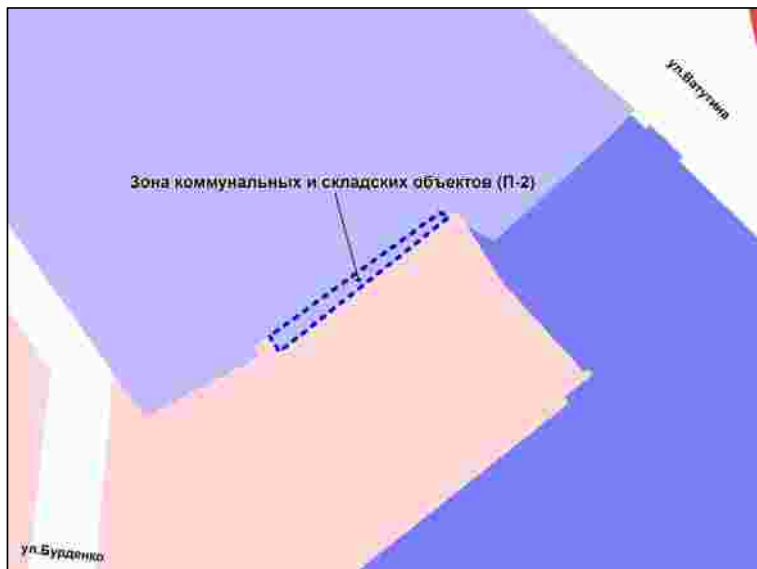
Фрагмент карты градостроительного зонирования территории города Новосибирска



Масштаб 1 : 5000

Приложение 78
к решению Совета депутатов
города Новосибирска
от _____ № _____

Фрагмент карты градостроительного зонирования территории города Новосибирска



Масштаб 1 : 2500

Приложение 79
к решению Совета депутатов
города Новосибирска
от _____ № _____

Фрагмент карты градостроительного зонирования территории города Новосибирска



Масштаб 1 : 2500

Приложение 80
к решению Совета депутатов
города Новосибирска
от _____ № _____

Фрагмент карты градостроительного зонирования территории города Новосибирска



Масштаб 1 : 10000

ого зонирования территории города Новосибирска



Масштаб 1 : 5000

Приложение 82
к решению Совета депутатов
города Новосибирска
от _____ № _____

Фрагмент карты градостроительного зонирования территории города Новосибирска



Масштаб 1 : 3750

Приложение 83
к решению Совета депутатов
города Новосибирска
от _____ № _____

Фрагмент карты градостроительного зонирования территории города Новосибирска



Масштаб 1 : 7000

Приложение 84
к решению Совета депутатов
города Новосибирска
от _____ № _____

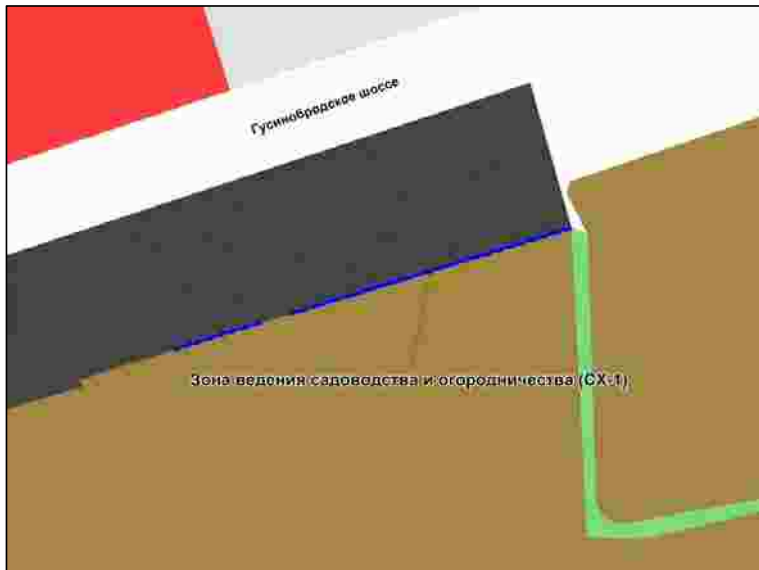
Фрагмент карты градостроительного зонирования территории города Новосибирска



Масштаб 1 : 7000

Приложение 85
к решению Совета депутатов
города Новосибирска
от _____ № _____

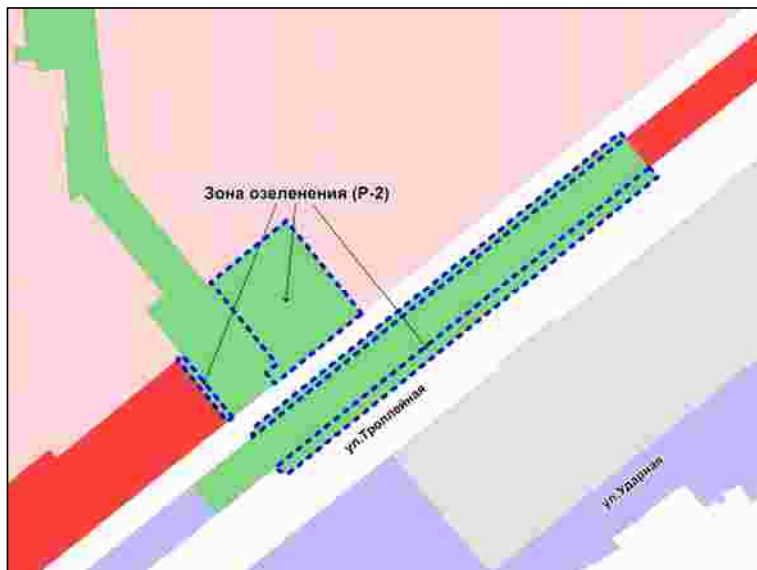
Фрагмент карты градостроительного зонирования территории города Новосибирска



Масштаб 1 : 2500

Приложение 86
к решению Совета депутатов
города Новосибирска
от _____ № _____

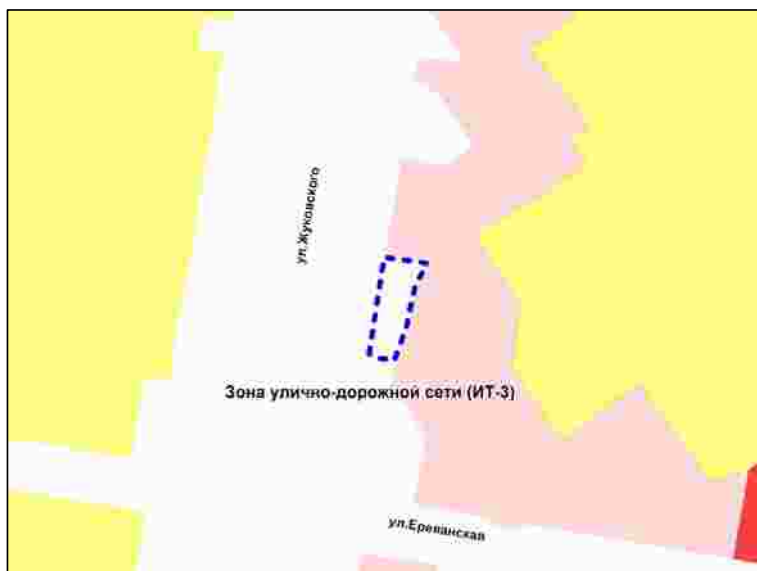
Фрагмент карты градостроительного зонирования территории города Новосибирска



Масштаб 1 : 5000

Приложение 87
к решению Совета депутатов
города Новосибирска
от _____ № _____

Фрагмент карты градостроительного зонирования территории города Новосибирска



Масштаб 1 : 2500

Приложение 88
к решению Совета депутатов
города Новосибирска
от _____ № _____


Фрагмент карты градостроительного зонирования территории города Новосибирска



Масштаб 1 : 5000

Приложение 89
к решению Совета депутатов
города Новосибирска
от _____ № _____

Фрагмент карты градостроительного зонирования территории города Новосибирска



Масштаб 1 : 1250

Приложение 90
к решению Совета депутатов
города Новосибирска
от _____ № _____

Фрагмент карты градостроительного зонирования территории города Новосибирска



Масштаб 1 : 2500

Приложение 91
к решению Совета депутатов
города Новосибирска
от _____ № _____

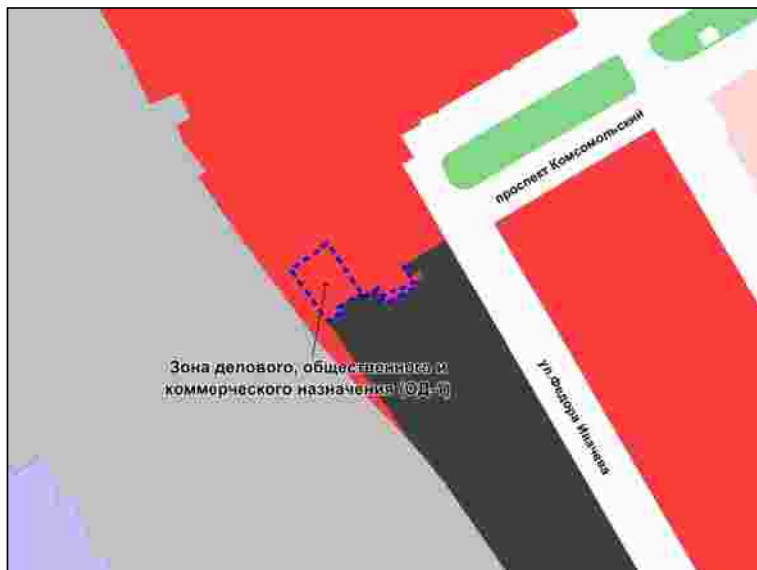
Фрагмент карты градостроительного зонирования территории города Новосибирска



Масштаб 1 : 7000

Приложение 92
к решению Совета депутатов
города Новосибирска
от _____ № _____

Фрагмент карты градостроительного зонирования территории города Новосибирска



Масштаб 1 : 2500

Приложение 93
к решению Совета депутатов
города Новосибирска
от _____ № _____

Фрагмент карты градостроительного зонирования территории города Новосибирска



Масштаб 1 : 1250

Приложение 94
к решению Совета депутатов
города Новосибирска
от _____ № _____

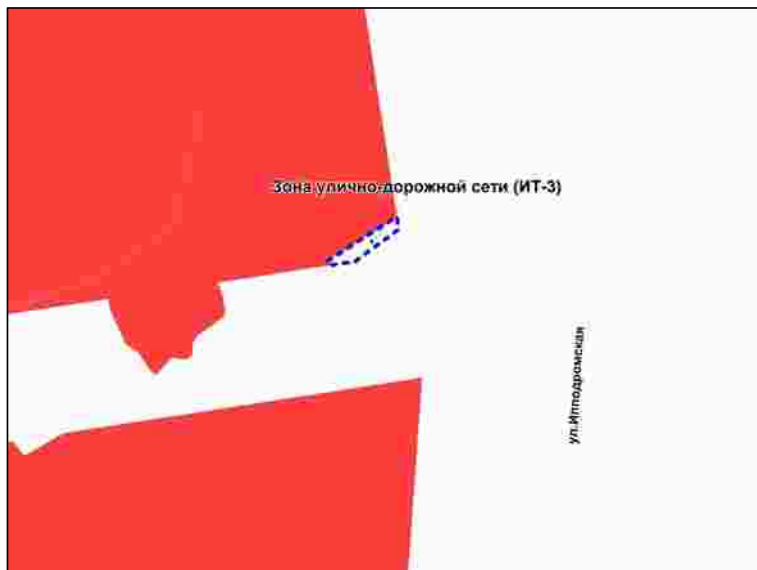
Фрагмент карты градостроительного зонирования территории города Новосибирска



Масштаб 1 : 7000

Приложение 95
к решению Совета депутатов
города Новосибирска
от _____ № _____

Фрагмент карты градостроительного зонирования территории города Новосибирска



Масштаб 1 : 1250

Фрагмент карты градостроительного зонирования территории города Новосибирска



Масштаб 1 : 5000

Приложение 97
к решению Совета депутатов
города Новосибирска
от _____ № _____

Фрагмент карты градостроительного зонирования территории города Новосибирска



Масштаб 1 : 3750

Приложение 98
к решению Совета депутатов
города Новосибирска
от _____ № _____

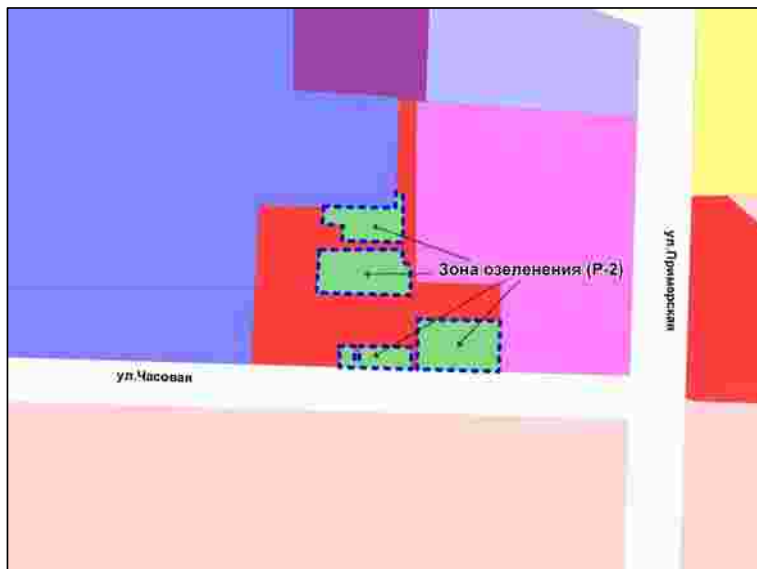
Фрагмент карты градостроительного зонирования территории города Новосибирска



Масштаб 1 : 10000

Приложение 99
к решению Совета депутатов
города Новосибирска
от _____ № _____

Фрагмент карты градостроительного зонирования территории города Новосибирска



Масштаб 1 : 5000

Приложение 100
к решению Совета депутатов
города Новосибирска
от _____ № _____

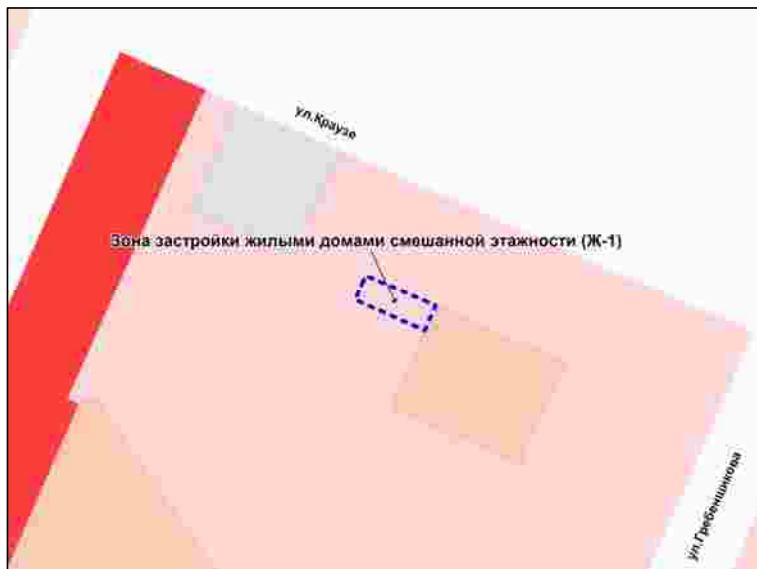
Фрагмент карты градостроительного зонирования территории города Новосибирска



Масштаб 1 : 7000

Приложение 101
к решению Совета депутатов
города Новосибирска
от _____ № _____

Фрагмент карты градостроительного зонирования территории города Новосибирска



Масштаб 1 : 7000

Приложение 102
к решению Совета депутатов
города Новосибирска
от _____ № _____

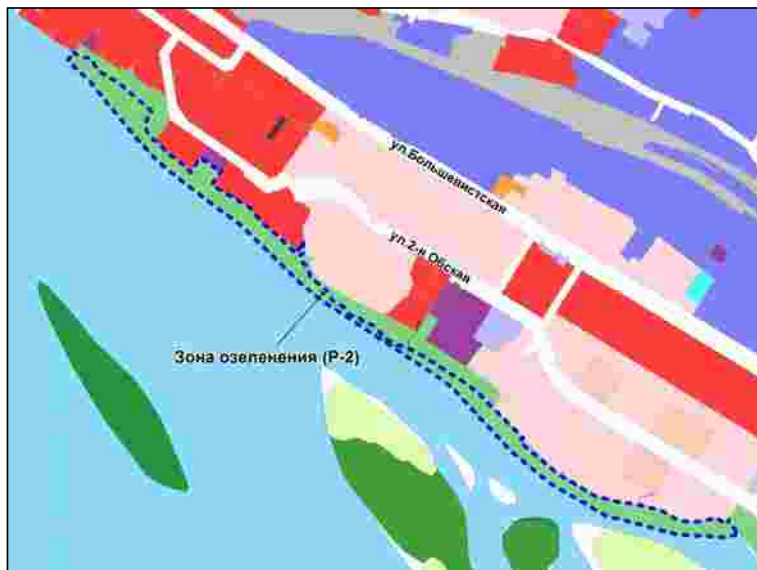
Фрагмент карты градостроительного зонирования территории города Новосибирска



Масштаб 1 : 15000

Приложение 103
к решению Совета депутатов
города Новосибирска
от _____ № _____

Фрагмент карты градостроительного зонирования территории города Новосибирска



Масштаб 1 : 20000

Приложение 104
к решению Совета депутатов
города Новосибирска
от _____ № _____

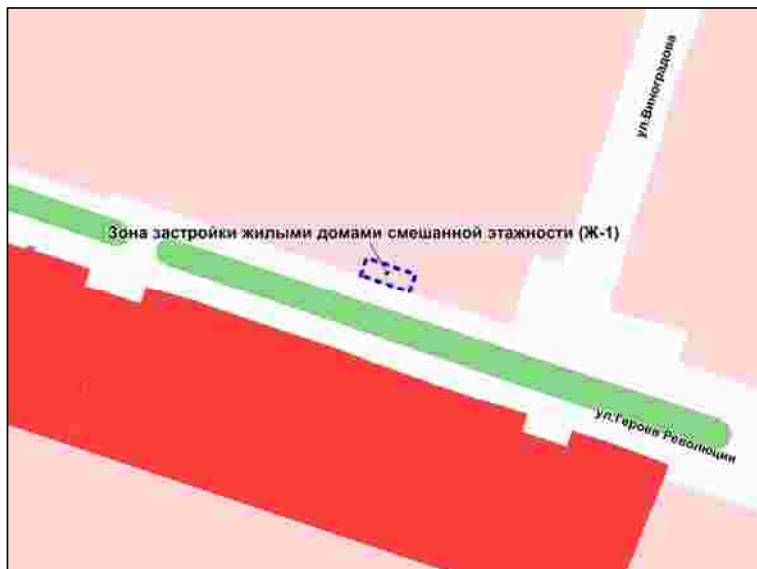
Фрагмент карты градостроительного зонирования территории города Новосибирска



Масштаб 1 : 2500

Приложение 105
к решению Совета депутатов
города Новосибирска
от _____ № _____

Фрагмент карты градостроительного зонирования территории города Новосибирска



Масштаб 1 : 2500

Приложение 106
к решению Совета депутатов
города Новосибирска
от _____ № _____


Фрагмент карты градостроительного зонирования территории города Новосибирска



Масштаб 1 : 10000

Приложение 107
к решению Совета депутатов
города Новосибирска
от _____ № _____

Фрагмент карты градостроительного зонирования территории города Новосибирска



Масштаб 1 : 5000

Приложение 108
к решению Совета депутатов
города Новосибирска
от _____ № _____

Фрагмент карты градостроительного зонирования территории города Новосибирска



Масштаб 1 : 2500

Приложение 109
к решению Совета депутатов
города Новосибирска
от _____ № _____

Фрагмент карты градостроительного зонирования территории города Новосибирска



Масштаб 1 : 7000

Приложение 110
к решению Совета депутатов
города Новосибирска
от _____ № _____

Фрагмент карты градостроительного зонирования территории города Новосибирска



Масштаб 1 : 10000

Приложение 111
к решению Совета депутатов
города Новосибирска
от _____ № _____

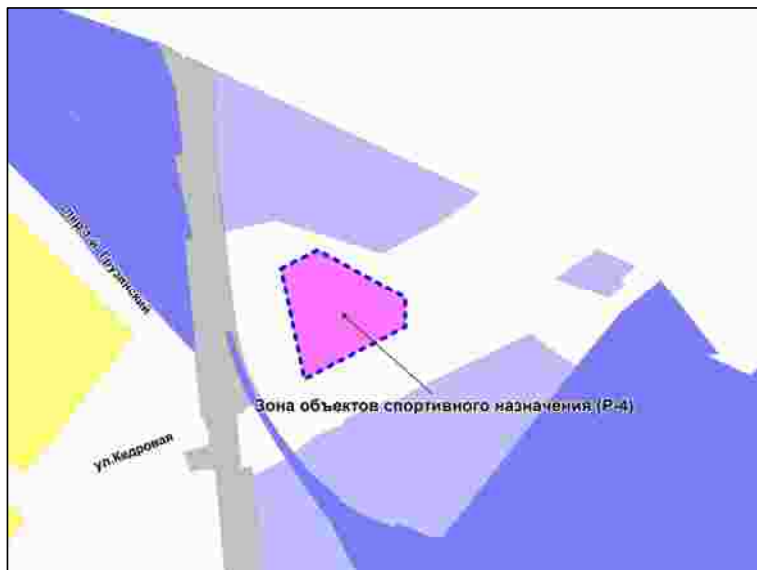
Фрагмент карты градостроительного зонирования территории города Новосибирска



Масштаб 1 : 5000

Приложение 112
к решению Совета депутатов
города Новосибирска
от _____ № _____

Фрагмент карты градостроительного зонирования территории города Новосибирска



Масштаб 1 : 5000

Приложение 113
к решению Совета депутатов
города Новосибирска
от _____ № _____

Фрагмент карты градостроительного зонирования территории города Новосибирска



Масштаб 1 : 15000

Приложение 114
к решению Совета депутатов
города Новосибирска
от _____ № _____

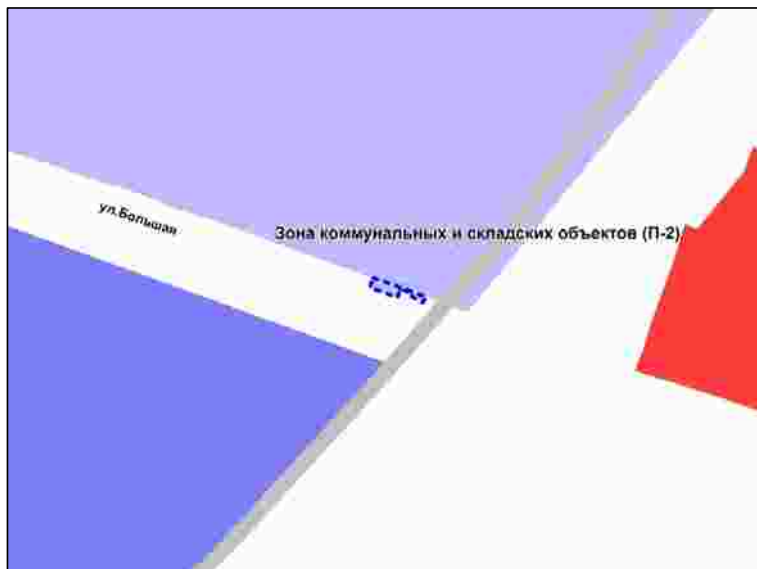
Фрагмент карты градостроительного зонирования территории города Новосибирска



Масштаб 1 : 2500

Приложение 115
к решению Совета депутатов
города Новосибирска
от _____ № _____

Фрагмент карты градостроительного зонирования территории города Новосибирска



Масштаб 1 : 2500

Приложение 116
к решению Совета депутатов
города Новосибирска
от _____ № _____

Фрагмент карты градостроительного зонирования территории города Новосибирска



Масштаб 1 : 1250

Приложение 117
к решению Совета депутатов
города Новосибирска
от _____ № _____

Фрагмент карты градостроительного зонирования территории города Новосибирска



Масштаб 1 : 1250

Приложение 118
к решению Совета депутатов
города Новосибирска
от _____ № _____

Фрагмент карты градостроительного зонирования территории города Новосибирска



Масштаб 1 : 1250

Приложение 119
к решению Совета депутатов
города Новосибирска
от _____ № _____

Фрагмент карты градостроительного зонирования территории города Новосибирска



Масштаб 1 : 10000

Приложение 120
к решению Совета депутатов
города Новосибирска
от _____ № _____

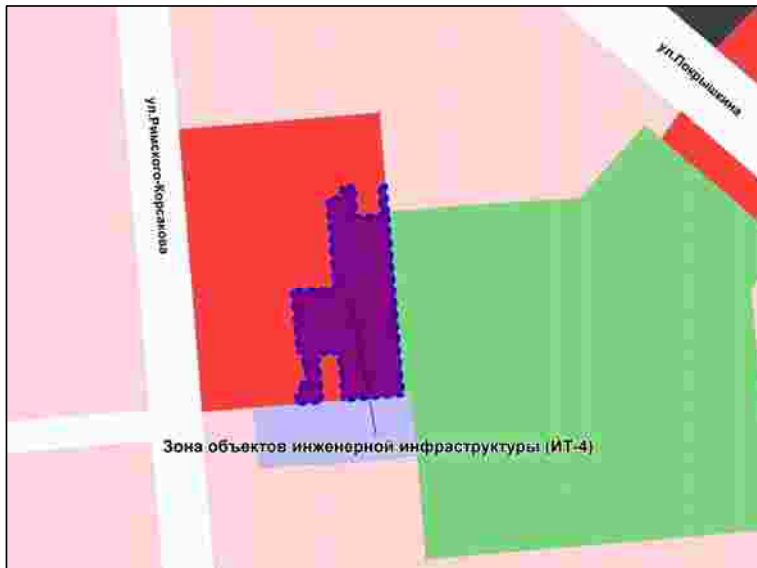
Фрагмент карты градостроительного зонирования территории города Новосибирска



Масштаб 1 : 10000

Приложение 121
к решению Совета депутатов
города Новосибирска
от _____ № _____

Фрагмент карты градостроительного зонирования территории города Новосибирска



Масштаб 1 : 5000

Приложение 122
к решению Совета депутатов
города Новосибирска
от _____ № _____

Фрагмент карты градостроительного зонирования территории города Новосибирска



Масштаб 1 : 10000

Приложение 123
к решению Совета депутатов
города Новосибирска
от _____ № _____

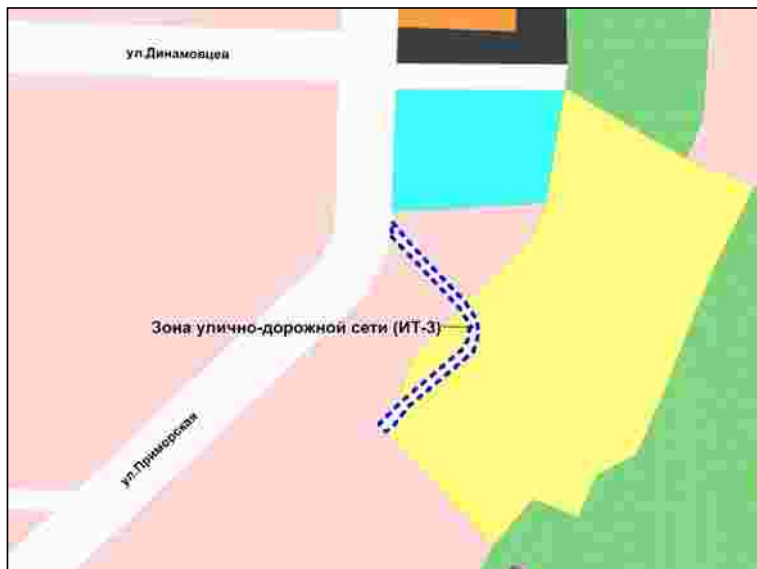
Фрагмент карты градостроительного зонирования территории города Новосибирска



Масштаб 1 : 2500

Приложение 124
к решению Совета депутатов
города Новосибирска
от _____ № _____

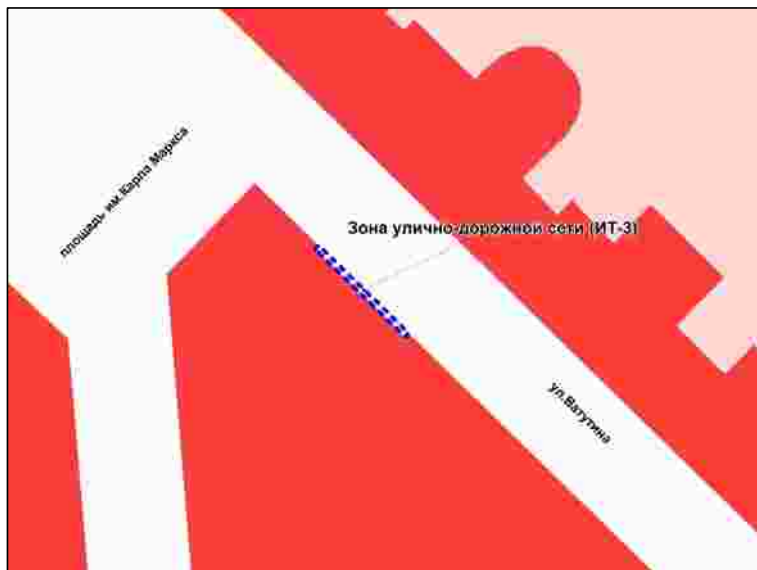
Фрагмент карты градостроительного зонирования территории города Новосибирска



Масштаб 1 : 5000

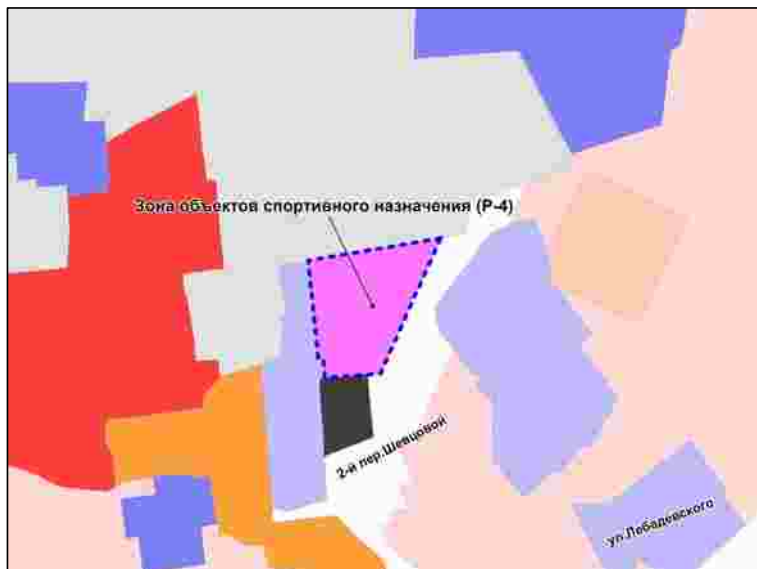
Приложение 125
к решению Совета депутатов
города Новосибирска
от _____ № _____

Фрагмент карты градостроительного зонирования территории города Новосибирска



Масштаб 1 : 2500

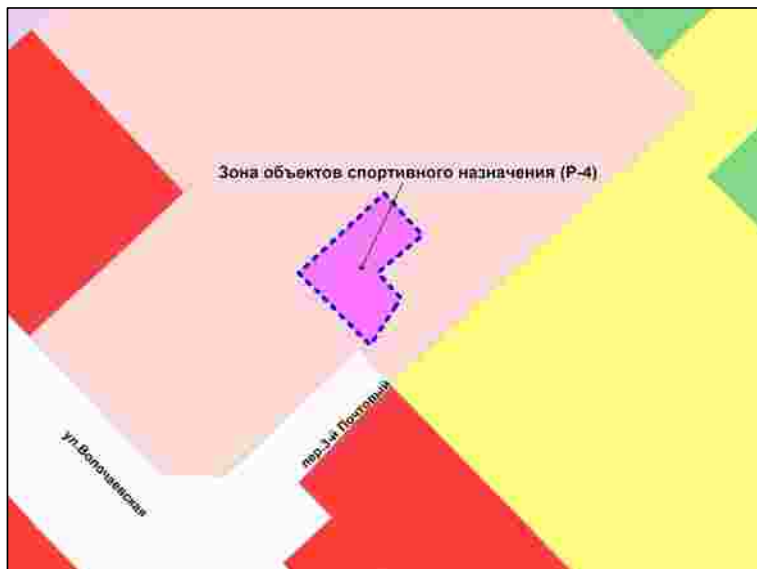
Фрагмент карты градостроительного зонирования территории города Новосибирска



Масштаб 1 : 7000

Приложение 127
к решению Совета депутатов
города Новосибирска
от _____ № _____

Фрагмент карты градостроительного зонирования территории города Новосибирска



Масштаб 1 : 3750

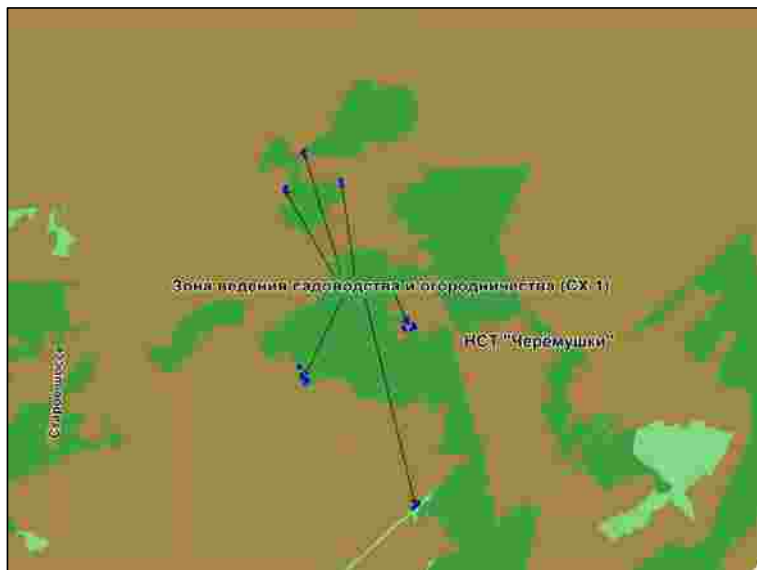
Фрагмент карты градостроительного зонирования территории города Новосибирска



Масштаб 1 : 2500

Приложение 129
к решению Совета депутатов
города Новосибирска
от _____ № _____

Фрагмент карты градостроительного зонирования территории города Новосибирска



Масштаб 1 : 15000

Приложение 130
к решению Совета депутатов
города Новосибирска
от _____ № _____

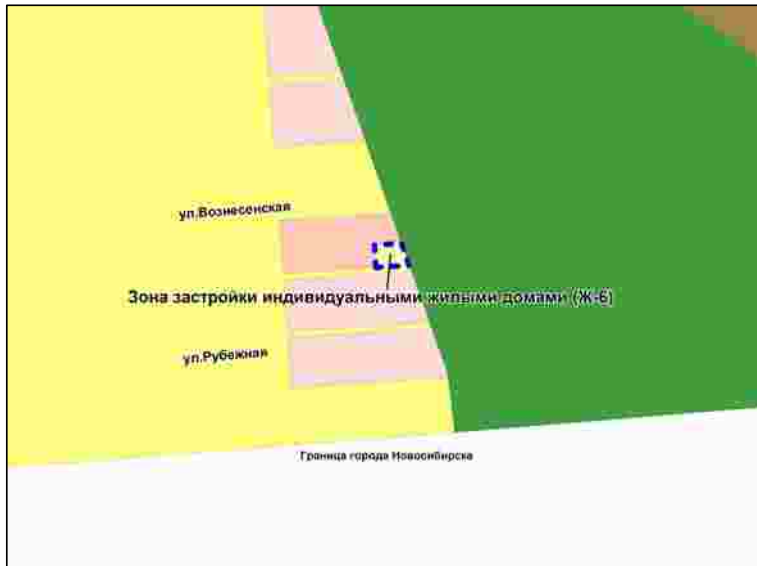
Фрагмент карты градостроительного зонирования территории города Новосибирска



Масштаб 1 : 15000

Приложение 131
к решению Совета депутатов
города Новосибирска
от _____ № _____

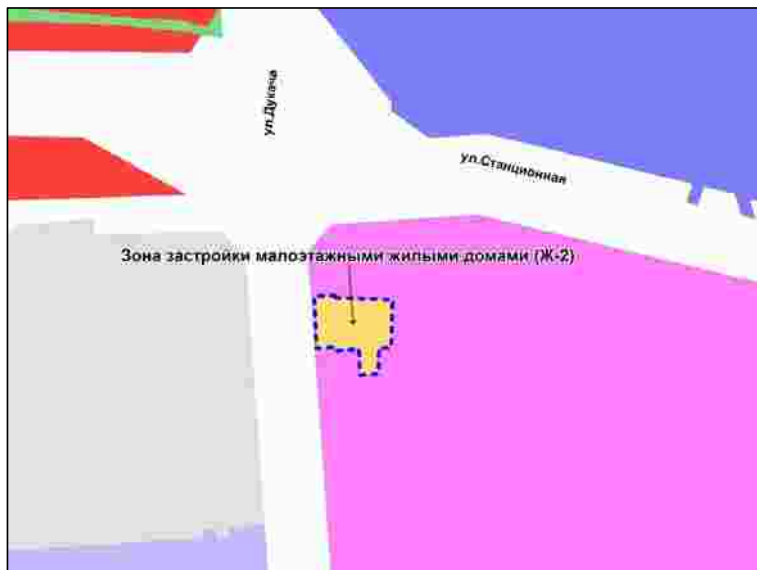
Фрагмент карты градостроительного зонирования территории города Новосибирска



Масштаб 1 : 7000

Приложение 132
к решению Совета депутатов
города Новосибирска
от _____ № _____

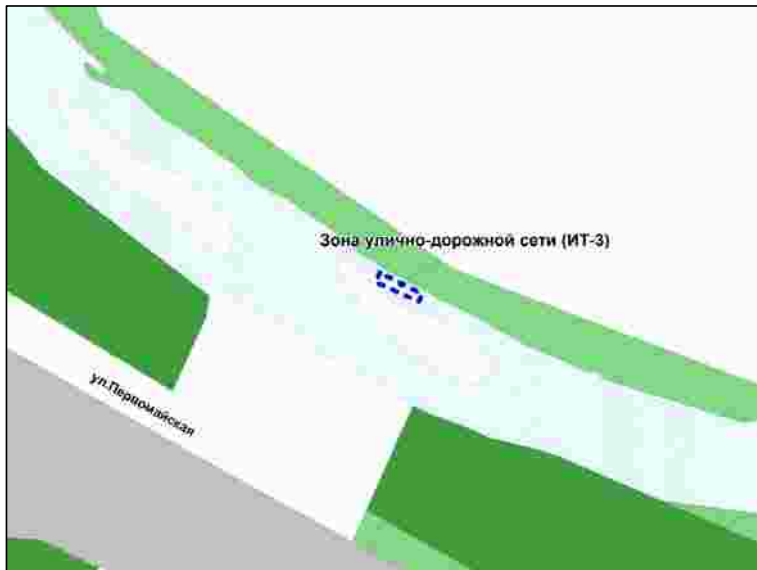
Фрагмент карты градостроительного зонирования территории города Новосибирска



Масштаб 1 : 5000

Приложение 133
к решению Совета депутатов
города Новосибирска
от _____ № _____

Фрагмент карты градостроительного зонирования территории города Новосибирска



Масштаб 1 : 5000

Приложение 134
к решению Совета депутатов
города Новосибирска
от _____ № _____

Фрагмент карты градостроительного зонирования территории города Новосибирска



Масштаб 1 : 10000

Приложение 135
к решению Совета депутатов
города Новосибирска
от _____ № _____

Фрагмент карты градостроительного зонирования территории города Новосибирска



Масштаб 1 : 1250

Фрагмент карты градостроительного зонирования территории города Новосибирска



Масштаб 1 : 1250

Приложение 137
к решению Совета депутатов
города Новосибирска
от _____ № _____


Фрагмент карты градостроительного зонирования территории города Новосибирска



Масштаб 1 : 2500

Приложение 138
к решению Совета депутатов
города Новосибирска
от _____ № _____

Фрагмент карты градостроительного зонирования территории города Новосибирска



Масштаб 1 : 1250

Фрагмент карты градостроительного зонирования территории города Новосибирска



Масштаб 1 : 1250

Приложение 140
к решению Совета депутатов
города Новосибирска
от _____ № _____

Фрагмент карты градостроительного зонирования территории города Новосибирска



Масштаб 1 : 2500

Приложение 141
к решению Совета депутатов
города Новосибирска
от _____ № _____

Фрагмент карты градостроительного зонирования территории города Новосибирска



Масштаб 1 : 20000

Приложение 142
к решению Совета депутатов
города Новосибирска
от _____ № _____

Фрагмент карты градостроительного зонирования территории города Новосибирска



Масштаб 1 : 2500

Приложение 143
к решению Совета депутатов
города Новосибирска
от _____ № _____

Фрагмент карты градостроительного зонирования территории города Новосибирска



Масштаб 1 : 7000

Приложение 144
к решению Совета депутатов
города Новосибирска
от _____ № _____

Фрагмент карты градостроительного зонирования территории города Новосибирска



Масштаб 1 : 1250

Приложение 145
к решению Совета депутатов
города Новосибирска
от _____ № _____


Фрагмент карты градостроительного зонирования территории города Новосибирска



Масштаб 1 : 1250

Приложение 146
к решению Совета депутатов
города Новосибирска
от _____ № _____

Фрагмент карты градостроительного зонирования территории города Новосибирска



Масштаб 1 : 1250

Фрагмент карты градостроительного зонирования территории города Новосибирска



Масштаб 1 : 2500

Приложение 148
к решению Совета депутатов
города Новосибирска
от _____ № _____

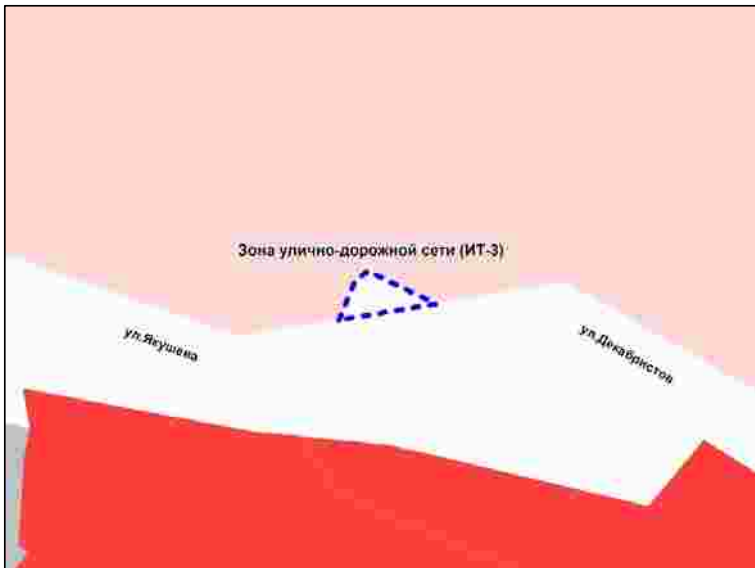
Фрагмент карты градостроительного зонирования территории города Новосибирска



Масштаб 1 : 10000

Приложение 149
к решению Совета депутатов
города Новосибирска
от _____ № _____

Фрагмент карты градостроительного зонирования территории города Новосибирска



Масштаб 1 : 1250
