



МЭРИЯ ГОРОДА НОВОСИБИРСКА

ПОСТАНОВЛЕНИЕ

От 02.05.2017

№ 2006

О проекте межевания застроенной территории, ограниченной улицами Красина, Даурской, в границах проекта планировки территории, ограниченной улицами Трикотажной, Фрунзе, Ипподромской и полосой отвода железной дороги, в Дзержинском районе

В целях определения местоположения границ образуемых и изменяемых земельных участков, с учетом протокола публичных слушаний и заключения о результатах публичных слушаний, в соответствии с Градостроительным кодексом Российской Федерации, решением Совета депутатов города Новосибирска от 21.05.2008 № 966 «О Порядке подготовки документации по планировке территории города Новосибирска», постановлением мэрии города Новосибирска от 28.09.2015 № 5952 «Об утверждении проекта планировки территории, ограниченной улицами Трикотажной, Фрунзе, Ипподромской и полосой отвода железной дороги, в Дзержинском районе», договором о развитии застроенной территории от 28.03.2016 № 32, руководствуясь Уставом города Новосибирска, ПОСТАНОВЛЯЮ:

1. Утвердить проект межевания застроенной территории, ограниченной улицами Красина, Даурской, в границах проекта планировки территории, ограниченной улицами Трикотажной, Фрунзе, Ипподромской и полосой отвода железной дороги, в Дзержинском районе (приложение).

2. Департаменту строительства и архитектуры мэрии города Новосибирска разместить постановление на официальном сайте города Новосибирска в информационно-телекоммуникационной сети «Интернет».

3. Департаменту информационной политики мэрии города Новосибирска в течение семи дней со дня издания постановления обеспечить опубликование постановления.

4. Контроль за исполнением постановления возложить на заместителя мэра города Новосибирска – начальника департамента строительства и архитектуры мэрии города Новосибирска.

Мэр города Новосибирска

А. Е. Локоть

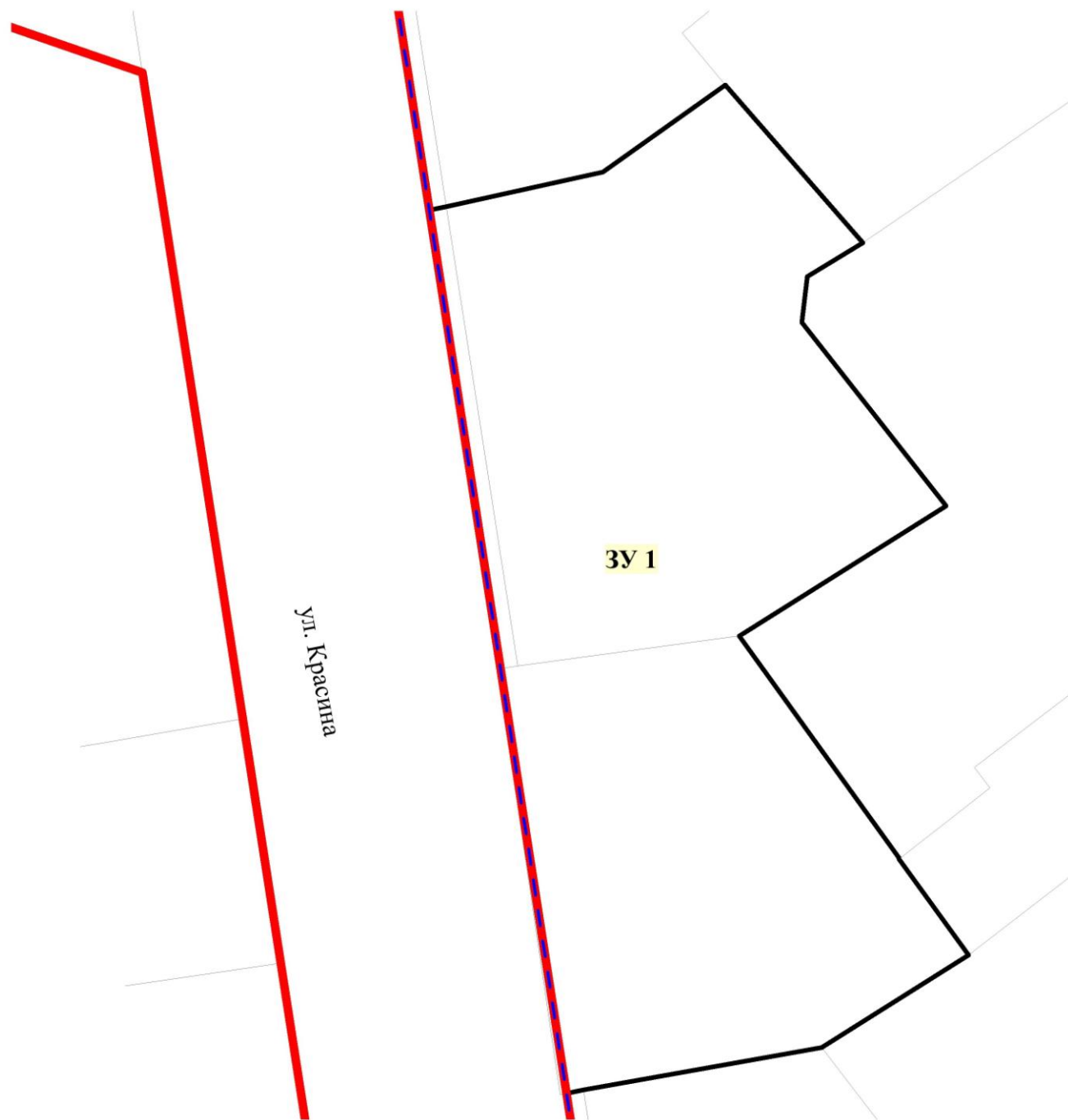
Приложение
к постановлению мэрии
города Новосибирска
от 02.05.2017 № 2006

ПРОЕКТ
межевания застроенной территории, ограниченной улицами Красина, Даурской,
в границах проекта планировки территории, ограниченной улицами
Трикотажной, Фрунзе, Ипподромской и полосой отвода
железной дороги, в Дзержинском районе


Чертеж межевания территории (приложение).

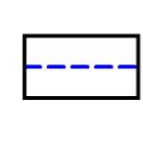
Приложение
к проекту межевания застроенной территории, ограниченной улицами Красина, Даурской,
в границах проекта планировки территории, ограниченной улицами Трикотажной, Фрунзе,
Ипподромской и полосой отвода железной дороги, в Дзержинском районе

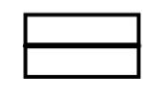
ЧЕРТЕЖ МЕЖЕВАНИЯ ТЕРРИТОРИИ

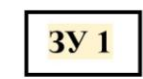


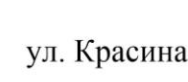
Условные обозначения

 красные линии, утвержденные в составе проекта планировки территории

 линии отступа от красных линий в целях определения места допустимого размещения зданий, строений, сооружений

 границы образуемого земельного участка на кадастровом плане территории

 условный номер образуемого земельного участка

 наименование элемента улично-дорожной сети

Приложение: Сведения об образуемом земельном участке на кадастровом плане территории.

Приложение
к чертежу межевания территории

СВЕДЕНИЯ
об образуемом земельном участке на кадастровом плане территории

Условный номер земельного участка на чертеже	Учетный номер кадастрового квартала	Вид разрешенного использования образуемого земельного участка в соответствии с проектом планировки территории	Площадь образуемого земельного участка и его частей, га	Адрес земельного участка
1	2	3	4	5
ЗУ1	54:35:013990	Многоэтажная жилая застройка (высотная застройка)	0,4319	Российская Федерация, Новосибирская область, город Новосибирск, ул. Красина, 64
			0,4319	
