



## МЭРИЯ ГОРОДА НОВОСИБИРСКА

# ПОСТАНОВЛЕНИЕ

От 10.07.2017

№ 3238

О внесении изменения в проект межевания территории квартала 140.01.04.03 в границах проекта планировки территории, ограниченной улицами Трикотажной, Автогенной, полосой отвода железной дороги, створом Октябрьского моста, набережной реки Оби, улицей Ипподромской и улицей Фрунзе, в Центральном, Октябрьском и Дзержинском районах, утвержденный постановлением мэрии города Новосибирска от 19.05.2017 № 2316

В соответствии с Градостроительным кодексом Российской Федерации, Федеральным законом от 06.10.2003 № 131-ФЗ «Об общих принципах организации местного самоуправления в Российской Федерации», руководствуясь Уставом города Новосибирска, ПОСТАНОВЛЯЮ:

1. Внести в проект межевания территории квартала 140.01.04.03 в границах проекта планировки территории, ограниченной улицами Трикотажной, Автогенной, полосой отвода железной дороги, створом Октябрьского моста, набережной реки Оби, улицей Ипподромской и улицей Фрунзе, в Центральном, Октябрьском и Дзержинском районах, утвержденный постановлением мэрии города Новосибирска от 19.05.2017 № 2316, изменение, утвердив чертеж межевания территории (приложение).

2. Департаменту строительства и архитектуры мэрии города Новосибирска разместить постановление на официальном сайте города Новосибирска в информационно-телекоммуникационной сети «Интернет».

3. Департаменту информационной политики мэрии города Новосибирска обеспечить опубликование постановления.

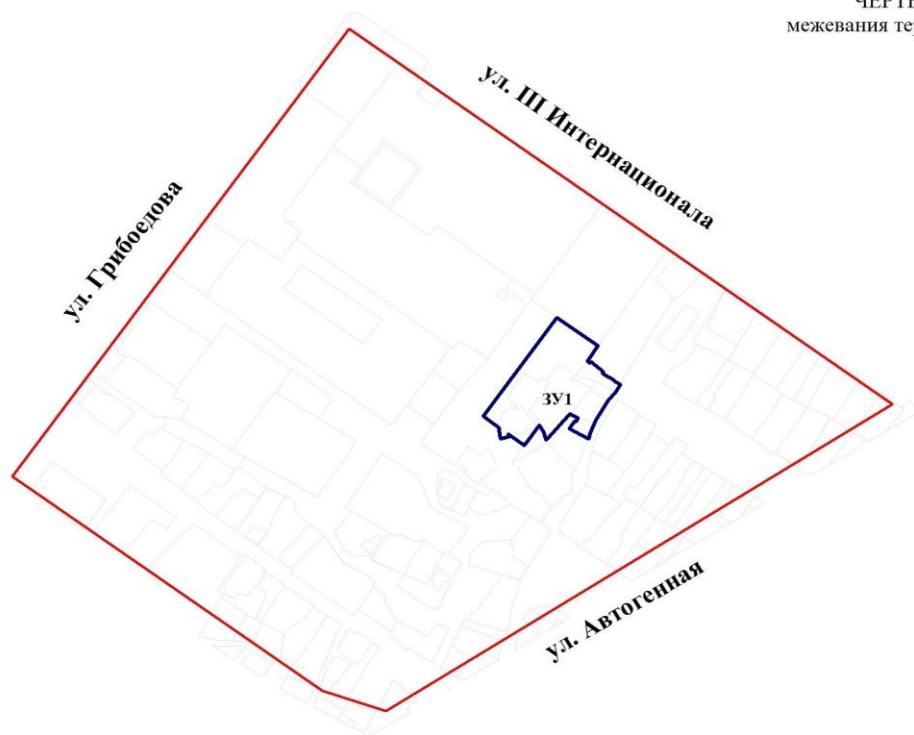
4. Контроль за исполнением постановления возложить на заместителя мэра города Новосибирска – начальника департамента строительства и архитектуры мэрии города Новосибирска.

Исполняющий обязанности  
мэра города Новосибирска

Г. П. Захаров

Приложение  
к проекту межевания территории квартала 140.01.04.03  
в границах проекта планировки территории, ограниченной  
улицами Трикотажной, Автогенной, полосой отвода  
железной дороги, створом Октябрьского моста,  
набережной реки Оби, улицей Ипподромской и улицей  
Фрунзе в Центральном, Октябрьском и Дзержинском  
районах



ЧЕРТЕЖ  
межевания территории



СВЕДЕНИЯ  
об образуемом земельном участке на кадастровом плане территории

Условный номер земельного участка на чертеже	Учетный номер кадастрового квартала	Вид разрешенного использования образуемого земельного участка в соответствии с проектом планировки территории	Площадь образуемого земельного участка и его частей, га	Адрес земельного участка
1	2	3	4	5
ЗУ1	54:35:074371	Многоэтажная жилая застройка (высотная застройка)	0,3586	Российская Федерация, Новосибирская область, город Новосибирск, ул. Декабристов, 115
Итого:			0,3586	

УСЛОВНЫЕ ОБОЗНАЧЕНИЯ:

-  - границы образуемого земельного участка на кадастровом плане территории
-  - красные линии, утвержденные в составе проекта планировки территории

- ЗУ 1 - условный номер образуемого земельного участка
- ул. Автогенная - наименование элемента улично-дорожной сети