



**БЮЛЛЕТЕНЬ
ОРГАНОВ МЕСТНОГО
САМОУПРАВЛЕНИЯ
ГОРОДА
НОВОСИБИРСКА**

№ 11 14 марта 2019 г.

**ПРАВОВЫЕ АКТЫ
МЭРИИ ГОРОДА НОВОСИБИРСКА**

ПОСТАНОВЛЕНИЯ

МЭРИЯ ГОРОДА НОВОСИБИРСКА

ПОСТАНОВЛЕНИЕ

От 06.03.2019

№ 810

О проведении публичных слушаний по проекту постановления мэрии города Новосибирска «О проекте планировки и проектах межевания территории, ограниченной створом Октябрьского моста, ул. Зыряновской, полосой отвода железной дороги, створом Бугринского моста, береговой линией реки Оби, в Октябрьском и Первомайском районах»

В целях выявления и учета мнения и интересов жителей города Новосибирска по проекту постановления мэрии города Новосибирска «О проекте планировки и проектах межевания территории, ограниченной створом Октябрьского моста, ул. Зыряновской, полосой отвода железной дороги, створом Бугринского моста, береговой линией реки Обь, в Октябрьском и Первомайском районах», в соответствии с Градостроительным кодексом Российской Федерации, Федеральным законом от 06.10.2003 № 131-ФЗ «Об общих принципах организации местного самоуправления в Российской Федерации», решением Совета депутатов города Новосибирска от 20.06.2018 № 640 «О Порядке организации и проведения в городе Новосибирске общественных обсуждений и публичных слушаний в соответствии с законодательством о градостроительной деятельности», постановлением мэрии города Новосибирска от 15.05.2018 № 1693 «О подготовке проекта планировки и проектов межевания территории, ограниченной створом Октябрьского моста, ул. Зыряновской, полосой отвода железной дороги, створом Бугринского моста, береговой линией реки Обь, в Октябрьском и Первомайском районах», руководствуясь Уставом города Новосибирска, **ПОСТАНОВЛЯЮ:**

1. Провести:

1.1. Публичные слушания по проекту постановления мэрии города Новосибирска «О проекте планировки и проектах межевания территории, ограниченной створом Октябрьского моста, ул. Зыряновской, полосой отвода железной дороги, створом Бугринского моста, береговой линией реки Оби, в Октябрьском и Первомайском районах» (далее – публичные слушания) (приложение) с 07.03.2019 по 11.04.2019.

1.2. Собрание участников публичных слушаний 29.03.2019 в 14.00 час. по адресу: Российская Федерация, Новосибирская область, город Новосибирск, Красный проспект, 50, кабинет 230.

2. Создать организационный комитет по подготовке и проведению публичных слушаний (далее – организационный комитет) в следующем составе:

- Бакулова Екатерина Ивановна – начальник отдела градостроительной подготовки территорий Главного управления архитектуры и градостроительства мэрии города Новосибирска;
- Галимова Ольга Лингвинстоновна – начальник отдела планировки территории города Главного управления архитектуры и градостроительства мэрии города Новосибирска;
- Демченко Татьяна Юрьевна – консультант отдела градостроительной подготовки территорий Главного управления архитектуры и градостроительства мэрии города Новосибирска;
- Игнатьева Антонида Ивановна – заместитель начальника Главного управления архитектуры и градостроительства мэрии города Новосибирска;
- Кухарева Татьяна Владимировна – главный специалист отдела градостроительной подготовки территорий Главного управления архитектуры и градостроительства мэрии города Новосибирска;
- Кучинская Ольга Владимировна – главный специалист отдела планировки территории города Главного управления архитектуры и градостроительства мэрии города Новосибирска;
- Новокшенов Сергей Михайлович – заместитель начальника управления – начальник отдела территориального планирования управления архитектуры и строительства министерства строительства Новосибирской области (по согласованию);
- Новоселов Виталий Валерьевич – глава администрации Первомайского района города Новосибирска;
- Позднякова Елена Викторовна – заместитель начальника Главного управления архитектуры и градостроительства мэрии города Новосибирска;
- Прокудин Петр Иванович – глава администрации Октябрьского района города Новосибирска;
- Столбов Виталий Николаевич – начальник Главного управления архитектуры и градостроительства мэрии города Новосибирска;
- Тимонов Виктор Александрович – заместитель начальника департамента строительства и архитектуры мэрии города Новосибирска – главный архитектор города;
- Устьянцева Валентина Анатольевна – главный специалист отдела застройки городских территорий Главного управления архитектуры и градостроительства мэрии города Новосибирска.

3. Определить местонахождение организационного комитета по адресу: Российская Федерация, Новосибирская область, город Новосибирск, Красный проспект, 50, кабинет 528, почтовый индекс: 630091, адрес электронной почты: ogalimova@admnsk.ru, контактный телефон: 227-54-18.

4. Установить порядок проведения публичных слушаний, состоящий из следующих этапов:

оповещение о начале публичных слушаний;

размещение проекта, подлежащего рассмотрению на публичных слушаниях, и открытие экспозиции или экспозиций такого проекта;

проведение экспозиции или экспозиций проекта, подлежащего рассмотрению на публичных слушаниях;

проведение собрания участников публичных слушаний;

подготовка и оформление протокола публичных слушаний;

подготовка и опубликование заключения о результатах публичных слушаний.

5. Предложить участникам публичных слушаний, определенным законодательством о градостроительной деятельности и прошедшим идентификацию в соответствии с данным законодательством, в течение 15 дней со дня размещения проекта и информационных материалов к нему внести в организационный комитет предложения и замечания, касающиеся проекта.

6. Организационному комитету:

6.1. Подготовить оповещение о начале публичных слушаний.

6.2. Организовать опубликование (обнародование) оповещения о начале публичных слушаний в периодическом печатном издании «Бюллетень органов местного самоуправления города Новосибирска» и его размещение в средствах массовой информации, на официальном сайте города Новосибирска в информационно-телекоммуникационной сети «Интернет» (далее – официальный сайт) не позднее чем за семь дней до дня размещения на официальном сайте проекта, подлежащего рассмотрению на публичных слушаниях.

6.3. Организовать размещение проекта и информационных материалов к нему на официальном сайте.

6.4. Организовать оборудование информационных стендов, расположенных по адресам:

Российская Федерация, Новосибирская область, город Новосибирск, Красный проспект, 50, кабинет 528;

Российская Федерация, Новосибирская область, город Новосибирск, ул. Сакко и Ванцетти, 33, стенд кабинета 404 (администрация Октябрьского района города Новосибирска);

Российская Федерация, Новосибирская область, город Новосибирск, ул. Физкультурная, 7, стенд кабинета 219 (администрация Первомайского района города Новосибирска).

6.5. В течение срока, указанного в пункте 5 настоящего постановления, осуществлять регистрацию и рассмотрение предложений и замечаний, вносимых участниками публичных слушаний.

7. Возложить на Тимонова Виктора Александровича, заместителя начальника департамента строительства и архитектуры мэрии города Новосибирска – главного архитектора города, ответственность за организацию и проведение первого заседания организационного комитета.

8. Департаменту строительства и архитектуры мэрии города Новосибирска разместить постановление и оповещение о начале публичных слушаний на официальном сайте.

9. Департаменту информационной политики мэрии города Новосибирска обеспечить опубликование постановления и оповещения о начале публичных слушаний в средствах массовой информации.

10. Контроль за исполнением постановления возложить на заместителя мэра города Новосибирска – начальника департамента строительства и архитектуры мэрии города Новосибирска.

Мэр города Новосибирска

А. Е. Локоть

Приложение
к постановлению мэрии
города Новосибирска
от 06.03.2019 № 810

Проект постановления мэрии
города Новосибирска

О проекте планировки и проектах межевания территории, ограниченной створом Октябрьского моста, ул. Зыряновской, полосой отвода железной дороги, створом Бугринского моста, береговой линией реки Оби, в Октябрьском и Первомайском районах

В целях выделения элементов планировочной структуры, установления параметров планируемого развития элементов планировочной структуры, зон планируемого размещения объектов капитального строительства, в том числе объектов федерального значения, объектов регионального значения, объектов местного значения, определения местоположения границ образуемых и изменяемых земельных участков, с учетом протокола публичных слушаний и заключения о результатах публичных слушаний, в соответствии с Градостроительным кодексом Российской Федерации, постановлением Правительства Российской Федерации от 19.11.2014 № 1221 «Об утверждении Правил присвоения, изменения и аннулирования адресов», решением Совета депутатов города Новосибирска от 24.05.2017 № 411 «О Порядке подготовки документации по планировке территории и признании утратившими силу отдельных решений Совета депутатов города Новосибирска, постановлением мэрии города Новосибирска от 15.05.2018 № 1693 «О подготовке проекта планировки и проектов межевания территории, ограниченной створом Октябрьского моста, ул. Зыряновской, полосой отвода железной дороги, створом Бугринского моста, береговой линией реки Оби, в Октябрьском и Первомайском районах», руководствуясь Уставом города Новосибирска, ПОСТАНОВЛЯЮ:

1. Утвердить проект планировки территории, ограниченной створом Октябрьского моста, ул. Зыряновской, полосой отвода железной дороги, створом Бугринского моста, береговой линией реки Оби, в Октябрьском и Первомайском районах (приложение 1).

2. Утвердить проект межевания территории квартала 040.01.01.01 в границах проекта планировки территории, ограниченной створом Октябрьского моста, ул. Зыряновской, полосой отвода железной дороги, створом Бугринского моста, береговой линией реки Оби, в Октябрьском и Первомайском районах (приложение 2).

3. Утвердить проект межевания территории квартала 040.03.01.01 в границах проекта планировки территории, ограниченной створом Октябрьского моста, ул.

Зыряновской, полосой отвода железной дороги, створом Бугринского моста, береговой линией реки Оби, в Октябрьском и Первомайском районах (приложение 3).

4. Утвердить проект межевания территории квартала 040.03.01.02 в границах проекта планировки территории, ограниченной створом Октябрьского моста, ул. Зыряновской, полосой отвода железной дороги, створом Бугринского моста, береговой линией реки Оби, в Октябрьском и Первомайском районах (приложение 4).

5. Утвердить проект межевания территории квартала 040.03.03.01 в границах проекта планировки территории, ограниченной створом Октябрьского моста, ул. Зыряновской, полосой отвода железной дороги, створом Бугринского моста, береговой линией реки Оби, в Октябрьском и Первомайском районах (приложение 5).

6. Утвердить проект межевания территории квартала 040.03.03.02 в границах проекта планировки территории, ограниченной створом Октябрьского моста, ул. Зыряновской, полосой отвода железной дороги, створом Бугринского моста, береговой линией реки Оби, в Октябрьском и Первомайском районах (приложение 6).

7. Присвоить адреса образуемым и изменяемым земельным участкам: согласно приложению 1 к проекту межевания территории квартала 040.01.01.01 в границах проекта планировки территории, ограниченной створом Октябрьского моста, ул. Зыряновской, полосой отвода железной дороги, створом Бугринского моста, береговой линией реки Оби, в Октябрьском и Первомайском районах;

согласно приложению 1 к проекту межевания территории квартала 040.03.01.01 в границах проекта планировки территории, ограниченной створом Октябрьского моста, ул. Зыряновской, полосой отвода железной дороги, створом Бугринского моста, береговой линией реки Оби, в Октябрьском и Первомайском районах;

согласно приложению 1 к проекту межевания территории квартала 040.03.01.02 в границах проекта планировки территории, ограниченной створом Октябрьского моста, ул. Зыряновской, полосой отвода железной дороги, створом Бугринского моста, береговой линией реки Оби, в Октябрьском и Первомайском районах;

согласно приложению 1 к проекту межевания территории квартала 040.03.03.01 в границах проекта планировки территории, ограниченной створом Октябрьского моста, ул. Зыряновской, полосой отвода железной дороги, створом Бугринского моста, береговой линией реки Оби, в Октябрьском и Первомайском районах;

согласно приложению 1 к проекту межевания территории квартала 040.03.03.02 в границах проекта планировки территории, ограниченной створом Октябрьского моста, ул. Зыряновской, полосой отвода железной дороги, створом Бугринского моста, береговой линией реки Оби, в Октябрьском и Первомайском районах.

8. Признать утратившими силу постановления мэрии города Новосибирска:

от 15.03.2017 № 988 «О проекте планировки и проектах межевания территории, ограниченной створом Октябрьского моста, ул. Зыряновской, полосой отвода железной дороги, створом Бугринского моста, береговой линией реки Оби, в Октябрьском и Первомайском районах»;

от 15.09.2017 № 4279 «О проекте межевания территории квартала 040.01.01.01 в границах проекта планировки территории, ограниченной створом Октябрьского моста, ул. Зыряновской, полосой отвода железной дороги, створом Бугринского

моста, береговой линией реки Обь, в Октябрьском и Первомайском районах»;

от 23.05.2017 № 2354 «О внесении изменений в таблицу приложения к чертежу межевания территории с отображением красных линий, утвержденных в составе проекта планировки территории, линий отступа от красных линий в целях определения места допустимого размещения зданий, строений, сооружений, границ образуемых и изменяемых земельных участков на кадастровом плане территории, условных номеров образуемых земельных участков, границ территорий объектов культурного наследия, границ зон с особыми условиями использования территорий, границ зон действия публичных сервитутов, являющегося приложением к проекту межевания территории квартала 040.02.00.05 в границах проекта планировки территории, ограниченной створом Октябрьского моста, ул. Зыряновской, полосой отвода железной дороги, створом Бугринского моста, береговой линией реки Оби, в Октябрьском и Первомайском районах, утвержденному постановлением мэрии города Новосибирска от 15.03.2017 № 988»;

от 11.08.2017 № 3802 «О внесении изменения в постановление мэрии города Новосибирска от 15.03.2017 № 988 «О проекте планировки и проектах межевания территории, ограниченной створом Октябрьского моста, ул. Зыряновской, полосой отвода железной дороги, створом Бугринского моста, береговой линией реки Оби, в Октябрьском и Первомайском районах».

9. Департаменту строительства и архитектуры мэрии города Новосибирска разместить постановление на официальном сайте города Новосибирска в информационно-телекоммуникационной сети «Интернет».

10. Департаменту информационной политики мэрии города Новосибирска в течение семи дней со дня издания постановления обеспечить опубликование постановления.

11. Контроль за исполнением постановления возложить на заместителя мэра города Новосибирска – начальника департамента строительства и архитектуры мэрии города Новосибирска.

Мэр города Новосибирска

А. Е. Локоть

Приложение
к постановлению мэрии
города Новосибирска
от _____ № _____

ПРОЕКТ
планировки территории, ограниченной створом Октябрьского моста,
ул. Зыряновской, полосой отвода железной дороги, створом
Бугринского моста, береговой линией реки Оби,
в Октябрьском и Первомайском районах»

1. Чертеж планировки территории (приложение 1).
2. Положение о характеристиках планируемого развития территории (приложение 2).
3. Положения об очередности планируемого развития территории (приложение 3).

Приложение 2

к проекту планировки территории, ограниченной створом Октябрьского моста, ул. Зыряновской, полосой отвода железной дороги, створом Бугринского моста, береговой линией реки Оби, в Октябрьском и Первомайском районах

ПОЛОЖЕНИЕ

о характеристиках планируемого развития территории

1. Общие положения

Проект планировки территории, ограниченной створом Октябрьского моста, ул. Зыряновской, полосой отвода железной дороги, створом Бугринского моста, береговой линией реки Оби, в Октябрьском и Первомайском районах (далее – проект планировки) разработан в отношении территории, ограниченной створом Октябрьского моста, ул. Зыряновской, полосой отвода железной дороги, створом Бугринского моста, береговой линией реки Оби, в Октябрьском и Первомайском районах (далее – планируемая территория).

Планируемая территория ограничена с северо-востока полосой отвода железной дороги, с юго-востока – створом Бугринского моста, с юго-запада – берегом реки Оби, с северо-запада – створом Октябрьского моста.

К планируемой территории относятся острова реки Оби, расположенные в местах впадения рек Ини и Плющихи в реку Обь западнее створа Бугринского моста в Первомайском районе.

Площадь планируемой территории – 504,6 га.

Проект планировки территории выполнен в соответствии с положениями Генерального плана города Новосибирска, разработанного на период до 2030 года, Местными нормативами градостроительного проектирования на территории города Новосибирска, Правилами землепользования и застройки города Новосибирска.

2. Характеристики планируемого развития территории, в том числе плотность и параметры застройки территории (в пределах, установленных градостроительным регламентом)

2.1. Характеристики планируемого развития территории

Проект планировки выполнен с целью выделения элементов планировочной структуры, установления границ территорий общего пользования, границ зон планируемого размещения объектов капитального строительства.

Проектом планировки территории предусматривается установление красных линий.

На планируемой территории формируется планировочная структура, состоящая

из 4 районов, которые в свою очередь делятся магистральными улицами районного значения на микрорайоны с объектами первичного повседневного социально-бытового обслуживания населения и кварталы общественно-деловой застройки, ограниченные элементами улично-дорожной сети.

На территории проектом планировки выделены четыре планировочных района.

040.01 – район, ограниченный с северо-запада створом существующего Октябрьского мостового перехода через реку Обь, с северо-востока – существующей улицей Большевистской, с юго-востока – створом перспективного моста через реку Обь, с юго-запада – береговой линией реки Оби. Планировочный район – жилой.

040.02 – планировочный район, ограниченный с северо-запада – красной линией существующего Октябрьского мостового перехода через реку Обь, с северо-востока – участком существующей Южной ветки Западносибирской железной дороги, с юго-востока – красной линией перспективного моста через реку Обь, с юго-востока – красной линией улицы Большевистской. Планировочный район – общественно-деловой.

040.03 – планировочный район, ограниченный с севера – красной линией существующей улицы Большевистской, с юго-востока – красной линией Бугринского мостового перехода через реку Обь, с юго-запада – акваториями рек Иня и Обь, с северо-запада – створом перспективного моста через реку Обь. Планировочный район – жилой.

040.04 – планировочный район, ограниченный с северо-запада – створом существующего Октябрьского мостового перехода через реку Обь, с северо-востока – участком существующей Южной ветки Западносибирской железной дороги, с юго-востока – красной линией Бугринского мостового перехода через реку Обь, с юго-востока – красной линией улицы Большевистской. Планировочный район – смешанной застройки.

Жилые планировочные микрорайоны формируются как в частях со сложившейся застройкой, так и в частях со складывающейся застройкой или с отсутствующей, либо замещающей сносимую. В состав включены дошкольные образовательные организации (детские сады), общеобразовательные организации (общеобразовательные организации школы), а также объекты культурно-бытового обслуживания. Для организации доступа к учреждениям запроектированы внеуличные пешеходные переходы.

Районы 040.02, 040.04 формируется в проекте планировки на основе сложившейся производственной, общественной и жилой застройки с ее развитой инженерной и транспортной инфраструктурой. Основной фонд зданий предполагается сохранить на расчетный срок, дополнив его новыми зданиями и сооружениями в зонах активной реконструкции.

В проекте планировки территории отображены границы планируемых элементов планировочной структуры:

кварталы (на планируемой территории формируется планировочная структура, состоящая из кварталов, ограниченных элементами улично-дорожной сети: 040.01.01.01, 040.01.02.01-040.01.02.04, 040.01.00.01, 040.02.00.01 - 040.00.04;

040.03.01.01 - 040.03.01.04, 040.03.02.01, 040.03.03.01, 040.03.03.02, 040.03.00.01 - 040.03.00.10, 040.04.01.01, 040.04.00.01 - 040.04.00-040.04.00.03).

территории общего пользования (в границах проекта планировки выделены территории общего пользования: парки, скверы, бульвары, иные озелененные территории общего пользования; природная зона; водные объекты);

улично-дорожная сеть.

Проектом планировки устанавливаются следующие границы зон планируемого размещения объектов капитального строительства:

зона застройки объектами делового, общественного и коммерческого назначения, в том числе многоэтажных жилых домов;

зона застройки жилыми домами смешанной этажности;

зона специализированной средне- и многоэтажной общественной застройки;

зона объектов религиозного назначения;

зона объектов здравоохранения;

зона объектов дошкольного, начального общего, основного общего и среднего (полного) общего образования;

зона объектов отдыха и оздоровления;

зона объектов культуры и спорта;

зона производственных объектов с различными нормативами воздействия на окружающую среду;

зона коммунальных и складских объектов;

зона сооружений и коммуникаций автомобильного, речного, воздушного транспорта, метрополитена;

зона сооружений и коммуникаций железнодорожного транспорта;

зона объектов инженерной инфраструктуры;

озелененные территории ограниченного пользования;

зона улично-дорожной сети.

Баланс проектируемого использования планируемой территории на 2030 год представлен в таблице 1.

Таблица 1

Баланс проектируемого использования планируемой территории на 2030 год

№ п/п	Наименование показателей использования планируемой территории	Площадь, га	Процент от общей площади планируемой территории
1	2	3	4
1	Площадь планируемой территории, в том числе:	504,6	100
1.1	Зоны рекреационного назначения, в том числе:	27,32	5,37
1.1.1	Зона объектов отдыха и оздоровления	18,65	3,7
1.1.2	Зона объектов культуры и спорта	7,3	1,4
1.1.3	Озелененные территории ограниченного пользования	1,37	0,27
1.2	Общественно-деловые зоны, в том числе:	95,4	18,91
1.2.1	Зона застройки объектами делового, общественного и коммерческого назначения, в том числе многоэтажных жилых домов	28,68	5,7
1.2.2	Зона специализированной средне- и многоэтажной общественной застройки	45,2	8,96
1.2.3	Зона объектов религиозного назначения	0,83	0,16
1.2.4	Зона объектов здравоохранения	2,25	0,44
1.2.5	Зона объектов дошкольного, начального общего, основного общего и среднего (полного) общего образования	18,44	3,65
1.3	Зоны инженерной и транспортной инфраструктуры, в том числе:	119,3	23,64
1.3.1	Зона сооружений и коммуникаций автомобильного, речного, воздушного транспорта, метрополитена	0,73	0,14
1.3.2	Зона сооружений и коммуникаций железнодорожного транспорта	24,5	4,85

1	2	3	4
1.3.3	Зона объектов инженерной инфраструктуры	2,0	0,4
1.3.4	Зона улично-дорожной сети	92,07	18,25
1.4	Производственные зоны:	53,18	10,53
1.4.1	Зона коммунальных и складских объектов	10,92	2,16
1.4.2	Зона производственных объектов с различными нормативами воздействия на окружающую среду	42,26	8,37
1.5	Жилые зоны:	48,7	9,65
1.5.1	Зона застройки жилыми домами смешанной этажности	48,7	9,65
1.6	Парки, скверы, бульвары, иные озелененные территории общего пользования	47,07	9,3
1.7	Природная зона	35,32	7,08
1.8	Водные объекты	78,31	15,52

Общая численность жителей планируемой территории составит 43831 человек.

2.2. Плотность и параметры застройки территории

Для зон, предусматривающих новое жилищное строительство, проектом определены предельные параметры плотности застройки с учетом возможности обеспечения планируемого населения объектами социального обслуживания. В таблице 2 приведены параметры плотности застройки по районам обслуживания населения, предусматривающим новое жилищное строительство.

Таблица 2

Параметры плотности застройки

Номер района обслуживания населения	Площадь микрорайона, га	Номера кварталов	Предельная максимальная плотность населения микрорайона, чел./га	Предельный максимальный коэффициент плотности застройки для территории нового жилищного строительства
1	2	3	4	5
1	32,98	040.01.01.01	268	2,2
		040.01.02.02		
		040.01.02.03		
		040.01.02.04		
2	25,83	040.03.03.01	420	1,6
		040.03.01.01		
		040.03.01.02		
3	43,17	040.03.03.02	420	1,7
		040.03.01.03		
4	24,88	040.03.00.08	137	2,5
		040.03.02.01		

Для объектов жилого назначения проектом планировки устанавливается предельное максимальное количество надземных этажей зданий, строений, сооружений для объектов капитального строительства с иным видом разрешенного использования – 30 этажей.

Для объектов общественно-делового назначения предельное максимальное количество надземных этажей зданий, строений, сооружений – 28 этажей.

Для объектов здравоохранения предельное максимальное количество надземных этажей зданий, строений, сооружений – 16 этажей.

Для объектов дошкольного, начального общего, основного общего и среднего (полного) общего образования предельное максимальное количество надземных этажей зданий, строений, сооружений – 4 этажа.

Для объектов культуры и спорта предельное максимальное количество надземных этажей зданий, строений, сооружений – 5 этажей.

3. Характеристика объектов капитального строительства

Проектом планировки предусматривается размещение объектов социального назначения соответствующей расчетной вместимости:

встроенно-пристроенных дошкольных образовательных организаций (детских садов) на 60, 60 и 100 мест;

дошкольных образовательных организаций (детских садов) на 265, 265 и 150 мест;

дошкольной образовательной организации (детского сада) на 200 мест в комплексе с начальной школой на 250 мест;

общеобразовательных организаций (общеобразовательных школ) на 900, 1000, 950, 1100 и 600 мест.

Муниципальное казенное общеобразовательное учреждение города Новосибирска «Основная общеобразовательная школа № 115» и муниципальное казенное дошкольное образовательное учреждение города Новосибирска «Детский сад № 271 компенсирующего вида» подлежат выносу в связи с развитием улично-дорожной сети. Остальные существующие на планируемой территории объекты местного значения на расчетный срок сохраняются.

На расчетный срок предусматривается размещение поликлиники общего типа на 1000 посещений в смену и стационара на 600 коек в комплексе с поликлиникой.

Проектом планировки предусматривается размещение объектов жилого назначения площадью 784,34 тыс. кв м жилья.

Производственная застройка на северо-востоке планируемой территории сохраняется и развитию не подлежит.

Проектом планировки предполагается перепрофилирование производственной застройки в зону специализированной средне- и многоэтажной общественной застройки в квартале 040.03.03.02. Также часть зоны производственных объектов с различными нормативами воздействия на окружающую среду, расположенной между кварталами 04.02.00.04 и 040.04.01.01, подлежит выносу в связи с развитием улично-дорожной сети.

4. Размещение объектов федерального значения

Существующие на планируемой территории объекты федерального значения (Западно-Сибирская железная дорога) на расчетный срок сохраняются. Размещение новых объектов не предусмотрено.

5. Размещение объектов регионального значения

Существующие на планируемой территории объекты регионального значения (Государственное бюджетное учреждение здравоохранения Новосибирской области (далее – ГБУЗ НСО) «Городская клиническая поликлиника № 7», закрытое акционерное общество (далее – ЗАО) «Стоматологическая поликлиника № 4») на расчетный срок сохраняются.

На расчетный срок предусматривается размещение объектов регионального значения: поликлиники общего типа на 1000 посещений в смену в квартале 040.03.02.01; стационара на 600 коек в комплексе с поликлиникой в квартале 040.03.02.01.

6. Размещение объектов местного значения

Муниципальное казенное общеобразовательное учреждение города Новосибирска «Основная общеобразовательная школа № 115» и муниципальное казенное дошкольное образовательное учреждение города Новосибирска «Детский сад № 271 компенсирующего вида» подлежат выносу в связи с развитием улично-дорожной сети. Остальные существующие на планируемой территории объекты местного значения на расчетный срок сохраняются.

Проектируемые объекты городского обслуживания размещены в составе общественно-деловой застройки. Они включают размещение деловых и современных объектов отдыха и развлечений (культурно-развлекательные центры для детей и взрослых, выставочные залы, спортивные сооружения).

На расчетный срок предусматривается строительство дошкольных образовательных организаций (детских садов) и общеобразовательных организаций (общеобразовательных школ) соответствующей расчетной вместимости:

встроенно-пристроенной дошкольной образовательной организации (детского сада) на 60 мест в квартале 040.01.01.01;

дошкольной образовательной организации (детского сада) на 265 мест в квартале 040.01.02.04;

дошкольной образовательной организации (детского сада) на 265 мест в квартале 040.03.01.02;

встроенно-пристроенной дошкольной образовательной организации (детского сада) на 60 мест в квартале 040.03.01.03;

дошкольной образовательной организации (детского сада) на 200 мест в комплексе с начальной школой на 250 мест в квартале 040.03.01.03;

встроенно-пристроенной дошкольной образовательной организации (детского сада) на 100 мест в квартале 040.03.03.02;

дошкольной образовательной организации (детского сада) на 150 мест в квартале 040.03.02.01;

общеобразовательной организации (общеобразовательной школы) на 900 мест в квартале 040.01.02.04;

общеобразовательной организации (общеобразовательной школы) на 1000 мест в квартале 040.03.01.02;

общеобразовательной организации (общеобразовательной школы) на 950 мест в квартале 040.03.01.03;

общеобразовательной организации (общеобразовательной школы) на 1100 мест в квартале 040.03.02.01;

общеобразовательной организации (общеобразовательной школы) на 600 мест в квартале 040.03.00.08.

Запланировано строительство организаций дополнительного образования в кварталах 040.03.03.01, 040.03.00.09.

Запланировано строительство объектов культуры:

культурно-досуговых центров в кварталах 040.01.02.01, 040.03.01.03, 040.03.00.08.

Предусматривается строительство объектов физкультурно-спортивного назначения: двух спортивных комплексов в кварталах 040.01.01.01, 040.03.00.03; предусматривается общее пользование объектами физической культуры и спорта общеобразовательных школ.

Размещение объектов дополнительного образования на базе общеобразовательных организаций (общеобразовательных школ), культурно-досуговых центров предусматривается также во встроенно-пристроенных помещениях в жилых домах.

7. Характеристики объектов транспортной инфраструктуры

Проектируемая улично-дорожная сеть предназначена для организации движения автомобильного транспорта на планируемой территории в соответствии с положениями Генерального плана города Новосибирска.

В соответствии с решениями Генерального плана города Новосибирска и схемой улично-дорожной сети в основу опорной сети положены:

фрагмент ул. Большевистской – магистральная улица общегородского значения непрерывного движения;

фрагмент Бугринского моста – магистральная улица общегородского значения непрерывного движения;

фрагмент эстакады и мостового перехода через реку Обь в продолжение проектируемой магистральной улицы регулируемого движения по ул. Автогенной – магистральная улица общегородского значения регулируемого движения.

В местах пересечения магистральных улиц между собой проектом предусмотрено устройство транспортных неполных узлов (развязок) в разных уровнях.

Пересечений и примыканий в одном уровне для улиц опорной сети проектом планировки не предусмотрено. Предусмотрены съезды и въезды без пересечений и левых поворотов с полосами замедления и ускорения, а также организацией дополнительных проезжих частей (боковых проездов) для обслуживания прилегающей территории.

Магистралей опорной сети предполагается оснастить внеуличными пешеходными переходами.

Сеть магистралей, не относящихся к опорной сети, сформирована на основе магистральных улиц районного значения регулируемого движения:

новой улицы, сформированной на основе существующих улиц Обской и 2-й Обской, Владимира Заровного от улицы Гурьевской до Бугринского моста;

новой улицы, сформированной на основе улиц 1-й и 2-й Водонасосной и фрагмента ул. Днепротэзовской, от ул. Владимира Заровного до железной дороги, включая сопряжение с выходом на ул. Выборную.

Пересечения и примыкания районных магистралей между собой предусмотрены в одном уровне со светофорным регулированием. Въезд на районную магистраль с улиц, принадлежащих к опорной сети, предусмотрен в одном уровне без пересечений.

В дополнение к сети магистральных улиц для обслуживания планируемой территории проектом планировки предусмотрены улицы в жилой застройке.

В основу этих сетей положены сети существующих улиц, дорог и проездов. Для этого сокращено количество улиц и проездов (за счет улиц и проездов, обусловленных характером ликвидируемой ветхой застройки); исключены пересечения и примыкания в местах соединения с улицами опорной магистральной сети (с заменой на съезды и въезды).

Улично-дорожная сеть дополнена сетью путей пешеходного движения.

По магистральным улицам районного значения, улицам в жилой застройке и пешеходным улицам проектом планировки предусмотрено велосипедное движение по выделенным полосам. Велосипедные дорожки организованы в связную сеть, позволяющую охватить велосипедным движением жилые микрорайоны, набережные и рекреационные районы.

В наиболее напряженных местах сети, обслуживающей селитебную территорию, проектом планировки предусмотрены внеуличные пешеходные переходы на путях массового пешеходного движения к организациям обслуживания, а также транзитным и прогулочным пешеходным маршрутам.

Для обеспечения выездов на улицу Большевикскую предусмотрены примыкания в одном уровне с разрешенным правоповоротным движением, также проработана возможность «глухого» пересечения улицы Большевикской улицами районного значения регулируемого движения и общегородского значения регулируемого движения по эстакадам.

Таким образом, для обеспечения устойчивых транспортных связей между соседними микрорайонами и кварталами дополнительно к основному транспортным узлам предлагается запроектировать 3 путепровода через улицу Большевикскую и 2 путепровода через железную дорогу, обеспечив выходы на улицы Автогенную, Гурьевскую.

Протяженность улично-дорожной сети в границах планируемой территории составит 22,37 км.

Протяженность линий общественного пассажирского транспорта составит 13,43 км.

8. Характеристики объектов коммунальной инфраструктуры

8.1. Система ливневой канализации

Проектом планировки предусматривается строительство ливневой канализации закрытого типа по магистральным улицам общегородского и районного значений со сбросом ливневых вод на очистные сооружения и после их очистки выпуск в реку Обь. Проектом предусмотрена организация двух площадок для раз-

мещения очистных сооружений ливневой канализации в кварталах 040.03.03.01 и 040.03.00.08.

8.2. Система водоснабжения

Для обеспечения комфортной среды проживания населения на планируемой территории проектом планировки предусматривается централизованная система водоснабжения – комплекс инженерных сооружений и сетей:

строительство водовода Д 1000 в планировочных районах 040.01, 040.03 по ул. 2-й Обской;

перекладка двух водоводов Д 1000, проходящих транзитом согласно проекту планировки по створам новых дорог и специально предусмотренным техническим коридорам;

внесение изменений в трассировку водовода Д 1200 в соответствии с красными линиями, формирующими планируемый створ улиц 2-й Обской, Владимира Заровного и границы квартала 040.03.01.01.

создание закольцованной районной сети водопровода по всем улицам для обеспечения водой проектируемых кварталов.

Проектом планировки предусматривается дальнейшее развитие централизованной системы водоснабжения, при этом намечается максимальное использование существующих сетей водопровода с заменой труб на больший диаметр на тех участках, где требует гидравлический расчет.

Расход воды населением составит – 18199,03 куб. м/сутки.

Суммарный расход воды населением – 15705,86 куб. м/сутки.

8.3. Система водоотведения

Для обеспечения комфортной среды проживания населения проектом планировки предлагается обеспечить централизованной системой канализации административно-хозяйственные здания и жилую застройку, расположенные на планируемой территории.

Самотечные сети водоотведения проложены с учетом существующих сетей и рельефа местности и обеспечивают оптимальный отвод сточных вод от зданий до канализационной насосной станции (далее – КНС) КНС-7.

Строящаяся система канализации в составе самотечных коллекторов Д 1200 мм, 1600 мм, с поступлением стоков в КНС-7 и с дальнейшей перекачкой по напорным коллекторам 2Д 1000 мм в городскую систему канализации. В эту же систему поступают стоки с территории от ул. Автогенной до реки Плющихи в Октябрьском районе и микрорайона «Плющихинский» в Октябрьском районе.

Технологическое оборудование и точное место расположения канализационной насосной станции уточняется на последующих стадиях проектирования.

Сети канализации прокладываются по газонам вдоль дорог.

В связи со строительством системы канализации в микрорайонах 040.03.01 и

040.03.03 необходимо предусмотреть переключение существующих КНС в самотечный коллектор Д 1600 мм.

Итоговый расход стоков на планируемой территории – 14517,14 куб. м/сутки.

8.4. Система теплоснабжения

Проектом планировки предусматривается централизованная система теплоснабжения, горячее водоснабжение для существующих, проектируемых жилых, административных и общественных зданий. Источником теплоснабжения планируемой территории являются теплоэлектроцентраль (далее – ТЭЦ) ТЭЦ-2, котельная общества с ограниченной ответственностью «Потенциал-Плюс, газовая котельная ЖК «Марсель», локальная котельная № 5 по ул. Выборной, 19.

Теплоснабжение кварталов, где сохраняется существующая застройка, предусматривается от существующих ЦТП. В кварталах, где подлежит сносу несколько домов или строится несколько домов, теплоснабжение предусматривается от ЦТП, подлежащих реконструкции с установкой дополнительного оборудования. В кварталах с новой застройкой предусматривается строительство новых ЦТП.

Общая тепловая нагрузка по проектируемой и существующей застройке на перспективу составляет 97,18 Мвт.

8.5. Система электроснабжения

Планируемая территория расположена в зоне действия ПС 110 кВ «Инструментальная» (трансформаторы мощностью 2х40 МВА).

Технологическое присоединение дополнительной нагрузки возможно осуществить от запланированной к строительству ПС «Береговая» 110 кВ с двухцепной ЛЭП-110 кВ, подключаемой ответвлением ВЛ-110 кВ ПС «Восточная» – ПС «Мостовая».

Итоговый расход электроэнергии на планируемой территории составляет 22935,22 кВт.

8.6. Система газоснабжения

Проектом планировки предусматривается снос существующей застройки индивидуальными жилыми домами. Для дальнейшего развития планируемой территории, обеспечения новых объектов застройки необходимо строительство новых инженерных сетей и сооружений. На участках планируемого размещения транспортных развязок и сноса существующей застройки индивидуальными жилыми домами потребуются демонтаж существующего газопровода.

8.7. Система связи

Мероприятия по развитию системы связи предлагаются в течение срока реализации проекта планировки по мере физического износа действующего оборудования и сетей, морального устаревания технологий абонентского доступа.

Увеличение сферы услуг, предоставляемых операторами связи, проектом планировки для планируемой территории предусмотрено за счет модернизации существующей инфраструктуры связи. Емкость сети телефонной связи общего пользования будет составлять к расчетному сроку при 100 % телефонизации квартирного и общественного сектора 13150 абонентских номеров при численности населения 43831 человек, а количество телефонов-автоматов (таксофонов) из расчета один телефон-автомат на 1000 жителей составит 43 телефона-автомата, кроме того, общественно-деловые объекты требуют наличия 7900 абонентских номеров.

8.8. Защита планируемой территории от подтопления

Для обеспечения защиты планируемой территории от подтопления 1 %-ным паводком проектом планировки предусмотрено поднятие планировочных отметок территории выше уровня 1 %-паводка, в зонах где будет осуществляться новое строительство, строительство набережной реки Оби на участке от Речного вокзала до дамбы Бугринского моста.

9. Основные технико-экономические показатели проекта планировки территории

Основные технико-экономические показатели развития планируемой территории представлены в таблице 3.

Таблица 3

Основные технико-экономические показатели развития планируемой территории

№ п/п	Наименование показателей использования планируемой территории	Единицы измерения	Итого до 2030 года
1	2	3	4
1. Территория			
1.1	Площадь планируемой территории, в том числе:	га	504,6
1.1.1	Зоны рекреационного назначения, в том числе:	га	27,32
1.1.1.1	Зона объектов отдыха и оздоровления	га	18,65
1.1.1.2	Зона объектов культуры и спорта	га	7,3
1.1.1.3	Озелененные территории ограниченного пользования	га	1,37
1.1.2	Общественно-деловые зоны, в том числе:	га	95,4
1.1.2.1	Зона застройки объектами делового, общественного и коммерческого назначения, в том числе многоэтажных жилых домов	га	28,68
1.1.2.2	Зона специализированной средне- и многоэтажной общественной застройки	га	45,2
1.1.2.3	Зона объектов религиозного назначения	га	0,83
1.1.2.4	Зона объектов здравоохранения	га	2,25
1.1.2.5	Зона объектов дошкольного, начального общего, основного общего и среднего (полного) общего образования	га	18,44
1.1.3	Зоны инженерной и транспортной инфраструктуры, в том числе:	га	119,3
1.1.3.1	Зона сооружений и коммуникаций автомобильного, речного, воздушного транспорта, метрополитена	га	0,73

1	2	3	4
1.1.3.2	Зона сооружений и коммуникаций железнодорожного транспорта	га	24,5
1.1.3.3	Зона объектов инженерной инфраструктуры	га	2,0
1.1.3.4	Зона улично-дорожной сети	га	92,07
1.1.4	Производственные зоны:	га	53,18
1.1.4.1	Зона коммунальных и складских объектов	га	10,92
1.1.4.2	Зона производственных объектов с различными нормативами воздействия на окружающую среду	га	42,26
1.1.5	Жилые зоны:	га	48,7
1.1.5.1	Зона застройки жилыми домами смешанной этажности	га	48,7
1.1.6	Парки, скверы, бульвары, иные озелененные территории общего пользования	га	47,07
1.1.7	Природная зона	га	35,32
1.1.8	Водные объекты	га	78,31
2. Население			
2.1	Численность населения	тыс. чел.	43,831
2.2	Показатель средней жилищной обеспеченности	кв. м /чел.	26,14
2.3	Жилищный фонд общей площади	тыс. кв. м	1114,5
2.4	Существующий сохраняемый жилищный фонд	тыс. кв. м	353,377
2.5	Убыль жилищного фонда	тыс. кв. м	24,0
2.6	Новое жилищное строительство, в том числе:	тыс. кв. м	784,34
2.7	Средне- и многоэтажное	тыс. кв. м	784,34
3. Планируемые объекты капитального строительства			
3.1	Дошкольные образовательные организации (детские сады)	мест	1100
3.2	Общеобразовательные организации (общеобразовательные школы)	мест	4800

1	2	3	4
3.3	Поликлиники	посеще- ний	1000
3.4	Стационары	койка	600
4. Транспортная инфраструктура			
4.1	Протяженность улично-дорожной сети	км	22,37
4.2	Протяженность линий общественного пассажирского транспорта всего, в том числе:	км	13,43
4.2.1	Троллейбуса	км	0,16
4.2.2	Автобуса	км	8,08
4.2.3	Электропоезда	км	4,19
4.2.4	Метрополитена	станций	1

Приложение 3

к проекту планировки территории, ограниченной створом Октябрьского моста, ул. Зыряновской, полосой отвода железной дороги, створом Бугринского моста, береговой линией реки Оби, в Октябрьском и Первомайском районах

ПОЛОЖЕНИЕ

об очередности планируемого развития территории

Первый этап строительства, реконструкции необходимых для функционирования объектов и обеспечения жизнедеятельности граждан объектов коммунальной, транспортной, социальной инфраструктур, в том числе включенных в программы комплексного развития систем коммунальной инфраструктуры, программы комплексного развития транспортной инфраструктуры, программы комплексного развития социальной инфраструктуры – кварталы 040.01.01.01, 040.01.02.03, 040.01.02.04, 040.03.01.02, 040.03.03.01, 040.03.03.02.

Объекты инженерной инфраструктуры:

очистные сооружения ливневой сети в квартале 040.03.03.01;

строительство сетей водоснабжения;

строительство сетей водоотведения;

строительство сетей электроснабжения.

Объекты транспортной инфраструктуры:

строительство дорожного полотна протяженностью 2,5 км магистральной улицы районного значения (ул. 2-я Обская, ул. Владимира Заровного), строительство магистральной улицы с примыканием к улице Большевистской в разных уровнях по ул. 1-й Водонасосной, ул. Днепрогэсовской, строительство путепровода протяженностью 0,5 км через ул. Большевистскую в створе ул. Гурьевской.

Объекты капитального строительства:

встроенно-пристроенная дошкольная образовательная организация (детский сад) на 60 мест в квартале 040.01.01.01;

встроенно-пристроенная дошкольная образовательная организация (детский сад) на 100 мест в квартале 040.03.03.02;

дошкольная образовательная организация (детский сад) на 265 мест в квартале 040.01.02.04;

дошкольная образовательная организация (детский сад) на 200 мест с начальной школой на 250 мест в квартале 040.03.01.03;

общеобразовательная организация (общеобразовательная школа) на 1000 мест в квартале 040.03.01.02;

общеобразовательная организация (общеобразовательная школа) на 950 мест в квартале 040.03.01.023.

Срок реализации первого этапа – 2025 год.

Второй этап строительства, реконструкции необходимых для функционирования объектов и обеспечения жизнедеятельности граждан объектов коммунальной, транспортной, социальной инфраструктур, в том числе включенных в программы комплексного развития систем коммунальной инфраструктуры, программы комплексного развития транспортной инфраструктуры, программы комплексного развития социальной инфраструктуры – прилегающая к ул. Большевикской часть квартала 040.03.01.03, кварталы 040.03.01.04, 040.03.02.01, 040.03.00.01, 040.03.00.02, 040.03.00.03, 040.03.00.04, 040.03.00.05, 040.03.00.06, 040.03.00.08, 040.03.00.09.

Объекты капитального строительства:

дошкольная образовательная организация (детский сад) на 265 мест в квартале 040.03.01.02;

дошкольная образовательная организация (детский сад) на 150 мест в квартале 040.03.02.01;

общеобразовательная организация (общеобразовательная школа) на 900 мест в квартале 040.01.02.04;

общеобразовательная организация (общеобразовательная школа) на 1100 мест в квартале 040.03.02.01;

общеобразовательная организация (общеобразовательная школа) на 600 мест в квартале 040.03.00.08.

поликлиника общего типа на 1000 посещений в смену в квартале 040.03.02.01;

стационар на 600 коек в квартале 040.03.02.01.

Объекты транспортной инфраструктуры:

мостовой переход через реку Обь, строительство улиц и дорог в границах проекта планировки.

Срок реализации второго этапа – 2030 год.

Приложение 2
к постановлению мэрии
города Новосибирска
от _____ № _____

ПРОЕКТ
межевания территории квартала 040.01.01.01 в границах проекта
планировки территории, ограниченной створом Октябрьского
моста, ул. Зыряновской, полосой отвода железной дороги,
створом Бугринского моста, береговой линией реки Оби,
в Октябрьском и Первомайском районах

1. Текстовая часть проекта межевания территории:
 - 1.1. Сведения об образуемых земельных участках (приложение 1).
 - 1.2. Сведения о границах территории, в отношении которой утвержден проект межевания (приложение 2).
2. Чертеж межевания территории (приложение 3).

Приложение 1
к проекту межевания территории квартала 040.01.01.01 в границах проекта планировки территории, ограниченной створом Октябрьского моста, ул. Зыряновской, полосой отвода железной дороги, створом Бугринского моста, береговой линией реки Оби, в Октябрьском и Первомайском районах

СВЕДЕНИЯ об образуемых земельных участках

Условный номер образуемого земельного участка на чертеже межевания территории	Учетный номер кадастрового квартала	Вид разрешенного использования земельного участка в соответствии с проектом планировки территории	Площадь образуемого земельного участка, га	Адрес земельного участка	Возможный способ образования земельного участка
1	2	3	4	5	6
ЗУ 1	54:35:074455	Гостиничное обслуживание – гостиницы; коммунальное обслуживание – стоянки	0,5945	Российская Федерация, Новосибирская область, городской округ Новосибирск, город Новосибирск, ул. Обская, з/у 46/2	Перераспределения земельного участка с кадастровыми номерами 54:35:074455:51 и 54:35:074455:69
ЗУ 2	54:35:074455	Гидротехнические сооружения - берегозащитные сооружения	0,3123	Российская Федерация, Новосибирская область, городской округ Новосибирск, город Новосибирск, ул. Обская, з/у 46а	

Приложение 2
к проекту межевания территории квартала
040.01.01.01 в границах проекта планиров-
ки территории, ограниченной створом Ок-
тябрьского моста, ул. Зыряновской, поло-
сой отвода железной дороги, створом Буг-
ринского моста, береговой линией реки Оби,
в Октябрьском и Первомайском районах

СВЕДЕНИЯ
о границах территории, в отношении которой
утвержден проект межевания

№ точки	Координаты	
	X	Y
1	2	3
1	484393,20	4200060,46
2	484450,49	4199993,41
3	484464,06	4199986,99
4	484497,17	4199941,36
5	484506,10	4199947,57
6	484551,78	4199883,27
7	484636,31	4199764,29
8	484658,48	4199760,91
9	484672,42	4199758,79
10	484712,16	4199752,73
11	484858,04	4199730,54
12	484910,37	4199767,81
13	485156,12	4199431,16
14	485140,80	4199420,51
15	485169,22	4199382,37
16	485172,92	4199377,45
17	485168,51	4199379,52
18	485165,94	4199379,46

1	2	3
19	485164,52	4199379,07
20	485154,79	4199372,09
21	485106,86	4199335,99
22	485092,01	4199324,28
23	485079,61	4199339,71
24	485052,28	4199378,64
25	485027,96	4199360,45
26	485011,34	4199381,32
27	484970,13	4199351,56
28	484876,43	4199480,74
29	484871,17	4199476,43
30	484824,95	4199538,73
31	484822,45	4199536,68
32	484807,79	4199555,82
33	484810,60	4199558,32
34	484769,37	4199613,29
35	484792,91	4199629,98
36	484818,36	4199650,04
37	484802,71	4199646,87
38	484781,00	4199649,78
39	484770,75	4199656,42
40	484727,16	4199666,68
41	484576,89	4199689,60
42	484475,54	4199832,26
43	484428,58	4199941,26
44	484360,24	4200036,39
45	484393,20	4200060,46

Примечания: Система координат – МСК НСО.

Приложение 3
к постановлению мэрии
города Новосибирска
от _____ № _____

ПРОЕКТ
межевания территории квартала 040.03.01.01 в границах проекта
планировки территории, ограниченной створом Октябрьского
моста, ул. Зыряновской, полосой отвода железной дороги,
створом Бугринского моста, береговой линией реки Оби,
в Октябрьском и Первомайском районах

1. Текстовая часть проекта межевания территории:
 - 1.1. Сведения об образуемом земельном участке (приложение 1).
 - 1.2. Сведения о границах территории, в отношении которой утвержден проект межевания (приложение 2).
 2. Чертеж межевания территории (приложение 3).
-

Приложение 1

к проекту межевания территории квартала 040.03.01.01 в границах проекта планировки территории, ограниченной створом Октябрьского моста, ул. Зырянской, полосой отвода железной дороги, створом Бугринского моста, береговой линией реки Оби, в Октябрьском и Первомайском районах

**СВЕДЕНИЯ
об образуемых земельных участках**

Условный номер образуемого земельного участка на чертеже межевания территории	Учетный номер кадастрового квартала	Вид разрешенного использования образуемого земельного участка в соответствии с проектом планировки территории	Площадь образуемого земельного участка, га	Адрес земельного участка	Возможный способ образования земельного участка
1	2	3	4	5	6
ЗУ1	54:35:074265	Многоэтажная жилая застройка (высотная застройка) - многоквартирные многоэтажные дома; подземные гаражи; автостоянки; объекты обслуживания жилой застройки во встроено-присоединенных и встроено-присоединенных помещениях многоквартирного многоэтажного дома в отдельных помещениях многоквартирного многоэтажного дома. Коммунальное обслуживание – трансформаторные подстанции	0,5373	Российская Федерация, Новосибирская область, городской округ город Новосибирск, ул. Владимира Зарвного, з/у 1	Перераспределение земельных участков с кадастровыми номерами 54:35:074265:1521, 54:35:074270:8 с землями, государственная собственность на которые не разграничена

Приложение 2
к проекту межевания территории квартала
040.03.01.01 в границах проекта планиров-
ки территории, ограниченной створом Ок-
тябрьского моста, ул. Зыряновской, полосой
отвода железной дороги, створом Бугринско-
го моста, береговой линией реки Оби, в Ок-
тябрьском и Первомайском районах

СВЕДЕНИЯ
о границах территории, в отношении которой утвержден
проект межевания

№ точки	Координаты	
	X	Y
1	2	3
1	484496,90	4200331,86
2	484530,86	4200284,88
3	484396,80	4200186,92
4	484384,56	4200268,26

Примечания: Система координат – МСК НСО.

Приложение 4
к постановлению мэрии
города Новосибирска
от _____ № _____

ПРОЕКТ
межевания территории квартала 040.03.01.02 в границах проекта
планировки территории, ограниченной створом Октябрьского
моста, ул. Зыряновской, полосой отвода железной дороги,
створом Бугринского моста, береговой линией реки Оби,
в Октябрьском и Первомайском районах

1. Текстовая часть проекта межевания территории:
 - 1.1. Сведения об образуемых земельных участках (приложение 1).
 - 1.2. Сведения о границах территории, в отношении которой утвержден проект межевания (приложение 2).
2. Чертеж межевания территории (приложение 3).

Приложение 1
к проекту межевания территории квартала 040.03.01.02 в границах проекта планировки территории, ограниченной створом Октябрьского моста, ул. Зыряновской, полосой отвода железной дороги, створом Бугринского моста, береговой линией реки Оби, в Октябрьском и Первомайском районах

СВЕДЕНИЯ об образуемых и изменяемых земельных участках

Условный номер земельного участка на чертеже	Учетный номер кадастрового квартала	Вид разрешенного использования образуемого земельного участка в соответствии с проектом планировки территории	Площадь образуемого земельного участка, га	Адрес земельного участка	Возможный способ образования земельного участка
1 ЗУ1	2 54:35:074260	3 Среднеэтажная жилая застройка – многоквартирные среднеэтажные дома, подземные гаражи, автостоянки, объекты обслуживания жилой застройки во встроенных, пристроенных и встроенно-пристроенных помещениях многоквартирного среднеэтажного дома. Коммунальное обслуживание – трансформаторные подстанции.	4 0,3530	5 Российская Федерация, Новосибирская область, городской округ город Новосибирск, город Ново-Сибирск, ул. Бель-шевцевская, 3/у 32/1	6 Перераспределение земельного участка с кадастровым номером 54:35:074260:1723 с землями, государственная собственность на которые не разграничена

1	2	3	4	5	6
ЗУ2	54:35:074260	Дошкольное, начальное и среднее общее образование – детские сады	0,9290	Российская Федерация, Новосибирская область, городской округ город Новосибирск, ул. Владимира Заровного, з/у 9	Перераспределение земельных участков с кадастровыми номерами 54:35:074260:60, 54:35:074260:55 с землями, государственная собственность на которые не разграничена

Приложение
к чертежу межевания территории квартала 040.03.01.02 в границах проекта планировки территории, ограниченной створом Октябрьского моста, ул. Зыряновской, полосой отвода железной дороги, створом Бугринского моста, береговой линией реки Оби, в Октябрьском и Первомайском районах

**СВЕДЕНИЯ
о границах территории, в отношении которой утвержден
проект межевания**

№ точки	Координаты	
	X	Y
1	2	3
1	484240,97	4200885,83
2	484274,88	4200881,30
3	484577,48	4200394,72
4	484392,17	4200289,81
5	484379,71	4200281,89
6	484227,45	4200525,62
7	484216,09	4200561,33
8	484077,78	4200783,47
9	484090,36	4200791,71

Примечания: Система координат – МСК НСО.

ПРОЕКТ
межевания территории квартала 040.03.03.01 в границах проекта
планировки территории, ограниченной створом Октябрьского
моста, ул. Зыряновской, полосой отвода железной дороги,
створом Бугринского моста, береговой линией реки Оби,
в Октябрьском и Первомайском районах

1. Текстовая часть проекта межевания территории:
 - 1.1. Сведения об образуемых земельных участках (приложение 1).
 - 1.2. Сведения о границах территории, в отношении которой утвержден проект межевания (приложение 2).
2. Чертеж межевания территории (приложение 3).

Приложение 1
к проекту межевания территории квартала 040.03.03.01 в границах проекта планировки территории, ограниченной створом Октябрьского моста, ул. Зырянской, полосой отвода железной дороги, створом Бугринского моста, береговой линией реки Оби, в Октябрьском и Первомайском районах

СВЕДЕНИЯ об образуемых земельных участках

Условный номер образуемого/изменяемого земельного участка на чертеже межевания территории	Учетный номер кадастрового квартала	Вид разрешенного использования образуемого земельного участка в соответствии с проектом планировки территории	Площадь образуемого/изменяемого земельного участка, га	Адрес земельного участка	Возможный способ образования земельного участка
1 ЗУ1	2 54:35:074265	3 Коммунальное обслуживание – очистные сооружения	4 0,5955	5 Российская Федерация, Новосибирская область, городской округ Новосибирск, город Новосибирск, ул. Владимира Заровного, з/у 14а	6 Образование земельного участка из земель, государственная собственность на которые не разграничена

1	2	3	4	5	6
ЗУ2	54:35:074265	<p>Многоэтажная жилая застройка (высотная застройка) - многоквартирные многоэтажные дома; подземные гаражи; автостоянки; объекты обслуживания жилой застройки во встроенных, пристроенных и встроенно-пристроенных помещениях многоквартирного многоэтажного дома в отдельных помещениях многоквартирного многоэтажного дома.</p> <p>Коммунальное обслуживание – трансформаторные подстанции</p>	0,8300	Российская Федерация, Новосибирская область, городской округ Новосибирск, город Новосибирск, ул. Владимира Заровного, 3/у 14	Образование земельного участка из земель, государственная собственность на которые не разграничена

Приложение 2
к проекту межевания территории квартала
040.03.03.01 в границах проекта планиров-
ки территории, ограниченной створом Ок-
тябрьского моста, ул. Зыряновской, полосой
отвода железной дороги, створом Бугринс-
кого моста, береговой линией реки Оби, в
Октябрьском и Первомайском районах

СВЕДЕНИЯ
о границах территории, в отношении которой утвержден
проект межевания

№ точки	Координаты	
	X	Y
1	2	3
1	484041,46	4200775,57
2	484122,30	4200646,04
3	484125,07	4200641,24
4	484125,06	4200641,22
5	484125,23	4200641,33
6	484188,06	4200540,11
7	484194,70	4200511,98
8	484194,80	4200511,83
9	484194,80	4200511,82
10	484199,17	4200504,81
11	484223,68	4200465,50
12	484235,50	4200446,55
13	484243,22	4200434,17
14	484259,11	4200408,70
15	484311,80	4200324,20
16	484343,29	4200273,70
17	484343,39	4200273,07
18	484343,48	4200272,54

1	2	3
19	484352,78	4200216,98
20	484352,78	4200216,98
21	484337,44	4200205,77
22	484329,65	4200202,50
23	484295,90	4200183,14
24	484281,17	4200179,33
25	484273,47	4200182,07
26	484255,27	4200184,09
27	484248,17	4200184,90
28	484231,86	4200182,34
29	484224,78	4200183,16
30	484206,36	4200190,97
31	484196,30	4200200,48
32	484193,34	4200209,67
33	484187,18	4200214,97
34	484177,44	4200202,93
35	484163,36	4200205,19
36	484140,36	4200215,32
37	484130,46	4200228,44
38	484120,69	4200241,42
39	484119,45	4200243,05
40	484113,45	4200250,93
41	484100,54	4200267,87
42	484090,56	4200282,91
43	484056,34	4200334,44
44	484034,59	4200384,10
45	484033,29	4200386,17
46	484025,48	4200398,70
47	484013,55	4200422,36
48	484010,70	4200433,87

1	2	3
49	483957,21	4200534,09
50	483957,22	4200534,09
51	483957,21	4200534,10
52	483952,86	4200540,67
53	483872,23	4200670,31

Примечания: Система координат – МСК НСО.

ПРОЕКТ
межевания территории квартала 040.03.03.02 в границах проекта
планировки территории, ограниченной створом Октябрьского
моста, ул. Зыряновской, полосой отвода железной дороги,
створом Бугринского моста, береговой линией реки Оби,
в Октябрьском и Первомайском районах

1. Текстовая часть проекта межевания территории:
 - 1.1. Сведения об образуемых земельных участках (приложение 1).
 - 1.2. Сведения о границах территории, в отношении которой утвержден проект межевания (приложение 2).
 2. Чертеж межевания территории (приложение 3).
- _____

Приложение 1
к проекту межевания территории квартала 040.03.03.02 в границах проекта планировки территории, ограниченной створом Октябрьского моста, ул. Зырянской, полосой отвода железной дороги, створом Бугринского моста, береговой линией реки Оби, в Октябрьском и Первомайском районах

СВЕДЕНИЯ об образуемых земельных участках

Условный номер образуемого земельного участка на чертеже межевания территории	Учетный номер кадастрового квартала	Вид разрешенного использования образуемого земельного участка в соответствии с проектом планировки территории	Площадь образуемого земельного участка, га	Адрес земельного участка	Возможный способ образования земельного участка
1	2	3	4	5	6
ЗУ1	54:35:074265	Многоэтажная жилая застройка (высотная застройка) - многоквартирные многоэтажные дома; подземные гаражи; автостоянки; объекты обслуживания жилой застройки во встроенных, пристроенных и встроенно-пристроенных помещениях многоквартирного многоэтажного дома в отдельных помещениях многоквартирного многоэтажного дома. Среднеэтажная жилая застройка - многоквартирные среднеэтажные дома; подземные гаражи; автостоянки; объекты обслуживания жилой застройки во встроенных, пристроенных и встроенно-пристроенных помещениях многоквартирного среднеэтажного дома. Коммунальное обслуживание – трансформаторные подстанции	1,7152	Российская Федерация, Новосибирская область, городской округ Новосибирск, город Новосибирск, ул. Владимира Заровного, 3/у 16	Образование земельного участка, государственная собственность не разграничена

1	2	3	4	5	6
ЗУ2	54:35:074250	<p>Среднеэтажная жилая застройка - многоквартирные среднеэтажные дома; подземные гаражи; автостоянки; объекты обслуживания жилой застройки во встроенных, пристроенных и встроено-пристроенных помещениях многоквартирного среднеэтажного дома.</p> <p>Многоэтажная жилая застройка (высотная застройка) - многоквартирные многоэтажные дома; подземные гаражи; автостоянки; объекты обслуживания жилой застройки во встроенных, пристроенных и встроено-пристроенных помещениях многоквартирного многоэтажного дома в отдельных помещениях многоквартирного многоэтажного дома.</p> <p>Коммунальное обслуживание – трансформаторные подстанции</p>	0,7918	Российская Федерация, Новосибирская область, городской округ город Новосибирск, район Новосибирск, ул. Владимира Завороного, з/у 22	Перераспределение земельного участка с кадастровым номером 54:35:074250.17 с землями, государственная собственность на которые не разграничена

1	3У3	2	3	4	5	6
54:35:074250		<p>Среднеэтажная жилая застройка - многоквартирные среднеэтажные дома; подземные гаражи; автостоянки; объекты обслуживания жилой застройки во встроенных, пристроенных и встроено-пристроенных помещениях многоквартирного среднеэтажного дома.</p> <p>Многоэтажная жилая застройка (высотная застройка) - многоквартирные многоэтажные дома; подземные гаражи; автостоянки; объекты обслуживания жилой застройки во встроенных, пристроенных и встроено-пристроенных помещениях многоквартирного многоэтажного дома в отдельных помещениях многоквартирного многоэтажного дома.</p> <p>Коммунальное обслуживание – трансформаторные подстанции</p>		1,7489	<p>Российская Федерация, Новосибирская область, городской округ город Новосибирск, район Новосибирск, ул. Владимира Завального, з/у 28</p>	<p>Перераспределение земельных участков с кадастровыми номерами 54:35:074250:12, 54:35:074250:32</p>

1	2	3	4	5	6
3У4	54:35:074250	<p>Среднеэтажная жилая застройка - многоквартирные среднеэтажные дома; подземные гаражи; автостоянки; объекты обслуживания жилой застройки во встроенных, пристроенных и встроено-пристроенных помещениях многоквартирного среднеэтажного дома.</p> <p>Многоэтажная жилая застройка (высотная застройка)-многоквартирные многоэтажные дома; подземные гаражи; автостоянки; объекты обслуживания жилой застройки во встроенных, пристроенных и встроено-пристроенных помещениях многоквартирного многоэтажного дома в отдельных помещениях многоквартирного многоэтажного дома.</p> <p>Коммунальное обслуживание – трансформаторные подстанции</p>	1,4619	Российская Федерация, Новосибирская область, городской округ город Новосибирск, район Новосибирск, ул. Владимира Завального, з/у 32	Перераспределение земельных участков с кадастровыми номерами 54:35:074250:12, 54:35:074250:32

1	3У5	2	3	4	5	6
	54:35:074250	Среднеэтажная жилая застройка - многоквартирные среднеэтажные дома; подземные гаражи; автостоянки; объекты обслуживания жилой застройки во встроенных, пристроенных и встроено-пристроенных помещениях многоквартирного среднеэтажного дома. Многоэтажная жилая застройка (высотная застройка) - многоквартирные многоэтажные дома; подземные гаражи; автостоянки; объекты обслуживания жилой застройки во встроенных, пристроенных и встроено-пристроенных помещениях многоквартирного многоэтажного дома в отдельных помещениях многоквартирного многоэтажного дома. Коммунальное обслуживание – трансформаторные подстанции	1,4272	Российская Федерация, Новосибирская область, городской округ Новосибирск, город Новосибирск, ул. Владимира Заровного, з/у 34	Перераспределение земельных участков с кадастровыми номерами 54:35:074250:12, 54:35:074250:32	

1 ЗУ6	2 54:35:074250	3 Среднеэтажная жилая застройка - многоквартирные среднеэтажные дома; подземные гаражи; автостоянки; объекты обслуживания жилой застройки во встроенных, пристроенных и встроено-пристроенных помещениях многоквартирного среднеэтажного дома. Многоэтажная жилая застройка (высотная застройка) -многоквартирные многоэтажные дома; подземные гаражи; автостоянки во встроенных, пристроенных и встроено-пристроенных помещениях многоквартирного дома в отдельных помещениях многоквартирного многоэтажного дома. Коммунальное обслуживание – трансформаторные подстанции	4 1,7236	5 Российская Федерация, Новосибирская область, городской округ город Новосибирск, район Новосибирск, ул. Владимира Завального, з/у 26	6 Перераспределение земельных участков с кадастровыми номерами 54:35:074250:12, 54:35:074250:32
----------	-------------------	--	-------------	--	--

1	3У7	2	3	4	5	6
	54:35:074250	Среднеэтажная жилая застройка - многоквартирные среднеэтажные дома; подземные гаражи; автостоянки; объекты обслуживания жилой застройки во встроенных, пристроенных и встроено-пристроенных помещениях многоквартирного среднеэтажного дома. Многоэтажная жилая застройка (высотная застройка) -многоквартирные многоэтажные дома; подземные гаражи; автостоянки; объекты обслуживания жилой застройки во встроенных, пристроенных и встроено-пристроенных помещениях многоквартирного многоэтажного дома в отдельных помещениях многоквартирного многоэтажного дома. Коммунальное обслуживание – трансформаторные подстанции	0,5655	Российская Федерация, Новосибирская область, городской округ город Новосибирск, район Новосибирск, ул. Владимира Завороного, з/у 24	Перераспределение земельных участков с кадастровыми номерами 54:35:074250:12, 54:35:074250:32	
3У8	54:35:074250	Коммунальное обслуживание – стоянки	1,4517	Российская Федерация, Новосибирская область, городской округ город Новосибирск, район Новосибирск, ул. Владимира Завороного, з/у 24а	Перераспределение земельных участков с кадастровыми номерами 54:35:074250:12, 54:35:074250:32	

Приложение 2
к проекту межевания территории квартала
040.03.03.02 в границах проекта планиров-
ки территории, ограниченной створом Ок-
тябрьского моста, ул. Зырянской, полосой
отвода железной дороги, створом Бугринс-
кого моста, береговой линией реки Оби, в
Октябрьском и Первомайском районах

СВЕДЕНИЯ
о границах территории, в отношении которой утвержден
проект межевания

№ точки	Координаты	
	X	Y
1	2	3
1	484036.18	4200784.05
2	483975.70	4200881.19
3	483953.09	4200898.85
4	483818.86	4200942.18
5	483786.61	4200962.33
6	483748.37	4200998.31
7	483718.30	4201035.53
8	483714.77	4201039.90
9	483688.33	4201082.63
10	483584.54	4201250.30
11	483523.27	4201349.40
12	483396.37	4201554.51
13	483395.50	4201554.87
14	483357.49	4201531.84
15	483342.40	4201522.70
16	483334.61	4201517.98
17	483330.24	4201515.76
18	483341.61	4201369.48

1	2	3
19	483400.89	4201150.03
20	483427.75	4201100.03
21	483460.11	4201047.73
22	483733.05	4200796.83
23	483865.22	4200681.58
24	483866.95	4200678.81

Примечания: Система координат – МСК НСО.

МЭРИЯ ГОРОДА НОВОСИБИРСКА

ПОСТАНОВЛЕНИЕ

От 07.03.2019

№ 821

О внесении изменений в состав комиссии по рассмотрению вопросов, связанных с самовольным строительством на территории города Новосибирска, утвержденный постановлением мэрии города Новосибирска от 21.11.2018 № 4204

В связи с организационно-штатными и кадровыми изменениями, в соответствии с постановлением мэрии города Новосибирска от 20.11.2018 № 4188 «О Положении о комиссии по рассмотрению вопросов, связанных с самовольным строительством на территории города Новосибирска», руководствуясь Уставом города Новосибирска, ПОСТАНОВЛЯЮ:

1. Внести в состав комиссии по рассмотрению вопросов, связанных с самовольным строительством на территории города Новосибирска, утвержденный постановлением мэрии города Новосибирска от 21.11.2018 № 4204, следующие изменения:

1.1. Вывести из состава комиссии Белобородова Владимира Борисовича, Кузнецова Юрия Анатольевича, Савоськина Александра Алексеевича.

1.2. Ввести в состав:

- | | |
|-----------------------------------|---|
| Бондаренко Сергея Валентиновича | – председателя постоянной комиссии Совета депутатов города Новосибирска по муниципальной собственности; |
| Бекбузарова Адама Юрьевича | – начальника отдела оформления правоустанавливающих документов на землю управления по земельным ресурсам мэрии города Новосибирска; |
| Дамаева Дмитрия Владимировича | – председателя постоянной комиссии Совета депутатов города Новосибирска по градостроительству; |
| Маслову Маргариту Алексеевну | – начальника департамента правовой и кадровой работы мэрии города Новосибирска; |
| Пляскину Анастасию Александровну | – заместителя начальника управления по земельным ресурсам мэрии города Новосибирска; |
| Савельева Александра Геннадьевича | – депутата Совета депутатов города Новосибирска; |
| Симонова Сергея Геннадьевича | – заместителя начальника инспекции государственного строительного надзора Новосибирской области (по согласованию). |

1.3. Указать должность члена комиссии:

Емельянова – председатель комитета по инспектированию объектов
Василия капитального строительства управления архитектурно-
Федоровича строительной инспекции мэрии города Новосибирска.

2. Департаменту информационной политики мэрии города Новосибирска обеспечить опубликование постановления.

3. Контроль за исполнением постановления возложить на заместителя мэра города Новосибирска – начальника департамента строительства и архитектуры мэрии города Новосибирска.

Мэр города Новосибирска

А. Е. Локоть

МЭРИЯ ГОРОДА НОВОСИБИРСКА

ПОСТАНОВЛЕНИЕ

От 11.03.2019

№ 834

Об установлении норматива стоимости 1 кв. м общей площади жилого помещения по городу Новосибирску на I квартал 2019 года для расчета размеров социальных выплат в рамках реализации основного мероприятия «Обеспечение жильем молодых семей» государственной программы Российской Федерации «Обеспечение доступным и комфортным жильем и коммунальными услугами граждан Российской Федерации», утвержденной постановлением Правительства Российской Федерации от 30.12.2017 № 1710

В соответствии с постановлением Правительства Российской Федерации от 17.12.2010 № 1050 «О реализации отдельных мероприятий государственной программы Российской Федерации «Обеспечение доступным и комфортным жильем и коммунальными услугами граждан Российской Федерации», с учетом приказа Министерства строительства и жилищно-коммунального хозяйства Российской Федерации от 19.12.2018 № 822/пр «О показателях средней рыночной стоимости одного квадратного метра общей площади жилого помещения по субъектам Российской Федерации на I квартал 2019 года», руководствуясь Уставом города Новосибирска, ПОСТАНОВЛЯЮ:

1. Установить норматив стоимости 1 кв. м общей площади жилого помещения по городу Новосибирску на I квартал 2019 года для расчета размера социальных выплат в рамках реализации основного мероприятия «Обеспечение жильем молодых семей» государственной программы Российской Федерации «Обеспечение доступным и комфортным жильем и коммунальными услугами граждан Российской Федерации», утвержденной постановлением Правительства Российской Федерации от 30.12.2017 № 1710, в размере 45802,0 рубля.

2. Управлению по жилищным вопросам мэрии города Новосибирска разместить постановление на официальном сайте города Новосибирска в информационно-телекоммуникационной сети «Интернет».

3. Департаменту информационной политики мэрии города Новосибирска обеспечить опубликование постановления.

4. Контроль за исполнением постановления возложить на начальника управления по жилищным вопросам мэрии города Новосибирска.

Мэр города Новосибирска

А. Е. Локоть

МЭРИЯ ГОРОДА НОВОСИБИРСКА

ПОСТАНОВЛЕНИЕ

От 11.03.2019

№ 835

Об административном регламенте предоставления муниципальной услуги по оказанию единовременной финансовой помощи гражданам на восстановление индивидуальных жилых домов, пострадавших в результате пожара, стихийного бедствия и чрезвычайной ситуации

В целях обеспечения доступности и качества предоставления муниципальной услуги, в соответствии с Федеральными законами от 06.10.2003 № 131-ФЗ «Об общих принципах организации местного самоуправления в Российской Федерации», от 27.07.2010 № 210-ФЗ «Об организации предоставления государственных и муниципальных услуг», постановлениями мэрии города Новосибирска от 30.01.2012 № 613 «Об утверждении Порядка разработки и утверждения административных регламентов предоставления муниципальных услуг», от 14.02.2014 № 1160 «Об утверждении Порядка оказания единовременной финансовой помощи гражданам на восстановление индивидуальных жилых домов, пострадавших в результате пожара, стихийного бедствия и чрезвычайной ситуации», руководствуясь Уставом города Новосибирска, ПОСТАНОВЛЯЮ:

1. Утвердить административный регламент предоставления муниципальной услуги по оказанию единовременной финансовой помощи гражданам на восстановление индивидуальных жилых домов, пострадавших в результате пожара, стихийного бедствия и чрезвычайной ситуации (приложение).

2. Признать утратившими силу:

постановление мэрии города Новосибирска от 22.04.2014 № 3452 «Об утверждении административного регламента предоставления муниципальной услуги по оказанию единовременной финансовой помощи гражданам на восстановление индивидуальных жилых домов, пострадавших в результате пожара, стихийного бедствия и чрезвычайной ситуации»;

постановление мэрии города Новосибирска от 18.06.2014 № 5091 «О внесении изменений в административный регламент предоставления муниципальной услуги по оказанию единовременной финансовой помощи гражданам на восстановление индивидуальных жилых домов, пострадавших в результате пожара, стихийного бедствия и чрезвычайной ситуации, утвержденный постановлением мэрии города Новосибирска от 22.04.2014 № 3452»;

пункт 23 постановления мэрии города Новосибирска от 27.12.2016 № 6024 «О внесении в отдельные постановления мэрии города Новосибирска в связи с принятием Федерального закона от 13.07.2015 № 218-ФЗ «О государственной регистрации недвижимости»;

пункт 37 постановления мэрии города Новосибирска от 31.05.2017 № 2496 «О внесении изменений в отдельные постановления мэрии города Новосибирска в связи с принятием Федерального закона от 28.12.2016 № 471-ФЗ «О внесении изменений в отдельные законодательные акты Российской Федерации и признании утратившими силу отдельных положений законодательных актов Российской Федерации»;

пункт 16 постановления мэрии города Новосибирска от 13.09.2017 № 4258 «О внесении изменений в отдельные постановления мэрии города Новосибирска в связи с изданием Указа Президента Российской Федерации от 05.04.2016 № 156 «О совершенствовании государственного управления в сфере контроля за оборотом наркотических средств, психотропных веществ и их прекурсоров и в сфере миграции».

3. Управлению по жилищным вопросам мэрии города Новосибирска разместить административный регламент предоставления муниципальной услуги по оказанию единовременной финансовой помощи гражданам на восстановление индивидуальных жилых домов, пострадавших в результате пожара, стихийного бедствия и чрезвычайной ситуации, и иную информацию о предоставлении муниципальной услуги на официальном сайте города Новосибирска в информационно-телекоммуникационной сети «Интернет», обеспечивать своевременную актуализацию размещенной информации.

4. Департаменту информационной политики мэрии города Новосибирска обеспечить опубликование постановления.

5. Контроль за исполнением постановления возложить на начальника управления по жилищным вопросам мэрии города Новосибирска.

Мэр города Новосибирска

А. Е. Локоть

**АДМИНИСТРАТИВНЫЙ РЕГЛАМЕНТ
предоставления муниципальной услуги по оказанию единовременной
финансовой помощи гражданам на восстановление индивидуальных
жилых домов, пострадавших в результате пожара, стихийного
бедствия и чрезвычайной ситуации**

1. Общие положения

1.1. Административный регламент предоставления муниципальной услуги по оказанию единовременной финансовой помощи гражданам на восстановление индивидуальных жилых домов, пострадавших в результате пожара, стихийного бедствия и чрезвычайной ситуации (далее – административный регламент), разработан в соответствии с Федеральными законами от 06.10.2003 № 131-ФЗ «Об общих принципах организации местного самоуправления в Российской Федерации», от 27.07.2010 № 210-ФЗ «Об организации предоставления государственных и муниципальных услуг» (далее – Федеральный закон № 210-ФЗ), Уставом города Новосибирска, постановлениями мэрии города Новосибирска от 30.01.2012 № 613 «Об утверждении Порядка разработки и утверждения административных регламентов предоставления муниципальных услуг», от 14.02.2014 № 1160 «Об утверждении Порядка оказания единовременной финансовой помощи гражданам на восстановление индивидуальных жилых домов, пострадавших в результате пожара, стихийного бедствия и чрезвычайной ситуации».

1.2. Административный регламент устанавливает порядок и стандарт предоставления муниципальной услуги по оказанию единовременной финансовой помощи гражданам на восстановление индивидуальных жилых домов, пострадавших в результате пожара, стихийного бедствия и чрезвычайной ситуации (далее – муниципальная услуга), в том числе в электронной форме с использованием федеральной государственной информационной системы «Единый портал государственных и муниципальных услуг (функций)» (далее – Единый портал государственных и муниципальных услуг) и информационно-телекоммуникационной сети «Интернет», с соблюдением норм законодательства Российской Федерации о защите персональных данных, а также состав, последовательность и сроки выполнения административных процедур, требования к порядку их выполнения, формы контроля за исполнением административного регламента, досудебный (внесудебный) порядок обжалования решений и действий (бездействия) мэрии города Новосибирска (далее – мэрия), предоставляющей муниципальную услугу, государственного автономного учреждения Новосибирской области «Многофункциональный центр организации предоставления государственных и муниципальных услуг Новосибирской области».

ти» (далее – ГАУ «МФЦ»), а также их должностных лиц, муниципальных служащих, работников.

1.3. Муниципальная услуга предоставляется гражданам и членам их семей, у которых пострадавший в результате пожара, стихийного бедствия и чрезвычайной ситуации индивидуальный жилой дом находится (в случае его полной утраты – находился) в собственности и является (являлся) единственным жилым помещением (далее – заявитель).

1.4. Заявитель вправе обратиться с заявлением об оказании единовременной финансовой помощи на восстановление индивидуального жилого дома (далее – заявление) не позднее 12 месяцев со дня его частичной либо полной утраты.

2. Стандарт предоставления муниципальной услуги

2.1. Наименование муниципальной услуги: оказание единовременной финансовой помощи гражданам на восстановление индивидуальных жилых домов, пострадавших в результате пожара, стихийного бедствия и чрезвычайной ситуации (далее – помощь).

2.2. Муниципальная услуга предоставляется мэрией.

Процедура предоставления муниципальной услуги от имени мэрии осуществляется управлением по жилищным вопросам мэрии (далее – управление), администрациями районов (округа по районам) города Новосибирска (далее – администрация).

Прием документов для предоставления муниципальной услуги, в том числе в порядке, установленном статьей 15.1 Федерального закона № 210-ФЗ, осуществляется также ГАУ «МФЦ».

2.3. Результатом предоставления муниципальной услуги является перечисление денежных средств на расчетный счет заявителя либо отказ в предоставлении муниципальной услуги по основаниям, предусмотренным пунктом 2.14 административного регламента.

Отказ в предоставлении муниципальной услуги оформляется уведомлением об отказе в предоставлении муниципальной услуги (далее – уведомление об отказе), в котором указывается основание для отказа.

2.4. Срок предоставления муниципальной услуги – 55 дней со дня регистрации заявления.

2.5. Перечень нормативных правовых актов Российской Федерации, Новосибирской области и муниципальных правовых актов города Новосибирска, регулирующих предоставление муниципальной услуги, с указанием их реквизитов и источников официального опубликования размещается на официальном сайте города Новосибирска в информационно-телекоммуникационной сети «Интернет» (<http://novo-sibirsk.ru>, <http://новосибирск.рф>) (далее – официальный сайт города Новосибирска), в федеральной государственной информационной системе «Федеральный реестр государственных и муниципальных услуг (функций)» (далее – федеральный реестр) и на Едином портале государственных и муниципальных услуг (www.gosuslugi.ru, www.rosuslugi.pф).

2.6. Документы, необходимые для предоставления муниципальной услуги, подаются в письменной форме:

на бумажном носителе лично в администрацию по месту нахождения индивидуального жилого дома, пострадавшего в результате пожара, стихийного бедствия и чрезвычайной ситуации (далее – индивидуальный жилой дом), ГАУ «МФЦ» либо почтовым отправлением по месту нахождения соответствующей администрации;

в электронной форме посредством Единого портала государственных и муниципальных услуг.

Копии документов принимаются при условии их заверения в соответствии с законодательством либо, при отсутствии такого заверения, – с предъявлением подлинников документов.

При представлении документов через Единый портал государственных и муниципальных услуг документы представляются в форме электронных документов, подписанных электронной подписью, вид которой предусмотрен законодательством Российской Федерации.

2.7. Для предоставления муниципальной услуги заявитель (представитель заявителя) представляет следующие документы:

заявление по образцу согласно приложению 1 к административному регламенту;

документы, удостоверяющие личность заявителя и членов его семьи;

документы, удостоверяющие личность и подтверждающие полномочия представителя заявителя (в случае если с заявлением обращается представитель заявителя);

правоустанавливающие документы на индивидуальный жилой дом, права на который не зарегистрированы в Едином государственном реестре недвижимости;

технический паспорт индивидуального жилого дома, принадлежащего заявителю на праве собственности (в случае если получение технического паспорта индивидуального жилого дома в рамках межведомственного информационного взаимодействия, предусмотренного пунктом 2.9 административного регламента, не представляется возможным, поскольку ранее технический учет и техническая инвентаризация принадлежащего заявителю индивидуального жилого дома не производились и соответствующие сведения в распоряжении уполномоченных органов и подведомственных им организаций отсутствуют);

реквизиты лицевого счета, открытого на имя заявителя в кредитной организации;

документы, подтверждающие получение согласия на обработку персональных данных лица, не являющегося заявителем (в случае если для предоставления муниципальной услуги необходима обработка персональных данных лица, не являющегося заявителем, и в соответствии с Федеральным законом от 27.07.2006 № 152-ФЗ «О персональных данных» обработка таких персональных данных может осуществляться с согласия указанного лица, кроме случаев, если указанное лицо признано безвестно отсутствующим либо объявлено в розыск и его место нахождения не установлено уполномоченным федеральным органом исполнительной власти).

2.8. Документы, предусмотренные абзацами шестым, седьмым пункта 2.7, заявитель предъявляет в соответствии с перечнем услуг, которые являются необходимыми и обязательными для предоставления муниципальных услуг мэрией и

предоставляются организациями, участвующими в предоставлении муниципальных услуг, утвержденным решением Совета депутатов города Новосибирска от 24.05.2011 № 391:

технический учет и техническая инвентаризация объектов капитального строительства;

открытие счета в кредитной организации.

2.9. В рамках межведомственного информационного взаимодействия, осуществляемого в порядке и сроки, установленные законодательством и муниципальными правовыми актами города Новосибирска, запрашиваются следующие документы (их копии или сведения, содержащиеся в них), если заявитель не представил их самостоятельно:

сведения, подтверждающие регистрацию заявителя и членов его семьи по месту жительства или по месту пребывания, – в Главном управлении Министерства внутренних дел Российской Федерации по Новосибирской области;

выписка из Единого государственного реестра недвижимости об основных характеристиках и зарегистрированных правах на индивидуальный жилой дом, выписки из Единого государственного реестра недвижимости о правах отдельного лица на имевшиеся (имеющиеся) у него объекты недвижимости (жилые помещения) в отношении заявителя и членов его семьи – в Управлении Федеральной службы государственной регистрации, кадастра и картографии по Новосибирской области;

документы, подтверждающие наличие (отсутствие) у заявителя и членов его семьи жилых помещений на праве собственности до 01.01.1999, выданные организацией (органом) по государственному техническому учету и (или) технической инвентаризации объектов капитального строительства (в случае если указанные документы ранее в администрацию заявителем не представлялись либо представлены ранее выданы до 31.12.1998);

копия акта о пожаре либо справки о факте пожара – в Государственной противопожарной службе;

копия акта о чрезвычайной ситуации, выданного муниципальным казенным учреждением города Новосибирска «Служба аварийно-спасательных работ и гражданской защиты»;

технический паспорт жилого помещения – в организации (органе) по государственному техническому учету и (или) технической инвентаризации объектов капитального строительства.

2.10. Документы, предусмотренные пунктом 2.9 административного регламента, заявитель вправе представить по собственной инициативе.

2.11. Не допускается требовать от заявителя представления документов и информации или осуществления действий, предусмотренных частью 1 статьи 7 Федерального закона № 210-ФЗ, в том числе представления документов, не указанных в пункте 2.7 административного регламента.

2.12. Основания для отказа в приеме документов отсутствуют.

2.13. Основания для приостановления предоставления муниципальной услуги отсутствуют.

2.14. Основания для отказа в предоставлении муниципальной услуги:

непредставление документов, предусмотренных пунктом 2.7 административного регламента;

несоблюдение срока подачи заявления, предусмотренного пунктом 1.4 административного регламента;

несоблюдение условий оказания помощи, предусмотренных пунктом 1.3 административного регламента, в том числе наличие у заявителя и членов его семьи иного жилого помещения, принадлежащего им на праве собственности либо занимаемого по договору социального найма;

отсутствие бюджетных ассигнований текущего финансового года на оказание помощи;

ранее реализованное право на оказание помощи.

2.15. Муниципальная услуга предоставляется бесплатно.

2.16. Максимальный срок ожидания заявителя в очереди при подаче документов для предоставления муниципальной услуги или при получении результата муниципальной услуги составляет не более 15 минут.

2.17. Срок регистрации документов для предоставления муниципальной услуги – один день со дня их поступления.

При направлении заявителем документов в форме электронных документов ему направляется уведомление в электронной форме, подтверждающее получение и регистрацию документов.

2.18. Для получения информации по вопросам предоставления муниципальной услуги, в том числе о ходе предоставления муниципальной услуги, заявитель по своему усмотрению обращается:

в устной форме лично в часы приема в управление, администрацию, ГАУ «МФЦ» или по телефону в соответствии с графиком работы администрации, управления, ГАУ «МФЦ»;

в письменной форме лично или почтовым отправлением в адрес управления, администрации;

в электронной форме с использованием информационно-телекоммуникационной сети Интернет, в том числе через Единый портал государственных и муниципальных услуг, в управление, администрацию, а также по электронной почте в ГАУ «МФЦ», – для получения информации о ходе предоставления конкретной муниципальной услуги, указанной в комплексном запросе.

При устном обращении (лично или по телефону) заявителя за информацией по вопросам предоставления муниципальной услуги, в том числе о ходе предоставления муниципальной услуги, специалисты управления, администрации, ГАУ «МФЦ» (лично или по телефону) осуществляют устное информирование (лично или по телефону) обратившегося за информацией заявителя. В целях обеспечения конфиденциальности сведений одним специалистом одновременно ведется прием одного заявителя. Одновременное информирование и (или) прием двух или более

заявителей не допускается.

Для информирования заявителей о фамилии, имени, отчестве (при наличии) и должности специалистов, предоставляющих муниципальную услугу, специалисты обеспечиваются личными идентификационными карточками и (или) настольными табличками. В ответе на телефонный звонок должна содержаться информация о фамилии, имени, отчестве (при наличии) и должности сотрудника, принявшего телефонный звонок.

Устное информирование каждого обратившегося за информацией заявителя осуществляется не более 15 минут. Время ожидания в очереди при личном приеме не должно превышать 15 минут. Если для подготовки ответа на устное обращение требуется более 15 минут, специалисты, осуществляющие устное информирование, предлагают заявителю назначить другое удобное для него время для устного информирования либо предлагают заявителю направить письменный ответ посредством почтового отправления либо в электронной форме, в том числе через Единый портал государственных и муниципальных услуг.

Письменное информирование осуществляется при получении от заявителя письменного обращения лично, посредством почтового отправления, обращения в электронной форме, в том числе через Единый портал государственных и муниципальных услуг, о предоставлении информации по вопросам предоставления муниципальной услуги, в том числе о ходе предоставления муниципальной услуги. Обращение регистрируется в день поступления в управление, администрацию, ГАУ «МФЦ».

Письменный ответ подписывается начальником управления, главой администрации, содержит фамилию и номер телефона исполнителя и выдается заявителю лично или направляется (с учетом формы и способа обращения заявителя) по почтовому адресу, указанному в обращении, или по адресу электронной почты, указанному в обращении, или через Единый портал государственных и муниципальных услуг.

Ответ на обращение направляется заявителю в течение 25 дней со дня регистрации обращения в управлении, администрации. В случае обращения заявителя в ГАУ «МФЦ» с запросом о ходе предоставления конкретной муниципальной услуги, указанной в комплексном запросе, или о готовности документов, являющихся результатом предоставления конкретной муниципальной услуги, указанной в комплексном запросе, посредством электронной почты, ГАУ «МФЦ» направляет ответ заявителю не позднее рабочего дня, следующего за днем получения ГАУ «МФЦ» указанного запроса.

Информация о месте нахождения, графике работы, номерах справочных телефонов, адресах электронной почты управления, администрации, ГАУ «МФЦ» размещается на информационных стендах в управлении, администрации, на официальном сайте города Новосибирска, в федеральном реестре, на Едином портале государственных и муниципальных услуг (www.gosuslugi.ru, gosuslugi.ru). В ГАУ «МФЦ» информация, необходимая для предоставления муниципальной услуги, в том числе о режиме работы и адресах филиалов ГАУ «МФЦ», содержится в секторе информирования и ожидания в помещениях ГАУ «МФЦ», на официальном сайте ГАУ «МФЦ».

2.19. При предоставлении муниципальной услуги прием заявителей осуществляется в зданиях, которые соответствуют санитарно-эпидемиологическим правилам и нормам, оборудуются системой кондиционирования воздуха, противопожарной системой и средствами пожаротушения, предусматриваются пути эвакуации, места общего пользования (туалет, гардероб).

Территория, прилегающая к зданию, оборудуется парковочными местами для стоянки легкового транспорта. Доступ заявителей к парковочным местам является бесплатным.

Вход в здание оформляется табличкой, информирующей о наименовании органа (организации), предоставляющего муниципальную услугу, оборудуется устройством для маломобильных граждан.

Помещения для приема заявителей оборудуются пандусами, лифтами, санитарно-техническими помещениями (доступными для инвалидов), расширенными проходами, позволяющими обеспечить беспрепятственный доступ заявителей, включая заявителей, использующих кресла-коляски и собак-проводников.

Места ожидания в очереди оборудуются стульями, кресельными секциями. У входа в каждое помещение размещается табличка с наименованием отдела и номером кабинета.

Места для информирования заявителей и заполнения запросов о предоставлении муниципальной услуги оборудуются информационными стендами, стульями, столами (стойками) и обеспечиваются письменными принадлежностями.

В зданиях, помещениях, в которых предоставляется муниципальная услуга, обеспечивается доступность для инвалидов объектов в соответствии с законодательством Российской Федерации о социальной защите инвалидов, в том числе с соблюдением требований статьи 15 Федерального закона от 24.11.1995 № 181-ФЗ «О социальной защите инвалидов в Российской Федерации».

2.20. Информационные стенды располагаются в доступном месте и содержат: выдержки из нормативных правовых актов, содержащих нормы, регулирующие деятельность по предоставлению муниципальной услуги;

образцы заполнения документов, необходимых для получения муниципальной услуги, и их перечень;

информацию о месте нахождения, графике работы, номерах справочных телефонов, адресах электронной почты управления, администрации, ГАУ «МФЦ», адресах официального сайта города Новосибирска и официального сайта ГАУ «МФЦ», где заинтересованные лица могут получить информацию, необходимую для предоставления муниципальной услуги;

график работы, номер кабинета, в котором предоставляется муниципальная услуга, фамилии, имена, отчества (при наличии) специалистов, ответственных за предоставление муниципальной услуги;

текст административного регламента с приложениями;

информацию о порядке подачи и рассмотрения жалобы на действия (бездействие) мэрии, предоставляющей муниципальную услугу, ГАУ «МФЦ», а также их должностных лиц, муниципальных служащих, работников.

2.21. Показателями доступности муниципальной услуги являются:
возможность получения заявителем полной и достоверной информации о порядке предоставления муниципальной услуги, в том числе в электронной форме;
транспортная доступность мест предоставления муниципальной услуги;
обеспечение беспрепятственного доступа к местам предоставления муниципальной услуги маломобильных групп граждан, включая инвалидов, использующих кресла-коляски и собак-проводников;
наличие бесплатной парковки транспортных средств, в том числе с соблюдением требований законодательства Российской Федерации о социальной защите инвалидов;

предоставление бесплатно муниципальной услуги и информации о ней.

2.22. Показатели качества муниципальной услуги:

исполнение обращения в установленные сроки;

соблюдение порядка выполнения административных процедур.

3. Административные процедуры предоставления муниципальной услуги

3.1. Перечень административных процедур

3.1.1. Прием документов на получение муниципальной услуги.

3.1.2. Рассмотрение документов, направление в управление заявки об оказании помощи заявителю (далее – заявка) или выдача (направление) заявителю уведомления об отказе.

3.1.3. Перечисление денежных средств или выдача (направление) заявителю уведомления об отказе.

3.1.4. Исправление допущенных опечаток и ошибок в выданных в результате предоставления муниципальных услуги документах.

3.2. Прием документов на получение муниципальной услуги

3.2.1. Основанием для начала административной процедуры по приему документов на получение муниципальной услуги является обращение заявителя в письменной форме с документами в соответствии с пунктами 2.6, 2.7 административного регламента, в том числе в порядке, установленном статьей 15.1 Федерального закона № 210-ФЗ.

3.2.2. Специалист администрации или ГАУ «МФЦ», ответственный за прием документов, в день приема документов:

устанавливает предмет обращения, личность заявителя (полномочия представителя заявителя);

проверяет правильность заполнения заявления (запроса, указанного в статье 15.1 Федерального закона № 210-ФЗ) и комплектность представленных документов;

выдает заявителю расписку о приеме документов – при личном обращении.

3.2.3. Специалист ГАУ «МФЦ» заверяет электронную заявку с отсканированными

ми документами усиленной квалифицированной электронной подписью и направляет ее через автоматизированную информационную систему «Центр приема государственных услуг» в администрацию. В случае обращения заявителя в порядке, установленном статьей 15.1 Федерального закона № 210-ФЗ, заявление составляется специалистом ГАУ «МФЦ» с соблюдением требований указанной статьи.

3.2.4. Документы, поступившие при личном обращении в администрацию, почтовым отправлением или через Единый портал государственных и муниципальных услуг, а также поступившие в форме электронных документов в межведомственную автоматизированную информационную систему от ГАУ «МФЦ», регистрируются в день их поступления в администрацию.

3.2.5. В день регистрации документов специалист администрации, ответственный за прием документов, передает их специалисту администрации, ответственному за рассмотрение документов (далее – специалист по рассмотрению документов).

3.2.6. Результатом выполнения административной процедуры по приему документов на получение муниципальной услуги является прием и регистрация документов на получение муниципальной услуги.

3.2.7. Срок административной процедуры по приему документов на получение муниципальной услуги – один день.

3.3. Рассмотрение документов, направление в управление заявки или выдача (направление) заявителю уведомления об отказе

3.3.1. Основанием для начала административной процедуры по рассмотрению документов, направлению в управление заявки или выдаче (направлению) заявителю уведомления об отказе является поступление документов специалисту по рассмотрению документов.

3.3.2. Специалист по рассмотрению документов в течение двух дней со дня регистрации документов осуществляет подготовку и направление в рамках межведомственного информационного взаимодействия запросов в соответствующие органы (организации) о предоставлении документов (их копий или сведений, содержащихся в них), предусмотренных пунктом 2.9 административного регламента, если они не представлены заявителем по собственной инициативе.

При направлении запроса по каналам межведомственного электронного взаимодействия запрос подписывается усиленной квалифицированной электронной подписью уполномоченного должностного лица.

Результатом выполнения процедуры межведомственного информационного взаимодействия является получение документов (сведений), необходимых для предоставления муниципальной услуги.

3.3.3. В течение 10 дней со дня регистрации документов, предусмотренных пунктом 2.7 административного регламента, специалистом по рассмотрению документов проводится обследование индивидуального жилого дома, составляется акт обследования, который подписывается лицами, принимавшими участие в обследовании.

3.3.4. После поступления документов (сведений), полученных в рамках межведомственного информационного взаимодействия, и проведения обследования индивидуального жилого дома специалист по рассмотрению документов:

3.3.4.1. проверяет представленные и полученные документы на наличие (отсутствие) оснований для отказа в предоставлении муниципальной услуги, предусмотренных абзацами вторым – четвертым пункта 2.14 административного регламента.

3.3.4.2. В течение пяти дней со дня завершения проверки в соответствии с подпунктом 3.3.4.1 административного регламента при наличии оснований для отказа в предоставлении муниципальной услуги, предусмотренных абзацами вторым – четвертым пункта 2.14 административного регламента, осуществляет подготовку уведомления об отказе по форме согласно приложению 2 к административному регламенту, передает его на подпись главе администрации.

3.3.4.3. В течение пяти дней со дня завершения проверки в соответствии с подпунктом 3.3.4.1 административного регламента при отсутствии оснований для отказа в предоставлении муниципальной услуги, предусмотренных абзацами вторым – четвертым пункта 2.14 административного регламента, составляет локальный сметный расчет на проведение ремонтно-восстановительных работ (далее – сметный расчет) и представляет его главе администрации, который в день представления подписывает сметный расчет. Составление сметного расчета производится по результатам обследования и на основании технического паспорта индивидуального жилого дома, исходя из степени разрушения индивидуального жилого дома и площади, подлежащей восстановлению.

В течение пяти дней со дня подписания сметного расчета специалист по рассмотрению документов формирует заявку и представляет ее на подпись главе администрации.

3.3.5. Глава администрации в течение двух дней со дня представления подписывает уведомление об отказе либо заявку и возвращает его (ее) специалисту по рассмотрению документов.

3.3.6. В день подписания главой администрации уведомления об отказе либо заявки специалист по рассмотрению документов осуществляет одно из следующих действий:

3.3.6.1. Выдает (направляет) заявителю уведомление об отказе. В случае обращения заявителя посредством почтового отправления либо через ГАУ «МФЦ» уведомление об отказе направляется заявителю почтовым отправлением либо через ГАУ «МФЦ» соответственно, если иной способ его получения не указан заявителем. При обращении заявителя в электронной форме с использованием Единого портала государственных и муниципальных услуг электронный образ подписанного уведомления об отказе направляется заявителю с использованием Единого портала государственных и муниципальных услуг.

3.3.6.2. Направляет (передает) заявку в управление. К заявке прилагается следующий пакет документов:

копии документов, предусмотренных пунктами 2.7, 2.9 административного регламента;

акт обследования индивидуального жилого дома;
сметный расчет.

3.3.7. Результатом выполнения административной процедуры по рассмотрению документов, направлению в управление заявки или выдаче (направлению) заявителю уведомления об отказе является направление (передача) в управление заявки либо выдача (направление) заявителю уведомления об отказе.

3.3.8. Срок выполнения административной процедуры по рассмотрению документов, направлению в управление заявки или выдаче (направлению) заявителю уведомления об отказе – 24 дня (при направлении заявки в управление) и 19 дней (при выдаче (направлении) заявителю уведомления об отказе).

3.4. Перечисление денежных средств или выдача (направление) заявителю уведомления об отказе

3.4.1. Основанием для начала административной процедуры по перечислению денежных средств или выдаче (направлению) заявителю уведомления об отказе является поступление заявки специалисту управления, ответственному за регистрацию входящей корреспонденции.

3.4.2. Специалист управления, ответственный за регистрацию входящей корреспонденции, в день поступления документов осуществляет их регистрацию и передачу специалисту управления, ответственному за проверку и оформление документов (далее – специалист, ответственный за проверку и оформление документов).

3.4.3. Специалист, ответственный за проверку и оформление документов, в течение двух дней со дня регистрации заявки и документов, предусмотренных подпунктом 3.3.6.2 административного регламента, устанавливает наличие (отсутствие) оснований для отказа в предоставлении муниципальной услуги, предусмотренных абзацами пятым, шестым пункта 2.14 административного регламента.

3.4.4. При наличии оснований для отказа в предоставлении муниципальной услуги, предусмотренных абзацами пятым, шестым пункта 2.14 административного регламента, специалист, ответственный за проверку и оформление документов, в течение пяти дней со дня регистрации:

осуществляет подготовку уведомления об отказе по форме согласно приложению 3 к административному регламенту;

представляет проект уведомления об отказе на подпись начальнику управления.

3.4.5. Начальник управления в течение двух дней со дня представления подписывает уведомление об отказе и возвращает его специалисту, ответственному за проверку и оформление документов, который в день подписания начальником управления уведомления об отказе:

3.4.5.1. Выдает (направляет) заявителю уведомление об отказе. В случае обращения заявителя посредством почтового отправления либо через ГАУ «МФЦ» уведомление об отказе направляется заявителю почтовым отправлением либо через ГАУ «МФЦ» соответственно, если иной способ его получения не указан заявителем. При обращении заявителя в электронной форме с использованием Единого

портала государственных и муниципальных услуг электронный образ подписанного уведомления об отказе направляется заявителю с использованием Единого портала государственных и муниципальных услуг.

3.4.5.2. Направляет (передает) копию уведомления об отказе в администрацию.

3.4.6. При отсутствии оснований для отказа в предоставлении муниципальной услуги специалист, ответственный за проверку и оформление документов, в течение двух дней осуществляет подготовку проекта постановления мэрии города Новосибирска об оказании заявителю единовременной финансовой помощи (далее – постановление мэрии) и обеспечивает его согласование с руководителями следующих структурных подразделений мэрии:

начальником управления – в течение двух дней;

начальником департамента финансов и налоговой политики мэрии – в течение трех дней;

начальником управления документационного обеспечения мэрии – в течение трех дней.

Издание постановления мэрии осуществляется в течение пяти дней со дня передачи его проекта в управление документационного обеспечения мэрии.

3.4.7. В течение 15 дней со дня издания постановления мэрии:

специалист финансово-экономического отдела управления перечисляет денежные средства на лицевой счет, открытый на имя заявителя в кредитной организации;

специалист, ответственный за проверку и оформление документов, осуществляет подготовку уведомления о перечислении денежных средств по форме согласно приложению 4 к административному регламенту и передает его на подпись начальнику управления, который в день передачи подписывает уведомление о перечислении денежных средств.

В день подписания начальником управления уведомления о перечислении денежных средств специалист, ответственный за рассмотрение документов, выдает (направляет) заявителю уведомление о перечислении денежных средств. В случае обращения заявителя посредством почтового отправления либо через ГАУ «МФЦ» уведомление о перечислении денежных средств направляется заявителю почтовым отправлением либо через ГАУ «МФЦ» соответственно, если иной способ его получения не указан заявителем. При обращении заявителя в электронной форме с использованием Единого портала государственных и муниципальных услуг электронный образ подписанного уведомления о перечислении денежных средств направляется заявителю с использованием Единого портала государственных и муниципальных услуг.

3.4.8. Результатом выполнения административной процедуры по перечислению денежных средств или выдаче (направлению) заявителю уведомления об отказе является перечисление денежных средств на расчетный счет заявителя и выдача (направление) ему уведомления о перечислении денежных средств или выдача (направление) заявителю уведомления об отказе.

3.4.9. Срок выполнения административной процедуры по перечислению денеж-

ных средств или выдаче (направлению) заявителю уведомления об отказе – 30 дней (для перечисления денежных средств на расчетный счет заявителя и выдачи (направления) ему уведомления о перечислении денежных средств) и 10 дней (для выдачи (направления) заявителю уведомления об отказе).

3.5. Исправление допущенных опечаток и ошибок в выданных в результате предоставления муниципальной услуги документах

3.5.1. Основанием для начала административной процедуры по исправлению допущенных опечаток и ошибок в выданных в результате предоставления муниципальной услуги документах является обращение заявителя об исправлении допущенных опечаток и ошибок в управление, администрацию, поданное в письменной форме одним из способов, предусмотренных пунктом 2.6 административного регламента.

3.5.2. Обращение заявителя об исправлении допущенных опечаток и ошибок регистрируется в день его поступления в управление, администрацию и передается специалисту по проверке документов управления, администрации.

3.5.3. Специалист по проверке документов управления, администрации в течение семи дней со дня регистрации обращения заявителя об исправлении допущенных опечаток и ошибок проверяет выданные в результате предоставления муниципальной услуги документы на предмет наличия в них опечаток или ошибок и обеспечивает их замену (внесение в них изменений) либо направляет заявителю подписанное начальником управления, главой администрации уведомление об отсутствии опечаток и ошибок в выданных в результате предоставления муниципальной услуги документах.

3.5.4. Результатом административной процедуры по исправлению допущенных опечаток и ошибок в выданных в результате предоставления муниципальной услуги документах является замена выданных в результате предоставления муниципальной услуги документов (внесение в них изменений) либо направление уведомления об отсутствии опечаток и ошибок в выданных в результате предоставления муниципальной услуги документах.

3.5.5. Срок административной процедуры по исправлению допущенных опечаток и ошибок в выданных в результате предоставления муниципальной услуги документах – восемь дней.

4. Формы контроля за исполнением административного регламента

4.1. Контроль за предоставлением муниципальной услуги осуществляется в форме текущего контроля за соблюдением и исполнением специалистами управления, администрации, ответственными за предоставление муниципальной услуги, последовательности административных действий, определенных административными процедурами по предоставлению муниципальной услуги, плановых и внеплановых проверок полноты и качества предоставления муниципальной услуги.

4.2. Текущий контроль за соблюдением и исполнением специалистами управления, администрации, ответственными за предоставление муниципальной услуги, последовательности административных действий, определенных административными процедурами по предоставлению муниципальной услуги, осуществляет начальник управления, главой администрации.

4.3. Контроль за полнотой и качеством предоставления муниципальной услуги включает в себя проведение плановых и внеплановых проверок с целью выявления и устранения нарушения прав заявителей и принятие мер для устранения соответствующих нарушений.

4.4. Для проведения проверки полноты и качества предоставления муниципальной услуги создается комиссия, состав которой утверждается приказом начальника управления.

Периодичность проведения проверок носит плановый (осуществляется на основании полугодовых или годовых планов работы) и внеплановый характер (по конкретному обращению).

Результаты проверки оформляются в виде акта, в котором отмечаются выявленные недостатки и указываются предложения об их устранении.

Акт подписывается всеми членами комиссии.

4.5. При выявлении нарушений по результатам проведения проверок виновные лица привлекаются к дисциплинарной ответственности в соответствии с законодательством Российской Федерации.

5. Досудебный (внесудебный) порядок обжалования заявителем решений и действий (бездействия) мэрии, предоставляющей муниципальную услугу, ГАУ «МФЦ», а также их должностных лиц, муниципальных служащих, работников

5.1. Заявитель имеет право обжаловать решения и действия (бездействие) мэрии, предоставляющей муниципальную услугу, должностных лиц мэрии либо муниципальных служащих, ГАУ «МФЦ», работников ГАУ «МФЦ», принятые (осуществляемые) в ходе предоставления муниципальной услуги, в досудебном (внесудебном) порядке.

5.2. Жалоба может быть подана в следующие структурные подразделения мэрии, организации либо следующим уполномоченным на рассмотрение жалобы лицам:

жалоба на решения, принятые мэрией, – мэру города Новосибирска (далее – мэр), заместителю мэра – начальнику департамента строительства и архитектуры мэрии;

жалоба на решения и действия (бездействие) заместителя мэра – начальника департамента строительства и архитектуры мэрии – мэру;

жалоба на решения и действия (бездействия) начальника управления – заместителю мэра – начальнику департамента строительства и архитектуры мэрии;

жалоба на решения и действия (бездействие) главы администрации – мэру;

жалоба на решения и действия (бездействия) муниципальных служащих управ-

ления – начальнику управления;

жалоба на действия (бездействие) муниципальных служащих администрации – главе администрации;

жалоба на решения и действия (бездействие) работника ГАУ «МФЦ» – руководителю ГАУ «МФЦ». Жалоба на решения и действия (бездействие) ГАУ «МФЦ» подается учредителю ГАУ «МФЦ» или должностному лицу, уполномоченному нормативным правовым актом Новосибирской области.

5.3. Информирование заявителей о порядке подачи и рассмотрения жалобы, в том числе с использованием Единого портала государственных и муниципальных услуг, осуществляется посредством размещения соответствующей информации на информационных стендах в местах предоставления муниципальной услуги, на официальном сайте города Новосибирска, Едином портале государственных и муниципальных услуг, а также в устной и письменной форме по запросам заявителей в ходе предоставления муниципальной услуги структурными подразделениями мэрии, предоставляющими муниципальную услугу, ГАУ «МФЦ».

5.4. Перечень нормативных правовых актов, регулирующих порядок досудебного (внесудебного) обжалования заявителем решений и действий (бездействия) мэрии, предоставляющей муниципальную услугу, ГАУ «МФЦ», а также их должностных лиц, муниципальных служащих, работников:

Федеральный закон № 210-ФЗ;

постановление мэрии города Новосибирска от 25.06.2018 № 2280 «О Положении об особенностях подачи и рассмотрения жалоб на решения и действия (бездействие) мэрии города Новосибирска, предоставляющей муниципальную (государственную) услугу, и ее должностных лиц, муниципальных служащих, а также на решения и действия (бездействие) многофункционального центра предоставления государственных и муниципальных услуг и его работников».

5.5. Информация, содержащаяся в настоящем разделе, подлежит размещению на Едином портале государственных и муниципальных услуг.

Приложение 1
к административному регламенту
предоставления муниципальной услуги
по оказанию единовременной финансовой
помощи гражданам на восстановление
индивидуальных жилых домов,
пострадавших в результате пожара,
стихийного бедствия и чрезвычайной
ситуации

ОБРАЗЕЦ ЗАЯВЛЕНИЯ
о предоставлении единовременной финансовой помощи на восстановление
индивидуального жилого дома, пострадавшего в результате пожара,
стихийного бедствия и чрезвычайной ситуации

Главе администрации
района (округа по районам)
города Новосибирска

(фамилия, инициалы)

(фамилия, имя, отчество (при наличии)
заявителя)

адрес места жительства)

контактный телефон

ЗАЯВЛЕНИЕ.

Прошу оказать финансовую помощь на восстановление индивидуального жилого дома, пострадавшего в результате пожара (стихийного бедствия и чрезвычайной ситуации), _____
(указать адрес индивидуального жилого дома)

К заявлению прилагаю следующие документы:

1. _____.
2. _____.
3. _____.

Дата _____ (подпись) _____ (инициалы, фамилия)

Приложение 2

к административному регламенту предоставления муниципальной услуги по оказанию единовременной финансовой помощи гражданам на восстановление индивидуальных жилых домов, пострадавших в результате пожара, стихийного бедствия и чрезвычайной ситуации

ФОРМА
уведомления об отказе в предоставлении муниципальной услуги

Реквизиты бланка
администрации района
(округа по районам) города
Новосибирска

(фамилия, имя, отчество (при наличии))

заявителя)

(почтовый адрес)

УВЕДОМЛЕНИЕ
об отказе в предоставлении муниципальной услуги

В ответ на Ваше заявление о предоставлении Вам финансовой помощи на восстановление индивидуального жилого дома, пострадавшего в результате пожара (стихийного бедствия и чрезвычайной ситуации), сообщаем, что Вам отказано в предоставлении муниципальной услуги в связи с _____

(указывается основание для отказа

в предоставлении муниципальной услуги)

Глава администрации

(подпись)

(инициалы, фамилия)

Исполнитель
Номер телефона

Приложение 3

к административному регламенту предоставления муниципальной услуги по оказанию единовременной финансовой помощи гражданам на восстановление индивидуальных жилых домов, пострадавших в результате пожара, стихийного бедствия и чрезвычайной ситуации

ФОРМА
уведомления об отказе в предоставлении муниципальной услуги

Реквизиты бланка
управления по жилищным
вопросам мэрии города
Новосибирска

(фамилия, имя, отчество (при наличии)

заявителя)

(почтовый адрес)

УВЕДОМЛЕНИЕ
об отказе в предоставлении муниципальной услуги

В ответ на Ваше заявление о предоставлении Вам финансовой помощи на восстановление индивидуального жилого дома, пострадавшего в результате пожара (стихийного бедствия и чрезвычайной ситуации), сообщаем, что Вам отказано в предоставлении муниципальной услуги в связи с _____

(указывается основание для отказа

в предоставлении муниципальной услуги)

Начальник управления _____

(подпись)

(инициалы, фамилия)

Исполнитель
Номер телефона

Приложение 4
к административному регламенту
предоставления муниципальной услуги по оказанию единовременной финансовой помощи гражданам на восстановление индивидуальных жилых домов, пострадавших в результате пожара, стихийного бедствия и чрезвычайной ситуации

ФОРМА
уведомления о перечислении денежных средств

Реквизиты бланка
управления по жилищным
вопросам мэрии города
Новосибирска

УВЕДОМЛЕНИЕ

о перечислении денежных средств

Настоящим уведомляем, что Вам оказана единовременная финансовая помощь на восстановление индивидуального жилого дома, пострадавшего в результате пожара (стихийного бедствия и чрезвычайной ситуации), в размере _____ рублей.

Выделенные денежные средства будут перечислены на Ваш расчетный счет.

Начальник управления _____
(подпись)

(инициалы, фамилия)

Исполнитель
Номер телефона

МЭРИЯ ГОРОДА НОВОСИБИРСКА

ПОСТАНОВЛЕНИЕ

От 11.03.2019

№ 836

О внесении изменений в постановление мэрии города Новосибирска от 27.01.2015 № 500 «Об утверждении положений о комиссиях по делам несовершеннолетних и защите их прав города Новосибирска, районов города Новосибирска, Центрального округа по Железнодорожному, Заельцовскому и Центральному районам города Новосибирска»

В соответствии с Федеральными законами от 06.10.2003 № 131-ФЗ «Об общих принципах организации местного самоуправления в Российской Федерации», от 24.06.1999 № 120-ФЗ «Об основах системы профилактики безнадзорности и правонарушений несовершеннолетних», постановлением Правительства Российской Федерации от 06.11.2013 № 995 «Об утверждении Примерного положения о комиссиях по делам несовершеннолетних и защите их прав», Законами Новосибирской области от 02.10.2014 № 469-ОЗ «О наделении органов местного самоуправления муниципальных образований Новосибирской области отдельными государственными полномочиями Новосибирской области по созданию и осуществлению деятельности комиссий по делам несовершеннолетних и защите их прав», от 05.12.2017 № 224-ОЗ «О порядке создания и осуществления деятельности комиссий по делам несовершеннолетних и защите их прав на территории Новосибирской области», руководствуясь Уставом города Новосибирска, ПОСТАНОВЛЯЮ:

1. Внести в постановление мэрии города Новосибирска от 27.01.2015 № 500 «Об утверждении положений о комиссиях по делам несовершеннолетних и защите их прав города Новосибирска, районов города Новосибирска, Центрального округа по Железнодорожному, Заельцовскому и Центральному районам города Новосибирска» следующие изменения:

1.1. Преамбулу изложить в следующей редакции:

«В соответствии с Федеральными законами от 06.10.2003 № 131-ФЗ «Об общих принципах организации местного самоуправления в Российской Федерации», от 24.06.1999 № 120-ФЗ «Об основах системы профилактики безнадзорности и правонарушений несовершеннолетних», постановлением Правительства Российской Федерации от 06.11.2013 № 995 «Об утверждении Примерного положения о комиссиях по делам несовершеннолетних и защите их прав», Законами Новосибирской области от 02.10.2014 № 469-ОЗ «О наделении органов местного самоуправления муниципальных образований Новосибирской области отдельными государственными полномочиями Новосибирской области по созданию и осуществлению деятельности комиссий по делам несовершеннолетних и защите их прав», от 05.12.2017 № 224-ОЗ «О порядке создания и осуществления деятельности комиссий по делам несовершеннолетних и защите их прав на терри-

тории Новосибирской области», руководствуясь Уставом города Новосибирска, ПОСТАНОВЛЯЮ:».

1.2. В пункте 5 слово «первого» исключить, слово «Игнатова» заменить словом «Шварцкоппа».

1.3. В приложении 1:

1.3.1. Пункты 1.1 – 1.4 изложить в следующей редакции:

«1.1. Положение о комиссии по делам несовершеннолетних и защите их прав города Новосибирска (далее – Положение) разработано в соответствии с Федеральными законами от 06.10.2003 № 131-ФЗ «Об общих принципах организации местного самоуправления в Российской Федерации», от 24.06.1999 № 120-ФЗ «Об основах системы профилактики безнадзорности и правонарушений несовершеннолетних», постановлением Правительства Российской Федерации от 06.11.2013 № 995 «Об утверждении Примерного положения о комиссиях по делам несовершеннолетних и защите их прав», Законами Новосибирской области от 02.10.2014 № 469-ОЗ «О наделении органов местного самоуправления муниципальных образований Новосибирской области отдельными государственными полномочиями Новосибирской области по созданию и осуществлению деятельности комиссий по делам несовершеннолетних и защите их прав», от 05.12.2017 № 224-ОЗ «О порядке создания и осуществления деятельности комиссий по делам несовершеннолетних и защите их прав на территории Новосибирской области», Уставом города Новосибирска.

1.2. Положение устанавливает полномочия комиссии по делам несовершеннолетних и защите их прав города Новосибирска (далее – комиссия), порядок осуществления ее деятельности.

1.3. Комиссия является постоянно действующим межведомственным коллегиальным органом системы профилактики безнадзорности и правонарушений несовершеннолетних, осуществляющим деятельность на территории города Новосибирска.

Комиссия в своей деятельности руководствуется Конституцией Российской Федерации, международными договорами Российской Федерации и ратифицированными ею международными соглашениями в сфере защите прав детей, федеральными конституционными законами, федеральными законами, актами Президента Российской Федерации и Правительства Российской Федерации, законодательством Новосибирской области, Положением, иными муниципальными правовыми актами города Новосибирска.

1.4. Комиссия создается в целях координации деятельности органов и учреждений системы профилактики безнадзорности и правонарушений несовершеннолетних по предупреждению безнадзорности, беспризорности, правонарушений и антиобщественных действий несовершеннолетних, выявлению и устранению причин и условий, способствующих этому, обеспечению защиты прав и законных интересов несовершеннолетних, социально-педагогической реабилитации несовершеннолетних, находящихся в социально опасном положении, выявлению и пресечению случаев вовлечения несовершеннолетних в совершение преступлений, других противоправных и (или) антиобщественных действий, а также случаев склонения

ния их к суицидальным действиям на территории города Новосибирска.».

1.3.2. Пункт 2.2 дополнить словами «, муниципальными правовыми актами города Новосибирска».

1.3.3. В пункте 2.4 слова «ежемесячных, квартальных и» исключить.

1.3.4. Абзац второй пункта 3.1 изложить в следующей редакции:

«Членами комиссии могут быть руководители (их заместители) органов и учреждений системы профилактики безнадзорности и правонарушений несовершеннолетних, представители иных государственных (муниципальных) органов и учреждений, представители общественных объединений, религиозных конфессий, граждане, имеющие опыт работы с несовершеннолетними, депутаты Совета депутатов города Новосибирска, а также другие заинтересованные лица. Создание комиссии и утверждение ее состава осуществляется постановлением мэрии города Новосибирска.».

1.3.5. Пункт 3.2 дополнить словами «, а также по мере необходимости».

1.3.6. В абзаце первом пункта 3.4 слова «оформляются протоколом» заменить словами «в форме постановлений, которые подписываются председательствующим комиссией, и включаются в протокол».

1.3.7. В пункте 3.6:

1.3.7.1. В подпункте 4 слова «, учреждениях и организациях» заменить словами «и иных организациях».

1.3.7.2. Дополнить абзацем следующего содержания:

«Председатель комиссии несет персональную ответственность за организацию работы комиссии и представление отчетности о состоянии профилактики безнадзорности и правонарушений несовершеннолетних в соответствии с законодательством Российской Федерации и законодательством Новосибирской области.».

1.3.8. В пункте 3.9:

1.3.8.1. Подпункты 6, 7 изложить в следующей редакции:

«6) составляют протоколы об административных правонарушениях в случаях и порядке, предусмотренных законодательством об административных правонарушениях;

7) посещают организации, обеспечивающие реализацию несовершеннолетними их прав на образование, труд, отдых, охрану здоровья и медицинскую помощь, жилище и иных прав, в целях проверки поступивших в комиссию сообщений о нарушении прав и законных интересов несовершеннолетних, наличии угрозы в отношении их жизни и здоровья, ставших известными случаями применения насилия и других форм жестокого обращения с несовершеннолетними, а также в целях выявления причин и условий, способствовавших нарушению прав и законных интересов несовершеннолетних, их безнадзорности и совершению правонарушений;».

1.3.8.2. Дополнить подпунктом 8 следующего содержания:

«8) выполняют поручения председателя комиссии.».

1.4. В приложении 2:

1.4.1. Пункты 1.1 – 1.4 изложить в следующей редакции:

«1.1. Положение о комиссиях по делам несовершеннолетних и защите их

прав районов города Новосибирска, Центрального округа по Железнодорожному, Засельцовскому и Центральному районам города Новосибирска (далее – Положение) разработано в соответствии с Федеральными законами от 06.10.2003 № 131-ФЗ «Об общих принципах организации местного самоуправления в Российской Федерации», от 24.06.1999 № 120-ФЗ «Об основах системы профилактики безнадзорности и правонарушений несовершеннолетних», постановлением Правительства Российской Федерации от 06.11.2013 № 995 «Об утверждении Примерного положения о комиссиях по делам несовершеннолетних и защите их прав», Законами Новосибирской области от 02.10.2014 № 469-ОЗ «О наделении органов местного самоуправления муниципальных образований Новосибирской области отдельными государственными полномочиями Новосибирской области по созданию и осуществлению деятельности комиссий по делам несовершеннолетних и защите их прав», от 05.12.2017 № 224-ОЗ «О порядке создания и осуществления деятельности комиссий по делам несовершеннолетних и защите их прав на территории Новосибирской области», Уставом города Новосибирска.

1.2. Положение устанавливает полномочия комиссии по делам несовершеннолетних и защите их прав районов города Новосибирска, Центрального округа по Железнодорожному, Засельцовскому и Центральному районам города Новосибирска (далее – комиссия), порядок осуществления ее деятельности.

1.3. Комиссия является постоянно действующим межведомственным коллегиальным органом системы профилактики безнадзорности и правонарушений несовершеннолетних, осуществляющим деятельность на территории района (округа по району) города Новосибирска.

Комиссия в своей деятельности руководствуется Конституцией Российской Федерации, международными договорами Российской Федерации и ратифицированными ею международными соглашениями в сфере защите прав детей, федеральными конституционными законами, федеральными законами, актами Президента Российской Федерации и Правительства Российской Федерации, законодательством Новосибирской области, Положением, иными муниципальными правовыми актами города Новосибирска.

1.4. Комиссия создается в целях координации деятельности органов и учреждений системы профилактики безнадзорности и правонарушений несовершеннолетних по предупреждению безнадзорности, беспризорности, правонарушений и антиобщественных действий несовершеннолетних, выявлению и устранению причин и условий, способствующих этому, обеспечению защиты прав и законных интересов несовершеннолетних, социально-педагогической реабилитации несовершеннолетних, находящихся в социально опасном положении, выявлению и пресечению случаев вовлечения несовершеннолетних в совершение преступлений, других противоправных и (или) антиобщественных действий, а также случаев склонения их к суицидальным действиям на территории города Новосибирска.»

1.4.2. В пункте 2.1 слова «и обеспечение» исключить.

1.4.3. Пункты 2.2 – 2.4 изложить в следующей редакции:

«2.2. Дача согласия:

на отчисление несовершеннолетних обучающихся, достигших возраста 15 лет и не получивших основного общего образования, организациям, осуществляющим образовательную деятельность;

при наличии согласия родителей (законных представителей) несовершеннолетнего обучающегося и органа местного самоуправления, осуществляющего управление в сфере образования, на оставление несовершеннолетними, достигшими возраста 15 лет, общеобразовательных организаций до получения основного общего образования.

2.3. Принятие совместно с родителями (законными представителями) несовершеннолетних, достигших возраста 15 лет и оставивших общеобразовательные организации до получения основного общего образования, и органами местного самоуправления города Новосибирска, осуществляющими управление в сфере образования, не позднее чем в месячный срок мер по продолжению освоения несовершеннолетними образовательной программы основного общего образования в иной форме обучения и с согласия их родителей (законных представителей) по трудоустройству таких несовершеннолетних.

2.4. Дача совместно с соответствующей государственной инспекцией труда согласия на расторжение трудового договора с работниками в возрасте до 18 лет по инициативе работодателя (за исключением случаев ликвидации организации или прекращения деятельности индивидуального предпринимателя).».

1.4.4. В пункте 2.5 слова «трудоустройстве и» исключить, дополнить словами «, оказание помощи по трудоустройству несовершеннолетних (с их согласия), а также осуществление иных функций по социальной реабилитации несовершеннолетних, которые предусмотрены законодательством Российской Федерации и законодательством субъектов Российской Федерации».

1.4.5. В пункте 2.7 слово «исключении» заменить словом «отчислении».

1.4.6. В пункте 2.9 слова «или вследствие отставания в психическом развитии, не связанного с психическим расстройством,», слово «воспитательного» исключить.

1.4.7. Пункт 2.10 изложить в следующей редакции:

«2.10. Согласование представлений (заклучений) администраций специальных учебно-воспитательных учреждений закрытого типа, вносимых в суды по месту нахождения указанных учреждений:

о продлении срока пребывания несовершеннолетнего в специальном учебно-воспитательном учреждении закрытого типа не позднее чем за один месяц до истечения установленного судом срока пребывания несовершеннолетнего в указанном учреждении;

о прекращении пребывания несовершеннолетнего в специальном учебно-воспитательном учреждении закрытого типа на основании заключения психолого-медико-педагогической комиссии указанного учреждения до истечения установленного судом срока, если несовершеннолетний не нуждается в дальнейшем применении этой меры воздействия (не ранее 6 месяцев со дня поступления несовершеннолетнего в специальное учебно-воспитательное учреждение закрытого типа) или в случае выявления у него заболеваний, препятствующих содержанию и обучению в

специальном учебно-воспитательном учреждении закрытого типа;

о переводе несовершеннолетнего в другое специальное учебно-воспитательное учреждение закрытого типа в связи с возрастом, состоянием здоровья, а также в целях создания наиболее благоприятных условий для его реабилитации;

о восстановлении срока пребывания несовершеннолетнего в специальном учебно-воспитательном учреждении закрытого типа в случае его самовольного ухода из указанного учреждения, невозвращения в указанное учреждение из отпуска, а также в других случаях уклонения несовершеннолетнего от пребывания в специальном учебно-воспитательном учреждении закрытого типа.»

1.4.8. Абзац второй пункта 3.1 изложить в следующей редакции:

«Членами комиссии могут быть руководители (их заместители) органов и учреждений системы профилактики безнадзорности и правонарушений несовершеннолетних, представители иных государственных (муниципальных) органов и учреждений, представители общественных объединений, религиозных конфессий, граждане, имеющие опыт работы с несовершеннолетними, депутаты Совета депутатов города Новосибирска, а также другие заинтересованные лица. Создание комиссии и утверждение ее состава осуществляется приказом главы администрации района (округа по районам) города Новосибирска.»

1.4.9. В абзаце втором пункта 3.4 слова «оформляются протоколом» заменить словами «в форме постановлений, которые подписываются председательствующим комиссией, и включаются в протокол».

1.4.10. В пункте 3.7:

1.4.10.1. В подпункте 4 слова «, учреждениях и организациях» заменить словами «и иных организациях».

1.4.10.2. Дополнить подпунктом 11 следующего содержания:

«11) несет персональную ответственность за организацию работы комиссии и представление отчетности о состоянии профилактики безнадзорности и правонарушений несовершеннолетних в соответствии с законодательством Российской Федерации и законодательством Новосибирской области.»

1.4.11. В пункте 3.10:

1.4.11.1. Подпункты 6, 7 изложить в следующей редакции:

«6) составляют протоколы об административных правонарушениях в случаях и порядке, предусмотренных законодательством об административных правонарушениях;

7) посещают организации, обеспечивающие реализацию несовершеннолетними их прав на образование, труд, отдых, охрану здоровья и медицинскую помощь, жилище и иных прав, в целях проверки поступивших в комиссию сообщений о нарушении прав и законных интересов несовершеннолетних, наличии угрозы в отношении их жизни и здоровья, ставших известными случаями применения насилия и других форм жестокого обращения с несовершеннолетними, а также в целях выявления причин и условий, способствовавших нарушению прав и законных интересов несовершеннолетних, их безнадзорности и совершению правонарушений;»

1.4.11.2. Дополнить подпунктом 8 следующего содержания:

«8) выполняют поручения председателя комиссии.».

2. Департаменту по социальной политике мэрии города Новосибирска разместить постановление на официальном сайте города Новосибирска в информационно-телекоммуникационной сети «Интернет».

3. Департаменту информационной политики мэрии города Новосибирска обеспечить опубликование постановления.

4. Контроль за исполнением постановления возложить на заместителя мэра города Новосибирска Шварцкоппа В. А.

Мэр города Новосибирска

А. Е. Локоть

МЭРИЯ ГОРОДА НОВОСИБИРСКА

ПОСТАНОВЛЕНИЕ

От 11.03.2019

№ 837

Об осуществлении от имени мэрии города Новосибирска отдельных государственных полномочий Новосибирской области по созданию и осуществлению деятельности комиссий по делам несовершеннолетних и защите их прав на территории муниципальных образований Новосибирской области, переданных органам местного самоуправления города Новосибирска

В целях осуществления отдельных государственных полномочий Новосибирской области по созданию и осуществлению деятельности комиссий по делам несовершеннолетних и защите их прав на территории муниципальных образований Новосибирской области, переданных органам местного самоуправления города Новосибирска, в соответствии с Федеральными законами от 06.10.2003 № 131-ФЗ «Об общих принципах организации местного самоуправления в Российской Федерации», от 24.06.1999 № 120-ФЗ «Об основах системы профилактики безнадзорности и правонарушений несовершеннолетних», Законом Новосибирской области от 02.10.2014 № 469-ОЗ «О наделении органов местного самоуправления муниципальных образований Новосибирской области отдельными государственными полномочиями Новосибирской области по созданию и осуществлению деятельности комиссий по делам несовершеннолетних и защите их прав», руководствуясь Уставом города Новосибирска, ПОСТАНОВЛЯЮ:

1. Структурным подразделениям мэрии города Новосибирска обеспечить осуществление от имени мэрии города Новосибирска отдельных государственных полномочий Новосибирской области по созданию и осуществлению деятельности комиссий по делам несовершеннолетних и защите их прав на территории муниципальных образований Новосибирской области, переданных органам местного самоуправления города Новосибирска в соответствии с Законом Новосибирской области от 02.10.2014 № 469-ОЗ «О наделении органов местного самоуправления муниципальных образований Новосибирской области отдельными государственными полномочиями Новосибирской области по созданию и осуществлению деятельности комиссий по делам несовершеннолетних и защите их прав», согласно приложению к настоящему постановлению.

2. Департаменту по социальной политике мэрии города Новосибирска разместить постановление на официальном сайте города Новосибирска в информационно-телекоммуникационной сети «Интернет».

3. Департаменту информационной политики мэрии города Новосибирска бес-

печить опубликование постановления.

4. Контроль за исполнением постановления возложить на заместителя мэра города Новосибирска Шварцкоппа В. А.

Мэр города Новосибирска

А. Е. Локоть

ПЕРЕЧЕНЬ

**полномочий структурных подразделений мэрии города Новосибирска
в рамках осуществления от имени мэрии города Новосибирска отдельных
государственных полномочий Новосибирской области по созданию и
осуществлению деятельности комиссий по делам несовершеннолетних
и защите их прав на территории муниципальных образований
Новосибирской области**

1. Департамент по социальной политике мэрии города Новосибирска

1.1. Разработка муниципальных правовых актов города Новосибирска по вопросам осуществления отдельных государственных полномочий Новосибирской области по созданию и осуществлению деятельности комиссий по делам несовершеннолетних и защите их прав на территории муниципальных образований Новосибирской области, переданных органам местного самоуправления города Новосибирска (далее – отдельные государственные полномочия).

1.2. Организация осуществления деятельности комиссии по делам несовершеннолетних и защите их прав (далее – муниципальная комиссия) на территории города Новосибирска в соответствии с федеральным законодательством, законодательством Новосибирской области, муниципальными правовыми актами города Новосибирска.

1.3. Взаимодействие с территориальными органами федеральных органов исполнительной власти, исполнительными органами государственной власти Новосибирской области, структурными подразделениями органов местного самоуправления города Новосибирска, образовательными организациями, медицинскими организациями, организациями, оказывающими социальные услуги, или иными организациями, средствами массовой информации и общественными организациями по вопросам профилактики безнадзорности и правонарушений несовершеннолетних и защите их прав.

1.4. Предоставление областному исполнительному органу государственной власти Новосибирской области, уполномоченному в сфере социальной защиты населения на территории Новосибирской области, информации, связанной с осуществлением отдельных государственных полномочий.

1.5. Осуществление иных прав и обязанностей в рамках осуществления отдельных государственных полномочий в соответствии с федеральным законодательством, законодательством Новосибирской области.

2. Администрации районов (округа по районам) города Новосибирска

2.1. Создание и организация деятельности муниципальных комиссий районов (округа по районам) города Новосибирска в соответствии с федеральным законодательством, законодательством Новосибирской области, муниципальными правовыми актами города Новосибирска.

2.2. Предоставление областному исполнительному органу государственной власти Новосибирской области, уполномоченному в сфере социальной защиты населения на территории Новосибирской области, департаменту по социальной политике мэрии города Новосибирска информации, связанной с осуществлением администрациями районов (округа по районам) города Новосибирска отдельных государственных полномочий.

2.3. Осуществление иных прав и обязанностей в рамках осуществления отдельных государственных полномочий в соответствии с федеральным законодательством, законодательством Новосибирской области.

МЭРИЯ ГОРОДА НОВОСИБИРСКА

ПОСТАНОВЛЕНИЕ

От 11.03.2019

№ 838

О внесении изменений в постановление мэрии города Новосибирска от 05.08.2014 № 6939 «О Порядке проведения уведомительной регистрации коллективных договоров, территориальных соглашений и территориальных отраслевых (межотраслевых) соглашений в городе Новосибирске»

В соответствии со статьями 50, 51 Трудового кодекса Российской Федерации, Законом Новосибирской области от 08.05.2013 № 326-ОЗ «О наделении органов местного самоуправления муниципальных образований Новосибирской области отдельными государственными полномочиями Новосибирской области по осуществлению уведомительной регистрации коллективных договоров, территориальных соглашений и территориальных отраслевых (межотраслевых) соглашений», руководствуясь Уставом города Новосибирска, ПОСТАНОВЛЯЮ:

1. Внести в постановление мэрии города Новосибирска от 05.08.2014 № 6939 «О Порядке проведения уведомительной регистрации коллективных договоров, территориальных соглашений и территориальных отраслевых (межотраслевых) соглашений в городе Новосибирске» (в редакции постановлений мэрии города Новосибирска от 05.08.2015 № 5072, от 05.10.2015 № 6087, от 17.02.2016 № 526, от 20.05.2016 № 2039) следующие изменения:

1.1. В пунктах 2, 3 слова «, занятости и трудовых ресурсов» заменить словами «и социального развития».

1.2. В пункте 6 слова «, стратегического планирования и инвестиционной политики» заменить словами «и стратегического планирования».

1.3. В приложении:

1.3.1. В пункте 1.2 слова «, стратегического планирования и инвестиционной политики» заменить словами «и стратегического планирования».

1.3.2. Пункт 2.5 изложить в следующей редакции:

«2.5. Изменения и дополнения, вносимые в коллективный договор, соглашение в период его действия, оформляются дополнительным соглашением к коллективному договору, соглашению, которое подлежит уведомительной регистрации в порядке, установленном для уведомительной регистрации коллективных договоров, соглашений. При этом новый регистрационный номер не присваивается, в представленных экземплярах документов делается отметка о регистрации в качестве изменения (дополнения) к коллективному договору, соглашению с регистрационным номером первичного документа и указанием даты, с которой они действуют. Изменения и дополнения являются неотъемлемым приложением к основному тексту коллективного договора, соглашения и хранятся вместе с ним.»

1.3.3. В пункте 3.1 слова «, занятости и трудовых ресурсов» заменить словами «и социального развития».

2. Департаменту информационной политики мэрии города Новосибирска обеспечить опубликование постановления.

3. Контроль за исполнением постановления возложить на начальника департамента экономики и стратегического планирования мэрии города Новосибирска.

Мэр города Новосибирска

А. Е. Локоть

МЭРИЯ ГОРОДА НОВОСИБИРСКА

ПОСТАНОВЛЕНИЕ

От 11.03.2019

№ 839

О внесении изменений в постановление мэрии города Новосибирска от 16.04.2018 № 1348 «О проведении капитального ремонта общего имущества в многоквартирных домах в 2019 году»

В целях реализации Региональной программы капитального ремонта общего имущества в многоквартирных домах, расположенных на территории Новосибирской области, на 2014 – 2043 годы, утвержденной постановлением Правительства Новосибирской области от 27.11.2013 № 524-п, с учетом предложений Фонда модернизации и развития жилищно-коммунального хозяйства муниципальных образований Новосибирской области от 18.02.2019 № ИС-00823, в соответствии с Жилищным кодексом Российской Федерации, Федеральным законом от 06.10.2003 № 131-ФЗ «Об общих принципах организации местного самоуправления в Российской Федерации», руководствуясь Уставом города Новосибирска, ПОСТАНОВЛЯЮ:

1. Внести в постановление мэрии города Новосибирска от 16.04.2018 № 1348 «О проведении капитального ремонта общего имущества в многоквартирных домах в 2019 году» (в редакции постановлений мэрии города Новосибирска от 02.10.2018 № 3606, от 11.02.2019 № 454) изменения, изложив приложение в редакции приложения к настоящему постановлению.

2. Департаменту энергетики, жилищного и коммунального хозяйства города не позднее семи дней со дня издания постановления разместить его в государственной информационной системе жилищно-коммунального хозяйства.

3. Департаменту информационной политики мэрии города Новосибирска обеспечить опубликование постановления.

4. Контроль за исполнением постановления возложить на заместителя мэра города Новосибирска Сафиуллина Д. Э.

Мэр города Новосибирска

А. Е. Локоть

Приложение
к постановлению мэрии
города Новосибирска
от 11.03.2019 № 839

Приложение
к постановлению мэрии
города Новосибирска
от 16.04.2018 № 1348

ПЕРЕЧЕНЬ

многоквартирных домов, собственники помещений в которых не приняли решение о проведении капитального ремонта общего имущества

№ п/п	Наименование муниципального образования	Тип элемента улично-дорожной сети	Адрес многоквартирного дома		
			Наименование элемента улично-дорожной сети	Номер дома	Корпус
1	2	3	4	5	6
1	Город Новосибирск	улица	1905 года	21/2	
2	Город Новосибирск	улица	25 лет Октября	7	
3	Город Новосибирск	улица	25 лет Октября	16/1	
4	Город Новосибирск	улица	40 лет Комсомола	5	
5	Город Новосибирск	улица	9-й Гвардейской Дивизии	23	
6	Город Новосибирск	улица	XX Партсъезда	7	
7	Город Новосибирск	улица	XX Партсъезда	9	
8	Город Новосибирск	улица	Авиастроителей	11	
9	Город Новосибирск	улица	Авиастроителей	13	
10	Город Новосибирск	улица	Авиастроителей	13а	
11	Город Новосибирск	улица	Автогенная	146	
12	Город Новосибирск	улица	Автогенная	154/1	
13	Город Новосибирск	улица	Академическая	38	
14	Город Новосибирск	улица	Александра Невского	4	

1	2	3	4	5	6
15	Город Новосибирск	улица	Александра Невского	6	
16	Город Новосибирск	улица	Александра Невского	20	
17	Город Новосибирск	улица	Александра Невского	22	
18	Город Новосибирск	улица	Александра Невского	36	
19	Город Новосибирск	улица	Аникина	17	
20	Город Новосибирск	улица	Арбузова	16	
21	Город Новосибирск	улица	Аэропорт	34	
22	Город Новосибирск	улица	Бардина	10	
23	Город Новосибирск	улица	Барьерная	14	
24	Город Новосибирск	улица	Барьерная	5	
25	Город Новосибирск	улица	Бетонная	17а	
26	Город Новосибирск	улица	Бетонная	23	
27	Город Новосибирск	улица	Бетонная	29	
28	Город Новосибирск	улица	Бетонная	31	
29	Город Новосибирск	улица	Бетонная	33а	
30	Город Новосибирск	улица	Блюхера	3	
31	Город Новосибирск	улица	Блюхера	4	
32	Город Новосибирск	улица	Блюхера	8	
33	Город Новосибирск	улица	Блюхера	20	
34	Город Новосибирск	улица	Блюхера	43	
35	Город Новосибирск	улица	Богдана Хмельницкого	18	
36	Город Новосибирск	улица	Богдана Хмельницкого	18/1	
37	Город Новосибирск	улица	Богдана Хмельницкого	22/1	
38	Город Новосибирск	улица	Богдана Хмельницкого	24	
39	Город Новосибирск	улица	Богдана Хмельницкого	28	

1	2	3	4	5	6
40	Город Новосибирск	улица	Богдана Хмельницкого	28/1	
41	Город Новосибирск	улица	Богдана Хмельницкого	30	
42	Город Новосибирск	улица	Богдана Хмельницкого	41	
43	Город Новосибирск	улица	Богдана Хмельницкого	44	
44	Город Новосибирск	улица	Богдана Хмельницкого	45	
45	Город Новосибирск	улица	Богдана Хмельницкого	52	
46	Город Новосибирск	улица	Богдана Хмельницкого	68	
47	Город Новосибирск	улица	Большевицкая	40	
48	Город Новосибирск	улица	Большевицкая	48	
49	Город Новосибирск	улица	Большевицкая	107	
50	Город Новосибирск	улица	Большевицкая	143	
51	Город Новосибирск	улица	Бориса Богаткова	151	
52	Город Новосибирск	улица	Бориса Богаткова	155	
53	Город Новосибирск	улица	Бориса Богаткова	157	
54	Город Новосибирск	улица	Бориса Богаткова	192/1	
55	Город Новосибирск	улица	Бориса Богаткова	192/2	
56	Город Новосибирск	улица	Ботаническая	35	
57	Город Новосибирск	переулок	3-й Бурденко	9	
58	Город Новосибирск	улица	Бурденко	12	
59	Город Новосибирск	улица	Бурденко	14	
60	Город Новосибирск	улица	Бурденко	14а	
61	Город Новосибирск	проезд	Весенний	4	
62	Город Новосибирск	улица	Весенняя	10а	
63	Город Новосибирск	улица	Ветлужская	14	
64	Город Новосибирск	улица	Ветлужская	15	
65	Город Новосибирск	улица	Ветлужская	17	

1	2	3	4	5	6
66	Город Новосибирск	улица	Ветлужская	2	
67	Город Новосибирск	территория	Военного Городка	56	
68	Город Новосибирск	территория	Военного Городка	57	
69	Город Новосибирск	территория	Военного Городка	437	
70	Город Новосибирск	улица	2-я Воинская	57	
71	Город Новосибирск	магистраль	Вокзальная	7	
72	Город Новосибирск	магистраль	Вокзальная	18	
73	Город Новосибирск	улица	Выборная	117/1	
74	Город Новосибирск	улица	Выставочная	24	
75	Город Новосибирск	улица	Галилея	7	
76	Город Новосибирск	улица	Гаранина	7	
77	Город Новосибирск	улица	Геологическая	28	
78	Город Новосибирск	улица	Героев Революции	30	
79	Город Новосибирск	улица	Героев Труда	29	
80	Город Новосибирск	улица	Гоголя	191	
81	Город Новосибирск	улица	Гоголя	206/2	
82	Город Новосибирск	улица	Гоголя	219	
83	Город Новосибирск	улица	Гоголя	229	
84	Город Новосибирск	улица	Гоголя	41	
85	Город Новосибирск	улица	Гоголя	43а	
86	Город Новосибирск	территория	Горбольницы	1	
87	Город Новосибирск	улица	Грибоедова	97	
88	Город Новосибирск	улица	Грибоедова	127	
89	Город Новосибирск	улица	Даргомыжского	1	
90	Город Новосибирск	улица	Даргомыжского	2	
91	Город Новосибирск	улица	Дачная	25/4	
92	Город Новосибирск	улица	Декабристов	101	
93	Город Новосибирск	улица	Дениса Давыдова	4	
94	Город Новосибирск	проезд	Детский	3	

1	2	3	4	5	6
95	Город Новосибирск	проезд	Детский	9	
96	Город Новосибирск	проспект	Дзержинского	6	
97	Город Новосибирск	проспект	Дзержинского	10	
98	Город Новосибирск	проспект	Дзержинского	12	
99	Город Новосибирск	проспект	Дзержинского	81/1	
100	Город Новосибирск	проспект	Димитрова	6	
101	Город Новосибирск	улица	Динамовцев	9	
102	Город Новосибирск	улица	Дмитрия Донского	23	
103	Город Новосибирск	улица	Дмитрия Донского	31	
104	Город Новосибирск	улица	Дмитрия Донского	39	
105	Город Новосибирск	улица	Добролюбова	199	
106	Город Новосибирск	улица	Доватора	19/4	
107	Город Новосибирск	улица	Докучаева	18	
108	Город Новосибирск	улица	Дунаевского	13/1	
109	Город Новосибирск	улица	Дуси Ковальчук	181	
110	Город Новосибирск	улица	Дуси Ковальчук	181a	
111	Город Новосибирск	улица	Дуси Ковальчук	183	
112	Город Новосибирск	улица	Дуси Ковальчук	183a	
113	Город Новосибирск	улица	Дуси Ковальчук	2	
114	Город Новосибирск	улица	Дуси Ковальчук	63	
115	Город Новосибирск	улица	Есенина	9	
116	Город Новосибирск	улица	Ереванская	12	
117	Город Новосибирск	улица	Железнодорожная	3a	
118	Город Новосибирск	улица	Железнодорожная	9	
119	Город Новосибирск	улица	Жемчужная	18	
120	Город Новосибирск	улица	Жемчужная	24	
121	Город Новосибирск	улица	Жуковского	115/2	
122	Город Новосибирск	улица	Жуковского	97/1	

1	2	3	4	5	6
123	Город Новосибирск	улица	Жуковского	113/4	
124	Город Новосибирск	улица	Забалуева	21	
125	Город Новосибирск	улица	Забалуева	35	
126	Город Новосибирск	улица	Забалуева	39/1	
127	Город Новосибирск	улица	Забалуева	44	
128	Город Новосибирск	улица	Забалуева	46	
129	Город Новосибирск	улица	Забалуева	9	
130	Город Новосибирск	улица	Забалуева	78	
131	Город Новосибирск	улица	Залесского	12	
132	Город Новосибирск	улица	Зорге	179/1	
133	Город Новосибирск	улица	Иванова	35а	
134	Город Новосибирск	улица	Инская	117	
135	Город Новосибирск	улица	III Интернационала	276	
136	Город Новосибирск	улица	Каинская	15а	
137	Город Новосибирск	улица	Каунасская	2	
138	Город Новосибирск	улица	Каунасская	6	
139	Город Новосибирск	улица	Киевская	18/1	
140	Город Новосибирск	улица	Кирова	349	
141	Город Новосибирск	улица	Кирова	353	
142	Город Новосибирск	улица	1-я Клиническая	1а	
143	Город Новосибирск	улица	1-я Клиническая	9	
144	Город Новосибирск	улица	Колхидская	9	
145	Город Новосибирск	улица	Колхидская	19	
146	Город Новосибирск	улица	Кольванская	5	
147	Город Новосибирск	улица	Комсомольская	21	
148	Город Новосибирск	улица	Королева	5а	
149	Город Новосибирск	улица	Королева	18	
150	Город Новосибирск	улица	Костычева	38/1	

1	2	3	4	5	6
151	Город Новосибирск	улица	Котовского	26	
152	Город Новосибирск	улица	Кочубея	7	
153	Город Новосибирск	улица	Красина	70а	
154	Город Новосибирск	переулок	1-й Краснодонский	9	
155	Город Новосибирск	переулок	2-й Краснодонский	1	
156	Город Новосибирск	переулок	2-й Краснодонский	7	
157	Город Новосибирск	переулок	2-й Краснодонский	7/1	
158	Город Новосибирск	переулок	2-й Краснодонский	10	
159	Город Новосибирск	проспект	Красный	10	
160	Город Новосибирск	проспект	Красный	161	
161	Город Новосибирск	проспект	Красный	173	
162	Город Новосибирск	проспект	Красный	175	
163	Город Новосибирск	проспект	Красный	31	
164	Город Новосибирск	проспект	Красный	46	
165	Город Новосибирск	проспект	Красный	51/2	
166	Город Новосибирск	проспект	Красный	57	
167	Город Новосибирск	проспект	Красный	69	
168	Город Новосибирск	улица	Красный Факел	24	
169	Город Новосибирск	улица	Красный Факел	29	
170	Город Новосибирск	улица	Крашенинникова	4	
171	Город Новосибирск	переулок	3-й Крашенинникова	8	
172	Город Новосибирск	улица	Кубовая	93	
173	Город Новосибирск	улица	Кубовая	95	
174	Город Новосибирск	улица	Кузьмы Минина	20	
175	Город Новосибирск	улица	Кузьмы Минина	5/1	
176	Город Новосибирск	улица	Кузьмы Минина	5/3	
177	Город Новосибирск	улица	Кузьмы Минина	10/1	
178	Город Новосибирск	улица	Лазарева	22	

1	2	3	4	5	6
179	Город Новосибирск	улица	Ленина	18	
180	Город Новосибирск	улица	Ленина	90	
181	Город Новосибирск	улица	Лермонтова	12	
182	Город Новосибирск	улица	Лермонтова	47	
183	Город Новосибирск	улица	Лобова	42	
184	Город Новосибирск	улица	Магаданская	8	
185	Город Новосибирск	улица	Максима Горького	12	
186	Город Новосибирск	улица	Максима Горького	42	
187	Город Новосибирск	улица	Марии Ульяновой	9	
188	Город Новосибирск	улица	Медкадры	2	
189	Город Новосибирск	улица	1-я Механическая	6	
190	Город Новосибирск	улица	1-я Механическая	20	
191	Город Новосибирск	улица	Мира	16	
192	Город Новосибирск	улица	Мира	27	
193	Город Новосибирск	улица	Мира	5	
194	Город Новосибирск	бульвар	Молодежи	1	
195	Город Новосибирск	улица	Мухачева	3	
196	Город Новосибирск	улица	Народная	8	
197	Город Новосибирск	улица	Народная	33/1	
198	Город Новосибирск	улица	Народная	55	
199	Город Новосибирск	улица	Нахимова	67	
200	Город Новосибирск	улица	Национальная	11	
201	Город Новосибирск	улица	Национальная	13	
202	Город Новосибирск	улица	Национальная	15	
203	Город Новосибирск	улица	Немировича-Данченко	137	
204	Город Новосибирск	улица	Немировича-Данченко	137/2	
205	Город Новосибирск	улица	Немировича-Данченко	139/2	

1	2	3	4	5	6
206	Город Новосибирск	улица	Нижегородская	197	
207	Город Новосибирск	улица	Никитина	93	
208	Город Новосибирск	улица	Никитина	99	
209	Город Новосибирск	улица	Никитина	144	
210	Город Новосибирск	улица	Новая Заря	1а	
211	Город Новосибирск	улица	Новая	3	
212	Город Новосибирск	улица	1-я Новгородская	5	
213	Город Новосибирск	улица	Новогодняя	19	
214	Город Новосибирск	улица	Новогодняя	35	
215	Город Новосибирск	улица	Новосибирская	18	
216	Город Новосибирск	улица	Новоуральская	4	
217	Город Новосибирск	улица	Новоуральская	20	
218	Город Новосибирск	улица	Новоуральская	28	
219	Город Новосибирск	улица	Новоуральская	30	
220	Город Новосибирск	улица	Обдорская	75а	
221	Город Новосибирск	улица	2-я Ольховская	10	
222	Город Новосибирск	улица	2-я Ольховская	2	
223	Город Новосибирск	улица	2-я Ольховская	4	
224	Город Новосибирск	улица	2-я Ольховская	6	
225	Город Новосибирск	улица	Панфиловцев	1	
226	Город Новосибирск	улица	Панфиловцев	9	
227	Город Новосибирск	переулок	1-й Пархоменко	8	
228	Город Новосибирск	переулок	1-й Пархоменко	10	
229	Город Новосибирск	переулок	1-й Пархоменко	12	
230	Город Новосибирск	переулок	1-й Пархоменко	14	
231	Город Новосибирск	переулок	2-й Пархоменко	1	
232	Город Новосибирск	переулок	2-й Пархоменко	11	
233	Город Новосибирск	переулок	2-й Пархоменко	17	

1	2	3	4	5	6
234	Город Новосибирск	переулок	2-й Пархоменко	9	
235	Город Новосибирск	улица	Пархоменко	72	
236	Город Новосибирск	улица	Пархоменко	8	
237	Город Новосибирск	улица	Пермитина	3	
238	Город Новосибирск	улица	Пермитина	5	
239	Город Новосибирск	улица	Петропавловская	17а	
240	Город Новосибирск	улица	Петухова	12/3	
241	Город Новосибирск	улица	Петухова	140	
242	Город Новосибирск	улица	Планировочная	19	
243	Город Новосибирск	улица	Планировочная	23	
244	Город Новосибирск	улица	Планировочная	25	
245	Город Новосибирск	улица	Планировочная	30	
246	Город Новосибирск	улица	Планировочная	35/1	
247	Город Новосибирск	улица	Планировочная	36	
248	Город Новосибирск	улица	Плахотного	97/1	
249	Город Новосибирск	улица	Подневича	5	
250	Город Новосибирск	улица	Ползунова	36	
251	Город Новосибирск	улица	Ползунова	6	
252	Город Новосибирск	улица	Полтавская	21	
253	Город Новосибирск	улица	Полтавская	25	
254	Город Новосибирск	улица	Полтавская	33	
255	Город Новосибирск	улица	Полярная	23	
256	Город Новосибирск	улица	Полярная	68	
257	Город Новосибирск	улица	Портовая	10	
258	Город Новосибирск	переулок	2-й Порядковый	5	
259	Город Новосибирск	переулок	3-й Порядковый	5	
260	Город Новосибирск	улица	Правды	4	
261	Город Новосибирск	улица	Приморская	17	

1	2	3	4	5	6
262	Город Новосибирск	улица	Приморская	31	
263	Город Новосибирск	улица	Промкирпичная	20	
264	Город Новосибирск	улица	Промышленная	56	
265	Город Новосибирск	улица	Промышленная	9	
266	Город Новосибирск	улица	Путевая	4	
267	Город Новосибирск	улица	Рассветная	1/1	
268	Город Новосибирск	улица	Республиканская	15	
269	Город Новосибирск	улица	Римского-Корсакова	14	
270	Город Новосибирск	улица	Римского-Корсакова	2	
271	Город Новосибирск	улица	Родники	3/1	
272	Город Новосибирск	улица	Саввы Кожевникова	4	
273	Город Новосибирск	улица	Садовая	59	
274	Город Новосибирск	тупик	2-й Светлановский	12	
275	Город Новосибирск	улица	Связистов	141	
276	Город Новосибирск	улица	Северная	21	
277	Город Новосибирск	улица	Северная	27/2	
278	Город Новосибирск	улица	Селезнева	36	
279	Город Новосибирск	улица	Серафимовича	1/4	
280	Город Новосибирск	улица	Сибиряков-Гвардейцев	68	
281	Город Новосибирск	улица	Сиреневая	33	
282	Город Новосибирск	улица	Советская	55	
283	Город Новосибирск	улица	Солнечногорская	9	
284	Город Новосибирск	улица	Софийская	2	
285	Город Новосибирск	улица	2-я Союза Молодежи	20	
286	Город Новосибирск	улица	Станиславского	15	
287	Город Новосибирск	улица	Станиславского	4	
288	Город Новосибирск	улица	Станиславского	6	

1	2	3	4	5	6
289	Город Новосибирск	улица	Станиславского	7	
290	Город Новосибирск	улица	Сухарная	68/1	
291	Город Новосибирск	улица	Танкистов	21	
292	Город Новосибирск	улица	Танковая	9	
293	Город Новосибирск	улица	Театральная	2а	
294	Город Новосибирск	улица	Театральная	3а	
295	Город Новосибирск	улица	Театральная	9а	
296	Город Новосибирск	улица	Техническая	16	
297	Город Новосибирск	улица	Тимирязева	62	
298	Город Новосибирск	улица	Тимирязева	79	
299	Город Новосибирск	улица	Титова	2	
300	Город Новосибирск	улица	Титова	42	
301	Город Новосибирск	улица	Трикотажная	54/1	
302	Город Новосибирск	улица	Трикотажная	58	
303	Город Новосибирск	улица	Трикотажная	60/3	
304	Город Новосибирск	улица	Троллейная	33	
305	Город Новосибирск	улица	Троллейная	71	
306	Город Новосибирск	улица	Троллейная	93	
307	Город Новосибирск	улица	Троллейная	136	
308	Город Новосибирск	улица	Троллейная	152	
309	Город Новосибирск	улица	Троллейная	154	
310	Город Новосибирск	улица	Трудовая/ Каменская/Орджо- никидзе	8/38/39	
311	Город Новосибирск	улица	Тружеников	14	
312	Город Новосибирск	улица	Урицкого	17	
313	Город Новосибирск	улица	Урицкого	19	
314	Город Новосибирск	улица	Урицкого	23/1	
315	Город Новосибирск	улица	Урицкого	23/2	
316	Город Новосибирск	улица	Ученическая	3	

1	2	3	4	5	6
317	Город Новосибирск	улица	Ученическая	13	
318	Город Новосибирск	улица	Ученическая	23	
319	Город Новосибирск	улица	Учительская	33	
320	Город Новосибирск	улица	Фабричная	6	
321	Город Новосибирск	улица	Фабричная	19в	
322	Город Новосибирск	улица	Фасадная	16	
323	Город Новосибирск	улица	Фасадная	18	
324	Город Новосибирск	улица	Фасадная	21	
325	Город Новосибирск	улица	Фасадная	26/1	
326	Город Новосибирск	улица	Фасадная	27	
327	Город Новосибирск	улица	Фасадная	4	
328	Город Новосибирск	улица	Федора Ивачева	9	
329	Город Новосибирск	улица	Филатова	1	
330	Город Новосибирск	улица	Филатова	2	
331	Город Новосибирск	улица	Филатова	6	
332	Город Новосибирск	улица	Филатова	7	
333	Город Новосибирск	улица	Флотская	7	
334	Город Новосибирск	улица	Флотская	9	
335	Город Новосибирск	улица	Флотская	11	
336	Город Новосибирск	улица	Халтурина	12	
337	Город Новосибирск	улица	Халтурина	18	
338	Город Новосибирск	улица	Халтурина	2	
339	Город Новосибирск	улица	Халтурина	28	
340	Город Новосибирск	улица	Халтурина	37/1	
341	Город Новосибирск	улица	Халтурина	4	
342	Город Новосибирск	улица	Хасановская	36/2	
343	Город Новосибирск	улица	Чаплыгина	39	
344	Город Новосибирск	улица	Чаплыгина	115а	

1	2	3	4	5	6
345	Город Новосибирск	улица	Часовая	17	
346	Город Новосибирск	улица	Чекалина	17а	
347	Город Новосибирск	улица	Чекалина	19	
348	Город Новосибирск	улица	Чекалина	21а	
349	Город Новосибирск	улица	Чекалина	29	
350	Город Новосибирск	улица	Чемская	4	
351	Город Новосибирск	улица	Чехова	376	
352	Город Новосибирск	улица	Чехова	378	
353	Город Новосибирск	улица	Чигорина	2	
354	Город Новосибирск	улица	1-я Шевцовой	33/1	
355	Город Новосибирск	улица	2-я Шевцовой	20	
356	Город Новосибирск	улица	Шишкина	50	
357	Город Новосибирск	улица	2-я Школьная	57	
358	Город Новосибирск	улица	Шмидта	26	
359	Город Новосибирск	улица	Шукшина	2	
360	Город Новосибирск	улица	Шукшина	14	
361	Город Новосибирск	улица	Энгельса	17	
362	Город Новосибирск	улица	Южная	40/2	
363	Город Новосибирск	улица	Якушева	164	
364	Город Новосибирск	улица	Янтарная	41	
365	Город Новосибирск	улица	Янтарная	44	
366	Город Новосибирск	улица	Янтарная	48	

МЭРИЯ ГОРОДА НОВОСИБИРСКА

ПОСТАНОВЛЕНИЕ

От 11.03.2019

№ 840

О внесении изменений в постановление мэрии города Новосибирска от 08.08.2014 № 7109 «О способе формирования фонда капитального ремонта на счете регионального оператора в отношении многоквартирных домов, расположенных на территории города Новосибирска»

В целях уточнения перечня многоквартирных домов, расположенных на территории города Новосибирска, собственники помещений в которых не выбрали способ формирования фонда капитального ремонта или выбранный ими способ не был реализован в установленный частями 5 и 5.1 статьи 170 Жилищного кодекса Российской Федерации срок либо в отношении которых наступили случаи, предусмотренные частью 10 статьи 173, частью 7 статьи 189 Жилищного кодекса Российской Федерации, в соответствии с Федеральным законом от 06.10.2003 № 131-ФЗ «Об общих принципах организации местного самоуправления в Российской Федерации», руководствуясь Уставом города Новосибирска, ПОСТАНОВЛЯЮ:

1. Внести в постановление мэрии города Новосибирска от 08.08.2014 № 7109 «О способе формирования фонда капитального ремонта на счете регионального оператора в отношении многоквартирных домов, расположенных на территории города Новосибирска» (в редакции постановлений мэрии города Новосибирска от 29.12.2014 № 11535, от 13.05.2015 № 3393, от 11.11.2015 № 6564, от 20.11.2015 № 6730, от 13.05.2016 № 1900, от 15.11.2016 № 5185, от 19.01.2017 № 162, от 15.03.2017 № 986, от 22.05.2017 № 2334, от 15.01.2018 № 59, от 14.03.2018 № 873, от 22.05.2018 № 1790, 05.12.2018 № 4346, от 14.01.2019 № 75, от 23.01.2019 № 205) изменения, изложив приложение в редакции приложения к настоящему постановлению.

2. Департаменту информационной политики мэрии города Новосибирска обеспечить опубликование постановления.

3. Контроль за исполнением постановления возложить на начальника департамента энергетики, жилищного и коммунального хозяйства города.

Мэр города Новосибирска

А. Е. Локоть

Приложение
к постановлению мэрии
города Новосибирска
от 11.03.2019 № 840

Приложение
к постановлению мэрии
города Новосибирска
от 08.08.2014 № 7109

ПЕРЕЧЕНЬ

**многоквартирных домов, расположенных на территории города
Новосибирска, собственники помещений в которых не выбрали способ
формирования фонда капитального ремонта или выбранный ими способ
не был реализован в установленный частями 5 и 5.1 статьи 170 Жилищного
кодекса Российской Федерации срок либо в отношении которых наступили
случаи, предусмотренные частью 10 статьи 173, частью 7
статьи 189 Жилищного кодекса Российской Федерации**

№ п/п	Наименование муниципального образования	Адреса многоквартирных домов		
		Тип	Улица	Номер дома
1	2	3	4	5
1	г. Новосибирск	улица	25 лет Октября	3
2	г. Новосибирск	улица	25 лет Октября	6
3	г. Новосибирск	улица	25 лет Октября	7
4	г. Новосибирск	улица	25 лет Октября	14
5	г. Новосибирск	улица	25 лет Октября	16/1
6	г. Новосибирск	улица	25 лет Октября	18/1
7	г. Новосибирск	улица	25 лет Октября	20/1
8	г. Новосибирск	улица	25 лет Октября	20/2
9	г. Новосибирск	улица	25 лет Октября	25
10	г. Новосибирск	улица	25 лет Октября	25/1
11	г. Новосибирск	улица	25 лет Октября	28
12	г. Новосибирск	улица	25 лет Октября	36
13	г. Новосибирск	улица	9-го Ноября	218
14	г. Новосибирск	улица	1905 года	30/1
15	г. Новосибирск	улица	40 лет Комсомола	3
16	г. Новосибирск	улица	40 лет Комсомола	5
17	г. Новосибирск	улица	40 лет Комсомола	10
18	г. Новосибирск	улица	40 лет Комсомола	54
19	г. Новосибирск	улица	40 лет Комсомола	55

1	2	3	4	5
20	г. Новосибирск	улица	XX Партсъезда	2
21	г. Новосибирск	улица	XX Партсъезда	3
22	г. Новосибирск	улица	XX Партсъезда	5
23	г. Новосибирск	улица	XX Партсъезда	6
24	г. Новосибирск	улица	XX Партсъезда	7
25	г. Новосибирск	улица	XX Партсъезда	8
26	г. Новосибирск	улица	XX Партсъезда	9
27	г. Новосибирск	улица	XX Партсъезда	10
28	г. Новосибирск	улица	XX Партсъезда	12
29	г. Новосибирск	улица	Абаканская	4
30	г. Новосибирск	улица	Авиастроителей	1/1
31	г. Новосибирск	улица	Авиастроителей	1/3
32	г. Новосибирск	улица	Авиастроителей	1/5
33	г. Новосибирск	улица	Авиастроителей	1/6
34	г. Новосибирск	улица	Авиастроителей	1/8
35	г. Новосибирск	улица	Авиастроителей	1/10
36	г. Новосибирск	улица	Авиастроителей	2/1
37	г. Новосибирск	улица	Авиастроителей	2а
38	г. Новосибирск	улица	Авиастроителей	6а
39	г. Новосибирск	улица	Авиастроителей	8
40	г. Новосибирск	улица	Авиастроителей	9
41	г. Новосибирск	улица	Авиастроителей	11
42	г. Новосибирск	улица	Авиастроителей	13
43	г. Новосибирск	улица	Авиастроителей	13а
44	г. Новосибирск	улица	Авиастроителей	24
45	г. Новосибирск	улица	Авиастроителей	25
46	г. Новосибирск	улица	Авиастроителей	31
47	г. Новосибирск	улица	Авиастроителей	33
48	г. Новосибирск	улица	Авиастроителей	39/1
49	г. Новосибирск	улица	Автогенная	73
50	г. Новосибирск	улица	Автогенная	113
51	г. Новосибирск	улица	Автогенная	144а
52	г. Новосибирск	улица	Автогенная	1446
53	г. Новосибирск	улица	Автогенная	146
54	г. Новосибирск	улица	Автогенная	148
55	г. Новосибирск	улица	Автогенная	150
56	г. Новосибирск	улица	Автогенная	150/1
57	г. Новосибирск	улица	Автогенная	152
58	г. Новосибирск	улица	Автогенная	152/1
59	г. Новосибирск	улица	Автогенная	154

1	2	3	4	5
60	г. Новосибирск	улица	Автогенная	154/1
61	г. Новосибирск	улица	Автогенная	156
62	г. Новосибирск	улица	Автогенная	156/1
63	г. Новосибирск	улица	Автогенная	158
64	г. Новосибирск	улица	Адриена Лежена	8
65	г. Новосибирск	улица	Адриена Лежена	9/2
66	г. Новосибирск	улица	Адриена Лежена	9/3
67	г. Новосибирск	улица	Адриена Лежена	10
68	г. Новосибирск	улица	Адриена Лежена	12
69	г. Новосибирск	улица	Адриена Лежена	15
70	г. Новосибирск	улица	Адриена Лежена	16/1
71	г. Новосибирск	улица	Адриена Лежена	22/1
72	г. Новосибирск	улица	Адриена Лежена	27/1
73	г. Новосибирск	улица	Адриена Лежена	29/1
74	г. Новосибирск	проспект	Академика Коптюга	7
75	г. Новосибирск	проспект	Академика Коптюга	9
76	г. Новосибирск	проспект	Академика Коптюга	11
77	г. Новосибирск	проспект	Академика Коптюга	13
78	г. Новосибирск	проспект	Академика Коптюга	15
79	г. Новосибирск	улица	Академическая	2
80	г. Новосибирск	улица	Академическая	4
81	г. Новосибирск	улица	Академическая	6
82	г. Новосибирск	улица	Академическая	10
83	г. Новосибирск	улица	Академическая	13
84	г. Новосибирск	улица	Академическая	17
85	г. Новосибирск	улица	Академическая	19
86	г. Новосибирск	улица	Академическая	21
87	г. Новосибирск	улица	Академическая	23
88	г. Новосибирск	улица	Академическая	25
89	г. Новосибирск	улица	Академическая	27
90	г. Новосибирск	улица	Академическая	29
91	г. Новосибирск	улица	Академическая	34
92	г. Новосибирск	улица	Академическая	36
93	г. Новосибирск	улица	Академическая	38
94	г. Новосибирск	улица	Аксенова	11
95	г. Новосибирск	улица	Аксенова	27
96	г. Новосибирск	улица	Аксенова	29
97	г. Новосибирск	улица	Аксенова	31
98	г. Новосибирск	улица	Аксенова	44
99	г. Новосибирск	улица	Аксенова	46

1	2	3	4	5
100	г. Новосибирск	улица	Аксенова	48
101	г. Новосибирск	улица	Алейская	10
102	г. Новосибирск	улица	Алейская	14
103	г. Новосибирск	улица	Александра Невского	2
104	г. Новосибирск	улица	Александра Невского	4
105	г. Новосибирск	улица	Александра Невского	6
106	г. Новосибирск	улица	Александра Невского	10
107	г. Новосибирск	улица	Александра Невского	12
108	г. Новосибирск	улица	Александра Невского	12а
109	г. Новосибирск	улица	Александра Невского	14
110	г. Новосибирск	улица	Александра Невского	16
111	г. Новосибирск	улица	Александра Невского	16а
112	г. Новосибирск	улица	Александра Невского	18
113	г. Новосибирск	улица	Александра Невского	20
114	г. Новосибирск	улица	Александра Невского	22
115	г. Новосибирск	улица	Александра Невского	24
116	г. Новосибирск	улица	Александра Невского	26
117	г. Новосибирск	улица	Александра Невского	28
118	г. Новосибирск	улица	Александра Невского	32
119	г. Новосибирск	улица	Александра Невского	34
120	г. Новосибирск	улица	Александра Невского	36
121	г. Новосибирск	улица	Алтайская	12
122	г. Новосибирск	улица	Алтайская	12/1
123	г. Новосибирск	улица	Амурская	40/1
124	г. Новосибирск	улица	Амурская	40/4
125	г. Новосибирск	улица	Амурская	40/5
126	г. Новосибирск	улица	Амурская	65/1
127	г. Новосибирск	улица	Амурская	65/2
128	г. Новосибирск	улица	Амурская	65/3
129	г. Новосибирск	улица	Амурская	65а
130	г. Новосибирск	улица	Амурская	65б
131	г. Новосибирск	улица	Аникина	5
132	г. Новосибирск	улица	Аникина	11
133	г. Новосибирск	улица	Аникина	17
134	г. Новосибирск	улица	Аникина	19
135	г. Новосибирск	улица	Арбузова	16
136	г. Новосибирск	улица	Арбузова	3
137	г. Новосибирск	улица	Арбузова	8
138	г. Новосибирск	улица	Арбузова	11
139	г. Новосибирск	улица	Арбузова	16

1	2	3	4	5
140	г. Новосибирск	улица	Аэропорт	1
141	г. Новосибирск	улица	Аэропорт	4
142	г. Новосибирск	улица	Аэропорт	5
143	г. Новосибирск	улица	Аэропорт	6
144	г. Новосибирск	улица	Аэропорт	7
145	г. Новосибирск	улица	Аэропорт	12
146	г. Новосибирск	улица	Аэропорт	16
147	г. Новосибирск	улица	Аэропорт	19
148	г. Новосибирск	улица	Аэропорт	20
149	г. Новосибирск	улица	Аэропорт	21
150	г. Новосибирск	улица	Аэропорт	23
151	г. Новосибирск	улица	Аэропорт	25
152	г. Новосибирск	улица	Аэропорт	26
153	г. Новосибирск	улица	Аэропорт	30
154	г. Новосибирск	улица	Аэропорт	31
155	г. Новосибирск	улица	Аэропорт	33
156	г. Новосибирск	улица	Аэропорт	34
157	г. Новосибирск	улица	Аэропорт	37
158	г. Новосибирск	улица	Аэропорт	45
159	г. Новосибирск	улица	Аэропорт	52
160	г. Новосибирск	улица	Аэропорт	53
161	г. Новосибирск	улица	Аэропорт	54
162	г. Новосибирск	улица	Аэропорт	55
163	г. Новосибирск	улица	Аэропорт	58
164	г. Новосибирск	улица	Аэропорт	59
165	г. Новосибирск	улица	База Геологии	1
166	г. Новосибирск	улица	Бакинская	72б
167	г. Новосибирск	улица	Бакинская	72в
168	г. Новосибирск	улица	Балтийская	25
169	г. Новосибирск	улица	Балтийская	31
170	г. Новосибирск	улица	Балтийская	33
171	г. Новосибирск	улица	Бардина	3
172	г. Новосибирск	улица	Бардина	10
173	г. Новосибирск	улица	Барьерная	1
174	г. Новосибирск	улица	Барьерная	3
175	г. Новосибирск	улица	Барьерная	4
176	г. Новосибирск	улица	Барьерная	5
177	г. Новосибирск	улица	Барьерная	6
178	г. Новосибирск	улица	Барьерная	7
179	г. Новосибирск	улица	Барьерная	11

1	2	3	4	5
180	г. Новосибирск	улица	Барьерная	13
181	г. Новосибирск	улица	Барьерная	14
182	г. Новосибирск	улица	Барьерная	15
183	г. Новосибирск	улица	Барьерная	16
184	г. Новосибирск	улица	Барьерная	17
185	г. Новосибирск	переулок	Бассейный	6
186	г. Новосибирск	переулок	Бассейный	8
187	г. Новосибирск	переулок	Бассейный	10
188	г. Новосибирск	переулок	Бассейный	12
189	г. Новосибирск	переулок	Бассейный	14
190	г. Новосибирск	переулок	Бассейный	16
191	г. Новосибирск	улица	Баумана	3
192	г. Новосибирск	улица	Баумана	4
193	г. Новосибирск	улица	Бебеля	28
194	г. Новосибирск	улица	Бебеля	36
195	г. Новосибирск	улица	Бебеля	38
196	г. Новосибирск	улица	Беловежская	52
197	г. Новосибирск	шоссе	Бердское	4
198	г. Новосибирск	шоссе	Бердское	6
199	г. Новосибирск	шоссе	Бердское	8
200	г. Новосибирск	шоссе	Бердское	10
201	г. Новосибирск	шоссе	Бердское	34
202	г. Новосибирск	шоссе	Бердское	38
203	г. Новосибирск	шоссе	Бердское	38а
204	г. Новосибирск	шоссе	Бердское	40
205	г. Новосибирск	улица	Березовая	5
206	г. Новосибирск	улица	Березовая	5/2
207	г. Новосибирск	улица	Березовая	9
208	г. Новосибирск	улица	Березовая	9/1
209	г. Новосибирск	улица	Березовая	9/2
210	г. Новосибирск	улица	Березовая	11
211	г. Новосибирск	улица	Березовая	13
212	г. Новосибирск	улица	Березовая	15
213	г. Новосибирск	улица	Березовая	19
214	г. Новосибирск	улица	Бетонная	5
215	г. Новосибирск	улица	Бетонная	7
216	г. Новосибирск	улица	Бетонная	9
217	г. Новосибирск	улица	Бетонная	11
218	г. Новосибирск	улица	Бетонная	13
219	г. Новосибирск	улица	Бетонная	15

1	2	3	4	5
220	г. Новосибирск	улица	Бетонная	17а
221	г. Новосибирск	улица	Бетонная	21
222	г. Новосибирск	улица	Бетонная	23
223	г. Новосибирск	улица	Бетонная	25
224	г. Новосибирск	улица	Бетонная	27
225	г. Новосибирск	улица	Бетонная	29
226	г. Новосибирск	улица	Бетонная	29а
227	г. Новосибирск	улица	Бетонная	31
228	г. Новосибирск	улица	Бетонная	31а
229	г. Новосибирск	улица	Бетонная	33а
230	г. Новосибирск	улица	Бетонная	37
231	г. Новосибирск	улица	Блохера	5
232	г. Новосибирск	улица	Блохера	6
233	г. Новосибирск	улица	Блохера	7
234	г. Новосибирск	улица	Блохера	13
235	г. Новосибирск	улица	Блохера	14
236	г. Новосибирск	улица	Блохера	15
237	г. Новосибирск	улица	Блохера	16
238	г. Новосибирск	улица	Блохера	17
239	г. Новосибирск	улица	Блохера	17/1
240	г. Новосибирск	улица	Блохера	19
241	г. Новосибирск	улица	Блохера	20
242	г. Новосибирск	улица	Блохера	21
243	г. Новосибирск	улица	Блохера	22
244	г. Новосибирск	улица	Блохера	24
245	г. Новосибирск	улица	Блохера	26
246	г. Новосибирск	улица	Блохера	28
247	г. Новосибирск	улица	Блохера	29
248	г. Новосибирск	улица	Блохера	31
249	г. Новосибирск	улица	Блохера	33
250	г. Новосибирск	улица	Блохера	38
251	г. Новосибирск	улица	Блохера	39
252	г. Новосибирск	улица	Блохера	41
253	г. Новосибирск	улица	Блохера	43
254	г. Новосибирск	улица	Блохера	46
255	г. Новосибирск	улица	Блохера	48
256	г. Новосибирск	улица	Блохера	50
257	г. Новосибирск	улица	Блохера	52
258	г. Новосибирск	улица	Блохера	53
259	г. Новосибирск	улица	Блохера	54

1	2	3	4	5
260	г. Новосибирск	улица	Блюхера	57
261	г. Новосибирск	улица	Блюхера	63
262	г. Новосибирск	улица	Блюхера	67
263	г. Новосибирск	улица	Блюхера	69
264	г. Новосибирск	улица	Блюхера	73
265	г. Новосибирск	улица	Богдана Хмельницкого	2/2
266	г. Новосибирск	улица	Богдана Хмельницкого	3
267	г. Новосибирск	улица	Богдана Хмельницкого	4/1
268	г. Новосибирск	улица	Богдана Хмельницкого	6
269	г. Новосибирск	улица	Богдана Хмельницкого	6/1
270	г. Новосибирск	улица	Богдана Хмельницкого	8
271	г. Новосибирск	улица	Богдана Хмельницкого	8/1
272	г. Новосибирск	улица	Богдана Хмельницкого	8/2
273	г. Новосибирск	улица	Богдана Хмельницкого	8/3
274	г. Новосибирск	улица	Богдана Хмельницкого	10/2
275	г. Новосибирск	улица	Богдана Хмельницкого	11
276	г. Новосибирск	улица	Богдана Хмельницкого	11/1
277	г. Новосибирск	улица	Богдана Хмельницкого	12/1
278	г. Новосибирск	улица	Богдана Хмельницкого	13
279	г. Новосибирск	улица	Богдана Хмельницкого	14
280	г. Новосибирск	улица	Богдана Хмельницкого	14/1
281	г. Новосибирск	улица	Богдана Хмельницкого	14/2
282	г. Новосибирск	улица	Богдана Хмельницкого	18
283	г. Новосибирск	улица	Богдана Хмельницкого	18/1
284	г. Новосибирск	улица	Богдана Хмельницкого	20
285	г. Новосибирск	улица	Богдана Хмельницкого	24
286	г. Новосибирск	улица	Богдана Хмельницкого	26
287	г. Новосибирск	улица	Богдана Хмельницкого	29
288	г. Новосибирск	улица	Богдана Хмельницкого	29/1
289	г. Новосибирск	улица	Богдана Хмельницкого	29/2
290	г. Новосибирск	улица	Богдана Хмельницкого	30
291	г. Новосибирск	улица	Богдана Хмельницкого	32
292	г. Новосибирск	улица	Богдана Хмельницкого	33
293	г. Новосибирск	улица	Богдана Хмельницкого	35
294	г. Новосибирск	улица	Богдана Хмельницкого	38
295	г. Новосибирск	улица	Богдана Хмельницкого	39
296	г. Новосибирск	улица	Богдана Хмельницкого	41/1
297	г. Новосибирск	улица	Богдана Хмельницкого	43
298	г. Новосибирск	улица	Богдана Хмельницкого	44
299	г. Новосибирск	улица	Богдана Хмельницкого	45

1	2	3	4	5
300	г. Новосибирск	улица	Богдана Хмельницкого	45/1
301	г. Новосибирск	улица	Богдана Хмельницкого	46
302	г. Новосибирск	улица	Богдана Хмельницкого	47
303	г. Новосибирск	улица	Богдана Хмельницкого	48
304	г. Новосибирск	улица	Богдана Хмельницкого	49
305	г. Новосибирск	улица	Богдана Хмельницкого	50
306	г. Новосибирск	улица	Богдана Хмельницкого	52
307	г. Новосибирск	улица	Богдана Хмельницкого	55
308	г. Новосибирск	улица	Богдана Хмельницкого	56/1
309	г. Новосибирск	улица	Богдана Хмельницкого	57
310	г. Новосибирск	улица	Богдана Хмельницкого	57/1
311	г. Новосибирск	улица	Богдана Хмельницкого	59/1
312	г. Новосибирск	улица	Богдана Хмельницкого	60/1
313	г. Новосибирск	улица	Богдана Хмельницкого	61
314	г. Новосибирск	улица	Богдана Хмельницкого	61/1
315	г. Новосибирск	улица	Богдана Хмельницкого	62
316	г. Новосибирск	улица	Богдана Хмельницкого	63
317	г. Новосибирск	улица	Богдана Хмельницкого	64
318	г. Новосибирск	улица	Богдана Хмельницкого	65
319	г. Новосибирск	улица	Богдана Хмельницкого	68
320	г. Новосибирск	улица	Богдана Хмельницкого	70
321	г. Новосибирск	улица	Богдана Хмельницкого	75
322	г. Новосибирск	улица	Богдана Хмельницкого	77
323	г. Новосибирск	улица	Богдана Хмельницкого	79
324	г. Новосибирск	улица	Богдана Хмельницкого	83
325	г. Новосибирск	улица	Богдана Хмельницкого	85
326	г. Новосибирск	улица	Богдана Хмельницкого	87
327	г. Новосибирск	улица	Богдана Хмельницкого	107
328	г. Новосибирск	улица	Богдана Хмельницкого	107/1
329	г. Новосибирск	улица	Большая	7
330	г. Новосибирск	улица	Большевистская	34
331	г. Новосибирск	улица	Большевистская	38
332	г. Новосибирск	улица	Большевистская	40
333	г. Новосибирск	улица	Большевистская	105
334	г. Новосибирск	улица	Большевистская	107
335	г. Новосибирск	улица	Большевистская	145/1
336	г. Новосибирск	улица	Большевистская	153
337	г. Новосибирск	улица	Большевистская	171
338	г. Новосибирск	улица	Большевистская	175/1
339	г. Новосибирск	улица	Большевистская	175/5

1	2	3	4	5
340	г. Новосибирск	улица	Бориса Богаткова	50
341	г. Новосибирск	улица	Бориса Богаткова	67
342	г. Новосибирск	улица	Бориса Богаткова	151
343	г. Новосибирск	улица	Бориса Богаткова	155
344	г. Новосибирск	улица	Бориса Богаткова	157
345	г. Новосибирск	улица	Бориса Богаткова	158
346	г. Новосибирск	улица	Бориса Богаткова	160
347	г. Новосибирск	улица	Бориса Богаткова	162
348	г. Новосибирск	улица	Бориса Богаткова	163/3
349	г. Новосибирск	улица	Бориса Богаткова	163/5
350	г. Новосибирск	улица	Бориса Богаткова	163/8
351	г. Новосибирск	улица	Бориса Богаткова	164
352	г. Новосибирск	улица	Бориса Богаткова	171
353	г. Новосибирск	улица	Бориса Богаткова	171/4
354	г. Новосибирск	улица	Бориса Богаткова	173
355	г. Новосибирск	улица	Бориса Богаткова	175
356	г. Новосибирск	улица	Бориса Богаткова	183
357	г. Новосибирск	улица	Бориса Богаткова	184/1
358	г. Новосибирск	улица	Бориса Богаткова	184/3
359	г. Новосибирск	улица	Бориса Богаткова	186
360	г. Новосибирск	улица	Бориса Богаткова	186/3
361	г. Новосибирск	улица	Бориса Богаткова	188
362	г. Новосибирск	улица	Бориса Богаткова	188/3
363	г. Новосибирск	улица	Бориса Богаткова	190
364	г. Новосибирск	улица	Бориса Богаткова	192
365	г. Новосибирск	улица	Бориса Богаткова	192/1
366	г. Новосибирск	улица	Бориса Богаткова	192/3
367	г. Новосибирск	улица	Бориса Богаткова	192/4
368	г. Новосибирск	улица	Бориса Богаткова	194
369	г. Новосибирск	улица	Бориса Богаткова	194/6
370	г. Новосибирск	улица	Бориса Богаткова	196
371	г. Новосибирск	улица	Бориса Богаткова	200
372	г. Новосибирск	улица	Бориса Богаткова	208/2
373	г. Новосибирск	улица	Бориса Богаткова	208/3
374	г. Новосибирск	улица	Бориса Богаткова	212
375	г. Новосибирск	улица	Бориса Богаткова	212/1
376	г. Новосибирск	улица	Бориса Богаткова	213
377	г. Новосибирск	улица	Бориса Богаткова	230
378	г. Новосибирск	улица	Бориса Богаткова	249
379	г. Новосибирск	улица	Бориса Богаткова	258

1	2	3	4	5
380	г. Новосибирск	улица	Бориса Богаткова	260
381	г. Новосибирск	улица	Бориса Богаткова	266/1
382	г. Новосибирск	улица	Боровая Партия	2
383	г. Новосибирск	улица	Боровая Партия	3
384	г. Новосибирск	улица	Боровая Партия	4
385	г. Новосибирск	улица	Боровая Партия	5
386	г. Новосибирск	улица	Боровая Партия	7
387	г. Новосибирск	улица	Боровая Партия	8
388	г. Новосибирск	улица	Боровая Партия	9
389	г. Новосибирск	улица	Боровая Партия	13
390	г. Новосибирск	улица	Боровая Партия	15
391	г. Новосибирск	улица	Боровая Партия	16
392	г. Новосибирск	улица	Боровая Партия	17
393	г. Новосибирск	улица	Бородина	1
394	г. Новосибирск	улица	Бородина	3
395	г. Новосибирск	улица	Бородина	15
396	г. Новосибирск	улица	Бородина	16
397	г. Новосибирск	улица	Бородина	18
398	г. Новосибирск	улица	Ботаническая	24
399	г. Новосибирск	улица	Ботаническая	26
400	г. Новосибирск	улица	Ботаническая	28
401	г. Новосибирск	улица	Ботаническая	29
402	г. Новосибирск	улица	Ботаническая	31
403	г. Новосибирск	улица	Ботаническая	33
404	г. Новосибирск	улица	Ботаническая	34
405	г. Новосибирск	улица	Ботаническая	35
406	г. Новосибирск	улица	Ботаническая	39
407	г. Новосибирск	улица	Бронная	11
408	г. Новосибирск	улица	Бронная	13
409	г. Новосибирск	улица	Бронная	15
410	г. Новосибирск	улица	Бронная	17
411	г. Новосибирск	улица	Брюсова	1
412	г. Новосибирск	улица	Брюсова	3
413	г. Новосибирск	улица	Бурденко	9
414	г. Новосибирск	улица	Бурденко	11
415	г. Новосибирск	улица	Бурденко	12
416	г. Новосибирск	улица	Бурденко	13
417	г. Новосибирск	улица	Бурденко	14
418	г. Новосибирск	улица	Бурденко	14а
419	г. Новосибирск	улица	Бурденко	15

1	2	3	4	5
420	г. Новосибирск	улица	Бурденко	16
421	г. Новосибирск	улица	Бурденко	17
422	г. Новосибирск	улица	Бурденко	18
423	г. Новосибирск	улица	Бурденко	18а
424	г. Новосибирск	улица	Бурденко	19
425	г. Новосибирск	улица	Бурденко	21
426	г. Новосибирск	улица	Бурденко	22
427	г. Новосибирск	улица	Бурденко	23
428	г. Новосибирск	улица	Бурденко	26
429	г. Новосибирск	улица	Бурденко	27
430	г. Новосибирск	улица	Бурденко	28
431	г. Новосибирск	улица	Бурденко	29
432	г. Новосибирск	улица	Бурденко	31
433	г. Новосибирск	улица	Бурденко	32
434	г. Новосибирск	улица	Бурденко	33
435	г. Новосибирск	улица	Бурденко	34
436	г. Новосибирск	улица	Бурденко	35
437	г. Новосибирск	улица	Бурденко	36
438	г. Новосибирск	улица	Бурденко	38
439	г. Новосибирск	улица	Бурденко	40
440	г. Новосибирск	улица	Бурденко	42а
441	г. Новосибирск	улица	Бурденко	44
442	г. Новосибирск	улица	Бурденко	46
443	г. Новосибирск	улица	Бурденко	48
444	г. Новосибирск	улица	Бурденко	49
445	г. Новосибирск	улица	Бурденко	50
446	г. Новосибирск	улица	Бурденко	53
447	г. Новосибирск	улица	Бурденко	54
448	г. Новосибирск	улица	Бурденко	54а
449	г. Новосибирск	улица	Бурденко	56
450	г. Новосибирск	улица	Бурденко	58
451	г. Новосибирск	улица	Бурденко	60
452	г. Новосибирск	переулок	3-й Бурденко	3
453	г. Новосибирск	переулок	3-й Бурденко	4
454	г. Новосибирск	переулок	3-й Бурденко	7
455	г. Новосибирск	переулок	3-й Бурденко	8
456	г. Новосибирск	переулок	3-й Бурденко	9
457	г. Новосибирск	переулок	3-й Бурденко	10
458	г. Новосибирск	переулок	3-й Бурденко	11
459	г. Новосибирск	улица	Вавилова	2

1	2	3	4	5
460	г. Новосибирск	улица	Вавилова	4
461	г. Новосибирск	улица	Вавилова	6
462	г. Новосибирск	улица	Вавилова	6а
463	г. Новосибирск	улица	Вавилова	6б
464	г. Новосибирск	улица	Вавилова	8
465	г. Новосибирск	улица	Варшавская	10
466	г. Новосибирск	улица	Варшавская	11
467	г. Новосибирск	улица	Вагутина	1
468	г. Новосибирск	улица	Вагутина	1а
469	г. Новосибирск	улица	Вагутина	4
470	г. Новосибирск	улица	Вагутина	4/1
471	г. Новосибирск	улица	Вагутина	5
472	г. Новосибирск	улица	Вагутина	6
473	г. Новосибирск	улица	Вагутина	13
474	г. Новосибирск	улица	Вагутина	14
475	г. Новосибирск	улица	Вагутина	15
476	г. Новосибирск	улица	Вагутина	18
477	г. Новосибирск	улица	Вагутина	18а
478	г. Новосибирск	улица	Вагутина	20
479	г. Новосибирск	улица	Вагутина	22
480	г. Новосибирск	улица	Вагутина	24
481	г. Новосибирск	улица	Вагутина	25
482	г. Новосибирск	улица	Вагутина	31/1
483	г. Новосибирск	улица	Вагутина	33
484	г. Новосибирск	улица	Вагутина	33/2
485	г. Новосибирск	улица	Вагутина	37
486	г. Новосибирск	улица	Вагутина	43
487	г. Новосибирск	улица	Вагутина	47
488	г. Новосибирск	улица	Вагутина	49
489	г. Новосибирск	улица	Вагутина	51
490	г. Новосибирск	улица	Вагутина	53
491	г. Новосибирск	улица	Вагутина	55
492	г. Новосибирск	улица	Вагутина	59
493	г. Новосибирск	улица	Вагутина	63/1
494	г. Новосибирск	улица	Вагутина	65
495	г. Новосибирск	улица	Вагутина	75
496	г. Новосибирск	улица	Вагутина	75/1
497	г. Новосибирск	улица	Вагутина	77
498	г. Новосибирск	улица	Вагутина	79
499	г. Новосибирск	улица	Вахтангова	3а

1	2	3	4	5
500	г. Новосибирск	улица	Вахтангова	5а
501	г. Новосибирск	улица	Вахтангова	39
502	г. Новосибирск	улица	Вертковская	5/1
503	г. Новосибирск	улица	Вертковская	5/2
504	г. Новосибирск	улица	Вертковская	8
505	г. Новосибирск	улица	Вертковская	12/1
506	г. Новосибирск	улица	Вертковская	12/3
507	г. Новосибирск	улица	Вертковская	14
508	г. Новосибирск	улица	Вертковская	18
509	г. Новосибирск	улица	Вертковская	23/1
510	г. Новосибирск	улица	Вертковская	24
511	г. Новосибирск	улица	Вертковская	27/1
512	г. Новосибирск	улица	Вертковская	31
513	г. Новосибирск	улица	Вертковская	33
514	г. Новосибирск	улица	Вертковская	37
515	г. Новосибирск	улица	Вертковская	38
516	г. Новосибирск	улица	Вертковская	123
517	г. Новосибирск	проезд	Весенний	4
518	г. Новосибирск	проезд	Весенний	4а
519	г. Новосибирск	проезд	Весенний	6
520	г. Новосибирск	улица	Весенняя	6
521	г. Новосибирск	улица	Весенняя	6а
522	г. Новосибирск	улица	Весенняя	8
523	г. Новосибирск	улица	Весенняя	10
524	г. Новосибирск	улица	Весенняя	10а
525	г. Новосибирск	улица	Весенняя	12б
526	г. Новосибирск	улица	Весенняя	14
527	г. Новосибирск	улица	Весенняя	18
528	г. Новосибирск	улица	Ветлужская	2
529	г. Новосибирск	улица	Ветлужская	3
530	г. Новосибирск	улица	Ветлужская	4
531	г. Новосибирск	улица	Ветлужская	8
532	г. Новосибирск	улица	Ветлужская	9
533	г. Новосибирск	улица	Ветлужская	10
534	г. Новосибирск	улица	Ветлужская	12
535	г. Новосибирск	улица	Ветлужская	14
536	г. Новосибирск	улица	Ветлужская	15
537	г. Новосибирск	улица	Ветлужская	17
538	г. Новосибирск	улица	Ветлужская	18
539	г. Новосибирск	улица	Ветлужская	20

1	2	3	4	5
540	г. Новосибирск	улица	Ветлужская	24
541	г. Новосибирск	улица	Ветлужская	30
542	г. Новосибирск	улица	Виктора Уса	3
543	г. Новосибирск	улица	Виктора Уса	7
544	г. Новосибирск	улица	Виктора Уса	9
545	г. Новосибирск	улица	Виктора Уса	11
546	г. Новосибирск	улица	Виллойская	8
547	г. Новосибирск	улица	Виллойская	15
548	г. Новосибирск	улица	Виллойская	24
549	г. Новосибирск	улица	Владимировская	1
550	г. Новосибирск	улица	Владимировская	3
551	г. Новосибирск	улица	Владимировская	3а
552	г. Новосибирск	улица	Владимировская	4
553	г. Новосибирск	улица	Владимировская	5
554	г. Новосибирск	улица	Владимировская	6
555	г. Новосибирск	улица	Владимировская	7
556	г. Новосибирск	улица	Владимировская	8
557	г. Новосибирск	улица	Владимировская	9
558	г. Новосибирск	улица	Владимировская	12
559	г. Новосибирск	улица	Владимировская	13
560	г. Новосибирск	улица	Владимировская	14
561	г. Новосибирск	улица	Владимировская	33
562	г. Новосибирск	улица	Владимировская	35
563	г. Новосибирск	спуск	Владимировский	2
564	г. Новосибирск	спуск	Владимировский	2с
565	г. Новосибирск	спуск	Владимировский	9
566	г. Новосибирск	спуск	Владимировский	11
567	г. Новосибирск	улица	Водозабор	1
568	г. Новосибирск	улица	Водозабор	6
569	г. Новосибирск	улица	Водозабор	7
570	г. Новосибирск	улица	Водозабор	8
571	г. Новосибирск	улица	Военная	9/2
572	г. Новосибирск	улица	Военная	16
573	г. Новосибирск	территория	Военного Городка	1
574	г. Новосибирск	территория	Военного Городка	2
575	г. Новосибирск	территория	Военного Городка	3
576	г. Новосибирск	территория	Военного Городка	5
577	г. Новосибирск	территория	Военного Городка	6
578	г. Новосибирск	территория	Военного Городка	7
579	г. Новосибирск	территория	Военного Городка	8

1	2	3	4	5
580	г. Новосибирск	территория	Военного Городка	8а
581	г. Новосибирск	территория	Военного Городка	9
582	г. Новосибирск	территория	Военного Городка	51
583	г. Новосибирск	территория	Военного Городка	56
584	г. Новосибирск	территория	Военного Городка	57
585	г. Новосибирск	территория	Военного Городка	58
586	г. Новосибирск	территория	Военного Городка	95
587	г. Новосибирск	территория	Военного Городка	96
588	г. Новосибирск	территория	Военного Городка	428
589	г. Новосибирск	территория	Военного Городка	429
590	г. Новосибирск	территория	Военного Городка	437
591	г. Новосибирск	территория	Военного Городка	770
592	г. Новосибирск	территория	Военного Городка	771
593	г. Новосибирск	территория	Военного Городка	772
594	г. Новосибирск	территория	Военного Городка	773
595	г. Новосибирск	территория	Военного Городка	774
596	г. Новосибирск	территория	Военного Городка	1066/1
597	г. Новосибирск	территория	Военного санатория «Ельцовка»	9
598	г. Новосибирск	территория	Военного санатория «Ельцовка»	20
599	г. Новосибирск	территория	Военного санатория «Ельцовка»	144
600	г. Новосибирск	территория	Военного санатория «Ельцовка»	146
601	г. Новосибирск	территория	Военного санатория «Ельцовка»	231
602	г. Новосибирск	улица	Воинская	71
603	г. Новосибирск	улица	Воинская	75а
604	г. Новосибирск	улица	Воинская	224
605	г. Новосибирск	улица	Воинская	226
606	г. Новосибирск	улица	2-я Воинская	24
607	г. Новосибирск	улица	2-я Воинская	55
608	г. Новосибирск	улица	2-я Воинская	57
609	г. Новосибирск	магистраль	Вокзальная	4/1
610	г. Новосибирск	магистраль	Вокзальная	4/2
611	г. Новосибирск	магистраль	Вокзальная	7
612	г. Новосибирск	магистраль	Вокзальная	8
613	г. Новосибирск	магистраль	Вокзальная	8/1
614	г. Новосибирск	магистраль	Вокзальная	8/2
615	г. Новосибирск	магистраль	Вокзальная	17

1	2	3	4	5
616	г. Новосибирск	магистраль	Вокзальная	18
617	г. Новосибирск	улица	Волочаевская	51
618	г. Новосибирск	улица	Волховская	33/1
619	г. Новосибирск	поселок	Восточный	17а
620	г. Новосибирск	поселок	Восточный	18а
621	г. Новосибирск	улица	Восход	11
622	г. Новосибирск	улица	Восход	14
623	г. Новосибирск	улица	Выборная	15
624	г. Новосибирск	улица	Выборная	89
625	г. Новосибирск	улица	Выборная	89/1
626	г. Новосибирск	улица	Выборная	89/4
627	г. Новосибирск	улица	Выборная	91
628	г. Новосибирск	улица	Выборная	91/4
629	г. Новосибирск	улица	Выборная	93
630	г. Новосибирск	улица	Выборная	95
631	г. Новосибирск	улица	Выборная	99
632	г. Новосибирск	улица	Выборная	99/2
633	г. Новосибирск	улица	Выборная	99/4
634	г. Новосибирск	улица	Выборная	101
635	г. Новосибирск	улица	Выборная	101/2
636	г. Новосибирск	улица	Выборная	101/3
637	г. Новосибирск	улица	Выборная	103
638	г. Новосибирск	улица	Выборная	103/1
639	г. Новосибирск	улица	Выборная	103/2
640	г. Новосибирск	улица	Выборная	105
641	г. Новосибирск	улица	Выборная	107
642	г. Новосибирск	улица	Выборная	108
643	г. Новосибирск	улица	Выборная	109
644	г. Новосибирск	улица	Выборная	111
645	г. Новосибирск	улица	Выборная	115
646	г. Новосибирск	улица	Выборная	116
647	г. Новосибирск	улица	Выборная	117
648	г. Новосибирск	улица	Выборная	118
649	г. Новосибирск	улица	Выборная	119
650	г. Новосибирск	улица	Выборная	121
651	г. Новосибирск	улица	Выборная	123
652	г. Новосибирск	улица	Выборная	124
653	г. Новосибирск	улица	Выборная	127
654	г. Новосибирск	улица	Высотная	29
655	г. Новосибирск	улица	Высотная	31

1	2	3	4	5
656	г. Новосибирск	улица	В. Высоцкого	36
657	г. Новосибирск	улица	В. Высоцкого	38
658	г. Новосибирск	улица	В. Высоцкого	40/2
659	г. Новосибирск	улица	В. Высоцкого	41/2
660	г. Новосибирск	улица	В. Высоцкого	41/3
661	г. Новосибирск	улица	В. Высоцкого	41/4
662	г. Новосибирск	улица	В. Высоцкого	41/5
663	г. Новосибирск	улица	В. Высоцкого	42/3
664	г. Новосибирск	улица	В. Высоцкого	46
665	г. Новосибирск	улица	В. Высоцкого	48
666	г. Новосибирск	улица	В. Высоцкого	50/1
667	г. Новосибирск	улица	В. Высоцкого	52
668	г. Новосибирск	улица	В. Высоцкого	54/2
669	г. Новосибирск	улица	Выставочная	3
670	г. Новосибирск	улица	Выставочная	4
671	г. Новосибирск	улица	Выставочная	6
672	г. Новосибирск	улица	Выставочная	12
673	г. Новосибирск	улица	Выставочная	16
674	г. Новосибирск	улица	Выставочная	26
675	г. Новосибирск	улица	Выставочная	34
676	г. Новосибирск	улица	Выставочная	38
677	г. Новосибирск	улица	Галилея	3
678	г. Новосибирск	улица	Галилея	5
679	г. Новосибирск	улица	Галилея	7
680	г. Новосибирск	улица	Галушцака	17
681	г. Новосибирск	улица	Гаранина	1
682	г. Новосибирск	улица	Гаранина	4
683	г. Новосибирск	улица	Гаранина	14
684	г. Новосибирск	улица	Гаранина	16
685	г. Новосибирск	улица	Гаранина	17
686	г. Новосибирск	улица	Гаранина	18
687	г. Новосибирск	улица	Гаранина	19
688	г. Новосибирск	улица	Гаранина	21
689	г. Новосибирск	улица	Гаранина	27
690	г. Новосибирск	улица	Гастелло	1
691	г. Новосибирск	улица	Гастелло	3
692	г. Новосибирск	улица	Гастелло	5
693	г. Новосибирск	улица	Гастелло	7
694	г. Новосибирск	улица	Гастелло	9
695	г. Новосибирск	улица	Гастелло	11

1	2	3	4	5
696	г. Новосибирск	улица	Гастелло	13
697	г. Новосибирск	улица	Гастелло	15
698	г. Новосибирск	улица	Гастелло	17
699	г. Новосибирск	улица	Гастелло	19
700	г. Новосибирск	улица	Гастелло	21
701	г. Новосибирск	улица	Гастелло	27
702	г. Новосибирск	улица	Гастелло	29
703	г. Новосибирск	улица	Гастелло	31
704	г. Новосибирск	улица	Гастелло	40
705	г. Новосибирск	улица	Гастелло	42
706	г. Новосибирск	улица	Гастелло	44
707	г. Новосибирск	улица	Гастелло	50
708	г. Новосибирск	улица	9-й Гвардейской Дивизии	4
709	г. Новосибирск	улица	9-й Гвардейской Дивизии	7
710	г. Новосибирск	улица	9-й Гвардейской Дивизии	12
711	г. Новосибирск	улица	9-й Гвардейской Дивизии	13
712	г. Новосибирск	улица	9-й Гвардейской Дивизии	21
713	г. Новосибирск	улица	9-й Гвардейской Дивизии	23
714	г. Новосибирск	улица	9-й Гвардейской Дивизии	24
715	г. Новосибирск	улица	Геодезическая	1
716	г. Новосибирск	улица	Геодезическая	5
717	г. Новосибирск	улица	Геодезическая	7
718	г. Новосибирск	улица	Геодезическая	9
719	г. Новосибирск	улица	Геодезическая	13
720	г. Новосибирск	улица	Геодезическая	21
721	г. Новосибирск	улица	Геодезическая	21/1
722	г. Новосибирск	улица	Геодезическая	23
723	г. Новосибирск	улица	Геологическая	26
724	г. Новосибирск	улица	Геологическая	28
725	г. Новосибирск	улица	Геологическая	30
726	г. Новосибирск	улица	Геологическая	32
727	г. Новосибирск	улица	Геологическая	34
728	г. Новосибирск	улица	Геологическая	36
729	г. Новосибирск	улица	Геологическая	38
730	г. Новосибирск	улица	Героев Революции	5/1

1	2	3	4	5
731	г. Новосибирск	улица	Героев Революции	5/2
732	г. Новосибирск	улица	Героев Революции	7
733	г. Новосибирск	улица	Героев Революции	9
734	г. Новосибирск	улица	Героев Революции	10
735	г. Новосибирск	улица	Героев Революции	13
736	г. Новосибирск	улица	Героев Революции	30
737	г. Новосибирск	улица	Героев Революции	32
738	г. Новосибирск	улица	Героев Революции	37
739	г. Новосибирск	улица	Героев Революции	100
740	г. Новосибирск	улица	Героев Революции	107
741	г. Новосибирск	улица	Героев Революции	109
742	г. Новосибирск	улица	Героев Революции	111
743	г. Новосибирск	улица	Героев Революции	113
744	г. Новосибирск	улица	Героев Революции	115
745	г. Новосибирск	улица	Героев Революции	117
746	г. Новосибирск	улица	Героев Революции	119
747	г. Новосибирск	улица	Героев Революции	121
748	г. Новосибирск	улица	Героев Революции	125
749	г. Новосибирск	улица	Героев Труда	1
750	г. Новосибирск	улица	Героев Труда	2
751	г. Новосибирск	улица	Героев Труда	3
752	г. Новосибирск	улица	Героев Труда	5
753	г. Новосибирск	улица	Героев Труда	9
754	г. Новосибирск	улица	Героев Труда	11
755	г. Новосибирск	улица	Героев Труда	13
756	г. Новосибирск	улица	Героев Труда	14
757	г. Новосибирск	улица	Героев Труда	17
758	г. Новосибирск	улица	Героев Труда	20
759	г. Новосибирск	улица	Героев Труда	21
760	г. Новосибирск	улица	Героев Труда	22
761	г. Новосибирск	улица	Героев Труда	23
762	г. Новосибирск	улица	Героев Труда	24
763	г. Новосибирск	улица	Героев Труда	27
764	г. Новосибирск	улица	Героев Труда	27а
765	г. Новосибирск	улица	Героев Труда	29
766	г. Новосибирск	улица	Героев Труда	31
767	г. Новосибирск	улица	Героев Труда	33
768	г. Новосибирск	улица	Героев Труда	35
769	г. Новосибирск	улица	Гидромонтажная	47
770	г. Новосибирск	улица	Гидромонтажная	48

1	2	3	4	5
771	г. Новосибирск	улица	Гидромонтажная	50
772	г. Новосибирск	улица	Гидромонтажная	56
773	г. Новосибирск	улица	Гидромонтажная	58
774	г. Новосибирск	улица	Гидромонтажная	60
775	г. Новосибирск	улица	Гидростроителей	6
776	г. Новосибирск	улица	Гоголя	1
777	г. Новосибирск	улица	Гоголя	3
778	г. Новосибирск	улица	Гоголя	3а
779	г. Новосибирск	улица	Гоголя	9а
780	г. Новосибирск	улица	Гоголя	17
781	г. Новосибирск	улица	Гоголя	17а
782	г. Новосибирск	улица	Гоголя	19а
783	г. Новосибирск	улица	Гоголя	21
784	г. Новосибирск	улица	Гоголя	23
785	г. Новосибирск	улица	Гоголя	24
786	г. Новосибирск	улица	Гоголя	25
787	г. Новосибирск	улица	Гоголя	27а
788	г. Новосибирск	улица	Гоголя	33
789	г. Новосибирск	улица	Гоголя	35
790	г. Новосибирск	улица	Гоголя	37
791	г. Новосибирск	улица	Гоголя	41
792	г. Новосибирск	улица	Гоголя	41а
793	г. Новосибирск	улица	Гоголя	43
794	г. Новосибирск	улица	Гоголя	43а
795	г. Новосибирск	улица	Гоголя	44
796	г. Новосибирск	улица	Гоголя	47а
797	г. Новосибирск	улица	Гоголя	182
798	г. Новосибирск	улица	Гоголя	188
799	г. Новосибирск	улица	Гоголя	189
800	г. Новосибирск	улица	Гоголя	190
801	г. Новосибирск	улица	Гоголя	191
802	г. Новосибирск	улица	Гоголя	192
803	г. Новосибирск	улица	Гоголя	198а
804	г. Новосибирск	улица	Гоголя	201
805	г. Новосибирск	улица	Гоголя	202
806	г. Новосибирск	улица	Гоголя	206/1
807	г. Новосибирск	улица	Гоголя	206/2
808	г. Новосибирск	улица	Гоголя	215
809	г. Новосибирск	улица	Гоголя	219
810	г. Новосибирск	улица	Гоголя	223

1	2	3	4	5
811	г. Новосибирск	улица	Гоголя	223/1
812	г. Новосибирск	улица	Гоголя	225
813	г. Новосибирск	улица	Гоголя	225/2
814	г. Новосибирск	улица	Гоголя	228
815	г. Новосибирск	улица	Гоголя	229
816	г. Новосибирск	улица	Гоголя	231
817	г. Новосибирск	улица	Гоголя	231a
818	г. Новосибирск	улица	Гоголя	232
819	г. Новосибирск	улица	Гоголя	233/1
820	г. Новосибирск	улица	Гоголя	235
821	г. Новосибирск	улица	Гоголя	235/1
822	г. Новосибирск	улица	Гоголя	236
823	г. Новосибирск	улица	Горбана	5
824	г. Новосибирск	улица	Горбана	7
825	г. Новосибирск	улица	Горбана	11
826	г. Новосибирск	улица	Горбана	20
827	г. Новосибирск	территория	Горбольницы	1
828	г. Новосибирск	территория	Горбольницы	2
829	г. Новосибирск	территория	Горбольницы	3
830	г. Новосибирск	улица	Горская	10a
831	г. Новосибирск	улица	Горская	10г
832	г. Новосибирск	улица	Горская	16
833	г. Новосибирск	улица	Горская	16a
834	г. Новосибирск	улица	Горская	18/1
835	г. Новосибирск	микрорайон	Горский	3
836	г. Новосибирск	микрорайон	Горский	5
837	г. Новосибирск	микрорайон	Горский	42
838	г. Новосибирск	микрорайон	Горский	43
839	г. Новосибирск	микрорайон	Горский	48
840	г. Новосибирск	микрорайон	Горский	51
841	г. Новосибирск	микрорайон	Горский	56
842	г. Новосибирск	микрорайон	Горский	63
843	г. Новосибирск	микрорайон	Горский	63/1
844	г. Новосибирск	микрорайон	Горский	67
845	г. Новосибирск	микрорайон	Горский	69
846	г. Новосибирск	микрорайон	Горский	69/1
847	г. Новосибирск	микрорайон	Горский	73
848	г. Новосибирск	микрорайон	Горский	74
849	г. Новосибирск	микрорайон	Горский	76
850	г. Новосибирск	микрорайон	Горский	78

1	2	3	4	5
851	г. Новосибирск	микрорайон	Горский	82
852	г. Новосибирск	микрорайон	Горский	84
853	г. Новосибирск	микрорайон	Горский	86
854	г. Новосибирск	улица	Грибоедова	15
855	г. Новосибирск	улица	Грибоедова	29
856	г. Новосибирск	улица	Грибоедова	32/2
857	г. Новосибирск	улица	Грибоедова	33
858	г. Новосибирск	улица	Грибоедова	73
859	г. Новосибирск	улица	Грибоедова	97
860	г. Новосибирск	улица	Грибоедова	124а
861	г. Новосибирск	улица	Грибоедова	127
862	г. Новосибирск	улица	Грибоедова	131
863	г. Новосибирск	улица	Грибоедова	139
864	г. Новосибирск	улица	Грибоедова	158
865	г. Новосибирск	улица	Грибоедова	162
866	г. Новосибирск	улица	Грибоедова	170
867	г. Новосибирск	улица	Гризодубовой	37/1
868	г. Новосибирск	улица	Гризодубовой	37/2
869	г. Новосибирск	улица	Гризодубовой	37/3
870	г. Новосибирск	улица	Гризодубовой	37/4
871	г. Новосибирск	улица	Гризодубовой	40/1
872	г. Новосибирск	улица	Гризодубовой	40/2
873	г. Новосибирск	улица	Громова	1
874	г. Новосибирск	улица	Громова	2
875	г. Новосибирск	улица	Громова	3
876	г. Новосибирск	улица	Громова	4
877	г. Новосибирск	улица	Громова	5
878	г. Новосибирск	улица	Громова	6
879	г. Новосибирск	улица	Громова	7
880	г. Новосибирск	улица	Громова	14/1
881	г. Новосибирск	улица	Громова	16
882	г. Новосибирск	улица	Громова	18
883	г. Новосибирск	улица	Громова	21
884	г. Новосибирск	улица	Громова	22
885	г. Новосибирск	улица	Громова	23
886	г. Новосибирск	улица	Грунтовая	8
887	г. Новосибирск	улица	Гурьевская	31
888	г. Новосибирск	улица	Гурьевская	43
889	г. Новосибирск	улица	Гурьевская	76
890	г. Новосибирск	улица	Гусинобродский Тракт	1

1	2	3	4	5
891	г. Новосибирск	улица	Гусинобродский Тракт	19
892	г. Новосибирск	улица	Гусинобродский Тракт	24
893	г. Новосибирск	шоссе	Гусинобродское	19
894	г. Новосибирск	шоссе	Гусинобродское	19/1
895	г. Новосибирск	шоссе	Гусинобродское	23
896	г. Новосибирск	шоссе	Гусинобродское	23/1
897	г. Новосибирск	шоссе	Гусинобродское	27
898	г. Новосибирск	шоссе	Гусинобродское	29
899	г. Новосибирск	шоссе	Гусинобродское	33
900	г. Новосибирск	улица	Гэстроевская	61
901	г. Новосибирск	улица	Гэстроевская	83
902	г. Новосибирск	улица	Дальневосточная	4
903	г. Новосибирск	улица	Дальневосточная	8
904	г. Новосибирск	улица	Дальневосточная	10
905	г. Новосибирск	улица	Дальневосточная	12
906	г. Новосибирск	улица	Дальневосточная	16
907	г. Новосибирск	улица	Дальневосточная	37
908	г. Новосибирск	улица	Даргомыжского	1
909	г. Новосибирск	улица	Даргомыжского	2
910	г. Новосибирск	улица	Даргомыжского	3
911	г. Новосибирск	улица	Даурская	4а
912	г. Новосибирск	улица	Даурская	4б
913	г. Новосибирск	улица	Даурская	5
914	г. Новосибирск	улица	Дачная	25
915	г. Новосибирск	улица	Дачная	25/3
916	г. Новосибирск	улица	Дачная	25/4
917	г. Новосибирск	улица	Дачная	25/5
918	г. Новосибирск	улица	Дачная	33
919	г. Новосибирск	улица	Дачная	34/1
920	г. Новосибирск	улица	Дачная	37
921	г. Новосибирск	улица	Дачная	40/1
922	г. Новосибирск	улица	Дачная	40/2
923	г. Новосибирск	улица	Дачная	41а
924	г. Новосибирск	шоссе	Дачное	2
925	г. Новосибирск	шоссе	Дачное	2/1
926	г. Новосибирск	улица	Декабристов	62
927	г. Новосибирск	улица	Декабристов	66
928	г. Новосибирск	улица	Декабристов	68
929	г. Новосибирск	улица	Декабристов	70
930	г. Новосибирск	улица	Декабристов	72

1	2	3	4	5
931	г. Новосибирск	улица	Декабристов	99
932	г. Новосибирск	улица	Декабристов	101
933	г. Новосибирск	улица	Демакова	6
934	г. Новосибирск	улица	Демакова	9
935	г. Новосибирск	улица	Демакова	17
936	г. Новосибирск	улица	Демьяна Бедного	19
937	г. Новосибирск	улица	Демьяна Бедного	56
938	г. Новосибирск	улица	Демьяна Бедного	58
939	г. Новосибирск	улица	Демьяна Бедного	64
940	г. Новосибирск	улица	Демьяна Бедного	66
941	г. Новосибирск	улица	Демьяна Бедного	68
942	г. Новосибирск	улица	Демьяна Бедного	68а
943	г. Новосибирск	улица	Дениса Давыдова	2
944	г. Новосибирск	улица	Дениса Давыдова	2б
945	г. Новосибирск	улица	Дениса Давыдова	2в
946	г. Новосибирск	улица	Дениса Давыдова	3
947	г. Новосибирск	улица	Дениса Давыдова	4
948	г. Новосибирск	улица	Дениса Давыдова	6
949	г. Новосибирск	улица	Дениса Давыдова	8
950	г. Новосибирск	улица	Дениса Давыдова	8а
951	г. Новосибирск	улица	Депутатская	15а
952	г. Новосибирск	улица	Депутатская	28
953	г. Новосибирск	улица	Депутатская	60
954	г. Новосибирск	улица	Державина	5
955	г. Новосибирск	улица	Державина	44
956	г. Новосибирск	улица	Державина	59
957	г. Новосибирск	улица	Державина	77
958	г. Новосибирск	улица	Державина	77/1
959	г. Новосибирск	улица	Державина	77/2
960	г. Новосибирск	проезд	Детский	3
961	г. Новосибирск	проезд	Детский	4
962	г. Новосибирск	проезд	Детский	5
963	г. Новосибирск	проезд	Детский	7
964	г. Новосибирск	проезд	Детский	9
965	г. Новосибирск	проспект	Дзержинского	2
966	г. Новосибирск	проспект	Дзержинского	3а
967	г. Новосибирск	проспект	Дзержинского	3б
968	г. Новосибирск	проспект	Дзержинского	5
969	г. Новосибирск	проспект	Дзержинского	7
970	г. Новосибирск	проспект	Дзержинского	7а

1	2	3	4	5
971	г. Новосибирск	проспект	Дзержинского	9
972	г. Новосибирск	проспект	Дзержинского	10
973	г. Новосибирск	проспект	Дзержинского	10/1
974	г. Новосибирск	проспект	Дзержинского	11
975	г. Новосибирск	проспект	Дзержинского	14
976	г. Новосибирск	проспект	Дзержинского	14/2
977	г. Новосибирск	проспект	Дзержинского	17
978	г. Новосибирск	проспект	Дзержинского	18
979	г. Новосибирск	проспект	Дзержинского	18/1
980	г. Новосибирск	проспект	Дзержинского	20/1
981	г. Новосибирск	проспект	Дзержинского	22
982	г. Новосибирск	проспект	Дзержинского	22/1
983	г. Новосибирск	проспект	Дзержинского	24
984	г. Новосибирск	проспект	Дзержинского	30
985	г. Новосибирск	проспект	Дзержинского	30/3
986	г. Новосибирск	проспект	Дзержинского	30/4
987	г. Новосибирск	проспект	Дзержинского	32/1
988	г. Новосибирск	проспект	Дзержинского	37
989	г. Новосибирск	проспект	Дзержинского	38
990	г. Новосибирск	проспект	Дзержинского	40
991	г. Новосибирск	проспект	Дзержинского	41
992	г. Новосибирск	проспект	Дзержинского	42
993	г. Новосибирск	проспект	Дзержинского	45
994	г. Новосибирск	проспект	Дзержинского	49
995	г. Новосибирск	проспект	Дзержинского	57
996	г. Новосибирск	проспект	Дзержинского	58
997	г. Новосибирск	проспект	Дзержинского	67
998	г. Новосибирск	проспект	Дзержинского	67/1
999	г. Новосибирск	проспект	Дзержинского	69/1
1000	г. Новосибирск	проспект	Дзержинского	71
1001	г. Новосибирск	проспект	Дзержинского	71a
1002	г. Новосибирск	проспект	Дзержинского	73
1003	г. Новосибирск	проспект	Дзержинского	75
1004	г. Новосибирск	проспект	Дзержинского	77
1005	г. Новосибирск	проспект	Дзержинского	81/1
1006	г. Новосибирск	проспект	Дзержинского	81/2
1007	г. Новосибирск	проспект	Димитрова	6
1008	г. Новосибирск	проспект	Димитрова	9
1009	г. Новосибирск	проспект	Димитрова	11
1010	г. Новосибирск	проспект	Димитрова	14

1	2	3	4	5
1011	г. Новосибирск	проспект	Димитрова	17
1012	г. Новосибирск	проспект	Димитрова	18
1013	г. Новосибирск	улица	Динамовцев	9
1014	г. Новосибирск	улица	Дмитрия Донского	17
1015	г. Новосибирск	улица	Дмитрия Донского	20
1016	г. Новосибирск	улица	Дмитрия Донского	20/1
1017	г. Новосибирск	улица	Дмитрия Донского	22
1018	г. Новосибирск	улица	Дмитрия Донского	23
1019	г. Новосибирск	улица	Дмитрия Донского	24
1020	г. Новосибирск	улица	Дмитрия Донского	24/1
1021	г. Новосибирск	улица	Дмитрия Донского	26
1022	г. Новосибирск	улица	Дмитрия Донского	27/1
1023	г. Новосибирск	улица	Дмитрия Донского	28
1024	г. Новосибирск	улица	Дмитрия Донского	29/1
1025	г. Новосибирск	улица	Дмитрия Донского	30
1026	г. Новосибирск	улица	Дмитрия Донского	30/1
1027	г. Новосибирск	улица	Дмитрия Донского	30/3
1028	г. Новосибирск	улица	Дмитрия Донского	30/4
1029	г. Новосибирск	улица	Дмитрия Донского	31
1030	г. Новосибирск	улица	Дмитрия Донского	31/1
1031	г. Новосибирск	улица	Дмитрия Донского	32/1
1032	г. Новосибирск	улица	Дмитрия Донского	34
1033	г. Новосибирск	улица	Дмитрия Донского	35
1034	г. Новосибирск	улица	Дмитрия Донского	37
1035	г. Новосибирск	улица	Дмитрия Донского	39
1036	г. Новосибирск	улица	Дмитрия Донского	45
1037	г. Новосибирск	улица	Дмитрия Донского	47
1038	г. Новосибирск	улица	Дмитрия Донского	49
1039	г. Новосибирск	улица	Дмитрия Шамшурина	1
1040	г. Новосибирск	улица	Дмитрия Шамшурина	4а
1041	г. Новосибирск	улица	Дмитрия Шамшурина	6
1042	г. Новосибирск	улица	Дмитрия Шамшурина	12
1043	г. Новосибирск	улица	Дмитрия Шамшурина	22
1044	г. Новосибирск	улица	Дмитрия Шамшурина	47
1045	г. Новосибирск	улица	Дмитрия Шамшурина	47б
1046	г. Новосибирск	улица	Добровольческая	2
1047	г. Новосибирск	улица	Добролюбова	12/1
1048	г. Новосибирск	улица	Добролюбова	18
1049	г. Новосибирск	улица	Добролюбова	73
1050	г. Новосибирск	улица	Добролюбова	106

1	2	3	4	5
1051	г. Новосибирск	улица	Добролюбова	108
1052	г. Новосибирск	улица	Добролюбова	110
1053	г. Новосибирск	улица	Добролюбова	112
1054	г. Новосибирск	улица	Добролюбова	113/1
1055	г. Новосибирск	улица	Добролюбова	114
1056	г. Новосибирск	улица	Добролюбова	116
1057	г. Новосибирск	улица	Добролюбова	118
1058	г. Новосибирск	улица	Добролюбова	120
1059	г. Новосибирск	улица	Добролюбова	122
1060	г. Новосибирск	улица	Добролюбова	124
1061	г. Новосибирск	улица	Добролюбова	126
1062	г. Новосибирск	улица	Добролюбова	128
1063	г. Новосибирск	улица	Добролюбова	132
1064	г. Новосибирск	улица	Добролюбова	138
1065	г. Новосибирск	улица	Добролюбова	140
1066	г. Новосибирск	улица	Добролюбова	142
1067	г. Новосибирск	улица	Добролюбова	144
1068	г. Новосибирск	улица	Добролюбова	146
1069	г. Новосибирск	улица	Добролюбова	148
1070	г. Новосибирск	улица	Добролюбова	150
1071	г. Новосибирск	улица	Добролюбова	152/1
1072	г. Новосибирск	улица	Добролюбова	162/1
1073	г. Новосибирск	улица	Добролюбова	195
1074	г. Новосибирск	улица	Добролюбова	199
1075	г. Новосибирск	улица	Добролюбова	211
1076	г. Новосибирск	улица	Добролюбова	213
1077	г. Новосибирск	улица	Добролюбова	215
1078	г. Новосибирск	улица	Добролюбова	223
1079	г. Новосибирск	улица	Добролюбова	225
1080	г. Новосибирск	улица	Добролюбова	227
1081	г. Новосибирск	улица	Добролюбова	229
1082	г. Новосибирск	улица	Добролюбова	235
1083	г. Новосибирск	улица	Добролюбова	237
1084	г. Новосибирск	улица	Добролюбова	239
1085	г. Новосибирск	улица	Добролюбова	241
1086	г. Новосибирск	улица	Добролюбова	243
1087	г. Новосибирск	улица	Добролюбова	245
1088	г. Новосибирск	улица	Добролюбова	249
1089	г. Новосибирск	улица	Добролюбова	251
1090	г. Новосибирск	улица	Добролюбова	261

1	2	3	4	5
1091	г. Новосибирск	улица	Доватора	19/2
1092	г. Новосибирск	улица	Доватора	25
1093	г. Новосибирск	улица	Доватора	25/1
1094	г. Новосибирск	улица	Доватора	27
1095	г. Новосибирск	улица	Доватора	29
1096	г. Новосибирск	улица	Доватора	31/1
1097	г. Новосибирск	улица	Доватора	33/1
1098	г. Новосибирск	улица	Доватора	33/3
1099	г. Новосибирск	улица	Доватора	37/1
1100	г. Новосибирск	улица	Докучаева	18
1101	г. Новосибирск	улица	Достоевского	3
1102	г. Новосибирск	улица	Достоевского	5
1103	г. Новосибирск	улица	Достоевского	6
1104	г. Новосибирск	улица	Достоевского	7
1105	г. Новосибирск	улица	Достоевского	8
1106	г. Новосибирск	улица	Достоевского	13
1107	г. Новосибирск	улица	Достоевского	14
1108	г. Новосибирск	улица	Достоевского	16
1109	г. Новосибирск	улица	Достоевского	19
1110	г. Новосибирск	улица	Дунаевского	13/1
1111	г. Новосибирск	улица	Дунайская	15
1112	г. Новосибирск	улица	Дуси Ковальчук	2
1113	г. Новосибирск	улица	Дуси Ковальчук	2/1
1114	г. Новосибирск	улица	Дуси Ковальчук	4
1115	г. Новосибирск	улица	Дуси Ковальчук	4а
1116	г. Новосибирск	улица	Дуси Ковальчук	5
1117	г. Новосибирск	улица	Дуси Ковальчук	7
1118	г. Новосибирск	улица	Дуси Ковальчук	18
1119	г. Новосибирск	улица	Дуси Ковальчук	24
1120	г. Новосибирск	улица	Дуси Ковальчук	28
1121	г. Новосибирск	улица	Дуси Ковальчук	61
1122	г. Новосибирск	улица	Дуси Ковальчук	63
1123	г. Новосибирск	улица	Дуси Ковальчук	71
1124	г. Новосибирск	улица	Дуси Ковальчук	75
1125	г. Новосибирск	улица	Дуси Ковальчук	75/1
1126	г. Новосибирск	улица	Дуси Ковальчук	77а
1127	г. Новосибирск	улица	Дуси Ковальчук	83
1128	г. Новосибирск	улица	Дуси Ковальчук	87
1129	г. Новосибирск	улица	Дуси Ковальчук	89
1130	г. Новосибирск	улица	Дуси Ковальчук	91

1	2	3	4	5
1131	г. Новосибирск	улица	Дуси Ковальчук	91/1
1132	г. Новосибирск	улица	Дуси Ковальчук	175
1133	г. Новосибирск	улица	Дуси Ковальчук	177
1134	г. Новосибирск	улица	Дуси Ковальчук	177/1
1135	г. Новосибирск	улица	Дуси Ковальчук	179
1136	г. Новосибирск	улица	Дуси Ковальчук	181
1137	г. Новосибирск	улица	Дуси Ковальчук	183
1138	г. Новосибирск	улица	Дуси Ковальчук	183a
1139	г. Новосибирск	улица	Дуси Ковальчук	183б
1140	г. Новосибирск	улица	Дуси Ковальчук	185
1141	г. Новосибирск	улица	Дуси Ковальчук	185a
1142	г. Новосибирск	улица	Дуси Ковальчук	260
1143	г. Новосибирск	улица	Дуси Ковальчук	260/1
1144	г. Новосибирск	улица	Дуси Ковальчук	266
1145	г. Новосибирск	улица	Дуси Ковальчук	266/2
1146	г. Новосибирск	улица	Дуси Ковальчук	266/3
1147	г. Новосибирск	улица	Дуси Ковальчук	266/4
1148	г. Новосибирск	улица	Дуси Ковальчук	268/2
1149	г. Новосибирск	улица	Дуси Ковальчук	270
1150	г. Новосибирск	улица	Дуси Ковальчук	272/1
1151	г. Новосибирск	улица	Дуси Ковальчук	394/1
1152	г. Новосибирск	улица	Дуси Ковальчук	394/2
1153	г. Новосибирск	улица	Дуси Ковальчук	396/1
1154	г. Новосибирск	улица	Дуси Ковальчук	406/1
1155	г. Новосибирск	улица	Дуси Ковальчук	408
1156	г. Новосибирск	улица	Дуси Ковальчук	408a
1157	г. Новосибирск	улица	Ельцовская	4
1158	г. Новосибирск	улица	Ельцовская	4/2
1159	г. Новосибирск	улица	Ельцовская	4/3
1160	г. Новосибирск	улица	Ельцовская	7
1161	г. Новосибирск	улица	Ереванская	1
1162	г. Новосибирск	улица	Ереванская	3
1163	г. Новосибирск	улица	Ереванская	5
1164	г. Новосибирск	улица	Ереванская	6
1165	г. Новосибирск	улица	Ереванская	7
1166	г. Новосибирск	улица	Ереванская	10
1167	г. Новосибирск	улица	Ереванская	11
1168	г. Новосибирск	улица	Ереванская	12
1169	г. Новосибирск	улица	Ереванская	13
1170	г. Новосибирск	улица	Ереванская	15

1	2	3	4	5
1171	г. Новосибирск	улица	Ермака	3
1172	г. Новосибирск	улица	Есенина	7
1173	г. Новосибирск	улица	Есенина	7а
1174	г. Новосибирск	улица	Есенина	9
1175	г. Новосибирск	улица	Есенина	9/1
1176	г. Новосибирск	улица	Есенина	10
1177	г. Новосибирск	улица	Есенина	14
1178	г. Новосибирск	улица	Есенина	37
1179	г. Новосибирск	улица	Есенина	43
1180	г. Новосибирск	улица	Есенина	45
1181	г. Новосибирск	улица	Есенина	49
1182	г. Новосибирск	улица	Есенина	51
1183	г. Новосибирск	улица	Есенина	53
1184	г. Новосибирск	улица	Есенина	53/1
1185	г. Новосибирск	улица	Есенина	57
1186	г. Новосибирск	улица	Есенина	61
1187	г. Новосибирск	улица	Железнодорожная	3а
1188	г. Новосибирск	улица	Железнодорожная	3в
1189	г. Новосибирск	улица	Железнодорожная	3 корпус 2
1190	г. Новосибирск	улица	Железнодорожная	8/3
1191	г. Новосибирск	улица	Железнодорожная	9
1192	г. Новосибирск	улица	Железнодорожная	12
1193	г. Новосибирск	улица	Жемчужная	2
1194	г. Новосибирск	улица	Жемчужная	4
1195	г. Новосибирск	улица	Жемчужная	6
1196	г. Новосибирск	улица	Жемчужная	10
1197	г. Новосибирск	улица	Жемчужная	18
1198	г. Новосибирск	улица	Жемчужная	22
1199	г. Новосибирск	улица	Жемчужная	24
1200	г. Новосибирск	улица	Жемчужная	26
1201	г. Новосибирск	улица	Жемчужная	28
1202	г. Новосибирск	улица	Жемчужная	30
1203	г. Новосибирск	улица	Жемчужная	32
1204	г. Новосибирск	улица	Жуковского	97/1
1205	г. Новосибирск	улица	Жуковского	97/2
1206	г. Новосибирск	улица	Жуковского	99/1
1207	г. Новосибирск	улица	Жуковского	99/2
1208	г. Новосибирск	улица	Жуковского	103/2
1209	г. Новосибирск	улица	Жуковского	105
1210	г. Новосибирск	улица	Жуковского	105/1

1	2	3	4	5
1211	г. Новосибирск	улица	Жуковского	106
1212	г. Новосибирск	улица	Жуковского	106/2
1213	г. Новосибирск	улица	Жуковского	106/3
1214	г. Новосибирск	улица	Жуковского	107/2
1215	г. Новосибирск	улица	Жуковского	108
1216	г. Новосибирск	улица	Жуковского	109
1217	г. Новосибирск	улица	Жуковского	113/1
1218	г. Новосибирск	улица	Жуковского	113/3
1219	г. Новосибирск	улица	Жуковского	113/4
1220	г. Новосибирск	улица	Жуковского	115
1221	г. Новосибирск	улица	Жуковского	115/2
1222	г. Новосибирск	улица	Жуковского	115/4
1223	г. Новосибирск	улица	Жуковского	117
1224	г. Новосибирск	улица	Жуковского	117/1
1225	г. Новосибирск	улица	Журавлева	3
1226	г. Новосибирск	улица	Журавлева	5
1227	г. Новосибирск	улица	Журавлева	7
1228	г. Новосибирск	улица	Журавлева	9
1229	г. Новосибирск	улица	Журавлева	11
1230	г. Новосибирск	улица	Забайкальская	53
1231	г. Новосибирск	улица	Забайкальская	55
1232	г. Новосибирск	улица	Забалуева	4
1233	г. Новосибирск	улица	Забалуева	6
1234	г. Новосибирск	улица	Забалуева	9
1235	г. Новосибирск	улица	Забалуева	11
1236	г. Новосибирск	улица	Забалуева	17
1237	г. Новосибирск	улица	Забалуева	19
1238	г. Новосибирск	улица	Забалуева	21
1239	г. Новосибирск	улица	Забалуева	21/1
1240	г. Новосибирск	улица	Забалуева	23
1241	г. Новосибирск	улица	Забалуева	27
1242	г. Новосибирск	улица	Забалуева	33
1243	г. Новосибирск	улица	Забалуева	35
1244	г. Новосибирск	улица	Забалуева	37
1245	г. Новосибирск	улица	Забалуева	39
1246	г. Новосибирск	улица	Забалуева	39/1
1247	г. Новосибирск	улица	Забалуева	39/2
1248	г. Новосибирск	улица	Забалуева	39/3
1249	г. Новосибирск	улица	Забалуева	39/4
1250	г. Новосибирск	улица	Забалуева	39/5

1	2	3	4	5
1251	г. Новосибирск	улица	Забалуева	41
1252	г. Новосибирск	улица	Забалуева	42
1253	г. Новосибирск	улица	Забалуева	43
1254	г. Новосибирск	улица	Забалуева	44
1255	г. Новосибирск	улица	Забалуева	45
1256	г. Новосибирск	улица	Забалуева	46
1257	г. Новосибирск	улица	Забалуева	48
1258	г. Новосибирск	улица	Забалуева	50
1259	г. Новосибирск	улица	Забалуева	51/1
1260	г. Новосибирск	улица	Забалуева	51/2
1261	г. Новосибирск	улица	Забалуева	51/4
1262	г. Новосибирск	улица	Забалуева	51/5
1263	г. Новосибирск	улица	Забалуева	52
1264	г. Новосибирск	улица	Забалуева	53
1265	г. Новосибирск	улица	Забалуева	53/1
1266	г. Новосибирск	улица	Забалуева	55/1
1267	г. Новосибирск	улица	Забалуева	74
1268	г. Новосибирск	улица	Забалуева	78
1269	г. Новосибирск	переулок	3-й Забалуева	3
1270	г. Новосибирск	улица	Залесского	2/2
1271	г. Новосибирск	улица	Залесского	8
1272	г. Новосибирск	улица	Залесского	12
1273	г. Новосибирск	улица	Залесского	14
1274	г. Новосибирск	улица	Залесского	16
1275	г. Новосибирск	улица	Заречная	4
1276	г. Новосибирск	улица	Заречная	6
1277	г. Новосибирск	улица	Заречная	8
1278	г. Новосибирск	улица	Звездная	1
1279	г. Новосибирск	улица	Звездная	3
1280	г. Новосибирск	улица	Звездная	5
1281	г. Новосибирск	улица	Звездная	14
1282	г. Новосибирск	улица	Звездная	22а
1283	г. Новосибирск	улица	Звездная	22б
1284	г. Новосибирск	улица	Звездная	24
1285	г. Новосибирск	улица	Звездная	26
1286	г. Новосибирск	улица	Звездная	28
1287	г. Новосибирск	улица	Звездная	30
1288	г. Новосибирск	улица	Звездная	32
1289	г. Новосибирск	улица	Зеленая Горка	4
1290	г. Новосибирск	улица	Зеленая Горка	5

1	2	3	4	5
1291	г. Новосибирск	улица	Зеленая Горка	6
1292	г. Новосибирск	улица	Зеленая Горка	13
1293	г. Новосибирск	улица	Зеленодолинская	55/1
1294	г. Новосибирск	микрорайон	«Зеленый бор»	13
1295	г. Новосибирск	улица	Земнухова	3
1296	г. Новосибирск	улица	Земнухова	4
1297	г. Новосибирск	улица	Земнухова	5
1298	г. Новосибирск	улица	Земнухова	5/1
1299	г. Новосибирск	улица	Земнухова	7
1300	г. Новосибирск	улица	Земнухова	11
1301	г. Новосибирск	улица	Земнухова	12
1302	г. Новосибирск	улица	Земнухова	13
1303	г. Новосибирск	улица	Золотодолинская	1
1304	г. Новосибирск	улица	Золотодолинская	3
1305	г. Новосибирск	улица	Золотодолинская	5
1306	г. Новосибирск	улица	Золотодолинская	7
1307	г. Новосибирск	улица	Золотодолинская	9
1308	г. Новосибирск	улица	Золотодолинская	13
1309	г. Новосибирск	улица	Золотодолинская	15
1310	г. Новосибирск	улица	Золотодолинская	21
1311	г. Новосибирск	улица	Золотодолинская	23
1312	г. Новосибирск	улица	Золотодолинская	27
1313	г. Новосибирск	улица	Золотодолинская	31
1314	г. Новосибирск	улица	Зональная	3
1315	г. Новосибирск	улица	Зональная	12
1316	г. Новосибирск	улица	Зорге	1
1317	г. Новосибирск	улица	Зорге	5
1318	г. Новосибирск	улица	Зорге	6
1319	г. Новосибирск	улица	Зорге	7
1320	г. Новосибирск	улица	Зорге	8
1321	г. Новосибирск	улица	Зорге	9
1322	г. Новосибирск	улица	Зорге	10
1323	г. Новосибирск	улица	Зорге	11
1324	г. Новосибирск	улица	Зорге	13
1325	г. Новосибирск	улица	Зорге	15
1326	г. Новосибирск	улица	Зорге	18
1327	г. Новосибирск	улица	Зорге	19
1328	г. Новосибирск	улица	Зорге	20
1329	г. Новосибирск	улица	Зорге	25
1330	г. Новосибирск	улица	Зорге	29

1	2	3	4	5
1331	г. Новосибирск	улица	Зорге	31
1332	г. Новосибирск	улица	Зорге	32
1333	г. Новосибирск	улица	Зорге	33
1334	г. Новосибирск	улица	Зорге	34
1335	г. Новосибирск	улица	Зорге	35
1336	г. Новосибирск	улица	Зорге	36
1337	г. Новосибирск	улица	Зорге	37
1338	г. Новосибирск	улица	Зорге	38
1339	г. Новосибирск	улица	Зорге	40
1340	г. Новосибирск	улица	Зорге	41
1341	г. Новосибирск	улица	Зорге	43
1342	г. Новосибирск	улица	Зорге	44
1343	г. Новосибирск	улица	Зорге	45
1344	г. Новосибирск	улица	Зорге	46
1345	г. Новосибирск	улица	Зорге	48
1346	г. Новосибирск	улица	Зорге	49
1347	г. Новосибирск	улица	Зорге	50
1348	г. Новосибирск	улица	Зорге	51
1349	г. Новосибирск	улица	Зорге	56
1350	г. Новосибирск	улица	Зорге	58
1351	г. Новосибирск	улица	Зорге	60
1352	г. Новосибирск	улица	Зорге	60а
1353	г. Новосибирск	улица	Зорге	62
1354	г. Новосибирск	улица	Зорге	64
1355	г. Новосибирск	улица	Зорге	66
1356	г. Новосибирск	улица	Зорге	68а
1357	г. Новосибирск	улица	Зорге	69
1358	г. Новосибирск	улица	Зорге	70
1359	г. Новосибирск	улица	Зорге	71
1360	г. Новосибирск	улица	Зорге	73
1361	г. Новосибирск	улица	Зорге	74
1362	г. Новосибирск	улица	Зорге	74а
1363	г. Новосибирск	улица	Зорге	75
1364	г. Новосибирск	улица	Зорге	76
1365	г. Новосибирск	улица	Зорге	77
1366	г. Новосибирск	улица	Зорге	78
1367	г. Новосибирск	улица	Зорге	79
1368	г. Новосибирск	улица	Зорге	80
1369	г. Новосибирск	улица	Зорге	82
1370	г. Новосибирск	улица	Зорге	83

1	2	3	4	5
1371	г. Новосибирск	улица	Зорге	84
1372	г. Новосибирск	улица	Зорге	85
1373	г. Новосибирск	улица	Зорге	87
1374	г. Новосибирск	улица	Зорге	92
1375	г. Новосибирск	улица	Зорге	93
1376	г. Новосибирск	улица	Зорге	93/1
1377	г. Новосибирск	улица	Зорге	95
1378	г. Новосибирск	улица	Зорге	96
1379	г. Новосибирск	улица	Зорге	97
1380	г. Новосибирск	улица	Зорге	103
1381	г. Новосибирск	улица	Зорге	115
1382	г. Новосибирск	улица	Зорге	117
1383	г. Новосибирск	улица	Зорге	117/1
1384	г. Новосибирск	улица	Зорге	127
1385	г. Новосибирск	улица	Зорге	129
1386	г. Новосибирск	улица	Зорге	129/1
1387	г. Новосибирск	улица	Зорге	135
1388	г. Новосибирск	улица	Зорге	137
1389	г. Новосибирск	улица	Зорге	141
1390	г. Новосибирск	улица	Зорге	143
1391	г. Новосибирск	улица	Зорге	153
1392	г. Новосибирск	улица	Зорге	179
1393	г. Новосибирск	улица	Зорге	179/1
1394	г. Новосибирск	улица	Зорге	183
1395	г. Новосибирск	улица	Зорге	185
1396	г. Новосибирск	улица	Зорге	185/1
1397	г. Новосибирск	улица	Зорге	189
1398	г. Новосибирск	улица	Зорге	193
1399	г. Новосибирск	улица	Зорге	195
1400	г. Новосибирск	улица	Зорге	197
1401	г. Новосибирск	улица	Зорге	199
1402	г. Новосибирск	улица	Зорге	203
1403	г. Новосибирск	улица	Зорге	205
1404	г. Новосибирск	улица	Зорге	207
1405	г. Новосибирск	улица	Зорге	209
1406	г. Новосибирск	улица	Зорге	209/1
1407	г. Новосибирск	улица	Зорге	211
1408	г. Новосибирск	улица	Зорге	213
1409	г. Новосибирск	улица	Зорге	215
1410	г. Новосибирск	улица	Зорге	217

1	2	3	4	5
1411	г. Новосибирск	улица	Зорге	221
1412	г. Новосибирск	улица	Зорге	225
1413	г. Новосибирск	улица	Зорге	231
1414	г. Новосибирск	улица	Зорге	235
1415	г. Новосибирск	улица	Зорге	237
1416	г. Новосибирск	улица	Зорге	241
1417	г. Новосибирск	улица	Зорге	245
1418	г. Новосибирск	улица	Зорге	247
1419	г. Новосибирск	улица	Зорге	251
1420	г. Новосибирск	улица	Зорге	253
1421	г. Новосибирск	улица	Зорге	255
1422	г. Новосибирск	улица	Зорге	257/1
1423	г. Новосибирск	улица	Зорге	269
1424	г. Новосибирск	улица	Зыряновская	11а
1425	г. Новосибирск	улица	Иванова	5
1426	г. Новосибирск	улица	Иванова	7
1427	г. Новосибирск	улица	Иванова	11
1428	г. Новосибирск	улица	Иванова	26
1429	г. Новосибирск	улица	Иванова	30
1430	г. Новосибирск	улица	Иванова	30а
1431	г. Новосибирск	улица	Иванова	32а
1432	г. Новосибирск	улица	Иванова	35а
1433	г. Новосибирск	улица	Иванова	37
1434	г. Новосибирск	улица	Иванова	39
1435	г. Новосибирск	улица	Иванова	41
1436	г. Новосибирск	улица	Иванова	42
1437	г. Новосибирск	улица	Иванова	43
1438	г. Новосибирск	улица	Иванова	45
1439	г. Новосибирск	улица	Иванова	49/1
1440	г. Новосибирск	улица	Иванова	49/2
1441	г. Новосибирск	улица	Игарская	28
1442	г. Новосибирск	улица	Игарская	30
1443	г. Новосибирск	улица	Игарская	32
1444	г. Новосибирск	улица	Игарская	34
1445	г. Новосибирск	улица	Игарская	36
1446	г. Новосибирск	улица	Игарская	38
1447	г. Новосибирск	улица	Игарская	42
1448	г. Новосибирск	улица	Игарская	46
1449	г. Новосибирск	улица	Игарская	48
1450	г. Новосибирск	улица	Игарская	50

1	2	3	4	5
1451	г. Новосибирск	улица	Игарская	52
1452	г. Новосибирск	улица	Ильича	1
1453	г. Новосибирск	улица	Ильича	7
1454	г. Новосибирск	улица	Ильича	9
1455	г. Новосибирск	улица	Ильича	19
1456	г. Новосибирск	улица	Инвентарная	3
1457	г. Новосибирск	улица	Инвентарная	13
1458	г. Новосибирск	улица	Индустриальная	3
1459	г. Новосибирск	улица	Индустриальная	11
1460	г. Новосибирск	улица	Индустриальная	13
1461	г. Новосибирск	улица	Индустриальная	15
1462	г. Новосибирск	улица	Инская	56
1463	г. Новосибирск	улица	Инская	117
1464	г. Новосибирск	улица	1-я Инская	12
1465	г. Новосибирск	улица	III Интернационала	273
1466	г. Новосибирск	улица	III Интернационала	276
1467	г. Новосибирск	улица	III Интернационала	278
1468	г. Новосибирск	улица	III Интернационала	280
1469	г. Новосибирск	улица	Ипподромская	25
1470	г. Новосибирск	улица	Ипподромская	29
1471	г. Новосибирск	улица	Ипподромская	30
1472	г. Новосибирск	улица	Ипподромская	31
1473	г. Новосибирск	улица	Ипподромская	34/1
1474	г. Новосибирск	улица	Ипподромская	44
1475	г. Новосибирск	улица	Ипподромская	47
1476	г. Новосибирск	улица	Ипподромская	49
1477	г. Новосибирск	улица	Каинская	86
1478	г. Новосибирск	улица	Каинская	11
1479	г. Новосибирск	улица	Каинская	15а
1480	г. Новосибирск	улица	Каинская	25а
1481	г. Новосибирск	улица	Калинина	63
1482	г. Новосибирск	улица	Каменская	3
1483	г. Новосибирск	улица	Каменская	26
1484	г. Новосибирск	улица	Каменская	32
1485	г. Новосибирск	улица	Каменская	54
1486	г. Новосибирск	улица	Каменская	80
1487	г. Новосибирск	улица	Каменская	82
1488	г. Новосибирск	улица	Каменская	84в
1489	г. Новосибирск	улица	Караваева	2
1490	г. Новосибирск	улица	Караваева	4

1	2	3	4	5
1491	г. Новосибирск	улица	Карамзина	34
1492	г. Новосибирск	улица	Карельская	19
1493	г. Новосибирск	улица	Карла Либкнехта	94
1494	г. Новосибирск	проспект	Карла Маркса	2
1495	г. Новосибирск	проспект	Карла Маркса	3
1496	г. Новосибирск	проспект	Карла Маркса	6/1
1497	г. Новосибирск	проспект	Карла Маркса	8
1498	г. Новосибирск	проспект	Карла Маркса	8/2
1499	г. Новосибирск	проспект	Карла Маркса	10
1500	г. Новосибирск	проспект	Карла Маркса	10/1
1501	г. Новосибирск	проспект	Карла Маркса	10/2
1502	г. Новосибирск	проспект	Карла Маркса	11
1503	г. Новосибирск	проспект	Карла Маркса	12/1
1504	г. Новосибирск	проспект	Карла Маркса	13
1505	г. Новосибирск	проспект	Карла Маркса	14
1506	г. Новосибирск	проспект	Карла Маркса	15
1507	г. Новосибирск	проспект	Карла Маркса	17
1508	г. Новосибирск	проспект	Карла Маркса	24
1509	г. Новосибирск	проспект	Карла Маркса	25
1510	г. Новосибирск	проспект	Карла Маркса	27
1511	г. Новосибирск	проспект	Карла Маркса	28
1512	г. Новосибирск	проспект	Карла Маркса	28/1
1513	г. Новосибирск	проспект	Карла Маркса	29
1514	г. Новосибирск	проспект	Карла Маркса	35
1515	г. Новосибирск	улица	Катодная	2
1516	г. Новосибирск	улица	Катодная	4
1517	г. Новосибирск	улица	Катодная	4/1
1518	г. Новосибирск	улица	Катодная	6
1519	г. Новосибирск	улица	Катодная	6/1
1520	г. Новосибирск	улица	Катодная	6/2
1521	г. Новосибирск	улица	Катодная	8
1522	г. Новосибирск	улица	Катодная	8/1
1523	г. Новосибирск	улица	Катодная	8/2
1524	г. Новосибирск	улица	Катодная	8/3
1525	г. Новосибирск	улица	Катодная	10
1526	г. Новосибирск	улица	Катодная	10/1
1527	г. Новосибирск	улица	Катодная	12
1528	г. Новосибирск	улица	Каунасская	1/1
1529	г. Новосибирск	улица	Каунасская	2
1530	г. Новосибирск	улица	Каунасская	4

1	2	3	4	5
1531	г. Новосибирск	улица	Каунасская	4а
1532	г. Новосибирск	улица	Каунасская	5/1
1533	г. Новосибирск	улица	Каунасская	5/2
1534	г. Новосибирск	улица	Каунасская	6
1535	г. Новосибирск	улица	Киевская	8
1536	г. Новосибирск	улица	Киевская	9
1537	г. Новосибирск	улица	Киевская	11
1538	г. Новосибирск	улица	Киевская	12
1539	г. Новосибирск	улица	Киевская	13
1540	г. Новосибирск	улица	Киевская	15
1541	г. Новосибирск	улица	Киевская	16/1
1542	г. Новосибирск	улица	Киевская	17
1543	г. Новосибирск	улица	Киевская	18/1
1544	г. Новосибирск	улица	Киевская	22
1545	г. Новосибирск	улица	Киевская	26
1546	г. Новосибирск	улица	Кирзаводская	6/2
1547	г. Новосибирск	улица	Кирова	232
1548	г. Новосибирск	улица	Кирова	272
1549	г. Новосибирск	улица	Кирова	308
1550	г. Новосибирск	улица	Кирова	312
1551	г. Новосибирск	улица	Кирова	316
1552	г. Новосибирск	улица	Кирова	317
1553	г. Новосибирск	улица	Кирова	319
1554	г. Новосибирск	улица	Кирова	346
1555	г. Новосибирск	улица	Кирова	349
1556	г. Новосибирск	улица	Кирова	352/1
1557	г. Новосибирск	улица	Кирова	353
1558	г. Новосибирск	улица	Кирова	354
1559	г. Новосибирск	улица	Кирова	356
1560	г. Новосибирск	улица	Кирова	357
1561	г. Новосибирск	улица	Кирова	362
1562	г. Новосибирск	улица	Кисловодская	1
1563	г. Новосибирск	улица	Кисловодская	2
1564	г. Новосибирск	улица	Кисловодская	3
1565	г. Новосибирск	улица	Кисловодская	5
1566	г. Новосибирск	улица	Кленовая	8
1567	г. Новосибирск	улица	1-я Клиническая	1а
1568	г. Новосибирск	улица	1-я Клиническая	9
1569	г. Новосибирск	улица	Клубная	96
1570	г. Новосибирск	улица	Клубная	98

1	2	3	4	5
1571	г. Новосибирск	улица	Ключ-Камышенское Плато	1
1572	г. Новосибирск	улица	Ключ-Камышенское Плато	2
1573	г. Новосибирск	улица	Ключ-Камышенское Плато	3
1574	г. Новосибирск	улица	Ключ-Камышенское Плато	4
1575	г. Новосибирск	улица	Ключ-Камышенское Плато	5
1576	г. Новосибирск	улица	Ключ-Камышенское Плато	7
1577	г. Новосибирск	улица	Ключ-Камышенское Плато	10/2
1578	г. Новосибирск	улица	Колхидская	1
1579	г. Новосибирск	улица	Колхидская	3
1580	г. Новосибирск	улица	Колхидская	9
1581	г. Новосибирск	улица	Колхидская	15
1582	г. Новосибирск	улица	Колхидская	17
1583	г. Новосибирск	улица	Колхидская	19
1584	г. Новосибирск	улица	Колхидская	21
1585	г. Новосибирск	улица	Колхидская	21а
1586	г. Новосибирск	улица	Колхидская	23
1587	г. Новосибирск	улица	Колхидская	25
1588	г. Новосибирск	улица	Колхидская	25а
1589	г. Новосибирск	улица	Колхидская	27
1590	г. Новосибирск	улица	Колхидская	27/1
1591	г. Новосибирск	улица	Колхидская	27а
1592	г. Новосибирск	улица	Колхидская	29
1593	г. Новосибирск	улица	Колхидская	31
1594	г. Новосибирск	улица	Кольванская	3
1595	г. Новосибирск	улица	Кольванская	5
1596	г. Новосибирск	улица	Кольванская	6
1597	г. Новосибирск	улица	Кольцова	128
1598	г. Новосибирск	улица	Коминтерна	114/1
1599	г. Новосибирск	улица	Коммунистическая	26
1600	г. Новосибирск	улица	Коммунстроевская	50
1601	г. Новосибирск	улица	Коммунстроевская	165
1602	г. Новосибирск	улица	Комсомольская	1
1603	г. Новосибирск	улица	Комсомольская	3
1604	г. Новосибирск	улица	Комсомольская	5
1605	г. Новосибирск	улица	Комсомольская	7

1	2	3	4	5
1606	г. Новосибирск	улица	Комсомольская	8
1607	г. Новосибирск	улица	Комсомольская	9
1608	г. Новосибирск	улица	Комсомольская	9а
1609	г. Новосибирск	улица	Комсомольская	21
1610	г. Новосибирск	улица	Комсомольская	23
1611	г. Новосибирск	улица	Комсомольская	25
1612	г. Новосибирск	улица	Комсомольская	27
1613	г. Новосибирск	улица	Комсомольская	31
1614	г. Новосибирск	проспект	Комсомольский	8
1615	г. Новосибирск	проспект	Комсомольский	13
1616	г. Новосибирск	улица	Королева	5
1617	г. Новосибирск	улица	Королева	5а
1618	г. Новосибирск	улица	Королева	7
1619	г. Новосибирск	улица	Королева	7а
1620	г. Новосибирск	улица	Королева	8
1621	г. Новосибирск	улица	Королева	8а
1622	г. Новосибирск	улица	Королева	14/1
1623	г. Новосибирск	улица	Королева	15
1624	г. Новосибирск	улица	Королева	17
1625	г. Новосибирск	улица	Королева	18
1626	г. Новосибирск	улица	Королева	21
1627	г. Новосибирск	улица	Королева	32
1628	г. Новосибирск	улица	Короленко	129
1629	г. Новосибирск	улица	Космическая	8
1630	г. Новосибирск	улица	Космическая	12
1631	г. Новосибирск	улица	Космическая	12/1
1632	г. Новосибирск	улица	Космическая	14
1633	г. Новосибирск	улица	Костычева	5а
1634	г. Новосибирск	улица	Костычева	6
1635	г. Новосибирск	улица	Костычева	9а
1636	г. Новосибирск	улица	Костычева	10
1637	г. Новосибирск	улица	Костычева	11а
1638	г. Новосибирск	улица	Костычева	16
1639	г. Новосибирск	улица	Костычева	32
1640	г. Новосибирск	улица	Костычева	34
1641	г. Новосибирск	улица	Костычева	38
1642	г. Новосибирск	улица	Костычева	38/1
1643	г. Новосибирск	улица	Костычева	38/2
1644	г. Новосибирск	улица	Костычева	40
1645	г. Новосибирск	улица	Костычева	40/1

1	2	3	4	5
1646	г. Новосибирск	улица	Костычева	42
1647	г. Новосибирск	улица	Костычева	44/1
1648	г. Новосибирск	улица	Костычева	74/1
1649	г. Новосибирск	улица	Котовского	2
1650	г. Новосибирск	улица	Котовского	3
1651	г. Новосибирск	улица	Котовского	3/1
1652	г. Новосибирск	улица	Котовского	3/2
1653	г. Новосибирск	улица	Котовского	5/2
1654	г. Новосибирск	улица	Котовского	7
1655	г. Новосибирск	улица	Котовского	7/1
1656	г. Новосибирск	улица	Котовского	9
1657	г. Новосибирск	улица	Котовского	11
1658	г. Новосибирск	улица	Котовского	12
1659	г. Новосибирск	улица	Котовского	13
1660	г. Новосибирск	улица	Котовского	15
1661	г. Новосибирск	улица	Котовского	18/1
1662	г. Новосибирск	улица	Котовского	18/2
1663	г. Новосибирск	улица	Котовского	20
1664	г. Новосибирск	улица	Котовского	21
1665	г. Новосибирск	улица	Котовского	26
1666	г. Новосибирск	улица	Котовского	28
1667	г. Новосибирск	улица	Котовского	29
1668	г. Новосибирск	улица	Котовского	30
1669	г. Новосибирск	улица	Котовского	31
1670	г. Новосибирск	улица	Котовского	33
1671	г. Новосибирск	улица	Котовского	36
1672	г. Новосибирск	улица	Котовского	41
1673	г. Новосибирск	улица	Котовского	43
1674	г. Новосибирск	улица	Кочневская	1
1675	г. Новосибирск	улица	Кочневская	1а
1676	г. Новосибирск	улица	Кочубея	1
1677	г. Новосибирск	улица	Кочубея	7
1678	г. Новосибирск	улица	Кочубея	9
1679	г. Новосибирск	улица	Кочубея	11
1680	г. Новосибирск	улица	Кошурникова	5/2
1681	г. Новосибирск	улица	Кошурникова	9
1682	г. Новосибирск	улица	Кошурникова	10
1683	г. Новосибирск	улица	Кошурникова	24
1684	г. Новосибирск	улица	Кошурникова	26
1685	г. Новосибирск	улица	Кошурникова	28

1	2	3	4	5
1686	г. Новосибирск	улица	Кошурникова	29/5
1687	г. Новосибирск	улица	Кошурникова	30
1688	г. Новосибирск	улица	Кошурникова	32
1689	г. Новосибирск	улица	Кошурникова	38
1690	г. Новосибирск	улица	Кошурникова	39
1691	г. Новосибирск	улица	Кошурникова	40
1692	г. Новосибирск	улица	Кошурникова	42
1693	г. Новосибирск	улица	Кошурникова	47
1694	г. Новосибирск	улица	Кошурникова	49
1695	г. Новосибирск	улица	Кошурникова	51
1696	г. Новосибирск	улица	Крамского	35а
1697	г. Новосибирск	улица	Красина	47/1
1698	г. Новосибирск	улица	Красина	51
1699	г. Новосибирск	улица	Красина	60
1700	г. Новосибирск	улица	Красина	61
1701	г. Новосибирск	улица	Красина	70а
1702	г. Новосибирск	улица	Красина	72
1703	г. Новосибирск	улица	Красина	72а
1704	г. Новосибирск	улица	Красина	72в
1705	г. Новосибирск	улица	Красина	72г
1706	г. Новосибирск	улица	Красноводская	16
1707	г. Новосибирск	улица	Красногорская	31
1708	г. Новосибирск	улица	Красногорская	33
1709	г. Новосибирск	улица	Красногорская	35
1710	г. Новосибирск	улица	Красногорская	37
1711	г. Новосибирск	улица	Красногорская	39
1712	г. Новосибирск	улица	Красногорская	41
1713	г. Новосибирск	улица	Красногорская	43
1714	г. Новосибирск	улица	Красногорская	45
1715	г. Новосибирск	переулок	1-й Краснодарский	3
1716	г. Новосибирск	переулок	1-й Краснодарский	4
1717	г. Новосибирск	переулок	1-й Краснодарский	10
1718	г. Новосибирск	переулок	1-й Краснодарский	12
1719	г. Новосибирск	переулок	2-й Краснодарский	1
1720	г. Новосибирск	переулок	2-й Краснодарский	3
1721	г. Новосибирск	переулок	2-й Краснодарский	4
1722	г. Новосибирск	переулок	2-й Краснодарский	7
1723	г. Новосибирск	переулок	2-й Краснодарский	7/1
1724	г. Новосибирск	переулок	2-й Краснодарский	10
1725	г. Новосибирск	улица	Красносельская	6

1	2	3	4	5
1726	г. Новосибирск	улица	Красноуфимская	1
1727	г. Новосибирск	улица	Красноуфимская	2
1728	г. Новосибирск	улица	Красноуфимская	3
1729	г. Новосибирск	улица	Красноуфимская	5
1730	г. Новосибирск	улица	Красноуфимская	6
1731	г. Новосибирск	улица	Красноуфимская	13
1732	г. Новосибирск	проспект	Красный	6
1733	г. Новосибирск	проспект	Красный	8
1734	г. Новосибирск	проспект	Красный	10
1735	г. Новосибирск	проспект	Красный	11
1736	г. Новосибирск	проспект	Красный	14
1737	г. Новосибирск	проспект	Красный	31
1738	г. Новосибирск	проспект	Красный	33
1739	г. Новосибирск	проспект	Красный	40
1740	г. Новосибирск	проспект	Красный	46
1741	г. Новосибирск	проспект	Красный	51
1742	г. Новосибирск	проспект	Красный	51/2
1743	г. Новосибирск	проспект	Красный	51/3
1744	г. Новосибирск	проспект	Красный	51/4
1745	г. Новосибирск	проспект	Красный	51/6
1746	г. Новосибирск	проспект	Красный	57
1747	г. Новосибирск	проспект	Красный	59
1748	г. Новосибирск	проспект	Красный	67a
1749	г. Новосибирск	проспект	Красный	69
1750	г. Новосибирск	проспект	Красный	74
1751	г. Новосибирск	проспект	Красный	75
1752	г. Новосибирск	проспект	Красный	76
1753	г. Новосибирск	проспект	Красный	77a
1754	г. Новосибирск	проспект	Красный	85
1755	г. Новосибирск	проспект	Красный	85/1
1756	г. Новосибирск	проспект	Красный	92/1
1757	г. Новосибирск	проспект	Красный	94/1
1758	г. Новосибирск	проспект	Красный	94/2
1759	г. Новосибирск	проспект	Красный	100/1
1760	г. Новосибирск	проспект	Красный	102/1
1761	г. Новосибирск	проспект	Красный	102/4
1762	г. Новосибирск	проспект	Красный	153a
1763	г. Новосибирск	проспект	Красный	1536
1764	г. Новосибирск	проспект	Красный	155
1765	г. Новосибирск	проспект	Красный	161

1	2	3	4	5
1766	г. Новосибирск	проспект	Красный	161/1
1767	г. Новосибирск	проспект	Красный	163
1768	г. Новосибирск	проспект	Красный	163/1
1769	г. Новосибирск	проспект	Красный	171/2
1770	г. Новосибирск	проспект	Красный	171/3
1771	г. Новосибирск	проспект	Красный	1716
1772	г. Новосибирск	проспект	Красный	173
1773	г. Новосибирск	проспект	Красный	173/1
1774	г. Новосибирск	проспект	Красный	175
1775	г. Новосибирск	проспект	Красный	175a
1776	г. Новосибирск	проспект	Красный	1756
1777	г. Новосибирск	проспект	Красный	179
1778	г. Новосибирск	проспект	Красный	179a
1779	г. Новосибирск	проспект	Красный	218
1780	г. Новосибирск	улица	Красный Факел	9
1781	г. Новосибирск	улица	Красный Факел	10
1782	г. Новосибирск	улица	Красный Факел	12
1783	г. Новосибирск	улица	Красный Факел	24
1784	г. Новосибирск	улица	Красный Факел	27
1785	г. Новосибирск	улица	Красный Факел	29
1786	г. Новосибирск	улица	Красный Факел	31
1787	г. Новосибирск	улица	Красный Факел	45
1788	г. Новосибирск	улица	Красных Зорь	1
1789	г. Новосибирск	улица	Красных Зорь	3
1790	г. Новосибирск	улица	Красных Зорь	5
1791	г. Новосибирск	улица	Крашенинникова	1
1792	г. Новосибирск	улица	Крашенинникова	2
1793	г. Новосибирск	улица	Крашенинникова	3
1794	г. Новосибирск	улица	Крашенинникова	4
1795	г. Новосибирск	улица	Крашенинникова	5
1796	г. Новосибирск	улица	Крашенинникова	7
1797	г. Новосибирск	улица	Крашенинникова	7/1
1798	г. Новосибирск	улица	Крашенинникова	9
1799	г. Новосибирск	улица	Крашенинникова	10
1800	г. Новосибирск	переулок	1-й Крашенинникова	9
1801	г. Новосибирск	переулок	2-й Крашенинникова	2
1802	г. Новосибирск	переулок	2-й Крашенинникова	4
1803	г. Новосибирск	переулок	2-й Крашенинникова	6
1804	г. Новосибирск	переулок	2-й Крашенинникова	10
1805	г. Новосибирск	переулок	2-й Крашенинникова	12

1	2	3	4	5
1806	г. Новосибирск	переулок	2-й Крашенинникова	14
1807	г. Новосибирск	переулок	2-й Крашенинникова	16
1808	г. Новосибирск	переулок	3-й Крашенинникова	4
1809	г. Новосибирск	переулок	3-й Крашенинникова	5
1810	г. Новосибирск	переулок	3-й Крашенинникова	6
1811	г. Новосибирск	переулок	3-й Крашенинникова	8
1812	г. Новосибирск	переулок	3-й Крашенинникова	8/1
1813	г. Новосибирск	переулок	3-й Крашенинникова	10
1814	г. Новосибирск	переулок	3-й Крашенинникова	12
1815	г. Новосибирск	улица	Крестьянская	1
1816	г. Новосибирск	улица	Крестьянская	3
1817	г. Новосибирск	улица	Крестьянская	3а
1818	г. Новосибирск	улица	Крестьянская	16б
1819	г. Новосибирск	улица	Крестьянская	18б
1820	г. Новосибирск	улица	Крестьянская	20а
1821	г. Новосибирск	улица	Кропоткина	92/1
1822	г. Новосибирск	улица	Кропоткина	96
1823	г. Новосибирск	улица	Кропоткина	98
1824	г. Новосибирск	улица	Кропоткина	106/2
1825	г. Новосибирск	улица	Кропоткина	109
1826	г. Новосибирск	улица	Кропоткина	111
1827	г. Новосибирск	улица	Кропоткина	113
1828	г. Новосибирск	улица	Кропоткина	117
1829	г. Новосибирск	улица	Кропоткина	118/4
1830	г. Новосибирск	улица	Кропоткина	120/1
1831	г. Новосибирск	улица	Кропоткина	124
1832	г. Новосибирск	улица	Кропоткина	125
1833	г. Новосибирск	улица	Кропоткина	127
1834	г. Новосибирск	улица	Кропоткина	128
1835	г. Новосибирск	улица	Крылова	2
1836	г. Новосибирск	улица	Крылова	7
1837	г. Новосибирск	улица	Крылова	29
1838	г. Новосибирск	улица	Крылова	41
1839	г. Новосибирск	улица	Крылова	43
1840	г. Новосибирск	улица	Крылова	47
1841	г. Новосибирск	улица	Крылова	64б
1842	г. Новосибирск	улица	Крылова	66
1843	г. Новосибирск	улица	Крылова	67
1844	г. Новосибирск	улица	Крылова	69а
1845	г. Новосибирск	улица	Крылова	71

1	2	3	4	5
1846	г. Новосибирск	улица	Крылова	71/1
1847	г. Новосибирск	улица	Крылова	89
1848	г. Новосибирск	улица	Кубовая	80
1849	г. Новосибирск	улица	Кубовая	91/1
1850	г. Новосибирск	улица	Кубовая	91/2
1851	г. Новосибирск	улица	Кубовая	93
1852	г. Новосибирск	улица	Кубовая	95
1853	г. Новосибирск	улица	Кубовая	97
1854	г. Новосибирск	улица	Кубовая	99/1
1855	г. Новосибирск	улица	Кубовая	101
1856	г. Новосибирск	улица	Кубовая	102
1857	г. Новосибирск	улица	Кубовая	103
1858	г. Новосибирск	улица	Кубовая	105/1
1859	г. Новосибирск	улица	Кубовая	106
1860	г. Новосибирск	улица	Кубовая	107/1
1861	г. Новосибирск	улица	Кубовая	107/2
1862	г. Новосибирск	улица	Кубовая	110
1863	г. Новосибирск	улица	Кубовая	111
1864	г. Новосибирск	улица	Кубовая	115
1865	г. Новосибирск	улица	Кубовая	115/1
1866	г. Новосибирск	улица	Кузьмы Минина	1
1867	г. Новосибирск	улица	Кузьмы Минина	2
1868	г. Новосибирск	улица	Кузьмы Минина	4
1869	г. Новосибирск	улица	Кузьмы Минина	4а
1870	г. Новосибирск	улица	Кузьмы Минина	5/1
1871	г. Новосибирск	улица	Кузьмы Минина	5/2
1872	г. Новосибирск	улица	Кузьмы Минина	5/3
1873	г. Новосибирск	улица	Кузьмы Минина	6
1874	г. Новосибирск	улица	Кузьмы Минина	6а
1875	г. Новосибирск	улица	Кузьмы Минина	7
1876	г. Новосибирск	улица	Кузьмы Минина	8/2
1877	г. Новосибирск	улица	Кузьмы Минина	8а
1878	г. Новосибирск	улица	Кузьмы Минина	9/1
1879	г. Новосибирск	улица	Кузьмы Минина	9/2
1880	г. Новосибирск	улица	Кузьмы Минина	9/3
1881	г. Новосибирск	улица	Кузьмы Минина	10
1882	г. Новосибирск	улица	Кузьмы Минина	10/1
1883	г. Новосибирск	улица	Кузьмы Минина	10/2
1884	г. Новосибирск	улица	Кузьмы Минина	11
1885	г. Новосибирск	улица	Кузьмы Минина	11/1

1	2	3	4	5
1886	г. Новосибирск	улица	Кузьмы Минина	11/2
1887	г. Новосибирск	улица	Кузьмы Минина	11в
1888	г. Новосибирск	улица	Кузьмы Минина	12
1889	г. Новосибирск	улица	Кузьмы Минина	12а
1890	г. Новосибирск	улица	Кузьмы Минина	13
1891	г. Новосибирск	улица	Кузьмы Минина	13а
1892	г. Новосибирск	улица	Кузьмы Минина	13г
1893	г. Новосибирск	улица	Кузьмы Минина	14
1894	г. Новосибирск	улица	Кузьмы Минина	15
1895	г. Новосибирск	улица	Кузьмы Минина	17
1896	г. Новосибирск	улица	Кузьмы Минина	17а
1897	г. Новосибирск	улица	Кузьмы Минина	19
1898	г. Новосибирск	улица	Кузьмы Минина	20
1899	г. Новосибирск	улица	Кузьмы Минина	20/2
1900	г. Новосибирск	улица	Кузьмы Минина	20/3
1901	г. Новосибирск	улица	Кузьмы Минина	21
1902	г. Новосибирск	улица	Кузьмы Минина	24
1903	г. Новосибирск	улица	Куприна	10
1904	г. Новосибирск	улица	Куприна	12
1905	г. Новосибирск	улица	Куприна	14
1906	г. Новосибирск	улица	Куприна	16/1
1907	г. Новосибирск	улица	Куприна	18
1908	г. Новосибирск	улица	Куприна	20
1909	г. Новосибирск	улица	Куприна	24
1910	г. Новосибирск	улица	Куприна	26
1911	г. Новосибирск	улица	Куприна	38
1912	г. Новосибирск	улица	Куприна	38/1
1913	г. Новосибирск	улица	Куприна	40
1914	г. Новосибирск	улица	Куприна	40/1
1915	г. Новосибирск	улица	Куприна	42
1916	г. Новосибирск	улица	Куприна	44/1
1917	г. Новосибирск	улица	Курганская	22
1918	г. Новосибирск	улица	Курганская	32
1919	г. Новосибирск	улица	Курчатова	3
1920	г. Новосибирск	улица	Курчатова	3/2
1921	г. Новосибирск	улица	Курчатова	5
1922	г. Новосибирск	улица	Курчатова	7
1923	г. Новосибирск	улица	Курчатова	7/4
1924	г. Новосибирск	улица	Курчатова	7/6
1925	г. Новосибирск	улица	Курчатова	11

1	2	3	4	5
1926	г. Новосибирск	улица	Курчатова	11/2
1927	г. Новосибирск	улица	Курчатова	11/3
1928	г. Новосибирск	улица	Курчатова	11/4
1929	г. Новосибирск	улица	Курчатова	13
1930	г. Новосибирск	улица	Курчатова	15
1931	г. Новосибирск	улица	Курчатова	15/1
1932	г. Новосибирск	улица	Курчатова	17
1933	г. Новосибирск	улица	Курчатова	37
1934	г. Новосибирск	улица	Курчатова	37/2
1935	г. Новосибирск	улица	Лаврова	1
1936	г. Новосибирск	улица	Лаврова	3
1937	г. Новосибирск	улица	Лаврова	5
1938	г. Новосибирск	улица	Лаврова	7
1939	г. Новосибирск	улица	Лаврова	9
1940	г. Новосибирск	улица	Лаврова	11
1941	г. Новосибирск	улица	Лазарева	5
1942	г. Новосибирск	улица	Лазарева	7
1943	г. Новосибирск	улица	Лазарева	9
1944	г. Новосибирск	улица	Лазарева	20
1945	г. Новосибирск	улица	Лазарева	22
1946	г. Новосибирск	улица	Лазарева	24
1947	г. Новосибирск	улица	Лазарева	26
1948	г. Новосибирск	улица	Лазарева	26а
1949	г. Новосибирск	улица	Лазарева	28
1950	г. Новосибирск	улица	Лазарева	28а
1951	г. Новосибирск	улица	Лазарева	31
1952	г. Новосибирск	улица	Лазарева	31а
1953	г. Новосибирск	улица	Лазарева	32а
1954	г. Новосибирск	улица	Лазарева	34
1955	г. Новосибирск	улица	Лазарева	34а
1956	г. Новосибирск	улица	Лазурная	28
1957	г. Новосибирск	улица	Лейтенанта Амосова	53
1958	г. Новосибирск	улица	Лейтенанта Амосова	55
1959	г. Новосибирск	улица	Лейтенанта Амосова	58
1960	г. Новосибирск	улица	Лейтенанта Амосова	60
1961	г. Новосибирск	улица	Лейтенанта Амосова	62
1962	г. Новосибирск	улица	Лейтенанта Амосова	66
1963	г. Новосибирск	улица	Лейтенанта Амосова	67
1964	г. Новосибирск	улица	Лейтенанта Амосова	68
1965	г. Новосибирск	улица	Лейтенанта Амосова	69

1	2	3	4	5
1966	г. Новосибирск	улица	Лейтенанта Амосова	73
1967	г. Новосибирск	улица	Лейтенанта Амосова	75
1968	г. Новосибирск	улица	Лейтенанта Амосова	77
1969	г. Новосибирск	улица	Лейтенанта Амосова	77/1
1970	г. Новосибирск	улица	Лейтенанта Амосова	79/1
1971	г. Новосибирск	улица	Ленина	13
1972	г. Новосибирск	улица	Ленина	17
1973	г. Новосибирск	улица	Ленина	18
1974	г. Новосибирск	улица	Ленина	25
1975	г. Новосибирск	улица	Ленина	50
1976	г. Новосибирск	улица	Ленина	53
1977	г. Новосибирск	улица	Ленина	55
1978	г. Новосибирск	улица	Ленина	73
1979	г. Новосибирск	улица	Ленина	79
1980	г. Новосибирск	улица	Ленина	90
1981	г. Новосибирск	улица	Ленинградская	345
1982	г. Новосибирск	улица	Ленинградская	347
1983	г. Новосибирск	улица	Ленинградская	351
1984	г. Новосибирск	улица	Ленинградская	362
1985	г. Новосибирск	улица	Лениногорская	82
1986	г. Новосибирск	улица	Лермонтова	12
1987	г. Новосибирск	улица	Лермонтова	47
1988	г. Новосибирск	улица	Лескова	260
1989	г. Новосибирск	улица	Лесосечная	2
1990	г. Новосибирск	улица	Лесосечная	3
1991	г. Новосибирск	улица	Лесосечная	5
1992	г. Новосибирск	улица	Лесосечная	8
1993	г. Новосибирск	улица	Летняя	3
1994	г. Новосибирск	улица	Летняя	4
1995	г. Новосибирск	улица	Летняя	5
1996	г. Новосибирск	улица	Летняя	6
1997	г. Новосибирск	улица	Линейная	31/3
1998	г. Новосибирск	улица	Линейная	33/3
1999	г. Новосибирск	улица	Линейная	35

2000	г. Новосибирск	улица	Линейная	35/3
2001	г. Новосибирск	улица	Линейная	39
2002	г. Новосибирск	улица	Линейная	39/1
2003	г. Новосибирск	улица	Линейная	45
2004	г. Новосибирск	улица	Линейная	45/2
2005	г. Новосибирск	улица	Линейная	225
2006	г. Новосибирск	улица	Лобова	7
2007	г. Новосибирск	улица	Лобова	9
2008	г. Новосибирск	улица	Лобова	11
2009	г. Новосибирск	улица	Лобова	40
2010	г. Новосибирск	улица	Лобова	42
2011	г. Новосибирск	улица	Лобова	52
2012	г. Новосибирск	улица	Ломоносова	59
2013	г. Новосибирск	улица	Ломоносова	66
2014	г. Новосибирск	улица	Магаданская	2
2015	г. Новосибирск	улица	Магаданская	3
2016	г. Новосибирск	улица	Магаданская	3/5
2017	г. Новосибирск	улица	Магаданская	4
2018	г. Новосибирск	улица	Магаданская	5
2019	г. Новосибирск	улица	Магаданская	6
2020	г. Новосибирск	улица	Магаданская	8
2021	г. Новосибирск	улица	Магаданская	10
2022	г. Новосибирск	улица	Магистральная	7
2023	г. Новосибирск	улица	Магистральная	51б
2024	г. Новосибирск	улица	Магистральная	53
2025	г. Новосибирск	улица	Магистральная	53а
2026	г. Новосибирск	улица	Магистральная	53б
2027	г. Новосибирск	улица	Магистральная	55
2028	г. Новосибирск	улица	Магистральная	57
2029	г. Новосибирск	улица	Магистральная	57а
2030	г. Новосибирск	улица	Магистральная	59
2031	г. Новосибирск	улица	Макаренко	2
2032	г. Новосибирск	улица	Макаренко	4
2033	г. Новосибирск	улица	Макаренко	5
2034	г. Новосибирск	улица	Макаренко	7/1
2035	г. Новосибирск	улица	Макаренко	11
2036	г. Новосибирск	улица	Макаренко	12
2037	г. Новосибирск	улица	Макаренко	13
2038	г. Новосибирск	улица	Макаренко	21
2039	г. Новосибирск	улица	Макаренко	22
2040	г. Новосибирск	улица	Макаренко	23

2041	г. Новосибирск	улица	Макаренко	23/1
2042	г. Новосибирск	улица	Макаренко	24
2043	г. Новосибирск	улица	Макаренко	27
2044	г. Новосибирск	улица	Макаренко	27/1
2045	г. Новосибирск	улица	Макаренко	27/2
2046	г. Новосибирск	улица	Макаренко	27/3
2047	г. Новосибирск	улица	Макаренко	29
2048	г. Новосибирск	улица	Макаренко	31
2049	г. Новосибирск	улица	Макаренко	31/1
2050	г. Новосибирск	улица	Макаренко	31/2
2051	г. Новосибирск	улица	Макаренко	33
2052	г. Новосибирск	улица	Максима Горького	17а
2053	г. Новосибирск	улица	Максима Горького	26а
2054	г. Новосибирск	улица	Максима Горького	34
2055	г. Новосибирск	улица	Максима Горького	42
2056	г. Новосибирск	улица	Максима Горького	47
2057	г. Новосибирск	улица	Максима Горького	85
2058	г. Новосибирск	улица	Максима Горького	92
2059	г. Новосибирск	улица	Максима Горького	104
2060	г. Новосибирск	улица	Малыгина	23
2061	г. Новосибирск	улица	Малыгина	25
2062	г. Новосибирск	улица	Малыгина	25/1
2063	г. Новосибирск	улица	Мальцева	1
2064	г. Новосибирск	улица	Марата	11а
2065	г. Новосибирск	улица	Марата	11б
2066	г. Новосибирск	улица	Марата	11в
2067	г. Новосибирск	улица	Марата	11д
2068	г. Новосибирск	улица	Марии Ульяновой	1
2069	г. Новосибирск	улица	Марии Ульяновой	3
2070	г. Новосибирск	улица	Марии Ульяновой	4
2071	г. Новосибирск	улица	Марии Ульяновой	5
2072	г. Новосибирск	улица	Марии Ульяновой	9
2073	г. Новосибирск	улица	Матросова	5
2074	г. Новосибирск	улица	Маяковского	1
2075	г. Новосибирск	улица	Маяковского	2
2076	г. Новосибирск	улица	Маяковского	2а
2077	г. Новосибирск	улица	Маяковского	3
2078	г. Новосибирск	улица	Маяковского	5
2079	г. Новосибирск	улица	Маяковского	9
2080	г. Новосибирск	улица	Маяковского	11
2081	г. Новосибирск	улица	Маяковского	12

2082	г. Новосибирск	улица	Маяковского	16
2083	г. Новосибирск	улица	Маяковского	24
2084	г. Новосибирск	улица	Медкадры	2
2085	г. Новосибирск	улица	Медкадры	3
2086	г. Новосибирск	улица	Медкадры	4
2087	г. Новосибирск	улица	Медкадры	7
2088	г. Новосибирск	улица	Менделеева	2
2089	г. Новосибирск	улица	Менделеева	4
2090	г. Новосибирск	улица	Менделеева	5
2091	г. Новосибирск	улица	Менделеева	11
2092	г. Новосибирск	улица	Менделеева	18
2093	г. Новосибирск	улица	Менделеева	20
2094	г. Новосибирск	улица	1-я Механическая	1
2095	г. Новосибирск	улица	1-я Механическая	2/1
2096	г. Новосибирск	улица	1-я Механическая	3
2097	г. Новосибирск	улица	1-я Механическая	6
2098	г. Новосибирск	улица	1-я Механическая	7
2099	г. Новосибирск	улица	1-я Механическая	8
2100	г. Новосибирск	улица	1-я Механическая	9
2101	г. Новосибирск	улица	1-я Механическая	10
2102	г. Новосибирск	улица	1-я Механическая	12
2103	г. Новосибирск	улица	1-я Механическая	13
2104	г. Новосибирск	улица	1-я Механическая	14
2105	г. Новосибирск	улица	1-я Механическая	18
2106	г. Новосибирск	улица	1-я Механическая	20
2107	г. Новосибирск	улица	Мира	5
2108	г. Новосибирск	улица	Мира	7
2109	г. Новосибирск	улица	Мира	10
2110	г. Новосибирск	улица	Мира	12
2111	г. Новосибирск	улица	Мира	13
2112	г. Новосибирск	улица	Мира	16
2113	г. Новосибирск	улица	Мира	17
2114	г. Новосибирск	улица	Мира	18
2115	г. Новосибирск	улица	Мира	19
2116	г. Новосибирск	улица	Мира	20
2117	г. Новосибирск	улица	Мира	21
2118	г. Новосибирск	улица	Мира	22
2119	г. Новосибирск	улица	Мира	23
2120	г. Новосибирск	улица	Мира	24
2121	г. Новосибирск	улица	Мира	26
2122	г. Новосибирск	улица	Мира	27

2123	г. Новосибирск	улица	Мира	28
2124	г. Новосибирск	улица	Мира	29
2125	г. Новосибирск	улица	Мира	30
2126	г. Новосибирск	улица	Мира	31
2127	г. Новосибирск	улица	Мира	32
2128	г. Новосибирск	улица	Мира	33
2129	г. Новосибирск	улица	Мира	34
2130	г. Новосибирск	улица	Мира	34а
2131	г. Новосибирск	улица	Мира	35
2132	г. Новосибирск	улица	Мира	37
2133	г. Новосибирск	улица	Мира	38
2134	г. Новосибирск	улица	Мира	39
2135	г. Новосибирск	улица	Мира	42
2136	г. Новосибирск	улица	Мира	43
2137	г. Новосибирск	улица	Мира	44
2138	г. Новосибирск	улица	Мира	45
2139	г. Новосибирск	улица	Мира	46
2140	г. Новосибирск	улица	Мира	47
2141	г. Новосибирск	улица	Мира	48
2142	г. Новосибирск	улица	Мира	50
2143	г. Новосибирск	улица	Мира	51
2144	г. Новосибирск	улица	Мира	52
2145	г. Новосибирск	улица	Мира	53
2146	г. Новосибирск	улица	Мира	56
2147	г. Новосибирск	улица	Мира	57
2148	г. Новосибирск	улица	Мира	59/1
2149	г. Новосибирск	переулок	1-й Мира	4
2150	г. Новосибирск	переулок	1-й Мира	6
2151	г. Новосибирск	переулок	2-й Мира	4
2152	г. Новосибирск	переулок	2-й Мира	5
2153	г. Новосибирск	улица	Мирная	1а
2154	г. Новосибирск	улица	Мирная	2а
2155	г. Новосибирск	улица	Мирная	10
2156	г. Новосибирск	улица	М. Перевозчикова	3
2157	г. Новосибирск	улица	М. Перевозчикова	5
2158	г. Новосибирск	улица	М. Перевозчикова	6
2159	г. Новосибирск	улица	Мичурина	3
2160	г. Новосибирск	улица	Мичурина	7
2161	г. Новосибирск	улица	Мичурина	9
2162	г. Новосибирск	улица	Мичурина	17
2163	г. Новосибирск	улица	Мичурина	21

2164	г. Новосибирск	улица	Мичурина	23а
2165	г. Новосибирск	улица	Мичурина	24
2166	г. Новосибирск	улица	Мичурина	37а
2167	г. Новосибирск	улица	Мичурина	43
2168	г. Новосибирск	бульвар	Молодежи	1
2169	г. Новосибирск	бульвар	Молодежи	2
2170	г. Новосибирск	бульвар	Молодежи	3
2171	г. Новосибирск	бульвар	Молодежи	4
2172	г. Новосибирск	бульвар	Молодежи	6
2173	г. Новосибирск	бульвар	Молодежи	7
2174	г. Новосибирск	бульвар	Молодежи	8
2175	г. Новосибирск	бульвар	Молодежи	9
2176	г. Новосибирск	бульвар	Молодежи	10
2177	г. Новосибирск	бульвар	Молодежи	11
2178	г. Новосибирск	бульвар	Молодежи	12
2179	г. Новосибирск	бульвар	Молодежи	13
2180	г. Новосибирск	бульвар	Молодежи	14
2181	г. Новосибирск	бульвар	Молодежи	16
2182	г. Новосибирск	бульвар	Молодежи	16а
2183	г. Новосибирск	бульвар	Молодежи	18
2184	г. Новосибирск	бульвар	Молодежи	20
2185	г. Новосибирск	бульвар	Молодежи	20а
2186	г. Новосибирск	бульвар	Молодежи	22
2187	г. Новосибирск	бульвар	Молодежи	24
2188	г. Новосибирск	бульвар	Молодежи	26
2189	г. Новосибирск	бульвар	Молодежи	28
2190	г. Новосибирск	бульвар	Молодежи	28а
2191	г. Новосибирск	улица	Молодости	2
2192	г. Новосибирск	улица	Молодости	3
2193	г. Новосибирск	улица	Молодости	6
2194	г. Новосибирск	улица	Молодости	18
2195	г. Новосибирск	улица	Молодости	20
2196	г. Новосибирск	улица	Молодости	44
2197	г. Новосибирск	улица	Молодости	52
2198	г. Новосибирск	проспект	Морской	3
2199	г. Новосибирск	проспект	Морской	3а
2200	г. Новосибирск	проспект	Морской	4
2201	г. Новосибирск	проспект	Морской	6
2202	г. Новосибирск	проспект	Морской	7
2203	г. Новосибирск	проспект	Морской	7а
2204	г. Новосибирск	проспект	Морской	8

2205	г. Новосибирск	проспект	Морской	9
2206	г. Новосибирск	проспект	Морской	10
2207	г. Новосибирск	проспект	Морской	11
2208	г. Новосибирск	проспект	Морской	12
2209	г. Новосибирск	проспект	Морской	14
2210	г. Новосибирск	проспект	Морской	15
2211	г. Новосибирск	проспект	Морской	17
2212	г. Новосибирск	проспект	Морской	18
2213	г. Новосибирск	проспект	Морской	19
2214	г. Новосибирск	проспект	Морской	20
2215	г. Новосибирск	проспект	Морской	21
2216	г. Новосибирск	проспект	Морской	28
2217	г. Новосибирск	проспект	Морской	29
2218	г. Новосибирск	проспект	Морской	31
2219	г. Новосибирск	проспект	Морской	36
2220	г. Новосибирск	проспект	Морской	38
2221	г. Новосибирск	проспект	Морской	44
2222	г. Новосибирск	проспект	Морской	46
2223	г. Новосибирск	проспект	Морской	52
2224	г. Новосибирск	проспект	Морской	58
2225	г. Новосибирск	проспект	Морской	64
2226	г. Новосибирск	шоссе	Мочищенское	2
2227	г. Новосибирск	шоссе	Мочищенское	4
2228	г. Новосибирск	шоссе	Мочищенское	6
2229	г. Новосибирск	шоссе	Мочищенское	8
2230	г. Новосибирск	шоссе	Мочищенское	10
2231	г. Новосибирск	шоссе	Мочищенское	14
2232	г. Новосибирск	шоссе	Мочищенское	16
2233	г. Новосибирск	улица	Мусы Джалиля	1
2234	г. Новосибирск	улица	Мусы Джалиля	2
2235	г. Новосибирск	улица	Мусы Джалиля	4
2236	г. Новосибирск	улица	Мусы Джалиля	6
2237	г. Новосибирск	улица	Мусы Джалиля	8
2238	г. Новосибирск	улица	Мусы Джалиля	10
2239	г. Новосибирск	улица	Мусы Джалиля	12
2240	г. Новосибирск	улица	Мухачева	3
2241	г. Новосибирск	улица	Мухачева	4
2242	г. Новосибирск	улица	Мухачева	10
2243	г. Новосибирск	улица	Нагорная	6
2244	г. Новосибирск	улица	Народная	1/1
2245	г. Новосибирск	улица	Народная	3/1

2246	г. Новосибирск	улица	Народная	5
2247	г. Новосибирск	улица	Народная	5/1
2248	г. Новосибирск	улица	Народная	7
2249	г. Новосибирск	улица	Народная	8
2250	г. Новосибирск	улица	Народная	9/1
2251	г. Новосибирск	улица	Народная	12/1
2252	г. Новосибирск	улица	Народная	13/1
2253	г. Новосибирск	улица	Народная	14/1
2254	г. Новосибирск	улица	Народная	15
2255	г. Новосибирск	улица	Народная	15/1
2256	г. Новосибирск	улица	Народная	16/1
2257	г. Новосибирск	улица	Народная	17
2258	г. Новосибирск	улица	Народная	19
2259	г. Новосибирск	улица	Народная	21
2260	г. Новосибирск	улица	Народная	21/1
2261	г. Новосибирск	улица	Народная	23
2262	г. Новосибирск	улица	Народная	25
2263	г. Новосибирск	улица	Народная	26
2264	г. Новосибирск	улица	Народная	27
2265	г. Новосибирск	улица	Народная	27/1
2266	г. Новосибирск	улица	Народная	28
2267	г. Новосибирск	улица	Народная	30
2268	г. Новосибирск	улица	Народная	30/1
2269	г. Новосибирск	улица	Народная	31/1
2270	г. Новосибирск	улица	Народная	32
2271	г. Новосибирск	улица	Народная	33/1
2272	г. Новосибирск	улица	Народная	34
2273	г. Новосибирск	улица	Народная	35/1
2274	г. Новосибирск	улица	Народная	36
2275	г. Новосибирск	улица	Народная	43
2276	г. Новосибирск	улица	Народная	44
2277	г. Новосибирск	улица	Народная	46
2278	г. Новосибирск	улица	Народная	47
2279	г. Новосибирск	улица	Народная	49
2280	г. Новосибирск	улица	Народная	49/1
2281	г. Новосибирск	улица	Народная	51
2282	г. Новосибирск	улица	Народная	53
2283	г. Новосибирск	улица	Народная	55
2284	г. Новосибирск	улица	Народная	57
2285	г. Новосибирск	улица	Народная	57/1
2286	г. Новосибирск	улица	Народная	63

2287	г. Новосибирск	улица	Народная	65
2288	г. Новосибирск	улица	Народная	69
2289	г. Новосибирск	улица	Народная	81
2290	г. Новосибирск	улица	Нарымская	4
2291	г. Новосибирск	улица	Нарымская	6
2292	г. Новосибирск	улица	Нарымская	11
2293	г. Новосибирск	улица	Нарымская	17/2
2294	г. Новосибирск	улица	Нарымская	25
2295	г. Новосибирск	улица	Нахимова	2
2296	г. Новосибирск	улица	Нахимова	4
2297	г. Новосибирск	улица	Нахимова	6
2298	г. Новосибирск	улица	Нахимова	67
2299	г. Новосибирск	улица	Нахимова	69
2300	г. Новосибирск	улица	Нахимова	71
2301	г. Новосибирск	улица	Нахимова	73
2302	г. Новосибирск	улица	Национальная	1
2303	г. Новосибирск	улица	Национальная	2
2304	г. Новосибирск	улица	Национальная	3
2305	г. Новосибирск	улица	Национальная	4
2306	г. Новосибирск	улица	Национальная	5
2307	г. Новосибирск	улица	Национальная	7
2308	г. Новосибирск	улица	Национальная	9
2309	г. Новосибирск	улица	Национальная	11
2310	г. Новосибирск	улица	Национальная	13
2311	г. Новосибирск	улица	Национальная	15
2312	г. Новосибирск	улица	Национальная	17
2313	г. Новосибирск	улица	Невельского	1
2314	г. Новосибирск	улица	Невельского	1/1
2315	г. Новосибирск	улица	Невельского	9
2316	г. Новосибирск	улица	Невельского	13
2317	г. Новосибирск	улица	Невельского	17
2318	г. Новосибирск	улица	Невельского	19
2319	г. Новосибирск	улица	Невельского	25
2320	г. Новосибирск	улица	Невельского	27
2321	г. Новосибирск	улица	Невельского	37
2322	г. Новосибирск	улица	Невельского	39
2323	г. Новосибирск	улица	Невельского	41
2324	г. Новосибирск	улица	Невельского	43
2325	г. Новосибирск	улица	Невельского	47
2326	г. Новосибирск	улица	Некрасова	456
2327	г. Новосибирск	улица	Некрасова	51

2328	г. Новосибирск	улица	Некрасова	55
2329	г. Новосибирск	улица	Некрасова	61
2330	г. Новосибирск	улица	Немировича-Данченко	2
2331	г. Новосибирск	улица	Немировича-Данченко	4
2332	г. Новосибирск	улица	Немировича-Данченко	4/4
2333	г. Новосибирск	улица	Немировича-Данченко	6
2334	г. Новосибирск	улица	Немировича-Данченко	8
2335	г. Новосибирск	улица	Немировича-Данченко	12/1
2336	г. Новосибирск	улица	Немировича-Данченко	12/2
2337	г. Новосибирск	улица	Немировича-Данченко	20
2338	г. Новосибирск	улица	Немировича-Данченко	22/1
2339	г. Новосибирск	улица	Немировича-Данченко	24/2
2340	г. Новосибирск	улица	Немировича-Данченко	24/3
2341	г. Новосибирск	улица	Немировича-Данченко	26
2342	г. Новосибирск	улица	Немировича-Данченко	28
2343	г. Новосибирск	улица	Немировича-Данченко	28/1
2344	г. Новосибирск	улица	Немировича-Данченко	30/1
2345	г. Новосибирск	улица	Немировича-Данченко	49
2346	г. Новосибирск	улица	Немировича-Данченко	108
2347	г. Новосибирск	улица	Немировича-Данченко	110
2348	г. Новосибирск	улица	Немировича-Данченко	112
2349	г. Новосибирск	улица	Немировича-Данченко	114
2350	г. Новосибирск	улица	Немировича-Данченко	116
2351	г. Новосибирск	улица	Немировича-Данченко	118
2352	г. Новосибирск	улица	Немировича-Данченко	118/1
2353	г. Новосибирск	улица	Немировича-Данченко	123
2354	г. Новосибирск	улица	Немировича-Данченко	124
2355	г. Новосибирск	улица	Немировича-Данченко	125
2356	г. Новосибирск	улица	Немировича-Данченко	133
2357	г. Новосибирск	улица	Немировича-Данченко	133/1
2358	г. Новосибирск	улица	Немировича-Данченко	135
2359	г. Новосибирск	улица	Немировича-Данченко	135а
2360	г. Новосибирск	улица	Немировича-Данченко	135б
2361	г. Новосибирск	улица	Немировича-Данченко	137
2362	г. Новосибирск	улица	Немировича-Данченко	137/2
2363	г. Новосибирск	улица	Немировича-Данченко	139
2364	г. Новосибирск	улица	Немировича-Данченко	139/1
2365	г. Новосибирск	улица	Немировича-Данченко	139/2
2366	г. Новосибирск	улица	Немировича-Данченко	139/3
2367	г. Новосибирск	улица	Немировича-Данченко	141
2368	г. Новосибирск	улица	Немировича-Данченко	143

2369	г. Новосибирск	улица	Немировича-Данченко	147
2370	г. Новосибирск	улица	Немировича-Данченко	149
2371	г. Новосибирск	улица	Немировича-Данченко	151
2372	г. Новосибирск	улица	Немировича-Данченко	153
2373	г. Новосибирск	улица	Немировича-Данченко	155
2374	г. Новосибирск	улица	Немировича-Данченко	155/1
2375	г. Новосибирск	улица	Немировича-Данченко	157
2376	г. Новосибирск	улица	Немировича-Данченко	159
2377	г. Новосибирск	улица	Немировича-Данченко	161
2378	г. Новосибирск	улица	Немировича-Данченко	163
2379	г. Новосибирск	улица	Нижегородская	20
2380	г. Новосибирск	улица	Нижегородская	197
2381	г. Новосибирск	улица	Нижегородская	199
2382	г. Новосибирск	улица	Нижегородская	221
2383	г. Новосибирск	улица	Нижегородская	223
2384	г. Новосибирск	улица	Нижегородская	225
2385	г. Новосибирск	улица	Никитина	3
2386	г. Новосибирск	улица	Никитина	13
2387	г. Новосибирск	улица	Никитина	15
2388	г. Новосибирск	улица	Никитина	93
2389	г. Новосибирск	улица	Никитина	93а
2390	г. Новосибирск	улица	Никитина	99
2391	г. Новосибирск	улица	Никитина	102
2392	г. Новосибирск	улица	Никитина	104
2393	г. Новосибирск	улица	Никитина	1386
2394	г. Новосибирск	улица	Никитина	143
2395	г. Новосибирск	улица	Никитина	144
2396	г. Новосибирск	улица	Никитина	145
2397	г. Новосибирск	улица	Новая Заря	1
2398	г. Новосибирск	улица	Новая Заря	1а
2399	г. Новосибирск	улица	Новая Заря	3
2400	г. Новосибирск	улица	Новая Заря	15
2401	г. Новосибирск	улица	Новая Заря	19
2402	г. Новосибирск	улица	Новая Заря	33а
2403	г. Новосибирск	улица	Новая Заря	40
2404	г. Новосибирск	улица	Новая Заря	43
2405	г. Новосибирск	улица	Новая Заря	43а
2406	г. Новосибирск	улица	Новая Заря	51
2407	г. Новосибирск	улица	Новая	3
2408	г. Новосибирск	улица	Новая	7
2409	г. Новосибирск	улица	Новая	11

2410	г. Новосибирск	улица	Новая	11а
2411	г. Новосибирск	улица	Новая	13
2412	г. Новосибирск	улица	Новая	13/1
2413	г. Новосибирск	улица	Новая	15
2414	г. Новосибирск	улица	1-я Новгородская	5
2415	г. Новосибирск	улица	Новогодняя	4/1
2416	г. Новосибирск	улица	Новогодняя	7
2417	г. Новосибирск	улица	Новогодняя	8
2418	г. Новосибирск	улица	Новогодняя	10
2419	г. Новосибирск	улица	Новогодняя	11
2420	г. Новосибирск	улица	Новогодняя	12
2421	г. Новосибирск	улица	Новогодняя	12/1
2422	г. Новосибирск	улица	Новогодняя	13
2423	г. Новосибирск	улица	Новогодняя	15
2424	г. Новосибирск	улица	Новогодняя	16
2425	г. Новосибирск	улица	Новогодняя	17
2426	г. Новосибирск	улица	Новогодняя	18
2427	г. Новосибирск	улица	Новогодняя	19
2428	г. Новосибирск	улица	Новогодняя	20
2429	г. Новосибирск	улица	Новогодняя	21
2430	г. Новосибирск	улица	Новогодняя	32/1
2431	г. Новосибирск	улица	Новогодняя	35
2432	г. Новосибирск	улица	Новогодняя	42
2433	г. Новосибирск	улица	Новогодняя	44
2434	г. Новосибирск	улица	Новоморская	8
2435	г. Новосибирск	улица	Новоморская	10
2436	г. Новосибирск	улица	Новоморская	12
2437	г. Новосибирск	улица	Новоморская	14
2438	г. Новосибирск	улица	Новоморская	16
2439	г. Новосибирск	улица	Новоморская	18
2440	г. Новосибирск	улица	Новоморская	20
2441	г. Новосибирск	улица	Новоморская	22
2442	г. Новосибирск	улица	Новоморская	26
2443	г. Новосибирск	улица	Новоселов	1
2444	г. Новосибирск	улица	Новоселов	3
2445	г. Новосибирск	улица	Новоселов	6
2446	г. Новосибирск	улица	Новоселов	18
2447	г. Новосибирск	улица	Новоселов	19
2448	г. Новосибирск	улица	Новосибирская	9
2449	г. Новосибирск	улица	Новосибирская	10
2450	г. Новосибирск	улица	Новосибирская	11

2451	г. Новосибирск	улица	Новосибирская	13
2452	г. Новосибирск	улица	Новосибирская	15
2453	г. Новосибирск	улица	Новосибирская	16
2454	г. Новосибирск	улица	Новосибирская	18
2455	г. Новосибирск	улица	Новосибирская	19
2456	г. Новосибирск	улица	Новосибирская	21
2457	г. Новосибирск	улица	Новосибирская	23
2458	г. Новосибирск	улица	Новосибирская	24
2459	г. Новосибирск	улица	Новосибирская	25
2460	г. Новосибирск	улица	Новосибирская	26
2461	г. Новосибирск	улица	Новоуральская	1
2462	г. Новосибирск	улица	Новоуральская	1/1
2463	г. Новосибирск	улица	Новоуральская	1а
2464	г. Новосибирск	улица	Новоуральская	1б
2465	г. Новосибирск	улица	Новоуральская	2
2466	г. Новосибирск	улица	Новоуральская	3
2467	г. Новосибирск	улица	Новоуральская	4
2468	г. Новосибирск	улица	Новоуральская	5
2469	г. Новосибирск	улица	Новоуральская	6
2470	г. Новосибирск	улица	Новоуральская	8
2471	г. Новосибирск	улица	Новоуральская	8а
2472	г. Новосибирск	улица	Новоуральская	9а
2473	г. Новосибирск	улица	Новоуральская	11
2474	г. Новосибирск	улица	Новоуральская	12
2475	г. Новосибирск	улица	Новоуральская	13/1
2476	г. Новосибирск	улица	Новоуральская	13/3
2477	г. Новосибирск	улица	Новоуральская	13/4
2478	г. Новосибирск	улица	Новоуральская	14
2479	г. Новосибирск	улица	Новоуральская	14а
2480	г. Новосибирск	улица	Новоуральская	15
2481	г. Новосибирск	улица	Новоуральская	15/2
2482	г. Новосибирск	улица	Новоуральская	15/3
2483	г. Новосибирск	улица	Новоуральская	15/4
2484	г. Новосибирск	улица	Новоуральская	16
2485	г. Новосибирск	улица	Новоуральская	16/3
2486	г. Новосибирск	улица	Новоуральская	18
2487	г. Новосибирск	улица	Новоуральская	19
2488	г. Новосибирск	улица	Новоуральская	19/7
2489	г. Новосибирск	улица	Новоуральская	19/8
2490	г. Новосибирск	улица	Новоуральская	19/9
2491	г. Новосибирск	улица	Новоуральская	19/10

2492	г. Новосибирск	улица	Новоуральская	19/11
2493	г. Новосибирск	улица	Новоуральская	19/12
2494	г. Новосибирск	улица	Новоуральская	20
2495	г. Новосибирск	улица	Новоуральская	22
2496	г. Новосибирск	улица	Новоуральская	23
2497	г. Новосибирск	улица	Новоуральская	23а
2498	г. Новосибирск	улица	Новоуральская	25
2499	г. Новосибирск	улица	Новоуральская	26
2500	г. Новосибирск	улица	Новоуральская	26а
2501	г. Новосибирск	улица	Новоуральская	27
2502	г. Новосибирск	улица	Новоуральская	27а
2503	г. Новосибирск	улица	Новоуральская	28
2504	г. Новосибирск	улица	Новоуральская	28а
2505	г. Новосибирск	улица	Новоуральская	29а
2506	г. Новосибирск	улица	Новоуральская	30
2507	г. Новосибирск	улица	Новоуральская	31
2508	г. Новосибирск	улица	Новоуральская	31а
2509	г. Новосибирск	улица	Новоуральская	32
2510	г. Новосибирск	улица	Новоуральская	33
2511	г. Новосибирск	улица	Новоуральская	33а
2512	г. Новосибирск	улица	Новоуральская	34
2513	г. Новосибирск	улица	Новоуральская	36
2514	г. Новосибирск	улица	Новочеркасская	2
2515	г. Новосибирск	улица	Ногина	2/3
2516	г. Новосибирск	улица	Ногина	2/13
2517	г. Новосибирск	улица	Ногина	10/5
2518	г. Новосибирск	улица	Обдорская	75а
2519	г. Новосибирск	улица	Обдорская	77
2520	г. Новосибирск	улица	Обогатительная	1
2521	г. Новосибирск	улица	Обогатительная	3
2522	г. Новосибирск	улица	Обогатительная	5
2523	г. Новосибирск	улица	Обогатительная	7
2524	г. Новосибирск	улица	Обогатительная	11
2525	г. Новосибирск	улица	Обская	80
2526	г. Новосибирск	улица	Обская	121
2527	г. Новосибирск	улица	Объединения	10/1
2528	г. Новосибирск	улица	Объединения	11
2529	г. Новосибирск	улица	Объединения	12
2530	г. Новосибирск	улица	Объединения	12/1
2531	г. Новосибирск	улица	Объединения	14
2532	г. Новосибирск	улица	Объединения	15

2533	г. Новосибирск	улица	Объединения	17
2534	г. Новосибирск	улица	Объединения	19/1
2535	г. Новосибирск	улица	Объединения	22
2536	г. Новосибирск	улица	Объединения	31
2537	г. Новосибирск	улица	Объединения	31/1
2538	г. Новосибирск	улица	Объединения	33
2539	г. Новосибирск	улица	Объединения	33/1
2540	г. Новосибирск	улица	Объединения	35/1
2541	г. Новосибирск	улица	Объединения	35/2
2542	г. Новосибирск	улица	Объединения	39
2543	г. Новосибирск	улица	Объединения	39/1
2544	г. Новосибирск	улица	Объединения	42
2545	г. Новосибирск	улица	Объединения	44
2546	г. Новосибирск	улица	Объединения	52
2547	г. Новосибирск	улица	Объединения	54
2548	г. Новосибирск	улица	Объединения	56
2549	г. Новосибирск	улица	Объединения	58
2550	г. Новосибирск	улица	Объединения	60
2551	г. Новосибирск	улица	Объединения	62
2552	г. Новосибирск	улица	Объединения	64
2553	г. Новосибирск	улица	Объединения	68
2554	г. Новосибирск	улица	Объединения	70
2555	г. Новосибирск	улица	Объединения	74
2556	г. Новосибирск	улица	Объединения	82
2557	г. Новосибирск	улица	Объединения	82/1
2558	г. Новосибирск	улица	Объединения	84
2559	г. Новосибирск	улица	Объединения	86
2560	г. Новосибирск	улица	Объединения	86/1
2561	г. Новосибирск	улица	Объединения	88
2562	г. Новосибирск	улица	Объединения	88/1
2563	г. Новосибирск	улица	Объединения	90
2564	г. Новосибирск	улица	Объединения	90/1
2565	г. Новосибирск	улица	Объединения	94/1
2566	г. Новосибирск	улица	Объединения	96
2567	г. Новосибирск	улица	Объединения	96/1
2568	г. Новосибирск	улица	Объединения	100
2569	г. Новосибирск	улица	Объединения	100/1
2570	г. Новосибирск	улица	Объединения	102
2571	г. Новосибирск	улица	Овражная	4
2572	г. Новосибирск	улица	Овражная	5
2573	г. Новосибирск	улица	Овражная	6

2574	г. Новосибирск	улица	Овражная	11
2575	г. Новосибирск	улица	Овражная	12
2576	г. Новосибирск	улица	Овражная	13
2577	г. Новосибирск	улица	Овражная	14
2578	г. Новосибирск	улица	Овчукова	89
2579	г. Новосибирск	улица	Одоевского	1/1
2580	г. Новосибирск	улица	Одоевского	1/2
2581	г. Новосибирск	улица	Одоевского	1/7
2582	г. Новосибирск	улица	Одоевского	1/8
2583	г. Новосибирск	улица	Одоевского	1/9
2584	г. Новосибирск	улица	Одоевского	1/10
2585	г. Новосибирск	улица	Одоевского	1/11
2586	г. Новосибирск	улица	Одоевского	30
2587	г. Новосибирск	улица	Октябрьская	10
2588	г. Новосибирск	улица	Октябрьская	10а
2589	г. Новосибирск	улица	Октябрьская	16а
2590	г. Новосибирск	улица	Октябрьская	18
2591	г. Новосибирск	улица	Октябрьская	20
2592	г. Новосибирск	улица	Октябрьская	33
2593	г. Новосибирск	улица	Октябрьская	40
2594	г. Новосибирск	улица	Октябрьская	45
2595	г. Новосибирск	улица	Октябрьская	45а
2596	г. Новосибирск	улица	Октябрьская	49
2597	г. Новосибирск	улица	Октябрьская	97б
2598	г. Новосибирск	улица	Олеко Дундича	1
2599	г. Новосибирск	улица	Олеко Дундича	21
2600	г. Новосибирск	улица	Олеко Дундича	23/1
2601	г. Новосибирск	улица	Олеко Дундича	27
2602	г. Новосибирск	улица	Олеко Дундича	27/1
2603	г. Новосибирск	улица	Олеко Дундича	27/2
2604	г. Новосибирск	улица	Оловозаводская	3
2605	г. Новосибирск	улица	Оловозаводская	4
2606	г. Новосибирск	улица	Оловозаводская	7
2607	г. Новосибирск	улица	Оловозаводская	8
2608	г. Новосибирск	улица	Оловозаводская	9
2609	г. Новосибирск	улица	Оловозаводская	14
2610	г. Новосибирск	улица	Оловозаводская	18
2611	г. Новосибирск	улица	Оловозаводская	19
2612	г. Новосибирск	улица	Оловозаводская	27
2613	г. Новосибирск	улица	Оловозаводская	29
2614	г. Новосибирск	улица	Оловозаводская	31

2615	г. Новосибирск	улица	Оловозаводская	39
2616	г. Новосибирск	улица	Ольги Жилиной	73
2617	г. Новосибирск	улица	Ольги Жилиной	88
2618	г. Новосибирск	улица	Ольги Жилиной	90
2619	г. Новосибирск	улица	Ольги Жилиной	93
2620	г. Новосибирск	улица	Ольги Жилиной	93а
2621	г. Новосибирск	улица	Ольги Жилиной	108
2622	г. Новосибирск	улица	2-я Ольховская	2
2623	г. Новосибирск	улица	2-я Ольховская	3
2624	г. Новосибирск	улица	2-я Ольховская	4
2625	г. Новосибирск	улица	2-я Ольховская	6
2626	г. Новосибирск	улица	2-я Ольховская	10
2627	г. Новосибирск	улица	Омская	89а
2628	г. Новосибирск	улица	Орджоникидзе	35
2629	г. Новосибирск	улица	Орджоникидзе	37
2630	г. Новосибирск	улица	Орджоникидзе	37/1
2631	г. Новосибирск	улица	Орджоникидзе	47
2632	г. Новосибирск	улица	Охотская	81/1
2633	г. Новосибирск	улица	Падунская	2
2634	г. Новосибирск	улица	Падунская	4
2635	г. Новосибирск	улица	Падунская	6
2636	г. Новосибирск	улица	Падунская	8
2637	г. Новосибирск	улица	Падунская	10
2638	г. Новосибирск	улица	Падунская	12
2639	г. Новосибирск	улица	Палласа	1
2640	г. Новосибирск	улица	Палласа	1/1
2641	г. Новосибирск	улица	Палласа	2
2642	г. Новосибирск	улица	Палласа	2/1
2643	г. Новосибирск	улица	Палласа	2/2
2644	г. Новосибирск	улица	Палласа	3
2645	г. Новосибирск	улица	Палласа	3/2
2646	г. Новосибирск	улица	Палласа	5
2647	г. Новосибирск	улица	Палласа	5/1
2648	г. Новосибирск	улица	Палласа	5/2
2649	г. Новосибирск	улица	Палласа	6
2650	г. Новосибирск	улица	Палласа	8
2651	г. Новосибирск	улица	Палласа	17
2652	г. Новосибирск	улица	Палласа	23
2653	г. Новосибирск	улица	Палласа	26
2654	г. Новосибирск	улица	Палласа	33
2655	г. Новосибирск	переулок	Панельный	3

2656	г. Новосибирск	улица	Панфиловцев	1
2657	г. Новосибирск	улица	Панфиловцев	3
2658	г. Новосибирск	улица	Панфиловцев	4
2659	г. Новосибирск	улица	Панфиловцев	6
2660	г. Новосибирск	улица	Панфиловцев	8
2661	г. Новосибирск	улица	Панфиловцев	9
2662	г. Новосибирск	улица	Партизанская	35а
2663	г. Новосибирск	улица	Пархоменко	6
2664	г. Новосибирск	улица	Пархоменко	8
2665	г. Новосибирск	улица	Пархоменко	14
2666	г. Новосибирск	улица	Пархоменко	14а
2667	г. Новосибирск	улица	Пархоменко	16
2668	г. Новосибирск	улица	Пархоменко	18
2669	г. Новосибирск	улица	Пархоменко	20
2670	г. Новосибирск	улица	Пархоменко	23
2671	г. Новосибирск	улица	Пархоменко	25
2672	г. Новосибирск	улица	Пархоменко	72
2673	г. Новосибирск	улица	Пархоменко	74
2674	г. Новосибирск	улица	Пархоменко	76
2675	г. Новосибирск	улица	Пархоменко	78
2676	г. Новосибирск	улица	Пархоменко	80
2677	г. Новосибирск	улица	Пархоменко	84
2678	г. Новосибирск	улица	Пархоменко	86/1
2679	г. Новосибирск	улица	Пархоменко	92
2680	г. Новосибирск	улица	Пархоменко	94
2681	г. Новосибирск	улица	Пархоменко	96
2682	г. Новосибирск	улица	Пархоменко	112
2683	г. Новосибирск	улица	Пархоменко	114
2684	г. Новосибирск	улица	Пархоменко	116
2685	г. Новосибирск	улица	Пархоменко	118
2686	г. Новосибирск	улица	Пархоменко	120
2687	г. Новосибирск	улица	Пархоменко	122
2688	г. Новосибирск	переулок	1-й Пархоменко	4
2689	г. Новосибирск	переулок	1-й Пархоменко	10
2690	г. Новосибирск	переулок	1-й Пархоменко	20
2691	г. Новосибирск	переулок	1-й Пархоменко	22
2692	г. Новосибирск	переулок	1-й Пархоменко	24
2693	г. Новосибирск	переулок	1-й Пархоменко	30
2694	г. Новосибирск	переулок	2-й Пархоменко	1
2695	г. Новосибирск	переулок	2-й Пархоменко	9
2696	г. Новосибирск	переулок	2-й Пархоменко	11

2697	г. Новосибирск	переулок	2-й Пархоменко	12
2698	г. Новосибирск	переулок	2-й Пархоменко	13
2699	г. Новосибирск	переулок	2-й Пархоменко	15
2700	г. Новосибирск	переулок	2-й Пархоменко	17
2701	г. Новосибирск	переулок	2-й Пархоменко	19
2702	г. Новосибирск	переулок	2-й Пархоменко	21
2703	г. Новосибирск	улица	Первомайская	3
2704	г. Новосибирск	улица	Первомайская	100
2705	г. Новосибирск	улица	Первомайская	102
2706	г. Новосибирск	улица	Первомайская	106
2707	г. Новосибирск	улица	Первомайская	110
2708	г. Новосибирск	улица	Первомайская	122
2709	г. Новосибирск	улица	Первомайская	144
2710	г. Новосибирск	улица	Первомайская	146
2711	г. Новосибирск	улица	Первомайская	148
2712	г. Новосибирск	улица	Первомайская	158
2713	г. Новосибирск	улица	Первомайская	160
2714	г. Новосибирск	улица	Первомайская	166
2715	г. Новосибирск	улица	Первомайская	168
2716	г. Новосибирск	улица	Первомайская	170
2717	г. Новосибирск	улица	Первомайская	172
2718	г. Новосибирск	улица	Первомайская	184
2719	г. Новосибирск	улица	Первомайская	188
2720	г. Новосибирск	улица	Первомайская	190
2721	г. Новосибирск	улица	Первомайская	196
2722	г. Новосибирск	улица	Первомайская	200
2723	г. Новосибирск	улица	Первомайская	200a
2724	г. Новосибирск	улица	Первомайская	204a
2725	г. Новосибирск	улица	Первомайская	208
2726	г. Новосибирск	улица	Первомайская	210
2727	г. Новосибирск	улица	Первомайская	212
2728	г. Новосибирск	улица	Первомайская	214
2729	г. Новосибирск	улица	Первомайская	220
2730	г. Новосибирск	улица	Первомайская	226
2731	г. Новосибирск	улица	Первомайская	230
2732	г. Новосибирск	улица	Первомайская	232
2733	г. Новосибирск	улица	Первомайская	234
2734	г. Новосибирск	улица	Первомайская	236
2735	г. Новосибирск	улица	Переселенческая	1
2736	г. Новосибирск	улица	Пермитина	1/1
2737	г. Новосибирск	улица	Пермитина	3

2738	г. Новосибирск	улица	Пермитина	3/1
2739	г. Новосибирск	улица	Пермитина	3/2
2740	г. Новосибирск	улица	Пермитина	4
2741	г. Новосибирск	улица	Пермитина	5
2742	г. Новосибирск	улица	Пермитина	12
2743	г. Новосибирск	улица	Пермитина	16
2744	г. Новосибирск	улица	Пермитина	18
2745	г. Новосибирск	улица	Пермитина	22
2746	г. Новосибирск	улица	Пермитина	24а
2747	г. Новосибирск	улица	Петровского	1/1
2748	г. Новосибирск	улица	Петровского	5
2749	г. Новосибирск	улица	Петровского	7
2750	г. Новосибирск	улица	Петровского	10
2751	г. Новосибирск	улица	Петровского	11
2752	г. Новосибирск	улица	Петропавловская	1
2753	г. Новосибирск	улица	Петропавловская	3
2754	г. Новосибирск	улица	Петропавловская	5а
2755	г. Новосибирск	улица	Петропавловская	7
2756	г. Новосибирск	улица	Петропавловская	17а
2757	г. Новосибирск	улица	Петропавловская	19а
2758	г. Новосибирск	улица	Петропавловская	21
2759	г. Новосибирск	улица	Петухова	12
2760	г. Новосибирск	улица	Петухова	12/2
2761	г. Новосибирск	улица	Петухова	12/3
2762	г. Новосибирск	улица	Петухова	12/5
2763	г. Новосибирск	улица	Петухова	14/4
2764	г. Новосибирск	улица	Петухова	14/6
2765	г. Новосибирск	улица	Петухова	14/7
2766	г. Новосибирск	улица	Петухова	16
2767	г. Новосибирск	улица	Петухова	20
2768	г. Новосибирск	улица	Петухова	32
2769	г. Новосибирск	улица	Петухова	34
2770	г. Новосибирск	улица	Петухова	40
2771	г. Новосибирск	улица	Петухова	42
2772	г. Новосибирск	улица	Петухова	48
2773	г. Новосибирск	улица	Петухова	50
2774	г. Новосибирск	улица	Петухова	52
2775	г. Новосибирск	улица	Петухова	53
2776	г. Новосибирск	улица	Петухова	55
2777	г. Новосибирск	улица	Петухова	55/1
2778	г. Новосибирск	улица	Петухова	57

2779	г. Новосибирск	улица	Петухова	58
2780	г. Новосибирск	улица	Петухова	60
2781	г. Новосибирск	улица	Петухова	64
2782	г. Новосибирск	улица	Петухова	66
2783	г. Новосибирск	улица	Петухова	68
2784	г. Новосибирск	улица	Петухова	82
2785	г. Новосибирск	улица	Петухова	84
2786	г. Новосибирск	улица	Петухова	90
2787	г. Новосибирск	улица	Петухова	92
2788	г. Новосибирск	улица	Петухова	94
2789	г. Новосибирск	улица	Петухова	108
2790	г. Новосибирск	улица	Петухова	110
2791	г. Новосибирск	улица	Петухова	114
2792	г. Новосибирск	улица	Петухова	118
2793	г. Новосибирск	улица	Петухова	124
2794	г. Новосибирск	улица	Петухова	126
2795	г. Новосибирск	улица	Петухова	128
2796	г. Новосибирск	улица	Петухова	128/1
2797	г. Новосибирск	улица	Петухова	138
2798	г. Новосибирск	улица	Петухова	140
2799	г. Новосибирск	улица	Петухова	142
2800	г. Новосибирск	улица	Петухова	144
2801	г. Новосибирск	улица	Печатников	3
2802	г. Новосибирск	улица	Печатников	5
2803	г. Новосибирск	улица	Печатников	6
2804	г. Новосибирск	улица	Печатников	7
2805	г. Новосибирск	улица	Печатников	9
2806	г. Новосибирск	улица	Печатников	11
2807	г. Новосибирск	улица	Писарева	20
2808	г. Новосибирск	улица	Планировочная	1
2809	г. Новосибирск	улица	Планировочная	1/1
2810	г. Новосибирск	улица	Планировочная	8
2811	г. Новосибирск	улица	Планировочная	10
2812	г. Новосибирск	улица	Планировочная	11
2813	г. Новосибирск	улица	Планировочная	11/1
2814	г. Новосибирск	улица	Планировочная	16
2815	г. Новосибирск	улица	Планировочная	18
2816	г. Новосибирск	улица	Планировочная	18/1
2817	г. Новосибирск	улица	Планировочная	18/2
2818	г. Новосибирск	улица	Планировочная	19
2819	г. Новосибирск	улица	Планировочная	20

2820	г. Новосибирск	улица	Планировочная	22
2821	г. Новосибирск	улица	Планировочная	23
2822	г. Новосибирск	улица	Планировочная	24
2823	г. Новосибирск	улица	Планировочная	25
2824	г. Новосибирск	улица	Планировочная	26
2825	г. Новосибирск	улица	Планировочная	27
2826	г. Новосибирск	улица	Планировочная	30
2827	г. Новосибирск	улица	Планировочная	31
2828	г. Новосибирск	улица	Планировочная	32
2829	г. Новосибирск	улица	Планировочная	33
2830	г. Новосибирск	улица	Планировочная	34
2831	г. Новосибирск	улица	Планировочная	35
2832	г. Новосибирск	улица	Планировочная	35/1
2833	г. Новосибирск	улица	Планировочная	36
2834	г. Новосибирск	улица	Планировочная	39
2835	г. Новосибирск	улица	Планировочная	40
2836	г. Новосибирск	улица	Планировочная	41
2837	г. Новосибирск	улица	Планировочная	42
2838	г. Новосибирск	улица	Планировочная	43
2839	г. Новосибирск	улица	Планировочная	46
2840	г. Новосибирск	улица	Планировочная	47
2841	г. Новосибирск	улица	Планировочная	47/1
2842	г. Новосибирск	улица	Планировочная	49
2843	г. Новосибирск	улица	Планировочная	51
2844	г. Новосибирск	улица	Планировочная	52
2845	г. Новосибирск	улица	Планировочная	54
2846	г. Новосибирск	улица	Планировочная	56
2847	г. Новосибирск	улица	Плановая	48а
2848	г. Новосибирск	улица	Плановая	62
2849	г. Новосибирск	улица	Плахотного	13
2850	г. Новосибирск	улица	Плахотного	15
2851	г. Новосибирск	улица	Плахотного	37
2852	г. Новосибирск	улица	Плахотного	43
2853	г. Новосибирск	улица	Плахотного	45
2854	г. Новосибирск	улица	Плахотного	47
2855	г. Новосибирск	улица	Плахотного	76
2856	г. Новосибирск	улица	Плахотного	97/1
2857	г. Новосибирск	улица	Плахотного	107
2858	г. Новосибирск	улица	Подневича	2
2859	г. Новосибирск	улица	Подневича	5
2860	г. Новосибирск	улица	Подневича	7

2861	г. Новосибирск	улица	Подневича	11
2862	г. Новосибирск	улица	Подневича	12
2863	г. Новосибирск	улица	Подневича	13
2864	г. Новосибирск	улица	Подневича	14
2865	г. Новосибирск	улица	Полевая	6
2866	г. Новосибирск	улица	Полевая	8
2867	г. Новосибирск	улица	Полевая	18
2868	г. Новосибирск	улица	Ползунова	2
2869	г. Новосибирск	улица	Ползунова	3
2870	г. Новосибирск	улица	Ползунова	3а
2871	г. Новосибирск	улица	Ползунова	4
2872	г. Новосибирск	улица	Ползунова	23
2873	г. Новосибирск	улица	Ползунова	25
2874	г. Новосибирск	улица	Ползунова	27
2875	г. Новосибирск	улица	Ползунова	29
2876	г. Новосибирск	улица	Ползунова	31
2877	г. Новосибирск	улица	Ползунова	33
2878	г. Новосибирск	улица	Ползунова	35
2879	г. Новосибирск	улица	Ползунова	35/1
2880	г. Новосибирск	улица	Полтавская	19
2881	г. Новосибирск	улица	Полтавская	21
2882	г. Новосибирск	улица	Полтавская	25
2883	г. Новосибирск	улица	Полтавская	33
2884	г. Новосибирск	улица	Полтавская	43
2885	г. Новосибирск	улица	Полтавская	45
2886	г. Новосибирск	улица	Полякова	16
2887	г. Новосибирск	улица	Полярная	1
2888	г. Новосибирск	улица	Полярная	3
2889	г. Новосибирск	улица	Полярная	11
2890	г. Новосибирск	улица	Полярная	13
2891	г. Новосибирск	улица	Полярная	23
2892	г. Новосибирск	улица	Полярная	68
2893	г. Новосибирск	улица	Полярная	72
2894	г. Новосибирск	улица	Портовая	8
2895	г. Новосибирск	улица	Портовая	10
2896	г. Новосибирск	улица	Портовая	12
2897	г. Новосибирск	улица	Портовая	14
2898	г. Новосибирск	улица	Портовая	16
2899	г. Новосибирск	улица	Портовая	18
2900	г. Новосибирск	улица	Портовая	20
2901	г. Новосибирск	улица	Портовая	22

2902	г. Новосибирск	улица	Портовая	22/1
2903	г. Новосибирск	улица	1-я Портовая	4
2904	г. Новосибирск	улица	1-я Портовая	14
2905	г. Новосибирск	улица	2-я Портовая	1
2906	г. Новосибирск	улица	2-я Портовая	7
2907	г. Новосибирск	улица	2-я Портовая	8
2908	г. Новосибирск	улица	2-я Портовая	9
2909	г. Новосибирск	улица	2-я Портовая	14
2910	г. Новосибирск	улица	2-я Портовая	15
2911	г. Новосибирск	улица	2-я Портовая	16
2912	г. Новосибирск	улица	2-я Портовая	17
2913	г. Новосибирск	улица	2-я Портовая	18
2914	г. Новосибирск	улица	2-я Портовая	19
2915	г. Новосибирск	улица	2-я Портовая	20
2916	г. Новосибирск	улица	2-я Портовая	23
2917	г. Новосибирск	улица	2-я Портовая	24
2918	г. Новосибирск	улица	2-я Портовая	25
2919	г. Новосибирск	переулок	1-й Порядковый	4
2920	г. Новосибирск	переулок	1-й Порядковый	6
2921	г. Новосибирск	переулок	2-й Порядковый	5
2922	г. Новосибирск	переулок	2-й Порядковый	9
2923	г. Новосибирск	переулок	3-й Порядковый	2
2924	г. Новосибирск	переулок	3-й Порядковый	3
2925	г. Новосибирск	переулок	3-й Порядковый	4
2926	г. Новосибирск	переулок	3-й Порядковый	5
2927	г. Новосибирск	переулок	Поселковый	11
2928	г. Новосибирск	улица	Потанинская	1
2929	г. Новосибирск	улица	Потанинская	3
2930	г. Новосибирск	улица	Потанинская	4
2931	г. Новосибирск	улица	Потанинская	12
2932	г. Новосибирск	улица	Правды	1
2933	г. Новосибирск	улица	Правды	3
2934	г. Новосибирск	улица	Правды	4
2935	г. Новосибирск	улица	Правды	5
2936	г. Новосибирск	улица	Правды	5а
2937	г. Новосибирск	улица	Правды	6
2938	г. Новосибирск	улица	Пригородная	19
2939	г. Новосибирск	улица	Приисковская	32
2940	г. Новосибирск	улица	Приисковская	34
2941	г. Новосибирск	улица	Приисковская	36
2942	г. Новосибирск	улица	Приисковская	38

2943	г. Новосибирск	улица	Приисквая	38/1
2944	г. Новосибирск	улица	Приисквая	40
2945	г. Новосибирск	улица	Приисквая	42
2946	г. Новосибирск	улица	Приисквая	42/1
2947	г. Новосибирск	улица	Приисквая	44
2948	г. Новосибирск	улица	Приисквая	44/1
2949	г. Новосибирск	улица	Приисквая	46
2950	г. Новосибирск	улица	Приисквая	48
2951	г. Новосибирск	улица	Приисквая	50
2952	г. Новосибирск	улица	Приисквая	52
2953	г. Новосибирск	улица	Приморская	1
2954	г. Новосибирск	улица	Приморская	9
2955	г. Новосибирск	улица	Приморская	11
2956	г. Новосибирск	улица	Приморская	13
2957	г. Новосибирск	улица	Приморская	17
2958	г. Новосибирск	улица	Приморская	19
2959	г. Новосибирск	улица	Приморская	21
2960	г. Новосибирск	улица	Приморская	31
2961	г. Новосибирск	улица	Прокопьевская	306
2962	г. Новосибирск	улица	Пролетарская	152
2963	г. Новосибирск	улица	Промкирпичная	11
2964	г. Новосибирск	улица	Промкирпичная	16
2965	г. Новосибирск	улица	Промкирпичная	18
2966	г. Новосибирск	улица	Промкирпичная	20
2967	г. Новосибирск	улица	Промышленная	1а
2968	г. Новосибирск	улица	Промышленная	2
2969	г. Новосибирск	улица	Промышленная	3
2970	г. Новосибирск	улица	Промышленная	3б
2971	г. Новосибирск	улица	Промышленная	5
2972	г. Новосибирск	улица	Промышленная	5б
2973	г. Новосибирск	улица	Промышленная	6
2974	г. Новосибирск	улица	Промышленная	9
2975	г. Новосибирск	улица	Промышленная	9а
2976	г. Новосибирск	улица	Промышленная	9б
2977	г. Новосибирск	улица	Промышленная	11
2978	г. Новосибирск	улица	Промышленная	13
2979	г. Новосибирск	улица	Промышленная	14
2980	г. Новосибирск	улица	Промышленная	20
2981	г. Новосибирск	улица	Промышленная	22
2982	г. Новосибирск	улица	Промышленная	24
2983	г. Новосибирск	улица	Промышленная	26

2984	г. Новосибирск	улица	Промышленная	30
2985	г. Новосибирск	улица	Промышленная	32
2986	г. Новосибирск	улица	Псковская	3
2987	г. Новосибирск	улица	Псковская	11
2988	г. Новосибирск	улица	Путевая	2
2989	г. Новосибирск	улица	Путевая	4
2990	г. Новосибирск	улица	Путевая	5
2991	г. Новосибирск	улица	Путевая	6
2992	г. Новосибирск	улица	Путевая	7
2993	г. Новосибирск	улица	Путевая	9
2994	г. Новосибирск	улица	Путевая	12
2995	г. Новосибирск	улица	Пятницкого	7
2996	г. Новосибирск	улица	Радиостанция № 2	1
2997	г. Новосибирск	улица	Радиостанция № 2	3
2998	г. Новосибирск	улица	Радиостанция № 2	6
2999	г. Новосибирск	улица	Радиостанция № 2	7
3000	г. Новосибирск	улица	Радиотехническая	55
3001	г. Новосибирск	улица	Разъездная	16
3002	г. Новосибирск	улица	Расковой	33/1
3003	г. Новосибирск	улица	Расковой	33/2
3004	г. Новосибирск	улица	Расковой	36/1
3005	г. Новосибирск	улица	Расковой	36/2
3006	г. Новосибирск	улица	Рассветная	1/1
3007	г. Новосибирск	улица	Рассветная	2/1
3008	г. Новосибирск	улица	Рассветная	2/3
3009	г. Новосибирск	улица	Рассветная	5
3010	г. Новосибирск	улица	Рассветная	6/1
3011	г. Новосибирск	улица	Рассветная	7
3012	г. Новосибирск	улица	Рассветная	8
3013	г. Новосибирск	улица	Рассветная	9
3014	г. Новосибирск	улица	Революции	1
3015	г. Новосибирск	улица	Рельсовая	1
3016	г. Новосибирск	улица	Рельсовая	2/2
3017	г. Новосибирск	улица	Рельсовая	3
3018	г. Новосибирск	улица	Рельсовая	7
3019	г. Новосибирск	улица	Рельсовая	8
3020	г. Новосибирск	улица	Рельсовая	8/1
3021	г. Новосибирск	улица	Республиканская	1
3022	г. Новосибирск	улица	Республиканская	1а
3023	г. Новосибирск	улица	Республиканская	3
3024	г. Новосибирск	улица	Республиканская	3а

3025	г. Новосибирск	улица	Республиканская	4
3026	г. Новосибирск	улица	Республиканская	5
3027	г. Новосибирск	улица	Республиканская	5а
3028	г. Новосибирск	улица	Республиканская	6
3029	г. Новосибирск	улица	Республиканская	6а
3030	г. Новосибирск	улица	Республиканская	7
3031	г. Новосибирск	улица	Республиканская	7а
3032	г. Новосибирск	улица	Республиканская	8
3033	г. Новосибирск	улица	Республиканская	9
3034	г. Новосибирск	улица	Республиканская	9а
3035	г. Новосибирск	улица	Республиканская	10
3036	г. Новосибирск	улица	Республиканская	11/1
3037	г. Новосибирск	улица	Республиканская	11а
3038	г. Новосибирск	улица	Республиканская	12
3039	г. Новосибирск	улица	Республиканская	13
3040	г. Новосибирск	улица	Республиканская	15
3041	г. Новосибирск	улица	Республиканская	23
3042	г. Новосибирск	улица	Республиканская	33
3043	г. Новосибирск	улица	Республиканская	33а
3044	г. Новосибирск	улица	Республиканская	35
3045	г. Новосибирск	улица	Республиканская	35а
3046	г. Новосибирск	улица	Республиканская	37
3047	г. Новосибирск	улица	Республиканская	37а
3048	г. Новосибирск	улица	Республиканская	39
3049	г. Новосибирск	улица	Республиканская	39а
3050	г. Новосибирск	улица	Республиканская	41
3051	г. Новосибирск	улица	Республиканская	41а
3052	г. Новосибирск	улица	Римского-Корсакова	1
3053	г. Новосибирск	улица	Римского-Корсакова	2
3054	г. Новосибирск	улица	Римского-Корсакова	3
3055	г. Новосибирск	улица	Римского-Корсакова	4а
3056	г. Новосибирск	улица	Римского-Корсакова	7/2
3057	г. Новосибирск	улица	Римского-Корсакова	7/3
3058	г. Новосибирск	улица	Римского-Корсакова	8
3059	г. Новосибирск	улица	Римского-Корсакова	12
3060	г. Новосибирск	улица	Римского-Корсакова	14
3061	г. Новосибирск	улица	Римского-Корсакова	16
3062	г. Новосибирск	улица	Римского-Корсакова	20
3063	г. Новосибирск	улица	Римского-Корсакова	24
3064	г. Новосибирск	улица	Римского-Корсакова	26
3065	г. Новосибирск	улица	Римского-Корсакова	28

3066	г. Новосибирск	улица	Римского-Корсакова	28/2
3067	г. Новосибирск	переулок	1-й Римского-Корсакова	3
3068	г. Новосибирск	улица	Родники	1
3069	г. Новосибирск	улица	Родники	1/1
3070	г. Новосибирск	улица	Родники	3
3071	г. Новосибирск	улица	Родники	3/1
3072	г. Новосибирск	улица	Родники	3/2
3073	г. Новосибирск	улица	Родники	6
3074	г. Новосибирск	улица	Родники	6/1
3075	г. Новосибирск	улица	Родники	10
3076	г. Новосибирск	улица	Романова	23
3077	г. Новосибирск	улица	Романова	30
3078	г. Новосибирск	улица	Романова	35
3079	г. Новосибирск	улица	Романова	36
3080	г. Новосибирск	улица	Романова	57а
3081	г. Новосибирск	улица	Романова	97а
3082	г. Новосибирск	улица	Российская	5/1
3083	г. Новосибирск	улица	Российская	13а
3084	г. Новосибирск	улица	Российская	14
3085	г. Новосибирск	улица	Российская	15
3086	г. Новосибирск	улица	Российская	26
3087	г. Новосибирск	улица	Российская	28
3088	г. Новосибирск	улица	Рубиновая	3
3089	г. Новосибирск	улица	Рубиновая	5
3090	г. Новосибирск	улица	Рубиновая	7
3091	г. Новосибирск	улица	Русская	3
3092	г. Новосибирск	улица	Русская	5
3093	г. Новосибирск	улица	Русская	11
3094	г. Новосибирск	улица	Русская	11/1
3095	г. Новосибирск	улица	Русская	19
3096	г. Новосибирск	улица	Русская	29
3097	г. Новосибирск	улица	Русская	33
3098	г. Новосибирск	улица	Рябиновая	10/1
3099	г. Новосибирск	улица	Саввы Кожевникова	1
3100	г. Новосибирск	улица	Саввы Кожевникова	1/1
3101	г. Новосибирск	улица	Саввы Кожевникова	2
3102	г. Новосибирск	улица	Саввы Кожевникова	3
3103	г. Новосибирск	улица	Саввы Кожевникова	4
3104	г. Новосибирск	улица	Саввы Кожевникова	4а
3105	г. Новосибирск	улица	Саввы Кожевникова	6
3106	г. Новосибирск	улица	Саввы Кожевникова	11

3107	г. Новосибирск	улица	Садовая	59
3108	г. Новосибирск	проезд	Садовый	53
3109	г. Новосибирск	улица	Сакко и Ванцетти	46
3110	г. Новосибирск	улица	Салтыкова-Щедрина	1
3111	г. Новосибирск	улица	Салтыкова-Щедрина	11
3112	г. Новосибирск	улица	Салтыкова-Щедрина	128
3113	г. Новосибирск	улица	Самотечная	34
3114	г. Новосибирск	улица	Самотечная	35
3115	г. Новосибирск	улица	Самотечная	36
3116	г. Новосибирск	улица	Самотечная	37
3117	г. Новосибирск	улица	Свердлова	7
3118	г. Новосибирск	улица	Свердлова	10а
3119	г. Новосибирск	улица	Свердлова	11
3120	г. Новосибирск	тупик	2-й Светлановский	8
3121	г. Новосибирск	тупик	2-й Светлановский	10
3122	г. Новосибирск	тупик	2-й Светлановский	12
3123	г. Новосибирск	улица	Свечникова	7
3124	г. Новосибирск	улица	Свечникова	9
3125	г. Новосибирск	улица	Связистов	5
3126	г. Новосибирск	улица	Связистов	7
3127	г. Новосибирск	улица	Связистов	15
3128	г. Новосибирск	улица	Связистов	111
3129	г. Новосибирск	улица	Связистов	121
3130	г. Новосибирск	улица	Связистов	139
3131	г. Новосибирск	улица	Связистов	141
3132	г. Новосибирск	улица	Связистов	145
3133	г. Новосибирск	улица	Связистов	151
3134	г. Новосибирск	улица	Северная	8
3135	г. Новосибирск	улица	Северная	10
3136	г. Новосибирск	улица	Северная	12
3137	г. Новосибирск	улица	Северная	17
3138	г. Новосибирск	улица	Северная	19
3139	г. Новосибирск	улица	Северная	21
3140	г. Новосибирск	улица	Северная	21/2
3141	г. Новосибирск	улица	Северная	23
3142	г. Новосибирск	улица	Северная	23/2
3143	г. Новосибирск	улица	Северная	23/3
3144	г. Новосибирск	улица	Северная	25
3145	г. Новосибирск	улица	Северная	27
3146	г. Новосибирск	улица	Северная	27/2
3147	г. Новосибирск	улица	Северная	29

3148	г. Новосибирск	улица	Северная	29/1
3149	г. Новосибирск	улица	Селезнева	26/1
3150	г. Новосибирск	улица	Селезнева	33
3151	г. Новосибирск	улица	Селезнева	38
3152	г. Новосибирск	улица	Селезнева	40
3153	г. Новосибирск	улица	Селезнева	50
3154	г. Новосибирск	улица	Семьи Шамшиных	4
3155	г. Новосибирск	улица	Семьи Шамшиных	16
3156	г. Новосибирск	улица	Семьи Шамшиных	18
3157	г. Новосибирск	улица	Семьи Шамшиных	37а
3158	г. Новосибирск	улица	Семьи Шамшиных	45б
3159	г. Новосибирск	улица	Семьи Шамшиных	49а
3160	г. Новосибирск	улица	Семьи Шамшиных	53б
3161	г. Новосибирск	улица	Семьи Шамшиных	78
3162	г. Новосибирск	улица	Семьи Шамшиных	83
3163	г. Новосибирск	улица	Серафимовича	1
3164	г. Новосибирск	улица	Серафимовича	1/2
3165	г. Новосибирск	улица	Серафимовича	1/4
3166	г. Новосибирск	улица	Серафимовича	5
3167	г. Новосибирск	улица	Серафимовича	7
3168	г. Новосибирск	улица	Серафимовича	9
3169	г. Новосибирск	улица	Серафимовича	13
3170	г. Новосибирск	улица	Серафимовича	14
3171	г. Новосибирск	улица	Серафимовича	15/1
3172	г. Новосибирск	улица	Серафимовича	24/1
3173	г. Новосибирск	улица	Серафимовича	25
3174	г. Новосибирск	улица	Серафимовича	30
3175	г. Новосибирск	переулок	1-й Серафимовича	2
3176	г. Новосибирск	переулок	5-й Серафимовича	11
3177	г. Новосибирск	улица	Сердюкова	1
3178	г. Новосибирск	улица	Сердюкова	2
3179	г. Новосибирск	улица	Сердюкова	3
3180	г. Новосибирск	улица	Сердюкова	4
3181	г. Новосибирск	улица	Сердюкова	6
3182	г. Новосибирск	улица	Серебренниковская	1
3183	г. Новосибирск	улица	Серебренниковская	2
3184	г. Новосибирск	улица	Серебренниковская	2/2
3185	г. Новосибирск	улица	Серебренниковская	3
3186	г. Новосибирск	улица	Серебренниковская	4/1
3187	г. Новосибирск	улица	Серебренниковская	4/1 вставка
3188	г. Новосибирск	улица	Серебренниковская	4/3

3189	г. Новосибирск	улица	Серебрянниковская	11
3190	г. Новосибирск	улица	Серебрянниковская	19
3191	г. Новосибирск	улица	Серебряные ключи	2
3192	г. Новосибирск	улица	Сержанта Коротаева	1
3193	г. Новосибирск	улица	Сеченова	25
3194	г. Новосибирск	улица	Сеченова	27
3195	г. Новосибирск	улица	Сибирская	32
3196	г. Новосибирск	улица	Сибирская	33
3197	г. Новосибирск	улица	Сибирская	37
3198	г. Новосибирск	улица	Сибирская	40
3199	г. Новосибирск	улица	Сибирская	41
3200	г. Новосибирск	улица	Сибирская	44
3201	г. Новосибирск	улица	Сибирская	49
3202	г. Новосибирск	улица	Сибиряков-Гвардейцев	5
3203	г. Новосибирск	улица	Сибиряков-Гвардейцев	8
3204	г. Новосибирск	улица	Сибиряков-Гвардейцев	10
3205	г. Новосибирск	улица	Сибиряков-Гвардейцев	12
3206	г. Новосибирск	улица	Сибиряков-Гвардейцев	15
3207	г. Новосибирск	улица	Сибиряков-Гвардейцев	15/1
3208	г. Новосибирск	улица	Сибиряков-Гвардейцев	16
3209	г. Новосибирск	улица	Сибиряков-Гвардейцев	17
3210	г. Новосибирск	улица	Сибиряков-Гвардейцев	19
3211	г. Новосибирск	улица	Сибиряков-Гвардейцев	23
3212	г. Новосибирск	улица	Сибиряков-Гвардейцев	24
3213	г. Новосибирск	улица	Сибиряков-Гвардейцев	25
3214	г. Новосибирск	улица	Сибиряков-Гвардейцев	26
3215	г. Новосибирск	улица	Сибиряков-Гвардейцев	27
3216	г. Новосибирск	улица	Сибиряков-Гвардейцев	28
3217	г. Новосибирск	улица	Сибиряков-Гвардейцев	32
3218	г. Новосибирск	улица	Сибиряков-Гвардейцев	34
3219	г. Новосибирск	улица	Сибиряков-Гвардейцев	36
3220	г. Новосибирск	улица	Сибиряков-Гвардейцев	38
3221	г. Новосибирск	улица	Сибиряков-Гвардейцев	40
3222	г. Новосибирск	улица	Сибиряков-Гвардейцев	44/1
3223	г. Новосибирск	улица	Сибиряков-Гвардейцев	44/3
3224	г. Новосибирск	улица	Сибиряков-Гвардейцев	44/4
3225	г. Новосибирск	улица	Сибиряков-Гвардейцев	44/5
3226	г. Новосибирск	улица	Сибиряков-Гвардейцев	44/6
3227	г. Новосибирск	улица	Сибиряков-Гвардейцев	49а
3228	г. Новосибирск	улица	Сибиряков-Гвардейцев	57
3229	г. Новосибирск	улица	Сибиряков-Гвардейцев	59/1

3230	г. Новосибирск	улица	Сибиряков-Гвардейцев	59/2
3231	г. Новосибирск	улица	Сибиряков-Гвардейцев	60
3232	г. Новосибирск	улица	Сибиряков-Гвардейцев	64
3233	г. Новосибирск	улица	Сибиряков-Гвардейцев	64/1
3234	г. Новосибирск	улица	Сибиряков-Гвардейцев	68
3235	г. Новосибирск	улица	Сибиряков-Гвардейцев	80
3236	г. Новосибирск	улица	Сибиряков-Гвардейцев	82
3237	г. Новосибирск	улица	Сиреневая	27
3238	г. Новосибирск	улица	Сиреневая	33
3239	г. Новосибирск	улица	Сиреневая	35
3240	г. Новосибирск	улица	Смоленская	2
3241	г. Новосибирск	улица	Смоленская	3
3242	г. Новосибирск	улица	Советская	4
3243	г. Новосибирск	улица	Советская	7
3244	г. Новосибирск	улица	Советская	10
3245	г. Новосибирск	улица	Советская	12
3246	г. Новосибирск	улица	Советская	13
3247	г. Новосибирск	улица	Советская	15
3248	г. Новосибирск	улица	Советская	17а
3249	г. Новосибирск	улица	Советская	20
3250	г. Новосибирск	улица	Советская	22
3251	г. Новосибирск	улица	Советская/Романова	26/26
3252	г. Новосибирск	улица	Советская	32
3253	г. Новосибирск	улица	Советская	40
3254	г. Новосибирск	улица	Советская	44
3255	г. Новосибирск	улица	Советская	49а
3256	г. Новосибирск	улица	Советская	50а
3257	г. Новосибирск	улица	Советская	51
3258	г. Новосибирск	улица	Советская	53
3259	г. Новосибирск	улица	Советская	54
3260	г. Новосибирск	улица	Советская	58
3261	г. Новосибирск	улица	Советская	65
3262	г. Новосибирск	улица	Советская	79а
3263	г. Новосибирск	улица	Советская	97
3264	г. Новосибирск	улица	Солидарности	12
3265	г. Новосибирск	улица	Солидарности	14
3266	г. Новосибирск	улица	Солидарности	16
3267	г. Новосибирск	улица	Солидарности	20пк
3268	г. Новосибирск	улица	Солидарности	57
3269	г. Новосибирск	улица	Солидарности	59
3270	г. Новосибирск	улица	Солидарности	61

3271	г. Новосибирск	улица	Солидарности	61a
3272	г. Новосибирск	улица	Солидарности	63
3273	г. Новосибирск	улица	Солидарности	63a
3274	г. Новосибирск	улица	Солидарности	65
3275	г. Новосибирск	улица	Солидарности	70
3276	г. Новосибирск	улица	Солидарности	71
3277	г. Новосибирск	улица	Солидарности	72
3278	г. Новосибирск	улица	Солидарности	74
3279	г. Новосибирск	улица	Солидарности	76
3280	г. Новосибирск	улица	Солидарности	78
3281	г. Новосибирск	улица	Солидарности	79
3282	г. Новосибирск	улица	Солидарности	79/2
3283	г. Новосибирск	улица	Солидарности	80
3284	г. Новосибирск	улица	Солидарности	81
3285	г. Новосибирск	улица	Солидарности	82
3286	г. Новосибирск	улица	Солидарности	83
3287	г. Новосибирск	улица	Солидарности	84
3288	г. Новосибирск	улица	Солидарности	85
3289	г. Новосибирск	улица	Солидарности	86
3290	г. Новосибирск	улица	Солидарности	87
3291	г. Новосибирск	улица	Солидарности	88
3292	г. Новосибирск	улица	Солидарности	89
3293	г. Новосибирск	улица	Солидарности	90
3294	г. Новосибирск	улица	Солидарности	91
3295	г. Новосибирск	улица	Солидарности	92
3296	г. Новосибирск	улица	Солидарности	93
3297	г. Новосибирск	улица	Солидарности	93a
3298	г. Новосибирск	улица	Солидарности	94
3299	г. Новосибирск	улица	Солидарности	95
3300	г. Новосибирск	улица	Солидарности	95a
3301	г. Новосибирск	улица	Солидарности	96
3302	г. Новосибирск	улица	Солидарности	97
3303	г. Новосибирск	улица	Солидарности	97a
3304	г. Новосибирск	улица	Солидарности	98
3305	г. Новосибирск	улица	Солидарности	99
3306	г. Новосибирск	улица	Солидарности	99a
3307	г. Новосибирск	улица	Солидарности	103a
3308	г. Новосибирск	улица	Солнечногорская	1
3309	г. Новосибирск	улица	Солнечногорская	3
3310	г. Новосибирск	улица	Солнечногорская	11
3311	г. Новосибирск	улица	Солнечногорская	13

3312	г. Новосибирск	улица	Солнечногорская	15
3313	г. Новосибирск	улица	Соревнования	22а
3314	г. Новосибирск	улица	Софийская	3
3315	г. Новосибирск	улица	Софийская	5
3316	г. Новосибирск	улица	Софийская	7
3317	г. Новосибирск	улица	Софийская	9
3318	г. Новосибирск	улица	Софийская	11
3319	г. Новосибирск	улица	Социалистическая	56
3320	г. Новосибирск	улица	2-я Союза Молодежи	18
3321	г. Новосибирск	улица	2-я Союза Молодежи	20
3322	г. Новосибирск	улица	2-я Союза Молодежи	20а
3323	г. Новосибирск	улица	2-я Союза Молодежи	20б
3324	г. Новосибирск	улица	2-я Союза Молодежи	27а
3325	г. Новосибирск	улица	2-я Союза Молодежи	29
3326	г. Новосибирск	улица	Спартака	4
3327	г. Новосибирск	улица	Спартака	8/6
3328	г. Новосибирск	улица	Спасская	20
3329	г. Новосибирск	улица	Спасская	22
3330	г. Новосибирск	улица	Спортивная	3
3331	г. Новосибирск	улица	Спортивная	3/1
3332	г. Новосибирск	улица	Спортивная	4
3333	г. Новосибирск	улица	Спортивная	5
3334	г. Новосибирск	улица	Спортивная	6
3335	г. Новосибирск	улица	Спортивная	7
3336	г. Новосибирск	улица	Спортивная	7/2
3337	г. Новосибирск	улица	Спортивная	8
3338	г. Новосибирск	улица	Спортивная	9
3339	г. Новосибирск	улица	Спортивная	9/1
3340	г. Новосибирск	улица	Спортивная	9/2
3341	г. Новосибирск	улица	Спортивная	10
3342	г. Новосибирск	улица	Спортивная	10/1
3343	г. Новосибирск	улица	Станиславского	3
3344	г. Новосибирск	улица	Станиславского	4
3345	г. Новосибирск	улица	Станиславского	4/2
3346	г. Новосибирск	улица	Станиславского	11
3347	г. Новосибирск	улица	Станиславского	13
3348	г. Новосибирск	улица	Станиславского	13а
3349	г. Новосибирск	улица	Станиславского	18
3350	г. Новосибирск	улица	Станиславского	19
3351	г. Новосибирск	улица	Станиславского	19/1
3352	г. Новосибирск	улица	Станиславского	19/2

3353	г. Новосибирск	улица	Станиславского	20
3354	г. Новосибирск	улица	Станиславского	22
3355	г. Новосибирск	улица	Станиславского	23
3356	г. Новосибирск	улица	Станиславского	24
3357	г. Новосибирск	улица	Станиславского	33
3358	г. Новосибирск	улица	Станиславского	34
3359	г. Новосибирск	улица	Станиславского	44
3360	г. Новосибирск	улица	Станиславского	46
3361	г. Новосибирск	улица	Станиславского	48
3362	г. Новосибирск	улица	Станиславского	50
3363	г. Новосибирск	улица	Станционная	8
3364	г. Новосибирск	улица	Станционная	10
3365	г. Новосибирск	улица	Станционная	12
3366	г. Новосибирск	улица	Станционная	16
3367	г. Новосибирск	улица	Станционная	44/1
3368	г. Новосибирск	улица	Станционная	46б
3369	г. Новосибирск	улица	Станционная	48а
3370	г. Новосибирск	улица	Станционная	48б
3371	г. Новосибирск	улица	Станционная	50
3372	г. Новосибирск	улица	Станционная	50/1
3373	г. Новосибирск	улица	Станционная	50/2
3374	г. Новосибирск	шоссе	Старое	137
3375	г. Новосибирск	улица	Стартовая	3
3376	г. Новосибирск	улица	Стартовая	4
3377	г. Новосибирск	улица	Стасова	1
3378	г. Новосибирск	улица	Стасова	3
3379	г. Новосибирск	улица	Стасова	4
3380	г. Новосибирск	улица	Стасова	6
3381	г. Новосибирск	улица	Степная	4
3382	г. Новосибирск	улица	Степная	6
3383	г. Новосибирск	улица	Степная	10
3384	г. Новосибирск	улица	Степная	14
3385	г. Новосибирск	улица	Степная	16
3386	г. Новосибирск	улица	Степная	16а
3387	г. Новосибирск	улица	Степная	18
3388	г. Новосибирск	улица	Степная	18а
3389	г. Новосибирск	улица	Степная	31
3390	г. Новосибирск	улица	Степная	33
3391	г. Новосибирск	улица	Степная	34
3392	г. Новосибирск	улица	Степная	35
3393	г. Новосибирск	улица	Степная	37

3394	г. Новосибирск	улица	Степная	39
3395	г. Новосибирск	улица	Степная	41
3396	г. Новосибирск	улица	Степная	41/1
3397	г. Новосибирск	улица	Степная	43/1
3398	г. Новосибирск	улица	Степная	47
3399	г. Новосибирск	улица	Степная	49
3400	г. Новосибирск	улица	Степная	52
3401	г. Новосибирск	улица	Степная	54
3402	г. Новосибирск	улица	Степная	59
3403	г. Новосибирск	улица	Степная	59/2
3404	г. Новосибирск	улица	Степная	62
3405	г. Новосибирск	улица	Степная	63/2
3406	г. Новосибирск	улица	Степная	64
3407	г. Новосибирск	улица	Степная	65
3408	г. Новосибирск	улица	Степная	65/1
3409	г. Новосибирск	улица	Степная	66
3410	г. Новосибирск	улица	Степная	67
3411	г. Новосибирск	улица	Степная	67/1
3412	г. Новосибирск	улица	Степная	68
3413	г. Новосибирск	улица	Столетова	14
3414	г. Новосибирск	улица	Столетова	16
3415	г. Новосибирск	улица	Столетова	16/1
3416	г. Новосибирск	улица	Столетова	18
3417	г. Новосибирск	улица	Столетова	18/1
3418	г. Новосибирск	улица	Столетова	19
3419	г. Новосибирск	улица	Столетова	20
3420	г. Новосибирск	улица	Столетова	20/2
3421	г. Новосибирск	улица	Столетова	21
3422	г. Новосибирск	улица	Столетова	21/1
3423	г. Новосибирск	улица	Столетова	21/2
3424	г. Новосибирск	улица	Столетова	25
3425	г. Новосибирск	улица	Столетова	30
3426	г. Новосибирск	улица	Столетова	32
3427	г. Новосибирск	улица	Стофато	1
3428	г. Новосибирск	улица	Стофато	1а
3429	г. Новосибирск	улица	Стофато	11
3430	г. Новосибирск	улица	Стофато	12
3431	г. Новосибирск	улица	Стофато	13
3432	г. Новосибирск	улица	Стофато	14
3433	г. Новосибирск	улица	Стофато	15
3434	г. Новосибирск	улица	Стофато	17

3435	г. Новосибирск	улица	Стофато	19
3436	г. Новосибирск	улица	Стофато	20
3437	г. Новосибирск	улица	Стофато	21
3438	г. Новосибирск	улица	Стофато	24
3439	г. Новосибирск	улица	Стофато	28
3440	г. Новосибирск	улица	Стофато	32
3441	г. Новосибирск	улица	Стофато	36
3442	г. Новосибирск	улица	Стофато	38
3443	г. Новосибирск	проспект	Строителей	1
3444	г. Новосибирск	проспект	Строителей	7
3445	г. Новосибирск	проспект	Строителей	9
3446	г. Новосибирск	проспект	Строителей	11
3447	г. Новосибирск	улица	Сургутская	26
3448	г. Новосибирск	улица	Сурикова	37
3449	г. Новосибирск	улица	Сухановская	6
3450	г. Новосибирск	улица	Сухарная	37
3451	г. Новосибирск	улица	Сухарная	39
3452	г. Новосибирск	улица	Сухарная	68
3453	г. Новосибирск	улица	Сухарная	68/1
3454	г. Новосибирск	улица	Сухарная	70
3455	г. Новосибирск	улица	Сухарная	70а
3456	г. Новосибирск	улица	Сухарная	76/1
3457	г. Новосибирск	улица	Сухарная	76/2
3458	г. Новосибирск	улица	Сухарная	76/3
3459	г. Новосибирск	улица	Сухарная	80
3460	г. Новосибирск	улица	Сухарная	82
3461	г. Новосибирск	улица	Сухарная	84
3462	г. Новосибирск	улица	Сухарная	86
3463	г. Новосибирск	улица	Сухарная	88
3464	г. Новосибирск	улица	Сухарная	90
3465	г. Новосибирск	улица	Сухарная	92
3466	г. Новосибирск	улица	Сухарная	94
3467	г. Новосибирск	улица	Сухарная	96
3468	г. Новосибирск	улица	Сухарная	101
3469	г. Новосибирск	улица	Сухарная	101/1
3470	г. Новосибирск	улица	Сызранская	7
3471	г. Новосибирск	улица	Сызранская	8
3472	г. Новосибирск	улица	Сызранская	9
3473	г. Новосибирск	улица	Тайгинская	22/1
3474	г. Новосибирск	улица	Тайгинская	24
3475	г. Новосибирск	улица	Тайгинская	24/1

3476	г. Новосибирск	улица	Таймырская	1
3477	г. Новосибирск	улица	Таймырская	2
3478	г. Новосибирск	улица	Танкистов	3
3479	г. Новосибирск	улица	Танкистов	4
3480	г. Новосибирск	улица	Танкистов	17
3481	г. Новосибирск	улица	Танкистов	21
3482	г. Новосибирск	улица	Танкистов	21/1
3483	г. Новосибирск	улица	Танкистов	21/2
3484	г. Новосибирск	улица	Танковая	1
3485	г. Новосибирск	улица	Танковая	3
3486	г. Новосибирск	улица	Танковая	9
3487	г. Новосибирск	улица	Танковая	13
3488	г. Новосибирск	улица	Танковая	15
3489	г. Новосибирск	улица	Танковая	17
3490	г. Новосибирск	улица	Танковая	19
3491	г. Новосибирск	улица	Танковая	21
3492	г. Новосибирск	улица	Танковая	23
3493	г. Новосибирск	улица	Танковая	23/1
3494	г. Новосибирск	улица	Танковая	27
3495	г. Новосибирск	улица	Танковая	31
3496	г. Новосибирск	улица	Танковая	33
3497	г. Новосибирск	улица	Танковая	35
3498	г. Новосибирск	улица	Танковая	37
3499	г. Новосибирск	улица	Танковая	37/1
3500	г. Новосибирск	улица	Танковая	39
3501	г. Новосибирск	улица	Танковая	41
3502	г. Новосибирск	улица	Танковая	41/1
3503	г. Новосибирск	улица	Танковая	41/2
3504	г. Новосибирск	улица	Танковая	45/1
3505	г. Новосибирск	улица	Танковая	45/3
3506	г. Новосибирск	улица	Танковая	47
3507	г. Новосибирск	улица	Татьяны Снежиной	19/1
3508	г. Новосибирск	улица	Татьяны Снежиной	19/3
3509	г. Новосибирск	улица	Татьяны Снежиной	21/1
3510	г. Новосибирск	улица	Татьяны Снежиной	25
3511	г. Новосибирск	улица	Татьяны Снежиной	25/1
3512	г. Новосибирск	улица	Татьяны Снежиной	25/2
3513	г. Новосибирск	улица	Татьяны Снежиной	25/3
3514	г. Новосибирск	улица	Татьяны Снежиной	25/4
3515	г. Новосибирск	улица	Татьяны Снежиной	29
3516	г. Новосибирск	улица	Татьяны Снежиной	29/1

3517	г. Новосибирск	улица	Татьяны Снежиной	29/3
3518	г. Новосибирск	улица	Татьяны Снежиной	29/4
3519	г. Новосибирск	улица	Татьяны Снежиной	31/1
3520	г. Новосибирск	улица	Татьяны Снежиной	31/3
3521	г. Новосибирск	улица	Татьяны Снежиной	31/4
3522	г. Новосибирск	улица	Татьяны Снежиной	39/1
3523	г. Новосибирск	улица	Татьяны Снежиной	41
3524	г. Новосибирск	улица	Татьяны Снежиной	41/1
3525	г. Новосибирск	улица	Татьяны Снежиной	43/1
3526	г. Новосибирск	улица	Татьяны Снежиной	45
3527	г. Новосибирск	улица	Татьяны Снежиной	45/5
3528	г. Новосибирск	улица	Татьяны Снежиной	46
3529	г. Новосибирск	улица	Татьяны Снежиной	49/1
3530	г. Новосибирск	улица	Татьяны Снежиной	49/3
3531	г. Новосибирск	улица	Татьяны Снежиной	51
3532	г. Новосибирск	улица	Твардовского	2
3533	г. Новосибирск	улица	Твардовского	4
3534	г. Новосибирск	улица	Твардовского	8
3535	г. Новосибирск	улица	Твардовского	18
3536	г. Новосибирск	улица	Театральная	2
3537	г. Новосибирск	улица	Театральная	2а
3538	г. Новосибирск	улица	Театральная	3а
3539	г. Новосибирск	улица	Театральная	4
3540	г. Новосибирск	улица	Театральная	9
3541	г. Новосибирск	улица	Театральная	9а
3542	г. Новосибирск	улица	Театральная	31
3543	г. Новосибирск	улица	Театральная	35/1
3544	г. Новосибирск	улица	Театральная	36
3545	г. Новосибирск	улица	Театральная	40
3546	г. Новосибирск	улица	Телевизионная	3
3547	г. Новосибирск	улица	Тельмана	1
3548	г. Новосибирск	улица	Тельмана	2
3549	г. Новосибирск	улица	Тельмана	4
3550	г. Новосибирск	улица	Тельмана	7
3551	г. Новосибирск	улица	Тельмана	9
3552	г. Новосибирск	улица	Тельмана	11
3553	г. Новосибирск	улица	Тельмана	15
3554	г. Новосибирск	улица	Тельмана	17
3555	г. Новосибирск	улица	Тельмана	18
3556	г. Новосибирск	улица	Тельмана	18а
3557	г. Новосибирск	улица	Тельмана	18б

3558	г. Новосибирск	улица	Тельмана	18в
3559	г. Новосибирск	улица	Тельмана	20а
3560	г. Новосибирск	улица	Тельмана	20б
3561	г. Новосибирск	улица	Тельмана	20в
3562	г. Новосибирск	улица	Тельмана	20г
3563	г. Новосибирск	улица	Тенистая	6
3564	г. Новосибирск	улица	Тенистая	9
3565	г. Новосибирск	улица	Тенистая	10
3566	г. Новосибирск	улица	Тенистая	12
3567	г. Новосибирск	улица	Тенистая	13
3568	г. Новосибирск	улица	Тенистая	14
3569	г. Новосибирск	улица	Тенистая	19
3570	г. Новосибирск	улица	Тенистая	20
3571	г. Новосибирск	улица	Тенистая	21
3572	г. Новосибирск	улица	Тенистая	27/1
3573	г. Новосибирск	улица	Терешковой	20
3574	г. Новосибирск	улица	Терешковой	22
3575	г. Новосибирск	улица	Терешковой	24
3576	г. Новосибирск	улица	Терешковой	26
3577	г. Новосибирск	улица	Терешковой	28
3578	г. Новосибирск	улица	Терешковой	40
3579	г. Новосибирск	улица	Терешковой	42
3580	г. Новосибирск	улица	Терешковой	46
3581	г. Новосибирск	улица	Техническая	12
3582	г. Новосибирск	улица	Техническая	3/1
3583	г. Новосибирск	улица	Техническая	14
3584	г. Новосибирск	улица	Техническая	16
3585	г. Новосибирск	улица	Техническая	18
3586	г. Новосибирск	улица	Тимирязева	2в
3587	г. Новосибирск	улица	Тимирязева	58
3588	г. Новосибирск	улица	Тимирязева	60
3589	г. Новосибирск	улица	Тимирязева	62
3590	г. Новосибирск	улица	Тимирязева	73
3591	г. Новосибирск	улица	Тимирязева	75
3592	г. Новосибирск	улица	Тимирязева	79
3593	г. Новосибирск	улица	Тимирязева	83/1
3594	г. Новосибирск	улица	Тимирязева	85
3595	г. Новосибирск	улица	Тимирязева	85/1
3596	г. Новосибирск	улица	Тимирязева	87
3597	г. Новосибирск	улица	Титова	2
3598	г. Новосибирск	улица	Титова	3

3599	г. Новосибирск	улица	Титова	5/1
3600	г. Новосибирск	улица	Титова	7
3601	г. Новосибирск	улица	Титова	8
3602	г. Новосибирск	улица	Титова	9
3603	г. Новосибирск	улица	Титова	10/1
3604	г. Новосибирск	улица	Титова	11
3605	г. Новосибирск	улица	Титова	12
3606	г. Новосибирск	улица	Титова	16
3607	г. Новосибирск	улица	Титова	21
3608	г. Новосибирск	улица	Титова	25
3609	г. Новосибирск	улица	Титова	30
3610	г. Новосибирск	улица	Титова	31
3611	г. Новосибирск	улица	Титова	34
3612	г. Новосибирск	улица	Титова	36
3613	г. Новосибирск	улица	Титова	37/1
3614	г. Новосибирск	улица	Титова	38
3615	г. Новосибирск	улица	Титова	40
3616	г. Новосибирск	улица	Титова	41
3617	г. Новосибирск	улица	Титова	42
3618	г. Новосибирск	улица	Титова	43
3619	г. Новосибирск	улица	Титова	44
3620	г. Новосибирск	улица	Титова	45
3621	г. Новосибирск	улица	Титова	47
3622	г. Новосибирск	улица	Титова	51а
3623	г. Новосибирск	улица	Титова	93
3624	г. Новосибирск	улица	Титова	95
3625	г. Новосибирск	улица	Титова	97
3626	г. Новосибирск	улица	Титова	240/1
3627	г. Новосибирск	улица	Титова	242
3628	г. Новосибирск	улица	Титова	242/2
3629	г. Новосибирск	улица	Титова	246/1
3630	г. Новосибирск	улица	Тихвинская	4
3631	г. Новосибирск	улица	Тихвинская	6
3632	г. Новосибирск	улица	Тихвинская	8а
3633	г. Новосибирск	улица	Толбухина	27/1
3634	г. Новосибирск	улица	Толбухина	29
3635	г. Новосибирск	улица	Толбухина	31
3636	г. Новосибирск	улица	Толбухина	35/2
3637	г. Новосибирск	улица	Толбухина	41/2
3638	г. Новосибирск	улица	Тополевая	4
3639	г. Новосибирск	улица	Тополевая	8

3640	г. Новосибирск	улица	Тополевая	16/1
3641	г. Новосибирск	улица	Тополевая	30
3642	г. Новосибирск	улица	Трикоотажная	37
3643	г. Новосибирск	улица	Трикоотажная	39а
3644	г. Новосибирск	улица	Трикоотажная	41
3645	г. Новосибирск	улица	Трикоотажная	43
3646	г. Новосибирск	улица	Трикоотажная	49
3647	г. Новосибирск	улица	Трикоотажная	54
3648	г. Новосибирск	улица	Трикоотажная	54/1
3649	г. Новосибирск	улица	Трикоотажная	56/1
3650	г. Новосибирск	улица	Трикоотажная	58
3651	г. Новосибирск	улица	Трикоотажная	60
3652	г. Новосибирск	улица	Трикоотажная	60/1
3653	г. Новосибирск	улица	Трикоотажная	60/3
3654	г. Новосибирск	улица	Трикоотажная	61
3655	г. Новосибирск	улица	Троллейная	3
3656	г. Новосибирск	улица	Троллейная	18
3657	г. Новосибирск	улица	Троллейная	22
3658	г. Новосибирск	улица	Троллейная	24
3659	г. Новосибирск	улица	Троллейная	26
3660	г. Новосибирск	улица	Троллейная	27
3661	г. Новосибирск	улица	Троллейная	31
3662	г. Новосибирск	улица	Троллейная	33
3663	г. Новосибирск	улица	Троллейная	71
3664	г. Новосибирск	улица	Троллейная	73
3665	г. Новосибирск	улица	Троллейная	79
3666	г. Новосибирск	улица	Троллейная	89
3667	г. Новосибирск	улица	Троллейная	91
3668	г. Новосибирск	улица	Троллейная	93
3669	г. Новосибирск	улица	Троллейная	136
3670	г. Новосибирск	улица	Троллейная	152
3671	г. Новосибирск	улица	Троллейная	154
3672	г. Новосибирск	улица	Троллейная	158
3673	г. Новосибирск	улица	Трудовая	3
3674	г. Новосибирск	улица	Трудовая	7
3675	г. Новосибирск	улица	Трудовая/Каменская/ Орджоникидзе	8/38/39
3676	г. Новосибирск	улица	Трудовая	9
3677	г. Новосибирск	улица	Трудовая	14
3678	г. Новосибирск	улица	Тружеников	9
3679	г. Новосибирск	улица	Тружеников	14

3680	г. Новосибирск	улица	Тульская	152
3681	г. Новосибирск	улица	Тургенева	70
3682	г. Новосибирск	улица	Тургенева	197
3683	г. Новосибирск	улица	Тургенева	223
3684	г. Новосибирск	улица	Тюленина	1
3685	г. Новосибирск	улица	Тюленина	12
3686	г. Новосибирск	улица	Тюленина	14
3687	г. Новосибирск	улица	Тюленина	16/1
3688	г. Новосибирск	улица	Тюленина	22
3689	г. Новосибирск	улица	Тюленина	26/2
3690	г. Новосибирск	улица	Ударная	1/3
3691	г. Новосибирск	улица	Ударная	27/2
3692	г. Новосибирск	улица	Ударная	33/1
3693	г. Новосибирск	улица	Узорная	1/1
3694	г. Новосибирск	улица	Узорная	2
3695	г. Новосибирск	улица	Узорная	3
3696	г. Новосибирск	улица	Узорная	4
3697	г. Новосибирск	улица	Узорная	5
3698	г. Новосибирск	улица	Узорная	6
3699	г. Новосибирск	улица	Узорная	7
3700	г. Новосибирск	улица	Узорная	8
3701	г. Новосибирск	улица	Узорная	11
3702	г. Новосибирск	улица	Узорная	13
3703	г. Новосибирск	улица	Узорная	17
3704	г. Новосибирск	улица	Узорная	19
3705	г. Новосибирск	улица	Универсальная	4
3706	г. Новосибирск	улица	Урицкого	1
3707	г. Новосибирск	улица	Урицкого	3
3708	г. Новосибирск	улица	Урицкого	7
3709	г. Новосибирск	улица	Урицкого	12
3710	г. Новосибирск	улица	Урицкого	13
3711	г. Новосибирск	улица	Урицкого	15
3712	г. Новосибирск	улица	Урицкого	17
3713	г. Новосибирск	улица	Урицкого	19
3714	г. Новосибирск	улица	Урицкого	23/1
3715	г. Новосибирск	улица	Урицкого	23/2
3716	г. Новосибирск	улица	Урицкого	32
3717	г. Новосибирск	улица	Урицкого	34
3718	г. Новосибирск	улица	Урицкого	36
3719	г. Новосибирск	улица	Урицкого	37
3720	г. Новосибирск	улица	Урманова	6

3721	г. Новосибирск	улица	Урманова	11
3722	г. Новосибирск	улица	Урманова	12
3723	г. Новосибирск	улица	Урманова	13
3724	г. Новосибирск	улица	Урманова	16
3725	г. Новосибирск	улица	Урманова	20
3726	г. Новосибирск	улица	Ученическая	1а
3727	г. Новосибирск	улица	Ученическая	3
3728	г. Новосибирск	улица	Ученическая	4
3729	г. Новосибирск	улица	Ученическая	7
3730	г. Новосибирск	улица	Ученическая	9
3731	г. Новосибирск	улица	Ученическая	13
3732	г. Новосибирск	улица	Ученическая	15
3733	г. Новосибирск	улица	Ученическая	17
3734	г. Новосибирск	улица	Ученическая	23
3735	г. Новосибирск	улица	Ученическая	25
3736	г. Новосибирск	улица	Ученическая	27
3737	г. Новосибирск	улица	Ученическая	31
3738	г. Новосибирск	улица	Ученическая	33
3739	г. Новосибирск	улица	Ученых	3
3740	г. Новосибирск	улица	Ученых	7
3741	г. Новосибирск	улица	Ученых	9
3742	г. Новосибирск	улица	Учительская	1
3743	г. Новосибирск	улица	Учительская	1а
3744	г. Новосибирск	улица	Учительская	2
3745	г. Новосибирск	улица	Учительская	3
3746	г. Новосибирск	улица	Учительская	5а
3747	г. Новосибирск	улица	Учительская	7
3748	г. Новосибирск	улица	Учительская	17
3749	г. Новосибирск	улица	Учительская	19
3750	г. Новосибирск	улица	Учительская	19/1
3751	г. Новосибирск	улица	Учительская	19/3
3752	г. Новосибирск	улица	Учительская	33
3753	г. Новосибирск	улица	Учительская	37
3754	г. Новосибирск	улица	Учительская	39
3755	г. Новосибирск	улица	Учительская	40
3756	г. Новосибирск	улица	Учительская	48
3757	г. Новосибирск	улица	Учительская	50
3758	г. Новосибирск	улица	Фабричная	2
3759	г. Новосибирск	улица	Фабричная	6
3760	г. Новосибирск	улица	Фабричная	6в
3761	г. Новосибирск	улица	Фабричная	8

3762	г. Новосибирск	улица	Фабричная	17
3763	г. Новосибирск	улица	Фабричная	19б
3764	г. Новосибирск	улица	Фабричная	19в
3765	г. Новосибирск	улица	Фабричная	21а
3766	г. Новосибирск	улица	Фабричная	45
3767	г. Новосибирск	улица	Фадеева	24
3768	г. Новосибирск	улица	Фадеева	85
3769	г. Новосибирск	улица	Фадеева	89
3770	г. Новосибирск	улица	Фадеева	91
3771	г. Новосибирск	улица	Фасадная	2
3772	г. Новосибирск	улица	Фасадная	4
3773	г. Новосибирск	улица	Фасадная	8
3774	г. Новосибирск	улица	Фасадная	15
3775	г. Новосибирск	улица	Фасадная	16
3776	г. Новосибирск	улица	Фасадная	17
3777	г. Новосибирск	улица	Фасадная	17/1
3778	г. Новосибирск	улица	Фасадная	18
3779	г. Новосибирск	улица	Фасадная	20
3780	г. Новосибирск	улица	Фасадная	21
3781	г. Новосибирск	улица	Фасадная	24
3782	г. Новосибирск	улица	Фасадная	24а
3783	г. Новосибирск	улица	Фасадная	26
3784	г. Новосибирск	улица	Фасадная	26/1
3785	г. Новосибирск	улица	Фасадная	26а
3786	г. Новосибирск	улица	Фасадная	28
3787	г. Новосибирск	улица	Фасадная	28/1
3788	г. Новосибирск	улица	Фасадная	28а
3789	г. Новосибирск	улица	Федора Ивачева	4
3790	г. Новосибирск	улица	Федора Ивачева	6
3791	г. Новосибирск	улица	Федора Ивачева	7
3792	г. Новосибирск	улица	Федора Ивачева	9
3793	г. Новосибирск	улица	Федора Ивачева	16
3794	г. Новосибирск	улица	Федосеева	12
3795	г. Новосибирск	улица	Физкультурная	4
3796	г. Новосибирск	улица	Физкультурная	6
3797	г. Новосибирск	улица	Физкультурная	22б
3798	г. Новосибирск	улица	Филатова	1
3799	г. Новосибирск	улица	Филатова	2
3800	г. Новосибирск	улица	Филатова	3
3801	г. Новосибирск	улица	Филатова	4
3802	г. Новосибирск	улица	Филатова	5

3803	г. Новосибирск	улица	Филатова	6
3804	г. Новосибирск	улица	Филатова	7
3805	г. Новосибирск	улица	Филатова	8
3806	г. Новосибирск	улица	Филатова	9
3807	г. Новосибирск	улица	Филатова	10
3808	г. Новосибирск	улица	Филатова	11
3809	г. Новосибирск	улица	Филатова	12
3810	г. Новосибирск	улица	Филатова	14
3811	г. Новосибирск	улица	Флотская	1
3812	г. Новосибирск	улица	Флотская	2
3813	г. Новосибирск	улица	Флотская	3
3814	г. Новосибирск	улица	Флотская	4
3815	г. Новосибирск	улица	Флотская	5
3816	г. Новосибирск	улица	Флотская	7
3817	г. Новосибирск	улица	Флотская	9
3818	г. Новосибирск	улица	Флотская	10
3819	г. Новосибирск	улица	Флотская	11
3820	г. Новосибирск	улица	Флотская	12
3821	г. Новосибирск	улица	Флотская	13
3822	г. Новосибирск	улица	Флотская	17
3823	г. Новосибирск	улица	Флотская	19
3824	г. Новосибирск	улица	Флотская	20
3825	г. Новосибирск	улица	Флотская	21
3826	г. Новосибирск	улица	Флотская	23
3827	г. Новосибирск	улица	Флотская	24
3828	г. Новосибирск	улица	Фрунзе	2
3829	г. Новосибирск	улица	Фрунзе	26
3830	г. Новосибирск	улица	Фрунзе	3
3831	г. Новосибирск	улица	Фрунзе	12
3832	г. Новосибирск	улица	Фрунзе	14
3833	г. Новосибирск	улица	Фрунзе	23
3834	г. Новосибирск	улица	Фрунзе	55
3835	г. Новосибирск	улица	Фрунзе	67
3836	г. Новосибирск	улица	Фрунзе	228
3837	г. Новосибирск	улица	Халтурина	2
3838	г. Новосибирск	улица	Халтурина	4
3839	г. Новосибирск	улица	Халтурина	6
3840	г. Новосибирск	улица	Халтурина	8
3841	г. Новосибирск	улица	Халтурина	10
3842	г. Новосибирск	улица	Халтурина	12
3843	г. Новосибирск	улица	Халтурина	16

3844	г. Новосибирск	улица	Халтурина	18
3845	г. Новосибирск	улица	Халтурина	20
3846	г. Новосибирск	улица	Халтурина	20а
3847	г. Новосибирск	улица	Халтурина	22
3848	г. Новосибирск	улица	Халтурина	24
3849	г. Новосибирск	улица	Халтурина	26
3850	г. Новосибирск	улица	Халтурина	28
3851	г. Новосибирск	улица	Халтурина	30
3852	г. Новосибирск	улица	Халтурина	31
3853	г. Новосибирск	улица	Халтурина	32
3854	г. Новосибирск	улица	Халтурина	33
3855	г. Новосибирск	улица	Халтурина	35
3856	г. Новосибирск	улица	Халтурина	35/1
3857	г. Новосибирск	улица	Халтурина	37
3858	г. Новосибирск	улица	Халтурина	37/1
3859	г. Новосибирск	улица	Халтурина	37/2
3860	г. Новосибирск	улица	Халтурина	39
3861	г. Новосибирск	улица	Халтурина	39/1
3862	г. Новосибирск	улица	Халтурина	39/2
3863	г. Новосибирск	улица	Халтурина	41
3864	г. Новосибирск	улица	Халтурина	41/1
3865	г. Новосибирск	улица	Халтурина	43
3866	г. Новосибирск	улица	Халтурина	45
3867	г. Новосибирск	улица	Хасановская	35/1
3868	г. Новосибирск	улица	Хасановская	35/2
3869	г. Новосибирск	улица	Хасановская	36/1
3870	г. Новосибирск	улица	Хасановская	36/2
3871	г. Новосибирск	улица	Хилокская	1/1
3872	г. Новосибирск	улица	Хилокская	1/2
3873	г. Новосибирск	улица	Хилокская	1/3
3874	г. Новосибирск	улица	Хилокская	16
3875	г. Новосибирск	улица	Хилокская	2
3876	г. Новосибирск	улица	Хилокская	3/2
3877	г. Новосибирск	улица	Хилокская	6
3878	г. Новосибирск	улица	Хилокская	8
3879	г. Новосибирск	улица	Хилокская	10
3880	г. Новосибирск	улица	Хилокская	11
3881	г. Новосибирск	улица	Хилокская	12
3882	г. Новосибирск	улица	Хилокская	13
3883	г. Новосибирск	улица	Хилокская	14
3884	г. Новосибирск	улица	Хилокская	15

3885	г. Новосибирск	улица	Хилокская	16
3886	г. Новосибирск	улица	Хилокская	17
3887	г. Новосибирск	улица	Хилокская	18
3888	г. Новосибирск	улица	Холодильная	15/1
3889	г. Новосибирск	улица	Холодильная	17/1
3890	г. Новосибирск	улица	Холодильная	27б
3891	г. Новосибирск	проезд	Цветной	1
3892	г. Новосибирск	проезд	Цветной	7
3893	г. Новосибирск	проезд	Цветной	9
3894	г. Новосибирск	проезд	Цветной	11
3895	г. Новосибирск	проезд	Цветной	15
3896	г. Новосибирск	проезд	Цветной	17
3897	г. Новосибирск	проезд	Цветной	23
3898	г. Новосибирск	проезд	Цветной	27
3899	г. Новосибирск	проезд	Цветной	29
3900	г. Новосибирск	улица	Чапаева	2
3901	г. Новосибирск	улица	Чаплыгина	16
3902	г. Новосибирск	улица	Чаплыгина	23
3903	г. Новосибирск	улица	Чаплыгина	35
3904	г. Новосибирск	улица	Чаплыгина	39
3905	г. Новосибирск	улица	Чаплыгина	48
3906	г. Новосибирск	улица	Чаплыгина	109
3907	г. Новосибирск	улица	Чаплыгина	115а
3908	г. Новосибирск	улица	Чаплыгина	117а
3909	г. Новосибирск	улица	Чаплыгина	119а
3910	г. Новосибирск	улица	Часовая	1
3911	г. Новосибирск	улица	Часовая	5
3912	г. Новосибирск	улица	Часовая	7
3913	г. Новосибирск	улица	Часовая	9
3914	г. Новосибирск	улица	Часовая	11
3915	г. Новосибирск	улица	Часовая	15
3916	г. Новосибирск	улица	Часовая	17
3917	г. Новосибирск	улица	Часовая	19
3918	г. Новосибирск	улица	Часовая	21
3919	г. Новосибирск	улица	Часовая	25
3920	г. Новосибирск	улица	Часовая	33
3921	г. Новосибирск	улица	Часовая	37
3922	г. Новосибирск	улица	Чекалина	1
3923	г. Новосибирск	улица	Чекалина	3
3924	г. Новосибирск	улица	Чекалина	5
3925	г. Новосибирск	улица	Чекалина	7

3926	г. Новосибирск	улица	Чекалина	9
3927	г. Новосибирск	улица	Чекалина	11
3928	г. Новосибирск	улица	Чекалина	11а
3929	г. Новосибирск	улица	Чекалина	13
3930	г. Новосибирск	улица	Чекалина	13а
3931	г. Новосибирск	улица	Чекалина	17
3932	г. Новосибирск	улица	Чекалина	17а
3933	г. Новосибирск	улица	Чекалина	19
3934	г. Новосибирск	улица	Чекалина	21а
3935	г. Новосибирск	улица	Чекалина	23
3936	г. Новосибирск	улица	Чекалина	27
3937	г. Новосибирск	улица	Чекалина	29
3938	г. Новосибирск	улица	Чекалина	31
3939	г. Новосибирск	улица	Чекалина	33
3940	г. Новосибирск	улица	Чекалина	33а
3941	г. Новосибирск	улица	Чекалина	35
3942	г. Новосибирск	улица	Челюскинцев	4
3943	г. Новосибирск	улица	Челюскинцев	6
3944	г. Новосибирск	улица	Челюскинцев	8
3945	г. Новосибирск	улица	Челюскинцев	14/1
3946	г. Новосибирск	улица	Челюскинцев	30
3947	г. Новосибирск	улица	Челюскинцев	30/1
3948	г. Новосибирск	улица	Челюскинцев	36
3949	г. Новосибирск	улица	Челюскинцев	40
3950	г. Новосибирск	улица	Челюскинцев	44
3951	г. Новосибирск	улица	Челюскинцев	48
3952	г. Новосибирск	улица	Челюскинцев	52
3953	г. Новосибирск	улица	Чемская	2
3954	г. Новосибирск	улица	Чемская	4
3955	г. Новосибирск	улица	Чемская	6
3956	г. Новосибирск	улица	Чемская	10
3957	г. Новосибирск	улица	Чемская	12
3958	г. Новосибирск	улица	Чемская	16
3959	г. Новосибирск	улица	Чемская	20
3960	г. Новосибирск	улица	Чемская	24
3961	г. Новосибирск	улица	Чемская	36
3962	г. Новосибирск	улица	Чемская	40
3963	г. Новосибирск	улица	Чемская	36а
3964	г. Новосибирск	улица	Чехова	142
3965	г. Новосибирск	улица	Чехова	376
3966	г. Новосибирск	улица	Чехова	378

3967	г. Новосибирск	улица	Чехова	382
3968	г. Новосибирск	улица	Чехова	384
3969	г. Новосибирск	улица	Чехова	386
3970	г. Новосибирск	улица	Чехова	388
3971	г. Новосибирск	улица	Чигорина	2
3972	г. Новосибирск	улица	Чигорина	6
3973	г. Новосибирск	улица	Чигорина	12
3974	г. Новосибирск	улица	Чигорина	12/2
3975	г. Новосибирск	улица	Чигорина	14
3976	г. Новосибирск	улица	Чигорина	14/2
3977	г. Новосибирск	улица	Чигорина	16
3978	г. Новосибирск	улица	Чигорина	20
3979	г. Новосибирск	улица	Чигорина	20/1
3980	г. Новосибирск	улица	Чигорина	20/2
3981	г. Новосибирск	переулок	1-й Чукотский	8
3982	г. Новосибирск	улица	1-я Чулымская	98
3983	г. Новосибирск	улица	1-я Чулымская	100
3984	г. Новосибирск	улица	1-я Чулымская	102
3985	г. Новосибирск	улица	1-я Чулымская	104
3986	г. Новосибирск	улица	1-я Чулымская	115
3987	г. Новосибирск	улица	Шатурская	6
3988	г. Новосибирск	улица	Шатурская	7
3989	г. Новосибирск	улица	Шатурская	9
3990	г. Новосибирск	улица	1-я Шевцовой	29
3991	г. Новосибирск	улица	1-я Шевцовой	29/1
3992	г. Новосибирск	улица	1-я Шевцовой	31
3993	г. Новосибирск	улица	1-я Шевцовой	33/1
3994	г. Новосибирск	улица	1-я Шевцовой	35
3995	г. Новосибирск	улица	1-я Шевцовой	37
3996	г. Новосибирск	улица	1-я Шевцовой	37/1
3997	г. Новосибирск	улица	1-я Шевцовой	39
3998	г. Новосибирск	улица	1-я Шевцовой	39/1
3999	г. Новосибирск	улица	1-я Шевцовой	41
4000	г. Новосибирск	улица	1-я Шевцовой	43
4001	г. Новосибирск	улица	1-я Шевцовой	43/1
4002	г. Новосибирск	улица	2-я Шевцовой	20
4003	г. Новосибирск	улица	2-я Шевцовой	27
4004	г. Новосибирск	улица	2-я Шевцовой	28
4005	г. Новосибирск	улица	2-я Шевцовой	29
4006	г. Новосибирск	улица	2-я Шевцовой	30
4007	г. Новосибирск	улица	2-я Шевцовой	31

4008	г. Новосибирск	улица	2-я Шевцовой	36/1
4009	г. Новосибирск	улица	2-я Шевцовой	38
4010	г. Новосибирск	улица	Шевченко	11
4011	г. Новосибирск	улица	Шевченко	29а
4012	г. Новосибирск	улица	Шевченко	34
4013	г. Новосибирск	улица	Шекспира	6
4014	г. Новосибирск	улица	Шекспира	7
4015	г. Новосибирск	улица	Шекспира	8
4016	г. Новосибирск	улица	Шекспира	9
4017	г. Новосибирск	улица	Шекспира	10
4018	г. Новосибирск	улица	Шекспира	11
4019	г. Новосибирск	улица	Шекспира	12
4020	г. Новосибирск	улица	Широкая	1
4021	г. Новосибирск	улица	Широкая	17
4022	г. Новосибирск	улица	Широкая	21
4023	г. Новосибирск	улица	Широкая	115
4024	г. Новосибирск	улица	Широкая	119
4025	г. Новосибирск	улица	Широкая	123
4026	г. Новосибирск	улица	Широкая	129/1
4027	г. Новосибирск	улица	Широкая	131/1
4028	г. Новосибирск	улица	Широкая	133
4029	г. Новосибирск	улица	Широкая	133/2
4030	г. Новосибирск	улица	Широкая	135
4031	г. Новосибирск	улица	Широкая	135/1
4032	г. Новосибирск	улица	Широкая	135/2
4033	г. Новосибирск	улица	Широкая	135/3
4034	г. Новосибирск	улица	Шишкина	46
4035	г. Новосибирск	улица	Шишкина	48
4036	г. Новосибирск	улица	Шишкина	50
4037	г. Новосибирск	улица	Шишкина	52
4038	г. Новосибирск	улица	Шишкина	114
4039	г. Новосибирск	улица	2-я Школьная	57
4040	г. Новосибирск	улица	Шлюзовая	2
4041	г. Новосибирск	улица	Шлюзовая	4
4042	г. Новосибирск	улица	Шлюзовая	8
4043	г. Новосибирск	улица	Шлюзовая	10
4044	г. Новосибирск	улица	Шлюзовая	12
4045	г. Новосибирск	улица	Шлюзовая	14
4046	г. Новосибирск	улица	Шлюзовая	16
4047	г. Новосибирск	улица	Шлюзовая	20
4048	г. Новосибирск	улица	Шлюзовая	22

4049	г. Новосибирск	улица	Шлюзовая	24
4050	г. Новосибирск	улица	Шмидта	26
4051	г. Новосибирск	улица	Шмидта	6
4052	г. Новосибирск	улица	Шмидта	12
4053	г. Новосибирск	улица	Шукшина	2
4054	г. Новосибирск	улица	Шукшина	4
4055	г. Новосибирск	улица	Шукшина	5
4056	г. Новосибирск	улица	Шукшина	5/1
4057	г. Новосибирск	улица	Шукшина	6
4058	г. Новосибирск	улица	Шукшина	8
4059	г. Новосибирск	улица	Шукшина	11
4060	г. Новосибирск	улица	Шукшина	12
4061	г. Новосибирск	улица	Шукшина	14
4062	г. Новосибирск	улица	Шукшина	15
4063	г. Новосибирск	улица	Шукшина	16
4064	г. Новосибирск	улица	Шукшина	17
4065	г. Новосибирск	улица	Шукшина	18
4066	г. Новосибирск	улица	Щетинкина	23
4067	г. Новосибирск	улица	Эйхе	2
4068	г. Новосибирск	улица	Эйхе	9б
4069	г. Новосибирск	улица	Эйхе	11
4070	г. Новосибирск	улица	Эйхе	13
4071	г. Новосибирск	улица	Эйхе	15а
4072	г. Новосибирск	улица	Эйхе	17
4073	г. Новосибирск	улица	Экваторная	1/1
4074	г. Новосибирск	улица	Экваторная	2
4075	г. Новосибирск	улица	Экваторная	3
4076	г. Новосибирск	улица	Экваторная	4
4077	г. Новосибирск	улица	Экваторная	12
4078	г. Новосибирск	улица	Экваторная	13
4079	г. Новосибирск	улица	Экваторная	14
4080	г. Новосибирск	улица	Экваторная	16
4081	г. Новосибирск	улица	Экономическая	1
4082	г. Новосибирск	улица	Экономическая	5
4083	г. Новосибирск	улица	Экономическая	7
4084	г. Новосибирск	проезд	Электrozаводской	12
4085	г. Новосибирск	проезд	Электrozаводской	12а
4086	г. Новосибирск	улица	Энгельса	2
4087	г. Новосибирск	улица	Энгельса	7
4088	г. Новосибирск	улица	Энгельса	10а
4089	г. Новосибирск	улица	Энгельса	14

4090	г. Новосибирск	улица	Энгельса	17
4091	г. Новосибирск	улица	Энгельса	23
4092	г. Новосибирск	улица	Южная	40/1
4093	г. Новосибирск	улица	Южная	40/2
4094	г. Новосибирск	улица	2-я Юргинская	34а
4095	г. Новосибирск	улица	Ядринцевская	18
4096	г. Новосибирск	улица	Ядринцевская	27
4097	г. Новосибирск	улица	Ядринцевская	35
4098	г. Новосибирск	улица	Якушева	47
4099	г. Новосибирск	улица	Якушева	164
4100	г. Новосибирск	улица	Якушева	264
4101	г. Новосибирск	улица	Якушева	266
4102	г. Новосибирск	улица	Янтарная	41
4103	г. Новосибирск	улица	Янтарная	42
4104	г. Новосибирск	улица	Янтарная	43
4105	г. Новосибирск	улица	Янтарная	44
4106	г. Новосибирск	улица	Янтарная	45
4107	г. Новосибирск	улица	Янтарная	46
4108	г. Новосибирск	улица	Янтарная	47
4109	г. Новосибирск	улица	Янтарная	48
4110	г. Новосибирск	улица	Янтарная	49
4111	г. Новосибирск	улица	Янтарная	50
4112	г. Новосибирск	улица	Яринская	8

МЭРИЯ ГОРОДА НОВОСИБИРСКА

ПОСТАНОВЛЕНИЕ

От 11.03.2019

№ 841

О внесении изменений в постановление мэрии города Новосибирска от 06.11.2018 № 3972 «О Положении о принятии решения о проведении эвакуационных мероприятий при чрезвычайных ситуациях природного и техногенного характера в городе Новосибирске, организации их проведения и о перечне пунктов временного размещения населения города Новосибирска при угрозе или возникновении чрезвычайных ситуаций природного и техногенного характера»

В соответствии с Федеральными законами от 21.12.1994 № 68-ФЗ «О защите населения и территорий от чрезвычайных ситуаций природного и техногенного характера», от 06.10.2003 № 131-ФЗ «Об общих принципах организации местного самоуправления в Российской Федерации», постановлениями мэрии города Новосибирска от 16.10.2009 № 415 «О городском звене территориальной подсистемы Новосибирской области единой государственной системы предупреждения и ликвидации чрезвычайных ситуаций», от 14.06.2016 № 2492 «О Порядке подготовки к ведению гражданской обороны в городе Новосибирске», руководствуясь Уставом города Новосибирска, ПОСТАНОВЛЯЮ:

1. Внести в постановление мэрии города Новосибирска от 06.11.2018 № 3972 «О Положении о принятии решения о проведении эвакуационных мероприятий при чрезвычайных ситуациях природного и техногенного характера в городе Новосибирске, организации их проведения и о перечне пунктов временного размещения населения города Новосибирска при угрозе или возникновении чрезвычайных ситуаций природного и техногенного характера» следующие изменения:

1.1. Абзац третий пункта 3.8 приложения 1 изложить в следующей редакции:

«Начальником ПВР является руководитель организации, на базе которой развертывается ПВР. Заместитель начальника ПВР и остальной личный состав администрации ПВР назначаются руководителем организации, на базе которой развертывается ПВР.»

1.2. Приложение 2 изложить в редакции приложения к настоящему постановлению.

2. Департаменту информационной политики мэрии города Новосибирска обеспечить опубликование постановления.

3. Контроль за исполнением постановления оставляю за собой.

Мэр города Новосибирска

А. Е. Локоть

Приложение
к постановлению мэрии
города Новосибирска
от 11.03.2019 № 841

Приложение 2
к постановлению мэрии
города Новосибирска
от 06.11.2018 № 3972

ПЕРЕЧЕНЬ
пунктов временного размещения населения города Новосибирска
при угрозе или возникновении чрезвычайных ситуаций
природного и техногенного характера

№ п/п	Наименование пункта временного размещения населения города Новосибирска	Адрес (местоположение)
1	2	3
1. Дзержинский район		
1.1	МУП «Сибирское гостеприимство» (Гостиница «Северная»)	Российская Федерация, Новосибирская область, город Новосибирск, пр-кт Дзержинского, 32
1.2	МБУ «Комплексный центр социального обслуживания населения» Дзержинского района	Российская Федерация, Новосибирская область, город Новосибирск, ул. Европейская, 1а
1.3	МБОУ «Средняя общеобразовательная школа № 111»	Российская Федерация, Новосибирская область, город Новосибирск, ул. Промышленная, 1/1
1.4	МБОУ «Средняя общеобразовательная школа № 169»	Российская Федерация, Новосибирская область, город Новосибирск, пр-кт Дзержинского, 60
1.5	МБОУ «Средняя общеобразовательная школа № 71»	Российская Федерация, Новосибирская область, город Новосибирск, пер. 3-й Почтовый, 21
1.6	МБОУ «Лицей № 113»	Российская Федерация, Новосибирская область, город Новосибирск, ул. Бориса Богаткова, 241/1

1	2	3
1.7	МБОУ «Средняя общеобразовательная школа № 153»	Российская Федерация, Новосибирская область, город Новосибирск, ул. Республиканская, 15/1
1.8	МБОУ «Средняя общеобразовательная школа № 59»	Российская Федерация, Новосибирская область, город Новосибирск, ул. Доватора, 27/1
1.9	МКДОУ «Детский сад № 509 комбинированного вида»	Российская Федерация, Новосибирская область, город Новосибирск, ул. Полякова, 1в
2. Железнодорожный район		
2.1	МБОУ «Средняя общеобразовательная школа № 137 с углубленным изучением иностранных языков»	Российская Федерация, Новосибирская область, город Новосибирск, ул. 1905 года, 39
2.2	МБОУ «Гимназия № 4»	Российская Федерация, Новосибирская область, город Новосибирск, ул. Сибирская, 35
2.3	МБОУ «Средняя общеобразовательная школа № 168 с углубленным изучением предметов художественно-эстетического цикла»	Российская Федерация, Новосибирская область, город Новосибирск, ул. Сибирская, 30
2.4	МБОУ «Основная общеобразовательная школа № 84»	Российская Федерация, Новосибирская область, город Новосибирск, ул. Кубановская, 17а
2.5	МАОУ «Гимназия № 10»	Российская Федерация, Новосибирская область, город Новосибирск, ул. Революции, 31
3. Заельцовский район		
3.1	МБОУ «Средняя общеобразовательная школа № 43»	Российская Федерация, Новосибирская область, город Новосибирск, ул. Ельцовская, 31
3.2	МБОУ «Средняя общеобразовательная школа № 100 имени Заплатина Ю. Г.»	Российская Федерация, Новосибирская область, город Новосибирск, ул. Северная, 1
3.3	МБОУ «Средняя общеобразовательная школа № 120»	Российская Федерация, Новосибирская область, город Новосибирск, ул. Дуси Ковальчук, 85
3.4	МБОУ «Средняя общеобразовательная школа № 131»	Российская Федерация, Новосибирская область, город Новосибирск, ул. Союза Молодежи, 10

1	2	3
3.5	МБОУ «Лицей № 159»	Российская Федерация, Новосибирская область, город Новосибирск, ул. Дуси Ковальчук, 270/2
4. Калининский район		
4.1	МАОУ «Гимназия № 12»	Российская Федерация, Новосибирская область, город Новосибирск, ул. Богдана Хмельницкого, 37
4.2	МБОУ «Средняя общеобразовательная школа № 122»	Российская Федерация, Новосибирская область, город Новосибирск, ул. Кропоткина, 132/2
4.3	МБОУ «Средняя общеобразовательная школа № 184»	Российская Федерация, Новосибирская область, город Новосибирск, ул. Макаренко, 25/1
4.4	МБОУ «Средняя общеобразовательная школа № 8»	Российская Федерация, Новосибирская область, город Новосибирск, ул. Курчатова, 37/1
4.5	МБОУ «Средняя общеобразовательная школа № 207»	Российская Федерация, Новосибирская область, город Новосибирск, ул. Родники, 4
4.6	МБОУ «Средняя общеобразовательная школа № 103»	Российская Федерация, Новосибирская область, город Новосибирск, ул. Фадеева, 50/1
4.7	МБОУ «Средняя общеобразовательная школа № 46 имени Героя России Сергея Амосова»	Российская Федерация, Новосибирская область, город Новосибирск, ул. Магистральная, 16
4.8	МБОУ Лицей № 81	Российская Федерация, Новосибирская область, город Новосибирск, ул. Солидарности, 65а
4.9	МАОУ «Средняя общеобразовательная школа № 211 им. Л. И. Сидоренко»	Российская Федерация, Новосибирская область, город Новосибирск, ул. Гребенщикова, 26/1
5. Кировский район		
5.1	МБОУ «Средняя общеобразовательная школа № 198»	Российская Федерация, Новосибирская область, город Новосибирск, ул. Палласа, 28
5.2	МБОУ «Лицей Информационных Технологий»	Российская Федерация, Новосибирская область, город Новосибирск, ул. Римского-Корсакова, 13
5.3	МБОУ «Гимназия № 7 «Сибирская»	Российская Федерация, Новосибирская область, город Новосибирск, ул. Зорге, 42а

1	2	3
5.4	МБОУ «Средняя общеобразовательная школа № 108»	Российская Федерация, Новосибирская область, город Новосибирск, ул. Зорге, 181/1
5.5	МБОУ «Средняя общеобразовательная школа № 128»	Российская Федерация, Новосибирская область, город Новосибирск, ул. Вертковская, 2
5.6	МБОУ «Средняя общеобразовательная школа № 134»	Российская Федерация, Новосибирская область, город Новосибирск, ул. Петухова, 100
5.7	МБОУ «Средняя общеобразовательная школа № 135»	Российская Федерация, Новосибирская область, город Новосибирск, пер. 15-й Бронный, 20а
5.8	МБОУ «Средняя общеобразовательная школа № 182 с углубленным изучением литературы и математики имени 46-го гвардейского Таманского Краснознаменного ордена Суворова III степени женского авиационного полка легких ночных бомбардировщиков»	Российская Федерация, Новосибирская область, город Новосибирск, ул. Зорге, 21
5.9	МБОУ «Средняя общеобразовательная школа № 192»	Российская Федерация, Новосибирская область, город Новосибирск, ул. Чигорина, 8
5.10	МБОУ «Средняя общеобразовательная школа № 196»	Российская Федерация, Новосибирская область, город Новосибирск, ул. Саввы Кожевникова, 21
6. Ленинский район		
6.1	МБОУ «Средняя общеобразовательная школа № 40»	Российская Федерация, Новосибирская область, город Новосибирск, ул. Крашенинникова, 6
6.2	МБОУ «Средняя общеобразовательная школа № 73»	Российская Федерация, Новосибирская область, город Новосибирск, ул. Котовского, 16
6.3	МБОУ «Средняя общеобразовательная школа № 92»	Российская Федерация, Новосибирская область, город Новосибирск, ул. Киевская, 7
6.4	МАОУ города Новосибирска «Информационно-экономический лицей»	Российская Федерация, Новосибирская область, город Новосибирск, ул. Связистов, 135

1	2	3
6.5	МБОУ «Средняя общеобразовательная школа № 94»	Российская Федерация, Новосибирская область, город Новосибирск, пер. 1-й Серафимовича, 4а
6.6	МБОУ «Средняя общеобразовательная школа № 160»	Российская Федерация, Новосибирская область, город Новосибирск, ул. Выставочная, 8
6.7	МБОУ «Средняя общеобразовательная школа № 175»	Российская Федерация, Новосибирская область, город Новосибирск, ул. Титова, 43/2
6.8	МБОУ «Средняя общеобразовательная школа № 191»	Российская Федерация, Новосибирская область, город Новосибирск, ул. Невельского, 53/1
6.9	МБОУ «Средняя общеобразовательная школа № 210»	Российская Федерация, Новосибирская область, город Новосибирск, микрорайон Горский, 7
6.10	МБОУ «Новосибирская классическая гимназия № 17»	Российская Федерация, Новосибирская область, город Новосибирск, ул. Котовского, 38
6.11	МБОУ «Средняя общеобразовательная школа № 129»	Российская Федерация, Новосибирская область, город Новосибирск, ул. 9-й Гвардейской Дивизии, 6
7. Октябрьский район		
7.1	МБОУ «Новосибирский городской педагогический лицей имени А. С. Пушкина»	Российская Федерация, Новосибирская область, город Новосибирск, ул. Добролюбова, 100
7.2	МБОУ «Основная общеобразовательная школа № 115»	Российская Федерация, Новосибирская область, город Новосибирск, ул. Бугурусланская, 19
7.3	МБОУ «Средняя общеобразовательная школа № 194»	Российская Федерация, Новосибирская область, город Новосибирск, ул. Лазурная, 10/1
7.4	МБОУ «Средняя общеобразовательная школа № 11»	Российская Федерация, Новосибирская область, город Новосибирск, ул. Бориса Богаткова, 187
8. Первомайский район		
8.1	МБОУ «Средняя общеобразовательная школа № 117»	Российская Федерация, Новосибирская область, город Новосибирск, ул. Узорная, 1
8.2	МБОУ «Средняя общеобразовательная школа № 146»	Российская Федерация, Новосибирская область, город Новосибирск, ул. Аксенова, 54

1	2	3
8.3	МБОУ «Технический лицей-интернат № 128»	Российская Федерация, Новосибирская область, город Новосибирск, ул. Первомайская, 96
9. Советский район		
9.1	МБОУ «Гимназия № 5»	Российская Федерация, Новосибирская область, город Новосибирск, ул. Академическая, 9/1
9.2	МАОУ «Образовательный центр –гимназия № 6 «Горностай»	Российская Федерация, Новосибирская область, город Новосибирск, ул. Вяземского, 4
9.3	МБОУ «Лицей № 130 имени академика М. А. Лаврентьева»	Российская Федерация, Новосибирская область, город Новосибирск, ул. Ученых, 10
9.4	МКОУ «Специальная (коррекционная) школа № 5 «Новые надежды»	Российская Федерация, Новосибирская область, город Новосибирск, ул. Гидростроителей, 5
9.5	МБОУ «Средняя общеобразовательная школа № 61 имени Н. М. Иванова»	Российская Федерация, Новосибирская область, город Новосибирск, ул. Иванова, 9
9.6	МБОУ «Средняя общеобразовательная школа № 80»	Российская Федерация, Новосибирская область, город Новосибирск, ул. Энгельса, 6
9.7	МБОУ «Средняя общеобразовательная школа № 102»	Российская Федерация, Новосибирская область, город Новосибирск, ул. Экваторная, 5
9.8	МБОУ «Средняя общеобразовательная школа № 112»	Российская Федерация, Новосибирская область, город Новосибирск, ул. Красноуфимская, 8
9.9	МБОУ «Средняя общеобразовательная школа № 119»	Российская Федерация, Новосибирская область, город Новосибирск, ул. Тружеников, 16а
9.10	МБОУ «Средняя общеобразовательная школа № 121 «Академическая»	Российская Федерация, Новосибирская область, город Новосибирск, ул. Тружеников, 10
9.11	МБОУ «Вечерняя (сменная) школа № 35»	Российская Федерация, Новосибирская область, город Новосибирск, ул. Лыкова, 4
9.12	МБОУ «Средняя общеобразовательная школа № 162 с углубленным изучением французского языка»	Российская Федерация, Новосибирская область, город Новосибирск, ул. Жемчужная, 16

1	2	3
9.13	МБОУ «Средняя общеобразовательная школа № 165 имени В. А. Бердышева»	Российская Федерация, Новосибирская область, город Новосибирск, ул. Бердышева, 15
9.14	МБОУ «Средняя общеобразовательная школа № 179»	Российская Федерация, Новосибирская область, город Новосибирск, ул. Барьерная, 8
9.15	МБОУ «Средняя общеобразовательная школа № 190»	Российская Федерация, Новосибирская область, город Новосибирск, ул. Иванова, 36
9.16	МКДОУ «Детский сад № 16 комбинированного вида»	Российская Федерация, Новосибирская область, город Новосибирск, ул. Энгельса, 21
9.17	МКДОУ «Детский сад № 33 комбинированного вида»	Российская Федерация, Новосибирская область, город Новосибирск, ул. Шлюзовая, 30
9.18	МКДОУ «Детский сад № 156 общеразвивающего вида «Сказка» с приоритетным направлением художественно-эстетического развития детей»	Российская Федерация, Новосибирская область, город Новосибирск, ул. Тружеников, 15
9.19	МКДОУ «Детский сад № 165» (корпус 1)	Российская Федерация, Новосибирская область, город Новосибирск, ул. Барьерная, 21
9.20	МКДОУ «Детский сад № 165» (корпус 2)	Российская Федерация, Новосибирская область, город Новосибирск, ул. Динамовцев, 5
9.21	МКДОУ «Детский сад № 251 комбинированного вида»	Российская Федерация, Новосибирская область, город Новосибирск, ул. Лыкова, 2, 9
9.22	МКДОУ «Детский сад № 260 комбинированного вида «Медвежонок»	Российская Федерация, Новосибирская область, город Новосибирск, ул. Боровая Партия, 1
9.23	МАОУ образовательный центр «Горностай» детский сад № 277 «Березка»	Российская Федерация, Новосибирская область, город Новосибирск, ул. Иванова, 44
9.24	МКДОУ «Детский сад № 280 комбинированного вида»	Российская Федерация, Новосибирская область, город Новосибирск, ул. Красноуфимская, 4, 10

1	2	3
9.25	МКДОУ «Детский сад № 304 комбинированного вида»	Российская Федерация, Новосибирская область, город Новосибирск, проезд Детский, 17, 19
9.26	МКДОУ «Детский сад № 320 компенсирующего вида»	Российская Федерация, Новосибирская область, город Новосибирск, ул. Академическая, 7
9.27	МКДОУ «Детский сад № 364 комбинированного вида»	Российская Федерация, Новосибирская область, город Новосибирск, ул. Барьерная, 10
9.28	МКДОУ «Детский сад № 374 комбинированного вида»	Российская Федерация, Новосибирская область, город Новосибирск, ул. Софийская, 10
9.29	МАОУ образовательный центр «Горностаи» детский сад № 378	Российская Федерация, Новосибирская область, город Новосибирск, ул. Гнесиных, 12
9.30	МКДОУ «Детский сад № 426 комбинированного вида»	Российская Федерация, Новосибирская область, город Новосибирск, ул. Экваторная, 1а
9.31	МКДОУ «Детский сад № 442 комбинированного вида «Кораблик»	Российская Федерация, Новосибирская область, город Новосибирск, ул. Тружеников, 8
9.32	МКДОУ «Детский сад № 452 комбинированного вида «Геремок»	Российская Федерация, Новосибирская область, город Новосибирск, ул. Арбузова, 1/3
9.33	МКДОУ «Детский сад № 483 комбинированного вида»	Российская Федерация, Новосибирская область, город Новосибирск, ул. Бердышева, 3
9.34	МКДОУ «Центр развития ребенка - детский сад № 487 «Полянка»	Российская Федерация, Новосибирская область, город Новосибирск, ул. Печатников, 9а
9.35	МКДОУ «Детский сад № 488 комбинированного вида»	Российская Федерация, Новосибирская область, город Новосибирск, ул. Экваторная, 20
9.36	МКДОУ «Детский сад № 506 комбинированного вида»	Российская Федерация, Новосибирская область, город Новосибирск, ул. Барьерная, 9
10. Центральный район		
10.1	МБОУ «Гимназия № 1»	Российская Федерация, Новосибирская область, город Новосибирск, Красный пр-кт, 48

Примечания: используемые сокращения:
МАОУ – муниципальное автономное общеобразовательное учреждение города Новосибирска;
МБОУ – муниципальное бюджетное общеобразовательное учреждение города Новосибирска;
МБУ – муниципальное бюджетное учреждение города Новосибирска;
МКДОУ – муниципальное казенное дошкольное образовательное учреждение города Новосибирска;
МКОУ – муниципальное казенное общеобразовательное учреждение города Новосибирска;
МУП – муниципальное унитарное предприятие города Новосибирска.

МЭРИЯ ГОРОДА НОВОСИБИРСКА

ПОСТАНОВЛЕНИЕ

От 11.03.2019

№ 843

О проведении общественных обсуждений по проектам решений о предоставлении разрешения на условно разрешенный вид использования земельного участка или объекта капитального строительства

В целях соблюдения права человека на благоприятные условия жизнедеятельности, прав и законных интересов правообладателей земельных участков и объектов капитального строительства города Новосибирска по проектам решений о предоставлении разрешения на условно разрешенный вид использования земельного участка или объекта капитального строительства, в соответствии с Градостроительным кодексом Российской Федерации, решением Совета депутатов города Новосибирска от 24.06.2009 № 1288 «О Правилах землепользования и застройки города Новосибирска», Федеральным законом от 06.10.2003 № 131-ФЗ «Об общих принципах организации местного самоуправления в Российской Федерации», решением Совета депутатов города Новосибирска от 20.06.2018 № 640 «О Порядке организации и проведения в городе Новосибирске общественных обсуждений и публичных слушаний в соответствии с законодательством о градостроительной деятельности», руководствуясь Уставом города Новосибирска, ПОСТАНОВЛЯЮ:

1. Провести общественные обсуждения по проектам решений о предоставлении разрешения на условно разрешенный вид использования земельного участка или объекта капитального строительства (далее – проекты):

1.1. Юсифовой А. И. кызы на условно разрешенный вид использования земельного участка с кадастровым номером 54:35:074330:87 площадью 552 кв. м, расположенного по адресу (местоположение): Российская Федерация, Новосибирская область, город Новосибирск, ул. III Интернационала, 254, и объекта капитального строительства (зона застройки жилыми домами смешанной этажности (Ж-1), подзона застройки жилыми домами смешанной этажности различной плотности застройки (Ж-1.1)) – «для индивидуального жилищного строительства (2.1) - индивидуальные жилые дома».

1.2. Ерунину Р. А., Еруниной А. А. на условно разрешенный вид использования земельного участка с кадастровым номером 54:35:071102:488 площадью 778 кв. м, расположенного по адресу (местоположение): Российская Федерация, Новосибирская область, город Новосибирск, ул. Покатная, 30, и объекта капитального строительства (зона застройки жилыми домами смешанной этажности (Ж-1), подзона застройки жилыми домами смешанной этажности различной плотности застройки (Ж-1.1)) – «для индивидуального жилищного строительства (2.1) - индивидуальные жилые дома».

1.3. Федосееву О. М. на условно разрешенный вид использования земельного участка с кадастровым номером 54:35:052630:31 площадью 2165 кв. м, располо-

221

женного по адресу (местоположение): Российская Федерация, Новосибирская область, город Новосибирск, ул. Бугринская, 52, и объекта капитального строительства (зона застройки жилыми домами смешанной этажности (Ж-1), подзона застройки жилыми домами смешанной этажности различной плотности застройки (Ж-1.1)) – «для индивидуального жилищного строительства (2.1) - индивидуальные жилые дома».

1.4. Федосееву О. М. на условно разрешенный вид использования земельного участка с кадастровым номером 54:35:052630:8 площадью 631 кв. м, расположенного по адресу (местоположение): Российская Федерация, Новосибирская область, город Новосибирск, ул. Бугринская, 50в, и объекта капитального строительства (зона застройки жилыми домами смешанной этажности (Ж-1), подзона застройки жилыми домами смешанной этажности различной плотности застройки (Ж-1.1)) – «для индивидуального жилищного строительства (2.1) - индивидуальные жилые дома».

1.5. Задержкину В. А. на условно разрешенный вид использования земельного участка с кадастровым номером 54:35:073191:27 площадью 524 кв. м, расположенного по адресу (местоположение): Российская Федерация, Новосибирская область, город Новосибирск, ул. Далидовича, 65, и объекта капитального строительства (зона застройки жилыми домами смешанной этажности (Ж-1), подзона застройки жилыми домами смешанной этажности различной плотности застройки (Ж-1.1)) – «для индивидуального жилищного строительства (2.1) - индивидуальные жилые дома».

1.6. Курлаевой К. А., Газарян Г. С. на условно разрешенный вид использования земельного участка в границах территории кадастрового квартала 54:35:042495 площадью 450 кв. м, расположенного по адресу (местоположение): Российская Федерация, Новосибирская область, город Новосибирск, ул. Свободы, 370 (зона застройки жилыми домами смешанной этажности (Ж-1), подзона застройки жилыми домами смешанной этажности различной плотности застройки (Ж-1.1)), – «для индивидуального жилищного строительства (2.1)».

1.7. Обществу с ограниченной ответственностью «АЗС - Сервис» на условно разрешенный вид использования земельного участка с кадастровым номером 54:35:062530:9 площадью 1200 кв. м, расположенного по адресу (местоположение): Российская Федерация, Новосибирская область, город Новосибирск, ул. Толмачевская, 1/3, и объектов капитального строительства (зона улично-дорожной сети (ИТ-3)) – «объекты придорожного сервиса (4.9.1) - автозаправочные станции (бензиновые, газовые); магазины сопутствующей торговли; объекты для организации общественного питания в качестве придорожного сервиса».

1.8. Григорьевой Г. М. на условно разрешенный вид использования земельного участка с кадастровым номером 54:35:072950:18 площадью 260 кв. м, расположенного по адресу (местоположение): Российская Федерация, Новосибирская область, город Новосибирск, ул. Артиллерийская, 39, и объекта капитального строительства (зона застройки жилыми домами смешанной этажности (Ж-1), подзона застройки жилыми домами смешанной этажности различной плотности застройки

ки (Ж-1.1)) – «для индивидуального жилищного строительства (2.1) - индивидуальные жилые дома».

1.9. Головиной А. А. на условно разрешенный вид использования земельного участка с кадастровым номером 54:35:072795:5 площадью 430 кв. м, расположенного по адресу (местоположение): Российская Федерация, Новосибирская область, город Новосибирск, проезд 2-й Красносельский, 26, и объекта капитального строительства (зона застройки жилыми домами смешанной этажности (Ж-1), подзона застройки жилыми домами смешанной этажности различной плотности застройки (Ж-1.1)) – «для индивидуального жилищного строительства (2.1) - индивидуальные жилые дома».

1.10. Багнюк Е. В. на условно разрешенный вид использования земельного участка с кадастровым номером 54:35:032495:38 площадью 1000 кв. м, расположенного по адресу (местоположение): Российская Федерация, Новосибирская область, город Новосибирск, ул. 2-я Сухарная Береговая, 233, и объекта капитального строительства (зона улично-дорожной сети (ИТ-3) – «для индивидуального жилищного строительства (2.1) - индивидуальные жилые дома».

1.11. Лопатиной Н. А. на условно разрешенный вид использования земельного участка с кадастровым номером 54:35:013885:34 площадью 580 кв. м, расположенного по адресу (местоположение): Российская Федерация, Новосибирская область, город Новосибирск, ул. Левитана, 10, и объекта капитального строительства (зона застройки жилыми домами смешанной этажности (Ж-1), подзона застройки жилыми домами смешанной этажности различной плотности застройки (Ж-1.1)) – «для индивидуального жилищного строительства (2.1) - индивидуальные жилые дома».

1.12. Каштановой Е. Н. на условно разрешенный вид использования земельного участка в границах территории кадастрового квартала 54:35:081295 площадью 988 кв. м, расположенного по адресу (местоположение): Российская Федерация, Новосибирская область, город Новосибирск, СНТ «Лилия», участок № 637 (зона улично-дорожной сети (ИТ-3)), - «ведение садоводства (13.2)».

1.13. Муравьеву А. С. на условно разрешенный вид использования земельного участка в границах территории кадастрового квартала 54:35:071421 площадью 820 кв. м, расположенного по адресу (местоположение): Российская Федерация, Новосибирская область, город Новосибирск, НСТ «Рассвет», и объекта капитального строительства (зона застройки жилыми домами смешанной этажности (Ж-1), подзона застройки жилыми домами смешанной этажности различной плотности застройки (Ж-1.1)) – «ведение садоводства (13.2) – садовые дома».

1.14. Религиозной организации «Новосибирская Епархия Русской Православной Церкви (Московский Патриархат)» на условно разрешенный вид использования земельного участка в границах территории кадастрового квартала 54:35:033065 площадью 567 кв. м, расположенного по адресу (местоположение): Российская Федерация, Новосибирская область, городской округ город Новосибирск, город Новосибирск, ул. Залесского, 6в, и объекта капитального строительства (зона объектов здравоохранения (ОД-3)) – «религиозное использование (3.7) - объекты для отправления религиозных обрядов».

1.15. Департаменту имущества и земельных отношений Новосибирской области на условно разрешенный вид использования земельного участка с кадастровым номером 54:35:031810:7 площадью 304307 кв. м, расположенного по адресу (местоположение): Российская Федерация, Новосибирская область, город Новосибирск, Дачное шоссе (зона отдыха и оздоровления (Р-3)) – «туристическое обслуживание (5.2.1)».

1.16. Горюновой З. С., Панковой Е. В., Груздову Д. С. на условно разрешенный вид использования земельного участка с кадастровым номером 54:35:074065:7 площадью 482 кв. м, расположенного по адресу (местоположение): Российская Федерация, Новосибирская область, город Новосибирск, ул. Инюшенская, 65, и объекта капитального строительства (зона застройки жилыми домами смешанной этажности (Ж-1), подзона застройки жилыми домами смешанной этажности различной плотности застройки (Ж-1.1)) – «для индивидуального жилищного строительства (2.1) - индивидуальные жилые дома».

1.17. Алиеву П. А. оглы на условно разрешенный вид использования земельного участка с кадастровым номером 54:35:032165:95 площадью 1249 кв. м, расположенного по адресу (местоположение): Российская Федерация, Новосибирская область, город Новосибирск, ул. Холодильная, 38, и объекта капитального строительства (зона застройки жилыми домами смешанной этажности (Ж-1), подзона застройки жилыми домами смешанной этажности различной плотности застройки (Ж-1.1)) – «для индивидуального жилищного строительства (2.1) - индивидуальные жилые дома».

1.18. Бабаеву В. А. оглы на условно разрешенный вид использования земельного участка с кадастровым номером 54:35:032165:15 площадью 726 кв. м, расположенного по адресу (местоположение): Российская Федерация, Новосибирская область, город Новосибирск, ул. Стасова, 83, и объекта капитального строительства (зона застройки жилыми домами смешанной этажности (Ж-1), подзона застройки жилыми домами смешанной этажности различной плотности застройки (Ж-1.1)) – «для индивидуального жилищного строительства (2.1) - индивидуальные жилые дома».

1.19. Демко Р. А. на условно разрешенный вид использования земельного участка с кадастровым номером 54:35:063271:10 площадью 634 кв. м, расположенного по адресу (местоположение): Российская Федерация, Новосибирская область, город Новосибирск, ул. Хасановская, 40 стр., и объекта капитального строительства (зона застройки жилыми домами смешанной этажности (Ж-1), подзона застройки жилыми домами смешанной этажности средней плотности застройки (Ж-1.4)) – «для индивидуального жилищного строительства (2.1) - индивидуальные жилые дома».

2. Установить порядок проведения общественных обсуждений, состоящий из следующих этапов:

оповещение о начале общественных обсуждений;

размещение проектов, подлежащих рассмотрению на общественных обсуждениях, и информационных материалов и открытие экспозиции или экспозиций таких проектов;

проведение экспозиции или экспозиций проектов, подлежащих рассмотрению на общественных обсуждениях;

подготовка и оформление протокола общественных обсуждений;

подготовка и опубликование заключения о результатах общественных обсуждений.

3. Определить организатором общественных обсуждений комиссию по подготовке проекта правил землепользования и застройки города Новосибирска (далее – комиссия), состав которой утвержден постановлением мэра от 30.10.2006 № 1135 «О подготовке проекта правил землепользования и застройки города Новосибирска».

4. Определить местонахождение комиссии по адресу: Российская Федерация, Новосибирская область, город Новосибирск, Красный проспект, 50, кабинет 504, почтовый индекс 630091; адрес электронной почты: NSeemihina@admnsk.ru, контактный телефон 227-54-48.

5. Комиссии:

5.1. Провести общественные обсуждения в следующие сроки: с 14.03.2019 (дата опубликования оповещения о начале общественных обсуждений) до 11.04.2019 (дата опубликования заключения о результатах общественных обсуждений).

5.2. Подготовить оповещение о начале общественных обсуждений и организовать опубликование (обнародование) оповещения о начале общественных обсуждений в периодическом печатном издании «Бюллетень органов местного самоуправления города Новосибирска» и его размещение в средствах массовой информации, на официальном сайте города Новосибирска в информационно-телекоммуникационной сети «Интернет» (далее – официальный сайт) не позднее чем за семь дней до дня размещения проектов, подлежащих рассмотрению на общественных обсуждениях, в информационной системе Новосибирской области «Электронная демократия Новосибирской области» (далее – информационная система).

5.3. Организовать оборудование информационных стендов для распространения оповещения о начале общественных обсуждений по адресам: Российская Федерация, Новосибирская область, город Новосибирск:

Красный проспект, 50, стенд кабинета 504;

ул. Сакко и Ванцетти, 33, стенд кабинета 409 (администрация Октябрьского района города Новосибирска);

ул. Петухова, 18, стенд кабинета 217 и у входа в здание (администрация Кировского района города Новосибирска);

ул. Богдана Хмельницкого, 14/3, стенд кабинета 306 (администрация Калининского района города Новосибирска);

ул. Станиславского, 6а, стенд в холле на первом этаже у входа в здание (администрация Ленинского района города Новосибирска);

ул. Физкультурная, 7, стенд кабинета 110 на первом этаже здания (администрация Первомайского района города Новосибирска);

пр-кт Дзержинского, 16, стенд в холле на первом этаже у входа в здание (администрация Дзержинского района города Новосибирска);

ул. Ленина, 57, стенд в холле на первом этаже у входа в здание (администрация Центрального округа по Железнодорожному, Заельцовскому и Центральному районам города Новосибирска).

5.4. Разместить проекты решений и информационные материалы к ним в информационной системе.

5.5. Предложить участникам общественных обсуждений, определенным законодательством о градостроительной деятельности и прошедшим идентификацию в соответствии с данным законодательством, в течение десяти дней со дня размещения проекта и информационных материалов к нему внести в комиссию предложения и замечания, касающиеся проектов.

5.6. В течение срока, указанного в подпункте 5.5 настоящего постановления: осуществлять регистрацию и рассмотрение предложений и замечаний, вносимых участниками общественных обсуждений;

провести экспозицию или экспозиции проектов, подлежащих рассмотрению на общественных обсуждениях.

6. Департаменту строительства и архитектуры мэрии города Новосибирска разместить постановление на официальном сайте.

7. Департаменту информационной политики мэрии города Новосибирска обеспечить опубликование постановления и размещение в средствах массовой информации.

8. Контроль за исполнением постановления возложить на заместителя мэра города Новосибирска – начальника департамента строительства и архитектуры мэрии города Новосибирска.

Мэр города Новосибирска

А. Е. Локоть

МЭРИЯ ГОРОДА НОВОСИБИРСКА

ПОСТАНОВЛЕНИЕ

От 11.03.2019

№ 844

О согласовании размещения мемориальной доски, посвященной памяти Николая Николаевича Покровского

В соответствии с Федеральным законом от 06.10.2003 № 131-ФЗ «Об общих принципах организации местного самоуправления в Российской Федерации», постановлением мэрии города Новосибирска от 08.12.2015 № 7056 «О Положении о порядке размещения элементов монументально-декоративного оформления на территории города Новосибирска», руководствуясь Уставом города Новосибирска, ПОСТАНОВЛЯЮ:

1. Согласовать Федеральному государственному бюджетному учреждению науки Институт истории Сибирского отделения Российской академии наук размещение мемориальной доски, посвященной памяти Николая Николаевича Покровского (далее – мемориальная доска), согласно описанию (приложение) на фасаде здания, расположенного по адресу: Российская Федерация, Новосибирская область, город Новосибирск, ул. Николаева, 8, со следующим текстом:

«Здесь с 1965 г. по 2013 г. работал выдающийся ученый-историк академик Николай Николаевич Покровский».

2. Департаменту культуры, спорта и молодежной политики мэрии города Новосибирска включить мемориальную доску в реестр элементов монументально-декоративного оформления на территории города Новосибирска.

3. Департаменту информационной политики мэрии города Новосибирска обеспечить опубликование постановления.

4. Контроль за исполнением постановления возложить на начальника департамента культуры, спорта и молодежной политики мэрии города Новосибирска.

Мэр города Новосибирска

А. Е. Локоть

Приложение
к постановлению мэрии
города Новосибирска
от 11.03.2019 № 844

ОПИСАНИЕ
мемориальной доски, посвященной памяти
Николая Николаевича Покровского

№ п/п	Размер	Материал	Цвет
1	2	3	4
1	Высота доски – 115 см, ширина доски – 60 см	Плита – гранит, барельеф – бронза, буквы – бронза	Цвет доски - темно-серый

МЭРИЯ ГОРОДА НОВОСИБИРСКА

ПОСТАНОВЛЕНИЕ

От 11.03.2019

№ 858

О структуре департамента финансов и налоговой политики мэрии города Новосибирска

В связи с организационно-штатными мероприятиями в мэрии города Новосибирска, руководствуясь Уставом города Новосибирска, ПОСТАНОВЛЯЮ:

1. Утвердить структуру департамента финансов и налоговой политики мэрии города Новосибирска (приложение).

2. Признать утратившим силу постановление мэрии города Новосибирска от 14.01.2019 № 105 «О структуре департамента финансов и налоговой политики мэрии города Новосибирска».

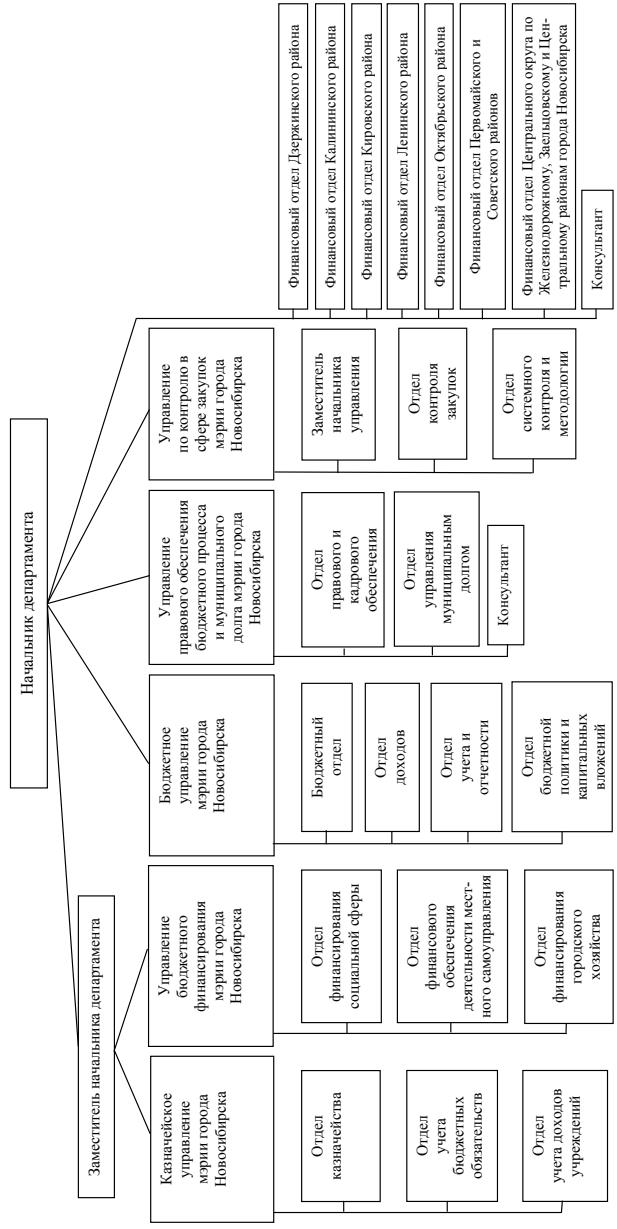
3. Департаменту информационной политики мэрии города Новосибирска обеспечить опубликование постановления.

4. Контроль за исполнением постановления возложить на первого заместителя мэра города Новосибирска Буреева Б. В.

Мэр города Новосибирска

А. Е. Локоть

СТРУКТУРА
департамента финансов и налоговой политики мэрии города Новосибирска



МЭРИЯ ГОРОДА НОВОСИБИРСКА

ПОСТАНОВЛЕНИЕ

От 11.03.2019

№ 860

О создании комиссии по проведению административной реформы в городе Новосибирске

В соответствии с постановлением мэрии города Новосибирска от 05.03.2019 № 798 «О Положении комиссии по проведению административной реформы в городе Новосибирске», руководствуясь Уставом города Новосибирска, ПОСТАНОВЛЯЮ:

1. Создать комиссию по проведению административной реформы в городе Новосибирске и утвердить ее состав (приложение).
2. Департаменту информационной политики мэрии города Новосибирска обеспечить опубликование постановления.
3. Контроль за исполнением постановления оставляю за собой.

Мэр города Новосибирска

А. Е. Локоть

СОСТАВ

комиссии по проведению административной реформы в городе Новосибирске

- | | |
|------------------------------------|--|
| Локоть Анатолий
Евгеньевич | - мэр города Новосибирска, председатель; |
| Буреев Борис
Викторович | - первый заместитель мэра города Новосибирска,
заместитель председателя; |
| Захаров Геннадий
Павлович | - первый заместитель мэра города Новосибирска,
заместитель председателя; |
| Польгейм Анна
Владимировна | - главный специалист комитета по труду мэрии города
Новосибирска, секретарь. |
| Члены комиссии: | |
| Альберт Людмила
Владимировна | - председатель комитета по труду мэрии города
Новосибирска; |
| Бахарева Юлия
Петровна | - заместитель начальника департамента экономики
и стратегического планирования мэрии города
Новосибирска; |
| Бестужев Александр
Владимирович | - председатель постоянной комиссии Совета депутатов
города Новосибирска по местному самоуправлению; |
| Веселков Александр
Владимирович | - начальник департамента финансов и налоговой
политики мэрии города Новосибирска; |
| Дерюгин Константин
Юрьевич | - начальник управления муниципальной собственности
мэрии города Новосибирска; |
| Жигульский Георгий
Викторович | - начальник департамента земельных и имущественных
отношений мэрии города Новосибирска; |
| Зарубин Юрий
Федорович | - заместитель председателя Совета депутатов города
Новосибирска; |
| Золовкина Анастасия
Петровна | - заместитель начальника департамента финансов и
налоговой политики мэрии города Новосибирска
– начальник управления правового обеспечения
бюджетного процесса и муниципального долга
мэрии города Новосибирска; |

- Канунников Сергей Иванович - глава администрации Центрального округа по Железнодорожному, Засельцовскому и Центральному районам города Новосибирска;
- Катаева Наталья Анатольевна - начальник управления контрольно-ревизионной работы мэрии города Новосибирска;
- Кондратьев Алексей Валерьевич - заместитель мэра города Новосибирска – начальник департамента строительства и архитектуры мэрии города Новосибирска;
- Кудин Игорь Валерьевич - председатель постоянной комиссии Совета депутатов города Новосибирска по городскому хозяйству;
- Маслова Маргарита Алексеевна - начальник департамента правовой и кадровой работы мэрии города Новосибирска;
- Науменко Валерий Владимирович - депутат Совета депутатов города Новосибирска;
- Сафиуллин Данияр Эльгизарович - заместитель мэра города Новосибирска;
- Скатов Артём Вениаминович - заместитель мэра города Новосибирска;
- Сулейманов Ренат Исмаилович - заместитель председателя Совета депутатов города Новосибирска;
- Тарасов Александр Валерьевич - председатель постоянной комиссии Совета депутатов города Новосибирска по культуре, спорту, молодежной политике, международному и межмуниципальному сотрудничеству;
- Тыртышный Антон Григорьевич - председатель постоянной комиссии Совета депутатов города Новосибирска по наказам избирателей;
- Тямин Николай Андреевич - председатель постоянной комиссии Совета депутатов города Новосибирска по социальной политике и образованию;
- Уткина Лариса Анатольевна - начальник департамента экономики и стратегического планирования мэрии города Новосибирска;
- Черных Любовь Николаевна - начальник управления муниципальной службы и кадров мэрии города Новосибирска;
- Шварцкопп Валерий Александрович - заместитель мэра города Новосибирска.

МЭРИЯ ГОРОДА НОВОСИБИРСКА

ПОСТАНОВЛЕНИЕ

От 11.03.2019

№ 865

О проекте планировки территории, ограниченной улицами Дуси Ковальчук, Плановой, Жуковского, рекой 2-я Ельцовка и Красным проспектом, в Заельцовском районе

В целях выделения элементов планировочной структуры, установления границ территорий общего пользования, границ зон планируемого размещения объектов капитального строительства, определения характеристик и очередности планируемого развития территории, с учетом протокола публичных слушаний и заключения о результатах публичных слушаний, в соответствии с Градостроительным кодексом Российской Федерации, решением Совета депутатов города Новосибирска от 24.05.2017 № 411 «О Порядке подготовки документации по планировке территории и признании утратившими силу отдельных решений Совета депутатов города Новосибирска», постановлением мэрии города Новосибирска от 19.06.2018 № 2171 «О подготовке проекта планировки территории, ограниченной улицами Дуси Ковальчук, Плановой, Жуковского, рекой 2-я Ельцовка и Красным проспектом, в Заельцовском районе», руководствуясь Уставом города Новосибирска, ПОСТАНОВЛЯЮ:

1. Утвердить проект планировки территории, ограниченной улицами Дуси Ковальчук, Плановой, Жуковского, рекой 2-я Ельцовка и Красным проспектом, в Заельцовском районе.
2. Признать утратившим силу постановление мэрии города Новосибирска от 04.09.2017 № 4118 «О проекте планировки территории, ограниченной улицами Дуси Ковальчук, Сухарной, Тимирязева, Жуковского, рекой 2-я Ельцовка и Красным проспектом, в Заельцовском районе» в части территории, ограниченной улицами Дуси Ковальчук, Плановой, Жуковского, рекой 2-я Ельцовка и Красным проспектом, в Заельцовском районе.
3. Департаменту строительства и архитектуры мэрии города Новосибирска разместить постановление на официальном сайте города Новосибирска в информационно-телекоммуникационной сети «Интернет».
4. Департаменту информационной политики мэрии города Новосибирска в течение семи дней со дня издания постановления обеспечить опубликование постановления.
5. Контроль за исполнением постановления возложить на заместителя мэра города Новосибирска – начальника департамента строительства и архитектуры мэрии города Новосибирска.

Мэр города Новосибирска

А. Е. Локоть

Приложение
к постановлению мэрии
города Новосибирска
от 11.03.2019 № 865

ПРОЕКТ
планировки территории, ограниченной улицами Дуси Ковальчук, Плановой,
Жуковского, рекой 2-я Ельцовка и Красным проспектом,
в Завельцовском районе

1. Чертеж планировки территории (приложение 1).
 2. Положение о характеристиках планируемого развития территории (приложение 2).
 3. Положения об очередности планируемого развития территории (приложение 3).
-

Приложение 2
к проекту планировки территории, ограниченной улицами Дуси Ковальчук, Плановой, Жуковского, рекой 2-я Ельцовка и Красным проспектом, в Заельцовском районе

ПОЛОЖЕНИЕ

о характеристиках планируемого развития территории

1. Характеристики планируемого развития территории

1.1. Основные направления градостроительного развития планируемой территории

Проект планировки территории, ограниченной улицами Дуси Ковальчук, Плановой, Жуковского, рекой 2-я Ельцовка и Красным проспектом, в Заельцовском районе (далее – проект планировки) разработан в отношении территории, ограниченной улицами Дуси Ковальчук, Плановой, Жуковского, рекой 2-я Ельцовка и Красным проспектом, в Заельцовском районе (далее – планируемая территория).

Развитие планируемой территории предусматривается на расчетный срок до 2030 года. Проектом планировки выделен 1 планировочный район с 6 микрорайонами и 11 кварталами в их составе. Выделенные элементы планировочной структуры характеризуются следующими основными параметрами использования:

микрорайон смешанной застройки 302.01.01 состоит из трех кварталов. Предусматривается развитие квартала 302.01.01.01 с размещением застройки общественно-делового и коммунального назначения, автостоянок. Использование территории квартала 302.01.01.02 предусматривается в соответствии с планируемым зонированием. Развитие квартала 302.01.01.03 предусматривает замещение малоэтажных домов объектами многоэтажной жилой застройки, а также строительство гаражей-стоянок;

микрорайон общественно-жилой застройки 302.01.02 состоит из одного квартала. Предусматривается развитие квартала 302.01.02.01 с застройкой производственной площадки многоэтажным домами с объектами обслуживания населения (детским садом, общеобразовательной школой и др.), автостоянками;

микрорайон общественно-жилой застройки 302.01.03 состоит из двух кварталов. Предусматривается развитие квартала 302.01.03.01 с размещением застройки общественно-делового назначения, расширением вместимости существующей общеобразовательной школы. Развитие квартала 302.01.03.02 предусматривает замещение малоэтажных домов новыми объектами жилого и общественного назначения, строительство автостоянок;

микрорайон общественно-жилой застройки 302.01.04 состоит из одного квартала. Предусматривается развитие квартала 302.01.04.01 с размещением объектов

озеленения, строительством объектов многоквартирной жилой застройки, объектов обслуживания населения, автостоянок;

микрорайон общественно-жилой застройки 302.01.05 состоит из одного квартала. Предусматривается развитие квартала 302.01.05.01 с размещением объектов озеленения;

микрорайон общественно-жилой застройки 302.01.06 состоит из трех кварталов. В квартале 302.01.06.01 предусматривается размещение здания общих врачебных практик. Развитие квартала 302.01.06.02 предусматривает замещение объектов малоэтажной жилой застройки объектами общественно-жилой застройки со встроенным-пристроенным детским садом и опорным пунктом общественного порядка. Развитие квартала 302.01.06.03 предусматривает замещение жилой застройки объектами обслуживания населения (детским садом, общеобразовательной школой).

На расчетный срок до 2030 года планируется достижение следующих основных показателей:

численность населения может составить 37,6 тыс. человек при средней жилищной обеспеченности 30 кв. м на 1 человека;

объем жилищного фонда может достичь 1,13 млн. кв. м с учетом 0,437 млн. кв. м нового строительства;

обеспеченность озелененными территориями общего пользования составит 2,4 кв. м на 1 человека. Население при этом будет обеспечиваться необходимым количеством озелененных территорий общего пользования с учетом использования территории крупных рекреационных объектов городского значения: дендропарка и Новосибирского зоопарка.

К озелененным территориям общего пользования, расположенным в проектируемых границах, относятся Тимирязевский сквер, бульвары и скверы, обустраиваемые по Красному проспекту, улицам Дачной и Тимирязева. На внутриквартальных территориях предусмотрено обустройство участков озелененных территорий ограниченного пользования жилых кварталов.

1.2. Развитие системы транспортного обслуживания

Проектом планировки предусматривается развитие существующих и строительство новых элементов системы транспортного обслуживания планируемой территории. Предусмотрено достижение на расчетный срок плотности улично-дорожной сети (далее – УДС) в размере 4,8 км/кв. км, что создаст условия для пропуска перспективных транспортных потоков. Предусматривается реконструкция существующих и строительство новых элементов УДС, в том числе:

строительство участка магистральной дороги скоростного движения, расположенного в пойме реки 2-я Ельцовка;

реконструкция участков магистральных улиц общегородского значения регулируемого движения по ул. Дуси Ковальчук, ул. Жуковского, ул. Плановой;

реконструкция магистральных улиц районного значения по ул. Дмитрия Донского, ул. Дачной;

строительство и реконструкция улиц в жилой застройке.

Общая протяженность УДС планируемой территории предусматривается к увеличению на 20 % – до 12,36 км.

Положение установленных проектом красных линий определяется шириной проезжей части улиц и дорог, шириной коридоров инженерно-технических коммуникаций, шириной тротуаров и полос озеленения.

Проектом планировки учитывается необходимость строительства на планируемой территории транспортных развязок, в том числе разноуровневых, с обеспечением пропуска линии скоростного трамвая. Разноуровневые развязки предусматриваются на пересечении планируемой магистральной дороги скоростного движения – Ельцовской магистрали – с магистральными улицами общегородского значения, а также на наиболее загруженных пересечениях магистральных улиц общегородского значения друг с другом.

Проектом учитывается развитие Ленинской линии метрополитена в северном направлении с размещением станции метрополитена Ботанический Сад. Новая линия скоростного трамвая предусматривается вдоль планируемой магистральной дороги скоростного движения – Ельцовской магистрали.

Развитие автобусного сообщения предусматривается по магистральной улице районного значения - ул. Дачной с разворотом у остановочной платформы скоростного трамвая. Действующие троллейбусные линии на расчетный срок сохраняются. Общая протяженность линий общественного транспорта всех видов увеличится на расчетный срок на 34 % и достигнет 15,13 км.

Крупные транспортно-пересадочные узлы формируются в местах пересадки между наземными видами общественного транспорта и линиями метрополитена, платформами скоростного трамвая: на площади им. Калинина, в районе перспективной станции метрополитена Ботанический Сад, на пересечении перспективной линии скоростного трамвая с ул. Жуковского.

На планируемой территории формируется сеть пешеходного движения, представленная системой бульваров, тротуарами, пешеходными аллеями, дорожками внутриквартальных территорий, пешеходными площадями при транспортно-пересадочных узлах и объектах массового посещения. Сеть пешеходного движения ориентируется в направлении объектов массового посещения, в первую очередь – к транспортно-пересадочным узлам.

Предусматривается развитие многоуровневой системы хранения индивидуального автотранспорта. Выделяются зоны размещения многоуровневых автостоянок и станций технического обслуживания (далее – СТО) городского обслуживания с радиусами доступности до 1500 м и вместимостью до 500 автомобилей.

Автостоянки местного обслуживания размещаются в пределах земельных участков объектов капитального строительства. В состав проезжей части улиц в жилой застройке, местных проездов магистральных улиц включаются дополнительные

полосы, используемые для временного хранения автотранспорта. Перечисленные мероприятия позволят организовать на планируемой территории 11,24 тыс. машино-мест в составе автостоянок всех видов. Дополнительно предусматривается размещение СТО индивидуального автотранспорта и автозаправочных станций соответственно с учетом существующих и частично сохраняемых на планируемой территории объектов.

1.3. Развитие систем инженерно-технического обеспечения

1.3.1. Водоснабжение

Проектом планировки предусмотрено развитие централизованной системы холодного водоснабжения от коммунальных сетей города. Планируемая система водоснабжения кольцевая с тупиковыми отводами до потребителей. Дополнительно предусматривается прокладка водопровода Д 500 мм в створе перспективной магистральной дороги скоростного движения на участке между водоводами, расположенными на ул. Жуковского и Красном проспекте. Противопожарный водопровод на планируемой территории объединен с хозяйственно-питьевым. Для наружного пожаротушения на водопроводных сетях должны устанавливаться пожарные гидранты.

1.3.2. Водоотведение

Для обеспечения развития планируемой территории предусматривается размещение участка нового коллектора «Северный» Д 1500 – 1000 мм, идущего от коллектора Д 800 мм на ул. Тюленина до коллектора Д 1840 мм на ул. Северной. Размещение коллектора предусмотрено вдоль перспективной магистральной дороги скоростного движения со стороны смежного планировочного района. На планируемой территории размещается участок соединения нового коллектора в районе пересечения ул. Северной и Красного проспекта к коллектору Д 1840 мм. Канализование планируемой территории выполняется в действующие коллекторы Д 500 – 1840 мм.

1.3.3. Теплоснабжение

Проектом планировки предусмотрено развитие централизованной системы теплоснабжения существующих и планируемых к размещению жилых, административных и общественных зданий. Теплоснабжение планируется от существующих источников тепла теплоэлектроцентралей (далее – ТЭЦ) ТЭЦ-4, ТЭЦ-5. Котельная акционерного общества «Новосибирский мясоконсервный комбинат» ликвидируется, ее потребители переключаются на снабжение от ТЭЦ-5. Предусматриваются перекладка участка теплотрассы 2 Д 250 мм по ул. Дмитрия Донского и ул. Дачной.

Кварталы сохраняемой застройки снабжаются от существующих центральных тепловых пунктов (далее – ЦТП). При увеличении потребителей в данных кварталах возрастающие нагрузки обеспечиваются от существующих ЦТП с учетом проведения реконструкции и установки в них дополнительного оборудования. В кварталах нового строительства предусматривается размещение новых ЦТП. Для подключения новых ЦТП выполняются ответвления от магистральных тепловых сетей трубопроводами 2 Д 150 мм, 2 Д 250 мм. Подключение зданий высотой более 12 этажей к тепловым сетям выполняется по независимой схеме. Размещение новых ЦТП необходимо уточнить на этапе архитектурно-строительного проектирования.

1.3.4. Газоснабжение

При разработке проекта планировки учтены утвержденная схема газоснабжения города Новосибирска, а также данные потребления газа, представленные действующими предприятиями. Природный газ планируется использовать на следующие нужды:

отопление зданий с использованием местных котельных;
технологические нужды коммунально-бытовых и промышленных потребителей;

приготовление пищи (газовые плиты) в жилых домах не выше 10 этажей.

Проектируемые газопроводы высокого давления подключаются к существующей газораспределительной сети города. Система газоснабжения принята смешанная, состоящая из кольцевых и тупиковых газопроводов. По числу ступеней давления – система двухступенчатая. Предусматривается:

строительство 6 газорегуляторных пунктов (далее – ГРП) в кварталах жилой застройки;

строительство подземных газопроводов высокого давления: Д 108 мм протяженностью 700 м, Д 89 мм протяженностью 250 м, Д 57 мм протяженностью 200 м, материал – сталь;

строительство подземных и надземных газопроводов низкого давления диаметром до 100 мм, общей протяженностью 2000 м, материал – сталь, полиэтилен;

строительство ГРП № 128 в квартале 302.01.02.01 для замены существующей резервуарной установки сжиженного углеводородного газа.

1.3.5. Электроснабжение

Электроснабжение планируемой территории предусматривается от подстанций (далее – ПС) ПС-110 кВ «Мясокомбинатская», ПС-110 кВ «Ельцовская», а также при необходимости от нового центра питания, размещаемого на смежной территории за ул. Жуковского. Предусматривается вынос из зоны строительства магистральной дороги скоростного движения двух воздушных линий электропередач (далее – ВЛ): ВЛ-110 кВ С1/2 и С5/6, а также ВЛ-220 кВ, с переводом их в кабельные линии

соответствующего класса напряжений. Также с селитебных территорий выносятся следующие участки ВЛ:

ВЛ-110 кВ, проходящая по ул. Дачной;

ВЛ-35 кВ, проходящая по селитебной территории.

Для данных целей проектом планировки резервируются инженерные коридоры для размещения двух кабельных линий (далее – КЛ) КЛ-110 кВ, одной КЛ-220 кВ и одной КЛ-35 кВ вдоль магистральной дороги скоростного движения, коридор КЛ-110 кВ по ул. Дачной.

Для равномерного распределения электроэнергии на планируемой территории предусматривается использование действующих распределительных пунктов (далее - РП) РП-10(6) кВ (3 шт.) и размещение новых РП-10(6) кВ (2 шт.) со встроенными 2-трансформаторными подстанциями. Питание новых РП-10(6) кВ предусматривается кабельными линиями от ПС-110/10(6) кВ «Ельцовская», ПС-110/10 кВ «Мясокомбинатская» по двум взаиморезервируемым линиям, прокладываемым в траншеях или кабельных каналах на расстоянии не менее 2 м друг от друга кабелями из сшитого полиэтилена. Для обеспечения питания существующих и проектируемых объектов предусматривается частичная реконструкция существующих трансформаторных подстанций (далее – ТП), размещение новых ТП-10/0,4 кВ - 2х1250 кВА. Количество, тип, мощность и размещение новых РП и ТП уточняются на этапах архитектурно-строительного проектирования.

1.3.6. Связь

Существующие сооружения связи (линии связи, контейнер-аппаратные с технологическим оборудованием связи), попадающие в зону застройки, подлежат переносу с размещением вдоль существующих и проектируемых улиц.

1.3.7. Инженерная подготовка планируемой территории

Проектом планировки предусматриваются мероприятия по организации рельефа и развитию системы ливневой канализации на всей планируемой территории. Общий характер рельефа позволяет обеспечить естественный сток поверхностных вод в направлении постоянных водотоков рек 2-я Ельцовка и 1-я Ельцовка. Отвод стоков с застроенных кварталов осуществляется на отметки УДС по открытым лоткам проезжей части либо непосредственно в систему ливневой канализации. Вертикальная планировка предусматривается с преимущественным сохранением отметок действующих магистральных улиц. На территориях размещения новой застройки вертикальной планировкой обеспечиваются минимальные уклоны для организации естественного стока. Длина свободного пробега поверхностных вод по УДС ограничена 150 – 200 м. Перед проведением планировки на участках застройки должны предусматриваться мероприятия по снятию и сохранению существующего

плодородного слоя почвы с целью его последующего использования для озеленения планируемой территории.

Предусматривается развитие закрытой системы ливневой канализации для отвода дождевых, талых и поливочных стоков с жилых и производственных территорий. На планируемой территории сформировано 2 площади стока. Для одной площади стока предусмотрено размещение очистных сооружений с последующим сбросом стоков в реку 2-я Ельцовка. Со второй площади стока вода отводится в действующий городской коллектор, проходящий по ул. Дуси Ковальчук. Степень очистки стоков должна соответствовать предельно допустимой концентрации водоемов рыбохозяйственного и хозяйственно-бытового назначения.

1.3.8. Мероприятия по защите планируемой территории от воздействия опасных геологических процессов, чрезвычайных ситуаций природного и техногенного характера

Для предотвращения водной эрозии склонов долин водотоков и возможных оползневых явлений должны предусматриваться следующие мероприятия:

- регулирование стока поверхностных вод с помощью вертикальной планировки и устройства системы поверхностного водоотвода;

- предотвращение попадания поверхностного стока с водораздельных территорий на защищаемые склоны;

- предотвращение инфильтрации воды в грунт путем оборудования всей застроенной территории системой ливневой канализации;

- агроресомелиорация склонов с высадкой крупномерных деревьев, кустарников, многолетних трав;

- комплексное благоустройство склонов.

Застраиваемые кварталы планируемой территории обеспечиваются кольцевыми участками городского водопровода, оборудованными пожарными гидрантами. Вся планируемая территория входит в зону обслуживания существующих служб экстренного реагирования города:

- пожарной части № 5, расположенной по ул. Вавилова, 1а;

- подстанций скорой медицинской помощи, расположенных по ул. М. Первозчикова, 2.

2. Определение multifunctional зон и планируемого значения их в городской застройке

Проектом устанавливаются границы зон размещения объектов капитального строительства, включая объекты социально-культурного, коммунально-бытового назначения.

На застроенных частях планируемой территории предусматривается возможность развития территории с размещением новых объектов капитального строительства

соответствующего назначения. Зоны планируемого размещения объектов капитального строительства предназначены для размещения новых объектов на расчетный срок до 2030 года:

в зоне застройки объектами делового, общественного и коммерческого назначения размещаются общественные здания административного назначения, офисы, бизнес-центры, банки, гостиницы, многоэтажные жилые дома, в том числе со встроенными общественными помещениями, здания;

в зоне объектов здравоохранения размещаются поликлиники, объекты общих врачебных практик;

в зоне специализированной средне- и многоэтажной общественной застройки размещаются общественные здания от 4 до 28 этажей;

в зоне специализированной общественной застройки повышенной этажности размещаются общественные здания от 29 до 50 этажей;

в зоне объектов дошкольного, начального общего, основного общего и среднего (полного) общего образования размещаются муниципальные дошкольные образовательные организации и средние общеобразовательные школы;

в зоне объектов среднего профессионального и высшего образования, научно-исследовательских организаций размещаются объекты высшего образования;

в зоне застройки жилыми домами смешанной этажности размещается жилая застройка многоквартирными домами различной этажности;

в зоне застройки среднеэтажными жилыми домами размещается жилая застройка от 5 до 8 этажей;

в зоне застройки многоэтажными жилыми домами размещается жилая застройка от 9 до 13 этажей;

в зоне застройки жилыми домами повышенной этажности размещается жилая застройка от 14 до 18 этажей;

в зоне объектов культуры и спорта размещаются объекты спорта;

в зоне объектов инженерной инфраструктуры размещаются объекты инженерной инфраструктуры, в том числе газовая котельная;

в зоне стоянок для легковых автомобилей размещаются многоуровневые стоянки легковых автомобилей;

в зоне озеленения размещаются сады жилых районов, скверы, бульвары, объекты вспомогательного рекреационного назначения, автопарковки местного обслуживания, озелененные участки охранных зон инженерно-технических коммуникаций;

в зоне коммунальных и складских объектов размещаются сохраняемые производственные, автотранспортные, складские и сервисные предприятия, могут размещаться новые предприятия аналогичного назначения с размером санитарно-защитной зоны не более 50 метров, станции технического обслуживания автомобилей, автомойки, пожарное депо;

в зоне улично-дорожной сети, ограниченной красными линиями, размещаются элементы обустройства автомобильных дорог: проезжая часть, тротуары,

технические полосы инженерных сетей, газоны, парковочные карманы и другие элементы.

В состав всех зон, кроме зоны улично-дорожной сети, могут входить объекты инженерно-технического обеспечения застройки.

2.1. Решения в части определения базового баланса зонирования территории

Проектом планировки на территории выделены следующие зоны размещения объектов капитального строительства:

- парки, скверы, бульвары, иные озелененные территории общего пользования;
- озелененные территории ограниченного пользования;
- зона застройки объектами делового, общественного и коммерческого назначения, в том числе многоэтажных жилых домов;
- зона объектов здравоохранения;
- зона объектов культуры и спорта;
- зона объектов среднего профессионального и высшего образования, научно-исследовательских организаций;
- зона специализированной средне- и многоэтажной общественной застройки;
- зона специализированной общественной застройки повышенной этажности;
- зона объектов дошкольного, начального общего, основного общего и среднего (полного) общего образования;
- зона застройки жилыми домами смешанной этажности;
- зона застройки среднеэтажными жилыми домами;
- зона застройки многоэтажными жилыми домами;
- зона застройки жилыми домами повышенной этажности;
- зона объектов улично-дорожной сети;
- зона объектов инженерной инфраструктуры;
- зона стоянок для легковых автомобилей.

Проектируемый баланс территории на 2030 год представлен в таблице 1.

Таблица 1

Проектируемый баланс территории на 2030 год

№ п/п	Наименование показателя	Площадь	
		га	%
1	2	3	4
1.1	Площадь планируемой территории, в том числе:	196,05	100
1.1.1	Парки, скверы, бульвары, иные озелененные территории общего пользования	7,69	3,92
1.1.2	Озелененные территории ограниченного пользования	1,36	0,69
1.1.3	Зона застройки объектами делового, общественного и коммерческого назначения, в том числе многоэтажных жилых домов	34,27	17,48
1.1.4	Зона объектов здравоохранения	5,59	2,85
1.1.5	Зона объектов культуры и спорта	0,15	0,07
1.1.6	Зона объектов среднего профессионального и высшего образования, научно-исследовательских организаций	7,19	3,67
1.1.7	Зона специализированной средне- и многоэтажной общественной застройки	17,52	8,94
1.1.8	Зона специализированной общественной застройки повышенной этажности	6,45	3,29
1.1.9	Зона объектов дошкольного, начального общего, основного общего и среднего (полного) общего образования	17,89	9,13
1.1.10	Зона застройки жилыми домами смешанной этажности	29,48	15,04
1.1.11	Зона застройки среднеэтажными жилыми домами	24,82	12,66
1.1.12	Зона застройки многоэтажными жилыми домами	2,96	1,51
1.1.13	Зона застройки жилыми домами повышенной этажности	0,56	0,29
1.1.14	Зона объектов улично-дорожной сети	35,05	17,88
1.1.15	Зона объектов инженерной инфраструктуры	1,32	0,67
1.1.16	Зона стоянок для легковых автомобилей	3,75	1,91

2.2. Размещение объектов федерального значения

Размещение новых объектов проектом не предусмотрено.

2.3. Размещение объектов регионального значения

Предусматривается размещение здания отделений общей врачебной практики на 100 посещений в смену в квартале 302.01.06.01, увеличение вместимости на 100 посещений в смену Государственного бюджетного учреждения здравоохранения Новосибирской области «Клиническая консультативно-диагностическая поликлиника № 27» с реконструкцией здания по ул. Вавилова, 12.

2.4. Размещение объектов местного значения

Проектом планировки на расчетный срок предусматриваются:
реконструкция с увеличением вместимости муниципального бюджетного общеобразовательного учреждения города Новосибирска «Средняя общеобразовательная школа № 180» с расширением до 1000 мест;

реконструкция муниципального бюджетного общеобразовательного учреждения города Новосибирска «Средняя общеобразовательная школа № 120» в соответствии с приложением 139 к Перечню мероприятий (инвестиционных проектов) по проектированию, строительству и реконструкции объектов социальной инфраструктуры города Новосибирска Программы комплексного развития социальной инфраструктуры города Новосибирска на 2017 - 2030 годы, утвержденной решением Совета депутатов города Новосибирска от 21.12.2016 № 329;

реконструкция муниципального казенного дошкольного образовательного учреждения города Новосибирска «Детский сад компенсирующего вида № 312 «Жемчужинка» с расширением до 130 мест;

реконструкция муниципального казенного дошкольного образовательного учреждения города Новосибирска «Детский сад № 333 «Теремок» комбинированного вида» с расширением до 180 мест;

строительство новых объектов образовательных организаций соответствующей расчетной вместимости:

общеобразовательной школы на 1200 мест с плавательным бассейном в квартале 302.01.02.01;

детского сада на 270 мест в квартале 302.01.02.01;

детского сада на 260 мест в квартале 302.01.06.03;

встроенно-пристроенного детского сада на 80 мест в квартале 302.01.06.02;

размещение встроенного опорного пункта общественного порядка в квартале 302.01.06.02;

размещение новых и благоустройство существующих скверов, бульваров, объектов озеленения ограниченного пользования жилых кварталов.

На расчетный срок предусматривается реконструкция существующих и строи-

тельство новых объектов УДС в пределах установленных проектом красных линий:

строительство участка магистральной дороги скоростного движения протяженностью 1,10 км с разноразноуровневыми транспортными развязками;

расширение проезжей части участков магистральных улиц общегородского значения регулируемого движения с устройством разделительной полосы шириной 2 м по ул. Дуси Ковальчук (1,20 км), ул. Жуковского (1,30 км), ул. Плановой (0,52 км);

расширение до 15 м проезжей части участков магистральных улиц районного значения по ул. Дмитрия Донского (1,32 км), ул. Дачной (1,35 км);

расширение до 9 м проезжей части ул. М. Перевозчикова (0,38 км), ул. Тимирязева (0,95 км), ул. Вавилова (0,45 км).

2.5. Основные показатели развития планируемой территории

Таблица 2

Основные показатели развития планируемой территории

№ п/п	Наименование показателя	Единица измерения	По состоянию на 2018 год	Всего на 2030 год
1	2	3	4	5
1	Территория			
1.1	Площадь планируемой территории, в том числе:	га	196,05	196,05
1.1.1	Парки, скверы, бульвары, иные озелененные территории общего пользования	га	6,27	7,69
1.1.2	Озелененные территории ограниченного пользования	га	–	1,36
1.1.3	Зона объектов делового, общественного и коммерческого назначения, в том числе многоэтажных жилых домов	га	21,49	34,27
1.1.4	Зона объектов здравоохранения	га	5,80	5,59
1.1.5	Зона объектов культуры и спорта	га	0,40	0,15
1.1.6	Зона объектов среднего профессионального и высшего образования, научно-исследовательских организаций	га	6,95	7,19
1.1.7	Зона специализированной средне- и многоэтажной общественной застройки	га	–	17,52

1	2	3	4	5
1.1.8	Зона специализированной общественной застройки повышенной этажности	га	–	6,45
1.1.9	Зона застройки объектами дошкольного, начального общего, основного общего и среднего (полного) общего образования	га	10,97	17,89
1.1.10	Зона застройки жилыми домами смешанной этажности	га	79,13	29,48
1.1.11	Зона застройки среднеэтажными жилыми домами	га	–	24,82
1.1.12	Зона застройки многоэтажными жилыми домами	га	–	2,96
1.1.13	Зона застройки жилыми домами повышенной этажности	га	–	0,56
1.1.15	Зона объектов улично-дорожной сети	га	33,72	35,05
1.1.16	Зона объектов инженерной инфраструктуры	га	0,61	1,32
1.1.17	Зона производственной деятельности	га	21,09	–
1.1.18	Зона коммунальных и складских объектов	га	9,50	–
1.1.19	Зона стоянок для легковых автомобилей	га	0,12	3,75
1.2	Обеспеченность озелененными территориями общего пользования	кв. м/человек	0,19	2,4
2	Население			
2.1	Численность населения	тыс. человек	29,047	37,661
2.2	Плотность населения планируемой территории	человек/га	160	192
2.3	Плотность населения территорий жилой застройки	человек/га	239	301
3	Жилищный фонд			
3.1	Средняя обеспеченность населения общей площадью жилья	кв. м/человек	21,9	30,0
3.2	Общий объем жилого фонда, в том числе:	тыс. кв. м	692	1129
3.2.1	Средне- и многоэтажной застройки	тыс. кв. м	692	1129
3.3	Объем нового жилищного строительства, в том числе:	тыс. кв. м		437
3.3.1	Средне- и многоэтажной застройки	тыс. кв. м		437
4	Объекты социального и культурно-бытового обслуживания населения			
4.1	Детские сады	мест	1642	2309
4.2	Общеобразовательные школы	мест	2640	4420

1	2	3	4	5
4.3	Объекты физкультурно-спортивного назначения	кв. м пола	4350	13181
4.4	Спортивные школы	учащихся	740	740
4.5	Плавательные бассейны	кв. м зерка- ла воды	–	753
4.6	Поликлиники, объекты общих лечеб- ных практик	посещений в смену	527	683
4.7	Библиотеки	объект	2	2
4.8	Отделения почтовой связи	объект	3	3
5	Транспортная инфраструктура			
5.1	Общая протяженность улично-дорож- ной сети, в том числе:	км	10,3	12,36
	дороги скоростного движения	км	0	1,10
	улицы общегородского значения регу- лируемого движения	км	4,60	4,60
	улицы районного значения	км	1,34	2,64
	улицы в жилой застройке	км	4,36	4,02
5.2	Плотность улично-дорожной сети	км/кв. км	4,08	4,8
5.3	Протяженность линий общественного транспорта, в том числе:	км	11,27	15,13
	автобуса	км	5,85	7,18
	троллейбуса	км	4,52	4,52
	трамвая	км	0,90	0,90
	скоростного трамвая	км	-	1,08
	метрополитена	км	-	1,45
5.4	Парковочные места	тыс. маши- но-мест	7,2	11,244
6	Инженерное оборудование и благоустройство территории			
6.1	Водопотребление	тыс. куб. м/ сутки	17,15	24,28
6.2	Водоотведение	тыс. куб. м/ сутки	14,36	20,69
6.3	Отведение ливневых стоков	куб. м/сек.	6,9	6,9
6.4	Потребление электроэнергии	МВт	35,22	76,72
6.5	Годовое потребление природного газа	млн. куб. м/ год	43,75	7,59
6.6	Часовое потребление природного газа	тыс. куб. м/ час	12,99	2,77
6.7	Потребление тепла на отопление, вен- тиляцию, горячее водоснабжение	Гкал/час	158,0	236,9
6.8	Количество твердых бытовых отходов	куб. м/сутки	201	291

Приложение 3
к проекту планировки территории, ограниченной улицами Дуси Ковальчук, Плановой, Жуковского, рекой 2-я Ельцовка и Красным проспектом, в Заельцовском районе

ПОЛОЖЕНИЯ

об очередности планируемого развития территории

Территория, ограниченная улицами Дуси Ковальчук, Плановой, Жуковского, рекой 2-я Ельцовка и Красным проспектом, в Заельцовском районе к началу проектирования застроена и благоустроена.

В 2028 году в квартале 302.01.06.03 проектом предусмотрена реконструкция муниципального бюджетного общеобразовательного учреждения города Новосибирска «Средняя общеобразовательная школа № 120» в соответствии с приложением 139 к Перечню мероприятий (инвестиционных проектов) по проектированию, строительству и реконструкции объектов социальной инфраструктуры города Новосибирска Программы комплексного развития социальной инфраструктуры города Новосибирска на 2017 - 2030 годы, утвержденной решением Совета депутатов города Новосибирска от 21.12.2016 № 329.

В процессе реализации проекта планировки необходимо:

на последующих стадиях проектирования уточнить технические решения по отводу и очистке поверхностных стоков с учетом требований СанПиН 2.1.5.980-00 2.1.5 «Водоотведение населенных мест, санитарная охрана водных объектов. Гигиенические требования к охране поверхностных вод. Санитарные правила и нормы»;

определить возможность вынесения инженерных и транспортных объектов за пределы зон ограничений, связанных с границами земельных участков существующих и планируемых общеобразовательных школ и детских садов;

на следующих стадиях проектирования обосновать использование тоннельного проезда для формирования улично-дорожной сети в границах проекта планировки.

МЭРИЯ ГОРОДА НОВОСИБИРСКА

ПОСТАНОВЛЕНИЕ

От 12.03.2019

№ 866

Об административном регламенте предоставления муниципальной услуги по продаже земельных участков без проведения торгов

В целях повышения доступности и качества предоставления муниципальной услуги по продаже земельных участков без проведения торгов, в соответствии с Земельным кодексом Российской Федерации, Федеральным законом от 27.07.2010 № 210-ФЗ «Об организации предоставления государственных и муниципальных услуг», постановлением мэрии города Новосибирска от 30.01.2012 № 613 «Об утверждении Порядка разработки и утверждения административных регламентов предоставления муниципальных услуг», руководствуясь Уставом города Новосибирска, **ПОСТАНОВЛЯЮ:**

1. Утвердить административный регламент предоставления муниципальной услуги по продаже земельных участков без проведения торгов (приложение).

2. Признать утратившими силу:

постановление мэрии города Новосибирска от 12.09.2016 № 4105 «Об административном регламенте предоставления муниципальной услуги по продаже земельных участков без проведения торгов»;

пункт 17 постановления мэрии города Новосибирска от 06.09.2017 № 4150 «О внесении изменений в отдельные постановления мэрии города Новосибирска».

3. Департаменту земельных и имущественных отношений мэрии города Новосибирска разместить административный регламент предоставления муниципальной услуги по продаже земельных участков без проведения торгов и иную информацию о предоставлении муниципальной услуги на официальном сайте города Новосибирска в информационно-телекоммуникационной сети «Интернет», обеспечить своевременную актуализацию размещенной информации.

4. Департаменту информационной политики мэрии города Новосибирска обеспечить опубликование постановления.

5. Контроль за исполнением постановления возложить на начальника департамента земельных и имущественных отношений мэрии города Новосибирска.

Мэр города Новосибирска

А. Е. Локоть

**АДМИНИСТРАТИВНЫЙ РЕГЛАМЕНТ
предоставления муниципальной услуги по продаже
земельных участков без проведения торгов**

1. Общие положения

1.1. Административный регламент предоставления муниципальной услуги по продаже земельных участков без проведения торгов (далее – административный регламент) разработан в соответствии с Земельным кодексом Российской Федерации (далее – ЗК РФ), Федеральным законом от 27.07.2010 № 210-ФЗ «Об организации предоставления государственных и муниципальных услуг» (далее – Федеральный закон № 210-ФЗ), Уставом города Новосибирска, постановлением мэрии города Новосибирска от 30.01.2012 № 613 «Об утверждении Порядка разработки и утверждения административных регламентов предоставления муниципальных услуг».

1.2. Административный регламент устанавливает порядок и стандарт предоставления муниципальной услуги по продаже земельных участков без проведения торгов (далее – муниципальная услуга), в том числе в электронной форме с использованием федеральной государственной информационной системы «Единый портал государственных и муниципальных услуг (функций)» (далее – Единый портал государственных и муниципальных услуг) и информационно-телекоммуникационной сети «Интернет», с соблюдением норм законодательства Российской Федерации о защите персональных данных, а также состав, последовательность и сроки выполнения административных процедур, требования к порядку их выполнения, формы контроля за исполнением административного регламента, досудебный (внесудебный) порядок обжалования решений и действий (бездействия) мэрии города Новосибирска (далее – мэрия), предоставляющей муниципальную услугу, ее должностных лиц, муниципальных служащих.

1.3. Муниципальная услуга предоставляется физическим и юридическим лицам, обратившимся за предоставлением в собственность без проведения торгов земельных участков, находящихся в муниципальной собственности города Новосибирска, а также земельных участков, расположенных на территории города Новосибирска, государственная собственность на которые не разграничена (далее – заявитель):

1.3.1. Образованных из земельного участка, предоставленного в аренду для комплексного освоения территории (за исключением земельных участков, образованных из земельного участка, предоставленного юридическому лицу, заключившему договор о комплексном освоении территории в целях строительства жилья эконо-

мического класса, в аренду для комплексного освоения территории в целях строительства жилья экономического класса) лицу, с которым в соответствии с Градостроительным кодексом Российской Федерации заключен договор о комплексном освоении территории, если иное не предусмотрено подпунктами 1.3.2, 1.3.4 административного регламента.

1.3.2. Образованных из земельного участка, предоставленного некоммерческой организации, созданной гражданами, для комплексного освоения территории в целях индивидуального жилищного строительства (за исключением земельных участков, отнесенных к имуществу общего пользования), членам этой некоммерческой организации или, если это предусмотрено решением общего собрания членов этой некоммерческой организации, этой некоммерческой организации.

1.3.3. Образованных из земельного участка, предоставленного садоводческому или некоммерческому товариществу, за исключением земельных участков общего назначения, членам такого товарищества.

1.3.4. Образованных в результате раздела земельного участка, предоставленного некоммерческой организации, созданной гражданами, для комплексного освоения территории в целях индивидуального жилищного строительства и относящегося к имуществу общего пользования этой некоммерческой организации.

1.3.5. На которых расположены здания, сооружения, собственникам таких зданий, сооружений либо помещений в них в случаях, предусмотренных статьей 39.20 ЗК РФ.

1.3.6. Находящихся в постоянном (бессрочном) пользовании юридических лиц, указанным юридическим лицам, за исключением органов государственной власти и органов местного самоуправления, государственных и муниципальных учреждений (бюджетных, казенных, автономных), казенных предприятий, центров исторического наследия президентов Российской Федерации, прекративших исполнение своих полномочий.

1.4. Действие административного регламента не распространяется на отношения по продаже земельных участков без проведения торгов гражданам для индивидуального жилищного строительства в границах города Новосибирска, садоводства в соответствии со статьей 39.18 ЗК РФ, а также в случае, если такие земельные участки предстоит образовать.

2. Стандарт предоставления муниципальной услуги

2.1. Наименование муниципальной услуги: продажа земельных участков без проведения торгов.

2.2. Муниципальная услуга предоставляется мэрией.

Процедура предоставления муниципальной услуги от имени мэрии осуществляется департаментом земельных и имущественных отношений мэрии (далее – департамент). Организацию предоставления муниципальной услуги в департаменте осуществляют отдел приема и выдачи документов управления по земельным ресурсам мэрии (далее – отдел приема и выдачи документов), отдел оформления пра-

воустанавливающих документов на землю управления по земельным ресурсам мэрии (далее – отдел оформления правоустанавливающих документов на землю).

2.3. Результатом предоставления муниципальной услуги является выдача (направление) заявителю проекта договора купли-продажи земельного участка (далее – проект договора) либо отказ в предоставлении муниципальной услуги по основаниям, указанным в пункте 2.13 административного регламента.

Отказ в предоставлении муниципальной услуги оформляется постановлением мэрии об отказе в предоставлении земельного участка в собственность без проведения торгов (далее – постановление мэрии об отказе), в котором указывается причина отказа.

2.4. Срок предоставления муниципальной услуги – 30 дней со дня регистрации заявления о предоставлении земельного участка (далее – заявление).

2.5. Перечень нормативных правовых актов Российской Федерации, Новосибирской области и муниципальных правовых актов города Новосибирска, регулирующих предоставление муниципальной услуги, с указанием их реквизитов и источников официального опубликования, размещается на официальном сайте города Новосибирска в информационно-телекоммуникационной сети «Интернет» (<http://novo-sibirsk.ru>; <http://новосибирск.рф>) (далее – официальный сайт города Новосибирска), в федеральной государственной информационной системе «Федеральный реестр государственных и муниципальных услуг (функций)» (далее – Федеральный реестр) и на Едином портале государственных и муниципальных услуг (www.gosuslugi.ru, www.госуслуги.рф).

2.6. Документы, необходимые для предоставления муниципальной услуги, подаются в письменной форме:

на бумажном носителе лично в департамент или почтовым отправлением по месту нахождения департамента;

в форме электронных документов путем направления в департамент с использованием информационно-телекоммуникационной сети «Интернет», в том числе через Единый портал государственных и муниципальных услуг, с соблюдением Порядка и способов подачи заявлений об утверждении схемы расположения земельного участка или земельных участков на кадастровом плане территории, заявления о проведении аукциона по продаже земельного участка, находящегося в государственной или муниципальной собственности, или аукциона на право заключения договора аренды земельного участка, находящегося в государственной или муниципальной собственности, заявления о предварительном согласовании предоставления земельного участка, находящегося в государственной или муниципальной собственности, заявления о предоставлении земельного участка, находящегося в государственной или муниципальной собственности, и заявления о перераспределении земель и (или) земельных участков, находящихся в государственной или муниципальной собственности, и земельных участков, находящихся в частной собственности, в форме электронных документов с использованием информационно-телекоммуникационной сети «Интернет», а также требований к их формату, утвержденных приказом Министерства экономического развития Российской Феде-

рации от 14.01.2015 № 7 (далее – Порядок, утвержденный приказом Минэкономразвития РФ № 7).

Копии документов принимаются при условии их заверения в соответствии с законодательством либо, при отсутствии такого заверения, – с предъявлением подлинников документов.

При предоставлении документов через Единый портал государственных и муниципальных услуг документы представляются в форме электронных документов, подписанных электронной подписью, вид которой предусмотрен законодательством Российской Федерации.

2.7. Для предоставления муниципальной услуги заявитель (представитель заявителя) представляет следующие документы:

2.7.1. Заявление по образцу согласно приложению 1 к административному регламенту. В заявлении указываются:

фамилия, имя, отчество (при наличии), место жительства заявителя и реквизиты документа, удостоверяющего личность заявителя (для гражданина);

наименование и место нахождения заявителя (для юридического лица), а также государственный регистрационный номер записи о государственной регистрации юридического лица в едином государственном реестре юридических лиц, идентификационный номер налогоплательщика, за исключением случаев, если заявителем является иностранное юридическое лицо;

кадастровый номер испрашиваемого земельного участка;

основание предоставления земельного участка без проведения торгов из оснований, предусмотренных пунктом 1.3 административного регламента;

цель использования земельного участка;

реквизиты решения об утверждении документа территориального планирования и (или) проекта планировки территории в случае, если земельный участок предоставляется для размещения объектов, предусмотренных этим документом и (или) этим проектом;

реквизиты решения о предварительном согласовании предоставления земельного участка в случае, если испрашиваемый земельный участок образовывался или его границы уточнялись на основании данного решения;

почтовый адрес и (или) адрес электронной почты для связи с заявителем.

Заявление в форме электронного документа также должно соответствовать требованиям Порядка, утвержденного приказом Минэкономразвития РФ № 7.

2.7.2. Документ, удостоверяющий личность заявителя (представителя заявителя).

2.7.3. Документы, предусмотренные подпунктами 2.7.3.1 – 2.7.3.3 административного регламента, если указанные документы не направлялись в департамент с заявлением о предварительном согласовании предоставления испрашиваемого земельного участка, по итогам рассмотрения которого принято решение о предварительном согласовании предоставления земельного участка:

2.7.3.1. Документы, подтверждающие полномочия представителя заявителя (в случае если с заявлением обращается представитель заявителя).

2.7.3.2. Заверенный перевод на русский язык документов о государственной регистрации юридического лица в соответствии с законодательством иностранного государства (в случае если заявителем является иностранное юридическое лицо).

2.7.3.3. Документы, подтверждающие право заявителя на приобретение земельного участка без проведения торгов, предусмотренные графой 5 таблицы перечня, приведенного в приложении 2 к административному регламенту.

2.7.4. Документы, подтверждающие получение согласия на обработку персональных данных лица, не являющегося заявителем (в случае если для предоставления муниципальной услуги необходима обработка персональных данных лица, не являющегося заявителем, и в соответствии с Федеральным законом от 27.07.2006 № 152-ФЗ «О персональных данных» обработка таких персональных данных может осуществляться с согласия указанного лица, кроме случаев, если указанное лицо признано безвестно отсутствующим либо объявлено в розыск, и его место нахождения не установлено уполномоченным федеральным органом исполнительной власти).

2.8. В рамках межведомственного информационного взаимодействия, осуществляемого в порядке и сроки, установленные законодательством и муниципальными правовыми актами города Новосибирска, запрашиваются документы (их копии или сведения, содержащиеся в них), предусмотренные графой 6 таблицы перечня, приведенного в приложении 2 к административному регламенту, если заявитель не представил их самостоятельно.

2.9. Документы, предусмотренные пунктом 2.8 административного регламента, заявитель вправе представить по собственной инициативе.

2.10. Не допускается требовать от заявителя представления документов и информации или осуществления действий, предусмотренных частью 1 статьи 7 Федерального закона № 210-ФЗ, в том числе представления документов, не указанных в пункте 2.7 административного регламента.

2.11. Основания для отказа в приеме документов:

2.11.1. Заявление не соответствует требованиям, предусмотренным подпунктом 2.7.1 административного регламента.

2.11.2. Заявление подано в иной уполномоченный орган.

2.11.3. К заявлению не приложены документы, предусмотренные подпунктами 2.7.2 – 2.7.4 административного регламента.

2.11.4. Заявление, поступившее в форме электронного документа, представлено с нарушением Порядка, утвержденного приказом Минэкономразвития РФ № 7.

2.12. Основания для приостановления муниципальной услуги отсутствуют.

2.13. Основания для отказа в предоставлении муниципальной услуги:

2.13.1. С заявлением обратилось лицо, которое в соответствии с земельным законодательством не имеет права на приобретение земельного участка без проведения торгов.

2.13.2. Указанный в заявлении земельный участок предоставлен на праве постоянного (бессрочного) пользования, безвозмездного пользования, пожизненного наследуемого владения или аренды, за исключением случаев, если с заявлением об-

ратился обладатель данных прав.

2.13.3. Указанный в заявлении земельный участок образован в результате раздела земельного участка, предоставленного садоводческому или огородническому некоммерческому товариществу, за исключением случаев обращения с таким заявлением члена этого товарищества (если такой земельный участок является садовым или огородным) либо собственников земельных участков, расположенных в границах территории ведения гражданами садоводства или огородничества для собственных нужд (если земельный участок является земельным участком общего назначения).

2.13.4. Указанный в заявлении земельный участок предоставлен некоммерческой организации для комплексного освоения территории в целях индивидуального жилищного строительства, за исключением случаев обращения с заявлением члена этой организации либо этой организации, если земельный участок является земельным участком общего пользования этой организации.

2.13.5. На указанном в заявлении земельном участке расположены здание, сооружение, объект незавершенного строительства, принадлежащие гражданам или юридическим лицам, за исключением случаев, если на земельном участке расположены сооружения (в том числе сооружения, строительство которых не завершено), размещение которых допускается на основании сервитута, публичного сервитута, или объекты, размещенные в соответствии со статьей 39.36 ЗК РФ, либо с заявлением обратился собственник этих здания, сооружения, помещений в них, этого объекта незавершенного строительства, а также случаев, если подано заявление, и в отношении расположенных на нем здания, сооружения, объекта незавершенного строительства принято решение о сносе самовольной постройки либо решение о сносе самовольной постройки или ее приведении в соответствие с установленными требованиями и в сроки, установленные указанными решениями, не выполнены обязанности, предусмотренные частью 11 статьи 55.32 Градостроительного кодекса Российской Федерации.

2.13.6. На указанном в заявлении земельном участке расположены здание, сооружение, объект незавершенного строительства, находящиеся в государственной или муниципальной собственности, за исключением случаев, если на земельном участке расположены сооружения (в том числе сооружения, строительство которых не завершено), размещение которых допускается на основании сервитута, публичного сервитута, или объекты, размещенные в соответствии со статьей 39.36 ЗК РФ, либо с заявлением обратился правообладатель этих здания, сооружения, помещений в них, этого объекта незавершенного строительства.

2.13.7. Указанный в заявлении земельный участок является изъятым из оборота или ограниченным в обороте и его предоставление не допускается на праве, указанном в заявлении.

2.13.8. Указанный в заявлении земельный участок является зарезервированным для государственных или муниципальных нужд, за исключением случая предоставления земельного участка для целей резервирования.

2.13.9. Указанный в заявлении земельный участок расположен в границах терри-

тории, в отношении которой с другим лицом заключен договор о развитии застроенной территории, за исключением случаев, если с заявлением обратился собственник здания, сооружения, помещений в них, объекта незавершенного строительства, расположенных на таком земельном участке, или правообладатель такого земельного участка.

2.13.10. Указанный в заявлении земельный участок расположен в границах территории, в отношении которой с другим лицом заключен договор о развитии застроенной территории, или земельный участок образован из земельного участка, в отношении которого с другим лицом заключен договор о комплексном освоении территории, за исключением случаев, если такой земельный участок предназначен для размещения объектов федерального значения, объектов регионального значения или объектов местного значения, и с заявлением обратилось лицо, уполномоченное на строительство указанных объектов.

2.13.11. Указанный в заявлении земельный участок образован из земельного участка, в отношении которого заключен договор о комплексном освоении территории или договор о развитии застроенной территории, и в соответствии с утвержденной документацией по планировке территории предназначен для размещения объектов федерального значения, объектов регионального значения или объектов местного значения, за исключением случаев, если с заявлением обратилось лицо, с которым заключен договор о комплексном освоении территории или договор о развитии застроенной территории, предусматривающие обязательство данного лица по строительству указанных объектов.

2.13.12. Указанный в заявлении земельный участок является предметом аукциона, извещение о проведении которого размещено в соответствии с пунктом 19 статьи 39.11 ЗК РФ.

2.13.13. В отношении земельного участка, указанного в заявлении, поступило предусмотренное подпунктом 6 пункта 4 статьи 39.11 ЗК РФ заявление о проведении аукциона по его продаже или аукциона на право заключения договора его аренды при условии, что такой земельный участок образован в соответствии с подпунктом 4 пункта 4 статьи 39.11 ЗК РФ и не принято решение об отказе в проведении этого аукциона по основаниям, предусмотренным пунктом 8 статьи 39.11 ЗК РФ.

2.13.14. В отношении земельного участка, указанного в заявлении, опубликовано и размещено в соответствии с подпунктом 1 пункта 1 статьи 39.18 ЗК РФ извещение о предоставлении земельного участка для индивидуального жилищного строительства, садоводства.

2.13.15. Разрешенное использование земельного участка не соответствует целям использования такого земельного участка, указанным в заявлении, за исключением случаев размещения линейного объекта в соответствии с утвержденным проектом планировки территории.

2.13.16. Испрашиваемый земельный участок полностью расположен в границах зоны с особыми условиями использования территории, установленные ограничения использования земельных участков в которой не допускают использования земельного участка в соответствии с целями использования такого земельного участ-

тка, указанными в заявлении.

2.13.17. Площадь земельного участка, указанного в заявлении садоводческого или огороднического некоммерческого товарищества, превышает предельный размер, установленный пунктом 6 статьи 39.10 ЗК РФ.

2.13.18. Указанный в заявлении земельный участок в соответствии с утвержденными документами территориального планирования и (или) документацией по планировке территории предназначен для размещения объектов федерального значения, объектов регионального значения или объектов местного значения, и с заявлением обратилось лицо, не уполномоченное на строительство этих объектов.

2.13.19. Указанный в заявлении земельный участок предназначен для размещения здания, сооружения в соответствии с государственной программой Российской Федерации, государственной программой Новосибирской области, и с заявлением обратилось лицо, не уполномоченное на строительство этих здания, сооружения.

2.13.20. Предоставление земельного участка на заявленном виде прав не допускается.

2.13.21. В отношении земельного участка, указанного в заявлении, не установлен вид разрешенного использования.

2.13.22. Указанный в заявлении земельный участок не отнесен к определенной категории земель.

2.13.23. В отношении земельного участка, указанного в заявлении, принято решение о предварительном согласовании его предоставления, срок действия которого не истек, и с заявлением обратилось иное не указанное в этом решении лицо.

2.13.24. Указанный в заявлении земельный участок изъят для государственных или муниципальных нужд, и указанная в заявлении цель предоставления такого земельного участка не соответствует целям, для которых такой земельный участок был изъят, за исключением земельных участков, изъятых для государственных или муниципальных нужд в связи с признанием многоквартирного дома, который расположен на таком земельном участке, аварийным и подлежащим сносу или реконструкции.

2.13.25. Границы земельного участка, указанного в заявлении, подлежат уточнению в соответствии с Федеральным законом от 13.05.2015 № 218-ФЗ «О государственной регистрации недвижимости».

2.13.26. Площадь земельного участка, указанного в заявлении, превышает его площадь, указанную в схеме расположения земельного участка, проекте межевания территории, в соответствии с которыми такой земельный участок образован, более чем на 10 процентов.

2.13.27. С заявлением о предоставлении земельного участка, включенного в перечень государственного имущества или перечень муниципального имущества, предусмотренные частью 4 статьи 18 Федерального закона от 24.07.2007 № 209-ФЗ «О развитии малого и среднего предпринимательства в Российской Федерации» (далее – Федеральный закон № 209-ФЗ), обратилось лицо, которое не является субъектом малого или среднего предпринимательства, или лицо, в отношении которого не может оказываться поддержка в соответствии с частью 3 статьи 14

Федерального закона № 209-ФЗ.

2.14. Муниципальная услуга предоставляется бесплатно.

2.15. Максимальный срок ожидания заявителя в очереди при подаче документов для предоставления муниципальной услуги или при получении результата муниципальной услуги – не более 15 минут.

2.16. Срок регистрации документов для предоставления муниципальной услуги – один день со дня их поступления.

При направлении заявителем документов в форме электронных документов заявителю направляется уведомление в электронной форме, подтверждающее получение и регистрацию документов, содержащее входящий регистрационный номер заявления, дату получения департаментом указанного заявления и прилагаемых к нему документов, а также перечень наименований файлов, представленных в форме электронных документов, с указанием их объема (далее – уведомление о получении заявления).

2.17. Для получения информации по вопросам предоставления муниципальной услуги, в том числе о ходе предоставления муниципальной услуги, заявитель по своему усмотрению обращается:

в устной форме лично в часы приема в отдел приема и выдачи документов, отдел оформления правоустанавливающих документов на землю или по телефону в соответствии с режимом работы департамента;

в письменной форме лично или почтовым отправлением в адрес департамента;

в электронной форме с использованием информационно-телекоммуникационной сети «Интернет», в том числе через Единый портал государственных и муниципальных услуг, в департамент.

При устном обращении (лично или по телефону) заявителя за информацией по вопросам предоставления муниципальной услуги, в том числе о ходе предоставления муниципальной услуги, специалисты отдела приема и выдачи документов, отдела оформления правоустанавливающих документов на землю осуществляют устное информирование (лично или по телефону) обратившегося за информацией заявителя. В целях конфиденциальности сведений одним специалистом одновременно ведется прием одного заявителя. Одновременное информирование и (или) прием двух или более заявителей не допускается.

Для информирования заявителей о фамилии, имени, отчестве (при наличии) и должности специалистов, предоставляющих муниципальную услугу, специалисты обеспечиваются личными идентификационными карточками и (или) настольными табличками. В ответе на телефонный звонок должна содержаться информация о фамилии, имени, отчестве (при наличии) и должности сотрудника, принявшего телефонный звонок.

Устное информирование каждого обратившегося за информацией заявителя осуществляется не более 15 минут. Время ожидания в очереди при личном обращении не должно превышать 15 минут. Если для подготовки ответа на устное обращение требуется более 15 минут, специалисты, осуществляющие устное информирование, предлагают заявителю назначить другое удобное для него время для ус-

тного информирования либо предлагают заявителю направить письменный ответ посредством почтового отправления либо в электронной форме, в том числе через Единый портал государственных и муниципальных услуг.

Письменное информирование заявителя осуществляется при получении от него письменного обращения лично, посредством почтового отправления, обращения в электронной форме, в том числе через Единый портал государственных и муниципальных услуг, о предоставлении информации по вопросам предоставления муниципальной услуги, в том числе о ходе предоставления муниципальной услуги. Обращение регистрируется в день поступления в департамент.

Письменный ответ подписывается начальником департамента или иным должностным лицом на основании доверенности, содержит фамилию и номер телефона исполнителя и выдается заявителю лично или направляется (с учетом формы и способа обращения заявителя) по почтовому адресу, указанному в обращении, или по адресу электронной почты, указанному в обращении, или через Единый портал государственных и муниципальных услуг.

Ответ на обращение направляется заявителю в течение 15 дней со дня регистрации обращения в департаменте.

Информация о месте нахождения, графике работы, номерах справочных телефонов департамента, отдела приема и выдачи документов, отдела оформления правоустанавливающих документов на землю, адресе электронной почты департамента размещается на информационных стендах в департаменте, на официальном сайте города Новосибирска, в федеральном реестре, на Едином портале государственных и муниципальных услуг (www.gosuslugi.ru, госуслуги. рф).

2.18. При предоставлении муниципальной услуги прием заявителей осуществляется в зданиях, которые соответствуют санитарно-эпидемиологическим правилам и нормам, оборудуются системой кондиционирования воздуха, противопожарной системой и средствами пожаротушения, предусматриваются пути эвакуации, места общего пользования (туалет, гардероб).

Территория, прилегающая к зданию, оборудуется парковочными местами для стоянки легкового транспорта. Доступ заявителей к парковочным местам является бесплатным.

Вход в здание оформляется табличкой, информирующей о наименовании органа (организации), предоставляющего муниципальную услугу, оборудуется устройством для маломобильных граждан.

Помещения для приема заявителей оборудуются пандусами, лифтами, санитарно-техническими помещениями (доступными для инвалидов), расширенными проходами, позволяющими обеспечить беспрепятственный доступ заявителей, включая заявителей, использующих кресла-коляски и собак-проводников.

Места ожидания в очереди оборудуются стульями, кресельными секциями. У входа в каждое помещение размещается табличка с наименованием отдела и номером кабинета.

Места для информирования заявителей и заполнения запросов о предоставлении муниципальной услуги оборудуются информационными стендами, стульями, сто-

лами (стойками) и обеспечиваются письменными принадлежностями.

В зданиях, помещениях, в которых предоставляется муниципальная услуга, обеспечивается доступность для инвалидов объектов в соответствии с законодательством Российской Федерации о социальной защите инвалидов, в том числе с соблюдением требований статьи 15 Федерального закона от 24.11.1995 № 181-ФЗ «О социальной защите инвалидов в Российской Федерации».

2.19. Информационные стенды располагаются в доступном месте и содержат: выдержки из нормативных правовых актов, содержащих нормы, регулирующие деятельность по предоставлению муниципальной услуги;

образцы заполнения документов, необходимых для получения муниципальной услуги, и их перечень;

информацию о месте нахождения, графике работы, номерах справочных телефонов департамента, отдела приема и выдачи документов, отдела оформления правоустанавливающих документов на землю, адресе электронной почты департамента, адресах официального сайта города Новосибирска, где заинтересованные лица могут получить информацию, необходимую для предоставления муниципальной услуги;

номер кабинета, в котором предоставляется муниципальная услуга, фамилии, имена, отчества (при наличии) специалистов, ответственных за предоставление муниципальной услуги;

текст административного регламента с приложениями;

информацию о порядке подачи и рассмотрения жалобы на действия (бездействие) мэрии, предоставляющей муниципальную услугу, а также ее должностных лиц, муниципальных служащих.

2.20. Показателями доступности муниципальной услуги являются:

возможность получения заявителем полной и достоверной информации о порядке предоставления муниципальной услуги, в том числе в электронной форме;

транспортная доступность мест предоставления муниципальной услуги;

обеспечение беспрепятственного доступа к местам предоставления муниципальной услуги маломобильных групп граждан, включая инвалидов, использующих кресла-коляски и собак-проводников;

наличие бесплатной парковки транспортных средств, в том числе с соблюдением требований законодательства Российской Федерации о социальной защите инвалидов;

предоставление бесплатно муниципальной услуги и информации о ней.

2.21. Показатели качества муниципальной услуги:

исполнение обращения в установленные сроки;

соблюдение порядка выполнения административных процедур.

3. Административные процедуры предоставления муниципальной услуги

3.1. Перечень административных процедур

3.1.1. Прием документов на получение муниципальной услуги либо отказ в приеме документов.

3.1.2. Рассмотрение документов на получение муниципальной услуги, подготовка проекта договора либо подготовка проекта постановления мэрии об отказе.

3.1.3. Выдача (направление) заявителю проекта договора либо копии постановления мэрии об отказе.

3.1.4. Исправление допущенных опечаток и ошибок в выданных в результате предоставления муниципальной услуги документах.

3.2. Прием документов на получение муниципальной услуги либо отказ в приеме документов

3.2.1. Основанием для начала административной процедуры по приему документов на получение муниципальной услуги либо отказу в приеме документов является обращение заявителя в письменной форме с документами в соответствии с пунктами 2.6, 2.7 административного регламента.

3.2.2. Специалист отдела приема и выдачи документов (далее – специалист по приему и рассмотрению документов) в день приема документов:

устанавливает предмет обращения, личность заявителя (полномочия представителя заявителя);

проверяет правильность заполнения и комплектность представленных документов;

заверяет копии документов, представляемых заявителем;

осуществляет регистрацию документов;

оформляет и выдает заявителю расписку о получении документов – при личном приеме.

3.2.3. Документы, поступившие при личном обращении в департамент, почтовым отправлением или через информационно-телекоммуникационную сеть «Интернет», в том числе через Единый портал государственных и муниципальных услуг, в соответствии с Порядком, утвержденным приказом Минэкономразвития РФ № 7, регистрируются специалистом по приему и рассмотрению документов в день поступления в департамент.

3.2.4. При поступлении документов в электронной форме с использованием информационно-телекоммуникационной сети «Интернет», в том числе Единого портала государственных и муниципальных услуг, специалист по приему и рассмотрению документов в день регистрации направляет заявителю уведомление, подтверждающее получение и регистрацию документов в электронной форме.

3.2.5. Специалист по приему и рассмотрению документов:

3.2.5.1. В течение 10 дней со дня регистрации документов, за исключением слу-

чая, предусмотренного подпунктом 3.2.5.2 административного регламента, при наличии оснований для отказа в приеме документов, предусмотренных подпунктами 2.11.1 – 2.11.3 административного регламента, осуществляет подготовку уведомления о возврате заявления с обоснованием причин возврата, передает его на подпись начальнику департамента и в день подписания направляет его заявителю.

3.2.5.2. Не позднее пяти рабочих дней со дня представления (регистрации) документов в форме электронных документов при наличии основания для отказа в приеме документов, предусмотренного подпунктом 2.11.4 административного регламента, осуществляет подготовку уведомления об оставлении заявления без рассмотрения с указанием допущенных нарушений требований Порядка, утвержденного приказом Минэкономразвития РФ № 7, передает его на подпись начальнику департамента и в день подписания направляет его заявителю способом, указанным заявителем в заявлении.

3.2.6. Начальник департамента в день поступления уведомления о возврате или уведомления об оставлении заявления без рассмотрения осуществляет его подписание и передает специалисту по приему и рассмотрению документов.

3.2.7. Результатом выполнения административной процедуры по приему документов на получение муниципальной услуги либо отказу в приеме документов является прием документов на получение муниципальной услуги либо направление заявителю уведомления о возврате заявления или уведомления об оставлении заявления без рассмотрения.

3.2.8. Срок административной процедуры по приему документов на получение муниципальной услуги либо отказу в приеме документов:

при приеме документов на получение муниципальной услуги и отсутствии оснований для отказа в приеме документов, предусмотренных пунктом 2.11 административного регламента, – один день;

при направлении уведомления о возврате заявления в соответствии с подпунктом 3.2.5.1 административного регламента – десять дней;

при направлении уведомления об оставлении заявления без рассмотрения в соответствии с подпунктом 3.2.5.2 административного регламента – пять рабочих дней.

3.3. Рассмотрение документов на получение муниципальной услуги, подготовка проекта договора либо проекта постановления мэрии об отказе

3.3.1. Основанием для начала административной процедуры по рассмотрению документов на получение муниципальной услуги, подготовки проекта договора либо проекта постановления мэрии об отказе является прием документов при отсутствии оснований для отказа в приеме документов, предусмотренных пунктом 2.11 административного регламента.

3.3.2. Специалист по приему и рассмотрению документов:

3.3.2.1. В течение одного дня со дня регистрации документов осуществляет под-

готовку и направление в рамках межведомственного информационного взаимодействия запросов в соответствующие органы (организации) о представлении документов (их копий или сведений, содержащихся в них), предусмотренных пунктом 2.8 административного регламента, если они не представлены заявителем по собственной инициативе.

При направлении запроса по каналам межведомственного электронного взаимодействия запрос подписывается усиленной квалифицированной электронной подписью уполномоченного должностного лица.

Результатом выполнения процедуры межведомственного информационного взаимодействия является получение документов (сведений), необходимых для предоставления муниципальной услуги.

3.3.2.2. В течение одного дня со дня поступления документов в соответствии с подпунктом 3.3.2.1 административного регламента передает документы, представленные заявителем и полученные в рамках межведомственного информационного взаимодействия специалисту отдела оформления правоустанавливающих документов на землю (далее – специалист по подготовке документов).

3.3.3. Специалист по подготовке документов в течение семи дней со дня получения документов (сведений) в соответствии с подпунктом 3.3.2.2 административного регламента:

3.3.3.1. Проводит осмотр земельного участка на предмет фактического нахождения на земельном участке здания, сооружения, соответствующего признакам, целевому назначению и характеристикам, содержащимся в представленных (полученных) документах (сведениях), и составляет акт осмотра земельного участка (при предоставлении земельных участков по основанию, предусмотренному подпунктом 1.3.5 административного регламента).

3.3.3.2. При отсутствии оснований для отказа в предоставлении муниципальной услуги, предусмотренных пунктом 2.13 административного регламента, осуществляет подготовку проекта договора в трех экземплярах.

3.3.3.3. При наличии оснований для отказа в предоставлении муниципальной услуги, предусмотренных пунктом 2.13 административного регламента, осуществляет подготовку проекта постановления мэрии об отказе.

3.3.4. Результатом административной процедуры по рассмотрению документов на получение муниципальной услуги, подготовке проекта договора либо проекта постановления мэрии об отказе является подготовка проекта договора либо проекта постановления мэрии об отказе.

3.3.5. Срок выполнения административной процедуры по рассмотрению документов на получение муниципальной услуги, подготовке проекта договора либо проекта постановления мэрии об отказе – не более 16 дней.

3.4. Выдача (направление) заявителю проекта договора либо копии постановления мэрии об отказе

3.4.1. Основанием для начала административной процедуры по выдаче (направлению) заявителю проекта договора либо копии постановления мэрии об отказе является подготовка проекта договора либо проекта постановления мэрии об отказе.

3.4.2. Специалист по подготовке документов в течение трех дней со дня подготовки проекта договора передает три его экземпляра на подпись начальнику департамента или иному должностному лицу, действующему на основании доверенности.

Начальник департамента или иное должностное лицо на основании доверенности подписывает проект договора в течение трех дней со дня представления на подпись и в день подписания передает специалисту по подготовке документов.

В течение трех дней со дня подписания проекта договора специалист по подготовке договора заносит информацию о подписании в информационную базу данных департамента и регистрирует его в журнале регистрации договоров.

3.4.3. В случае подготовки проекта постановления мэрии об отказе специалист по подготовке документов обеспечивает его согласование с руководителями следующих структурных подразделений мэрии и в следующие сроки:

начальником департамента – в течение двух дней со дня представления на подпись;

начальником департамента правовой и кадровой работы мэрии либо начальником управления нормативно-правовой работы мэрии – в течение трех дней со дня представления на подпись;

начальником управления документационного обеспечения мэрии – в течение двух дней со дня представления на подпись.

Издание постановления мэрии об отказе осуществляется в течение пяти дней со дня передачи проекта постановления мэрии об отказе в управление документационного обеспечения мэрии.

3.4.4. Специалист по подготовке документов передает специалисту по приему и рассмотрению документов:

подписанный проект договора – в течение двух дней со дня регистрации;

копию постановления мэрии об отказе – в течение одного дня со дня его издания.

3.4.5. Специалист по приему и рассмотрению документов в течение двух дней со дня поступления от специалиста по подготовке документов подписанного проекта договора или копии постановления мэрии об отказе:

3.4.5.1. Извещает заявителя о возможности получения результата предоставления муниципальной услуги в департаменте и при личной явке выдает ему подписанный проект договора или копию постановления мэрии об отказе.

3.4.5.2. Направляет заявителю подписанный проект договора или копию постановления мэрии об отказе в случае обращения заявителя лично или почтовым отправлением (если они не выданы заявителю в соответствии с подпунктом 3.4.5.1

административного регламента).

3.4.5.3. Выдает (направляет) подписанный проект договора или копию постановления мэрии об отказе способом, указанным заявителем в заявлении (в случае обращения заявителя в форме электронного документа с использованием информационно-телекоммуникационной сети «Интернет», в том числе через Единый портал государственных и муниципальных услуг, в соответствии с Порядком, утвержденным приказом Минэкономразвития РФ № 7).

3.4.6. Результатом административной процедуры по выдаче (направлению) заявителю проекта договора либо копии постановления мэрии об отказе является выдача (направление) заявителю подписанного проекта договора либо копии постановления мэрии об отказе.

3.4.7. Срок выполнения административной процедуры по выдаче (направлению) заявителю проекта договора либо копии постановления мэрии об отказе – не более 13 дней.

3.5. Исправление допущенных опечаток и ошибок в выданных в результате предоставления муниципальной услуги документах

3.5.1. Основанием для начала административной процедуры по исправлению допущенных опечаток и ошибок в выданных в результате предоставления муниципальной услуги документах является обращение заявителя об исправлении допущенных опечаток и ошибок в департамент, поданное в письменной форме одним из способов, предусмотренных пунктом 2.6 административного регламента.

3.5.2. Обращение заявителя об исправлении допущенных опечаток и ошибок регистрируется в день его поступления в департамент и передается специалисту департамента.

3.5.3. Специалист департамента в течение семи дней со дня регистрации обращения заявителя об исправлении допущенных опечаток или ошибок проверяет выданные в результате предоставления муниципальной услуги документы на предмет наличия в них опечаток или ошибок и обеспечивает их замену (внесение в них изменений) либо направляет заявителю подписанное начальником департамента или должностным лицом на основании доверенности уведомление об отсутствии опечаток и ошибок в выданных в результате предоставления муниципальной услуги документах.

3.5.4. Результатом административной процедуры по исправлению допущенных опечаток и ошибок в выданных в результате предоставления муниципальной услуги документах является замена выданных в результате предоставления муниципальной услуги документов (внесение в них изменений) либо направление уведомления об отсутствии опечаток и ошибок в выданных в результате предоставления муниципальной услуги документах.

3.5.5. Срок административной процедуры по исправлению допущенных опечаток и ошибок в выданных в результате предоставления муниципальной услуги документах – восемь дней.

4. Формы контроля за исполнением административного регламента

4.1. Контроль за предоставлением муниципальной услуги осуществляется в форме текущего контроля за соблюдением и исполнением специалистами отдела приема и выдачи документов, отдела оформления правоустанавливающих документов на землю последовательности административных действий, определенных административными процедурами по предоставлению муниципальной услуги, плановых и внеплановых проверок полноты и качества предоставления муниципальной услуги.

4.2. Текущий контроль за соблюдением и исполнением специалистами отдела приема и выдачи документов, отдела оформления правоустанавливающих документов на землю последовательности административных действий, определенных административными процедурами по предоставлению муниципальной услуги, осуществляется:

начальником департамента;
заместителем начальника департамента – начальником управления по земельным ресурсам мэрии;
заместителем начальника управления по земельным ресурсам мэрии;
начальником отдела приема и выдачи документов;
заместителем начальника отдела оформления правоустанавливающих документов на землю.

4.3. Контроль за полнотой и качеством предоставления муниципальной услуги включает в себя проведение плановых и внеплановых проверок с целью выявления и устранения нарушений прав заявителей, принятие мер для устранения соответствующих нарушений.

4.4. Для проведения проверки полноты и качества предоставления муниципальной услуги создается комиссия, состав которой утверждается приказом начальника департамента.

Периодичность проведения проверок носит плановый характер (осуществляется на основании годовых планов работы) и внеплановый характер (по конкретному обращению).

Результаты проверки оформляются в виде акта проверки, в котором указываются выявленные недостатки и предложения об их устранении.

Акт проверки подписывается всеми членами комиссии.

4.5. По результатам контроля, в случае выявления нарушений прав заявителей, виновные лица привлекаются к дисциплинарной ответственности в соответствии с законодательством Российской Федерации.

5. Досудебный (внесудебный) порядок обжалования заявителем решений и действий (бездействия) мэрии, предоставляющей муниципальную услугу, ее должностных лиц, муниципальных служащих

5.1. Заявитель имеет право обжаловать решения и действия (бездействие) мэрии, предоставляющей муниципальную услугу, ее должностных лиц, муниципальных служащих, принятые (осуществляемые) в ходе предоставления муниципальной услуги, в досудебном (внесудебном) порядке.

5.2. Жалоба может быть подана в следующие структурные подразделения мэрии, организации либо следующим уполномоченным на рассмотрение жалобы лицам:

жалоба на решения и действия (бездействия) мэрии подается мэру города Новосибирска (далее – мэру), первому заместителю мэра, принимающему решения по вопросам земельных и имущественных отношений (далее – первый заместитель мэра);

жалоба на решение и действия (бездействие) первого заместителя мэра подается мэру;

жалоба на решения и действия (бездействие) начальника департамента, заместителя начальника департамента – начальника управления по земельным ресурсам мэрии подается мэру, первому заместителю мэра;

жалоба на действия (бездействие) муниципальных служащих департамента подается начальнику департамента.

5.3. Информирование заявителей о порядке подачи и рассмотрения жалобы, в том числе с использованием Единого портала государственных и муниципальных услуг, осуществляется посредством размещения соответствующей информации на информационных стендах в местах предоставления муниципальной услуги, на официальном сайте города Новосибирска, Едином портале государственных и муниципальных услуг, а также в устной и письменной форме по запросам заявителей в ходе предоставления муниципальной услуги структурными подразделениями мэрии, предоставляющими муниципальную услугу.

5.4. Перечень нормативных правовых актов, регулирующих порядок досудебного (внесудебного) обжалования заявителем решений и действий (бездействия) мэрии, предоставляющей муниципальную услугу, должностных лиц, муниципальных служащих:

Федеральный закон № 210-ФЗ;

постановление мэрии города Новосибирска от 25.06.2018 № 2280 «О Положении об особенностях подачи и рассмотрения жалоб на решения и действия (бездействие) мэрии города Новосибирска, предоставляющей муниципальную (государственную) услугу, и ее должностных лиц, муниципальных служащих, а также на решения и действия (бездействие) многофункционального центра предоставления государственных и муниципальных услуг и его работников».

5.5. Информация, содержащаяся в настоящем разделе, подлежит размещению на Едином портале государственных и муниципальных услуг.

Приложение 1
к административному регламенту предоставления муниципальной услуги по продаже земельных участков без проведения торгов

**ОБРАЗЕЦ ЗАЯВЛЕНИЯ
о предоставлении земельного участка**

Мэрия города Новосибирска

(Ф. И. О. (при наличии))

наименование юридического лица)

Место жительства/место нахождения: _____

Реквизиты документа, удостоверяющего личность гражданина

ОГРН/ИНН юридического лица

Номер телефона, почтовый адрес и (или) адрес электронной почты: _____

Представитель: _____
(Ф. И. О. (при наличии))

ЗАЯВЛЕНИЕ.

Прошу предоставить в собственность земельный участок с кадастровым номером _____ по адресу: _____.

Основание предоставления земельного участка: _____.

Цель использования земельного участка: _____.
Реквизиты решения об утверждении документа территориального планирования и (или) проекта планировки территории в случае, если земельный участок предоставляется для размещения объектов, предусмотренных этим документом и (или) этим проектом: _____.

Реквизиты решения о предварительном согласовании предоставления земельного участка в случае, если испрашиваемый земельный участок образовывался или его границы уточнялись на основании данного решения: _____.

(подпись заявителя)

(инициалы, фамилия)

«__» _____ 20__ г.

Приложение 2
к административному регламенту предоставления муниципальной услуги по продаже земельных участков без проведения торгов

ПЕРЕЧЕНЬ
документов, которые заявитель должен представить самостоятельно, и документов, которые заявитель вправе представить по собственной инициативе, так как они подлежат представлению в рамках межведомственного информационного взаимодействия

№ п/п	Основание предоставления земельного участка	Заявитель	Земельный участок	Документы, которые заявитель должен представить самостоятельно	Документы, которые подлежат представлению в рамках межведомственного взаимодействия
	2	3	4	5	6
1	Подпункт 1.3.1 административного регламента предоставления муниципальной услуги по продаже земельных участков без проведения торгов (далее - административный регламент)	Лицо, с которым заключен договор о комплексном освоении территории	Земельный участок, образованный из земельного участка, предоставленного в аренду для комплексного освоения территории	Договор о комплексном освоении территории	Выписка из Единого государственного реестра недвижимости (далее – ЕГРН) об объекте недвижимости (об испрашиваемом земельном участке); утвержденный проект планировки и утверждённый проект межевания территории; выписка из Единого государственного реестра юридических лиц (далее – ЕГРЮЛ) о юридическом лице, являющемся заявителем
2	Подпункт 1.3.2 административного регламента	Член некоммерческой организации, созданной гражданами, кото-	Земельный участок, образованный из земельного участка, предоставленного некоммерческой организацией,	Документ, подтверждающий членство заявителя в некоммерческой организации; решение органа некоммерческой организации о распределении ис-	Выписка из ЕГРН об объекте недвижимости (об испрашиваемом земельном участке); выписка из ЕГРЮЛ о юридическом лице, являющемся заявителем;

1	2	3	4	5	6
3	Подпункт 1.3.3 административного регламента	Член садоводческого некоммерческого товарищества (далее – СНТ) или огорожденного некоммерческого товарищества (далее – ОНТ)	Созданный гражданами для комплексного освоения территории в целях индивидуального жилищного строительства Земельный участок, образованный в результате раздела земельного участка, предоставленного некоммерческой организацией, созданной гражданами для комплексного освоения территории в целях индивидуального жилищного строительства	прашиваемого земельного участка заявителем; договор о комплексном освоении территории Решение органа некоммерческой организации о приобретении земельного участка; договор о комплексном освоении территории	утвержденный проект планировки и утвержденный проект межевания территории Выписка из ЕГРН об объекте недвижимости (об испрашиваемом земельном участке); выписка из ЕГРЮЛ о юридическом лице, являющемся заявителем; утвержденный проект планировки и утвержденный проект межевания территории
				Документ, подтверждающий членство заявителя в СНТ или ОНТ; решение общего собрания членов СНТ или ОНТ о распределении садового или огорожденного земельного участка заявителем	Документ о предоставлении исходного земельного участка СНТ или ОНТ, за исключением случаев, если право на исходный земельный участок зарегистрировано в ЕГРН; утвержденный проект межевания территории (в случае отсутствия утвержденного проекта межевания территории до 01.01.2020 (проект организации и застройки территории некоммерческого объединения граждан, утвержденный до 01.01.2018); выписка из ЕГРН об объекте недвижимости (об испрашиваемом земельном участке); выписка из ЕГРЮЛ в отношении СНТ

1	2	3	4	5	6
4	Подпункт 1.3.4 административного регламента	Некоммерческая организация, созданная гражданами	Земельный участок, образованный в результате раздела земельного участка, представленного некоммерческой организацией, созданной гражданами, для комплексного освоения территории в целях индивидуального жилищного строительства и относящийся к имуществу общего пользования	Решение органа некоммерческой организации о приобретении земельного участка, относящегося к имуществу общего пользования	или ОНГ Договор о комплексном освоении территории; выписка из ЕГРН об объекте недвижимости (об испрашиваемом земельном участке); выписка из ЕГРЮЛ о юридическом лице, являющемся заявителем
5	Подпункт 1.3.5 административного регламента	Собственник здания, сооружения либо помещения в здании, сооружении	Земельный участок, на котором расположено здание, сооружение	Документ, удостоверяющий (устанавливающий) права заявителя на здание, сооружение либо помещение, если право на такое здание, сооружение либо помещение не зарегистрировано в ЕГРН; документ, удостоверяющий (устанавливающий) права заявителя на испрашиваемый земельный участок, если право на такой земельный участок не зарегистрировано в ЕГРН (при наличии соответствующих прав на земельный участок); сообщение заявителя (заявителей), содержащее перечень всех зданий, сооружений, расположенных на испрашиваемом земельном участке, с указанием их кадастровых (услов-	Выписка из ЕГРН об объекте недвижимости (об испрашиваемом земельном участке); выписка из ЕГРН об объекте недвижимости (о здании и (или) сооружении, расположенном(-ых) на испрашиваемом земельном участке); выписка из ЕГРН об объекте недвижимости (о помещении в здании, сооружении, расположенном на испрашиваемом земельном участке, в случае обращения собственника помещения); выписка из ЕГРЮЛ о юридическом лице, являющемся заявителем; выписка из Единого государственного реестра индивидуальных предпринимателей об индивидуальном предпринимателе, являющемся заявителем

1	2	3	4	5	6
6	Подпункт 1.3.6 административно-законодательного регламента	Юридическое лицо, использующее земельный участок на праве постоянного (бессрочного) пользования	Земельный участок, принадлежащий юридическому лицу на праве постоянного (бессрочного) пользования	Документы, удостоверяющие (устанавливающие) права заявителя на испрашиваемый земельный участок, если право на такой земельный участок не зарегистрировано в ЕГРН	Выписка из ЕГРН об объекте недвижимости (об испрашиваемом земельном участке); выписка из ЕГРЮЛ о юридическом лице, являющемся заявителем

Примечания: в рамках межведомственного информационного взаимодействия, осуществляемого в порядке и сроки, установленные законодательством и муниципальными правовыми актами города Новосибирска, запрашиваются следующие документы (их копии или сведения, содержащиеся в них):

- в Федеральной службе государственной регистрации, кадастра и картографии:
 - выписка из ЕГРН об объекте недвижимости (об испрашиваемом земельном участке);
 - выписка из ЕГРН об объекте недвижимости (о здании и (или) сооружении, расположенном(-ых) на испрашиваемом земельном участке);
- в случае обращения собственника помещения):
 - выписка из ЕГРН об объекте недвижимости (о помещении в здании, сооружении, расположенном на испрашиваемом земельном участке, в случае обращения собственника помещения);
- в Федеральной налоговой службе России:
 - выписка из Единого государственного реестра индивидуальных предпринимателей;
- в департаменте строительства и архитектуры мэрии города Новосибирска:
 - утвержденный проект планировки территории;
 - утвержденный проект межевания территории;

проект организации и застройки территории некоммерческого объединения.
Заявитель вправе представить указанные документы по собственной инициативе.

МЭРИЯ ГОРОДА НОВОСИБИРСКА

ПОСТАНОВЛЕНИЕ

От 12.03.2019

№ 867

О внесении изменений в состав комиссии по организации и проведению торгов в сфере земельных отношений, утвержденный постановлением мэрии города Новосибирска от 29.04.2015 № 3196

В связи с организационно-штатными и кадровыми изменениями в мэрии города Новосибирска, в соответствии с Федеральным законом от 06.10.2003 № 131-ФЗ «Об общих принципах организации местного самоуправления в Российской Федерации», руководствуясь Уставом города Новосибирска, ПОСТАНОВЛЯЮ:

1. Внести в состав комиссии по организации и проведению торгов в сфере земельных отношений, утвержденный постановлением мэрии города Новосибирска от 29.04.2015 № 3196 (в редакции постановлений мэрии города Новосибирска от 28.12.2015 № 7396, от 06.04.2016 № 1273, от 25.09.2017 № 4391, от 04.07.2018 № 2432, от 22.08.2018 № 3038, от 17.12.2018 № 4486, от 18.01.2019 № 176), следующие изменения:

1.1. Вывести из состава Кузнецова Юрия Анатольевича.

1.2. Указать должность члена комиссии:

Бекбузарова Адама	-	заместитель начальника департамента земельных и имущественных отношений мэрии города Новосибирска - начальник управления по земельным ресурсам мэрии города Новосибирска, председатель.
Юрьевича		

2. Департаменту информационной политики мэрии города Новосибирска обеспечить опубликование постановления.

3. Контроль за исполнением постановления возложить на начальника департамента земельных и имущественных отношений мэрии города Новосибирска.

Мэр города Новосибирска

А. Е. Локоть

МЭРИЯ ГОРОДА НОВОСИБИРСКА

ПОСТАНОВЛЕНИЕ

От 12.03.2019

№ 869

О внесении изменений в постановление мэрии города Новосибирска от 26.12.2018 № 4667 «Об административном регламенте предоставления муниципальной услуги по выдаче разрешений на ввод объектов капитального строительства в эксплуатацию»

В целях обеспечения доступности и повышения качества предоставления муниципальной услуги, в соответствии с Градостроительным кодексом Российской Федерации, Федеральными законами от 06.10.2003 № 131-ФЗ «Об общих принципах организации местного самоуправления в Российской Федерации», от 27.07.2010 № 210-ФЗ «Об организации предоставления государственных и муниципальных услуг», постановлением мэрии города Новосибирска от 30.01.2012 № 613 «Об утверждении Порядка разработки и утверждения административных регламентов предоставления муниципальных услуг», руководствуясь Уставом города Новосибирска, ПОСТАНОВЛЯЮ:

1. Внести в постановление мэрии города Новосибирска от 26.12.2018 № 4667 «Об административном регламенте предоставления муниципальной услуги по выдаче разрешений на ввод объектов капитального строительства в эксплуатацию» следующие изменения:

1.1. Пункт 3:

после слов «в эксплуатацию» дополнить словами «и иную информацию о предоставлении муниципальной услуги»;

дополнить словами «, обеспечить своевременную актуализацию размещенной информации».

1.2. В приложении:

1.2.1. В абзаце первом пункта 2.3 слова «в пунктах 2.16, 2.17» заменить словами «в пункте 2.16».

1.2.2. В подпункте 2.7.1 слова «приложению 2» заменить словами «приложению 1».

1.2.3. Подпункт 2.7.8 изложить в следующей редакции:

«2.7.8. Документы, подтверждающие получение согласия на обработку персональных данных лица, не являющегося заявителем (в случае если для предоставления муниципальной услуги необходима обработка персональных данных лица, не являющегося заявителем, и в соответствии с Федеральным законом от 27.07.2006 № 152-ФЗ «О персональных данных» обработка таких персональных данных может осуществляться с согласия указанного лица, кроме случаев, если указанное лицо признано безвестно отсутствующим либо объявлено в розыск, и его место нахождения не установлено уполномоченным федеральным органом исполнительной власти).».

1.2.4. В пункте 2.12 слова «с 01.01.2019 указанные» заменить словом «Указанные», слово «государственной» исключить.

1.2.5. В абзаце втором пункта 2.16 слова «в пункте 2.7» заменить словами «в пунктах 2.7, 2.9 (при получении ответа органа (организации) на межведомственный запрос, свидетельствующего об отсутствии в его распоряжении документа и (или) информации, необходимых для предоставления муниципальной услуги, если они не представлены заявителем самостоятельно)».

1.2.6. Пункт 2.17 признать утратившим силу.

1.2.7. В абзаце пятом пункта 2.23 слова «график работы,» исключить.

1.2.8. В подпункте 3.3.2.2 слова «пунктом 2.7» заменить словами «пунктами 2.7, 2.9».

1.2.9. В подпункте 3.4.4:

1.2.9.1. Абзац первый изложить в следующей редакции:

«3.4.4. Выдача (направление) заявителю разрешения на ввод объекта в эксплуатацию либо уведомления об отказе производится уполномоченным специалистом в день уведомления заявителя в соответствии с подпунктом 3.4.3 административного регламента под роспись в журнале учета (с отметкой о способе направления).».

1.2.9.2. В абзаце втором после слов «разрешение на ввод объекта в эксплуатацию» в соответствующем падеже дополнить словами «либо уведомление об отказе» в соответствующем падеже, последнее предложение исключить.

1.2.9.3. Абзац третий после слов «размещение в» дополнить словом «государственной».

1.2.10. Подпункт 3.4.5 признать утратившим силу.

1.2.11. В тексте приложения 1 к административному регламенту предоставления муниципальной услуги по выдаче разрешений на ввод объектов капитального строительства в эксплуатацию слова «(документы, предусмотренные пунктом 2.7 административного регламента предоставления муниципальной услуги по выдаче разрешений на строительство объектов капитального строительства, утвержденного постановлением мэрии города Новосибирска от 26.12.2018 № 4667, и частью 7 статьи 51 Градостроительного кодекса Российской Федерации)» исключить.

1.2.12. В таблице приложения 2 к административному регламенту предоставления муниципальной услуги по выдаче разрешений на ввод объектов капитального строительства в эксплуатацию:

1.2.12.1. Заголовок графы 7 изложить в следующей редакции:

«Номер и дата разрешения на ввод объекта в эксплуатацию, дата и способ выдачи (направления) заявителю.»

1.2.12.2. Заголовок графы 8 изложить в следующей редакции:

«Номер и дата уведомления об отказе в выдаче разрешения на ввод объекта в эксплуатацию, дата и способ выдачи (направления) заявителю.»

1.2.13. В тексте приложения 3 к административному регламенту предоставления муниципальной услуги по выдаче разрешений на ввод объектов капитального строительства в эксплуатацию слова «частями 6, 7» заменить словами «частью 6», слова «пунктами 2.16, 2.17» заменить словами «пунктом 2.16».

2. Управлению архитектурно-строительной инспекции мэрии города Новосибирска разместить административный регламент предоставления муниципальной услуги по выдаче разрешений на ввод объектов капитального строительства в эксплуатацию в редакции настоящего постановления и иную информацию о предоставлении муниципальной услуги на официальном сайте города Новосибирска в информационно-телекоммуникационной сети «Интернет», обеспечить своевременную актуализацию размещенной информации.

3. Департаменту информационной политики мэрии города Новосибирска обеспечить опубликование постановления.

4. Контроль за исполнением постановления возложить на начальника управления архитектурно-строительной инспекции мэрии города Новосибирска.

Мэр города Новосибирска

А. Е. Локоть

МЭРИЯ ГОРОДА НОВОСИБИРСКА

ПОСТАНОВЛЕНИЕ

От 12.03.2019

№ 870

О преобразовании автоматизированной навигационной системы диспетчерского управления перевозками «АСУ-Навигация» в муниципальную информационную систему города Новосибирска «Автоматизированная навигационная система диспетчерского управления пассажирскими перевозками «АСУ-Навигация»

В целях повышения эффективности управления движением наземного пассажирского транспорта города Новосибирска и качества транспортного обслуживания населения города Новосибирска, в соответствии с Федеральными законами от 06.10.2003 № 131-ФЗ «Об общих принципах организации местного самоуправления в Российской Федерации», от 27.07.2006 № 149-ФЗ «Об информации, информационных технологиях и о защите информации», от 13.07.2015 № 220-ФЗ «Об организации регулярных перевозок пассажиров и багажа автомобильным транспортом и городским наземным электрическим транспортом в Российской Федерации и о внесении изменений в отдельные законодательные акты Российской Федерации», постановлением мэрии города Новосибирска от 15.09.2014 № 8263 «О Положении о муниципальных информационных системах», руководствуясь Уставом города Новосибирска, ПОСТАНОВЛЯЮ:

1. Преобразовать автоматизированную навигационную систему диспетчерского управления перевозками «АСУ-Навигация» в муниципальную информационную систему города Новосибирска «Автоматизированная навигационная система диспетчерского управления пассажирскими перевозками «АСУ-Навигация».

2. Определить уполномоченным на осуществление функций оператора муниципальной информационной системы города Новосибирска «Автоматизированная навигационная система диспетчерского управления пассажирскими перевозками «АСУ-Навигация» муниципальное казенное учреждение города Новосибирска «Центр управления городским автоэлектротранспортом».

3. Утвердить Положение о муниципальной информационной системе города Новосибирска «Автоматизированная навигационная система диспетчерского управления пассажирскими перевозками «АСУ-Навигация» (приложение).

4. Департаменту информационной политики мэрии города Новосибирска обеспечить опубликование постановления.

5. Контроль за исполнением постановления возложить на начальника департамента транспорта и дорожно-благоустроительного комплекса мэрии города Новосибирска.

Мэр города Новосибирска

А. Е. Локоть

ПОЛОЖЕНИЕ
о муниципальной информационной системе города Новосибирска
«Автоматизированная навигационная система диспетчерского
управления пассажирскими перевозками «АСУ-Навигация»

1. Общие положения

1.1. Положение о муниципальной информационной системе города Новосибирска «Автоматизированная навигационная система диспетчерского управления пассажирскими перевозками «АСУ-Навигация» (далее – Положение) разработано в соответствии с Федеральными законами от 06.10.2003 № 131-ФЗ «Об общих принципах организации местного самоуправления в Российской Федерации», от 27.07.2006 № 149-ФЗ «Об информации, информационных технологиях и о защите информации», от 14.02.2009 № 22-ФЗ «О навигационной деятельности», от 13.07.2015 № 220-ФЗ «Об организации регулярных перевозок пассажиров и багажа автомобильным транспортом и городским наземным электрическим транспортом в Российской Федерации и о внесении изменений в отдельные законодательные акты Российской Федерации», Уставом города Новосибирска, постановлением мэрии города Новосибирска от 15.09.2014 № 8263 «О Положении о муниципальных информационных системах».

1.2. Положение определяет полномочия оператора муниципальной информационной системы города Новосибирска «Автоматизированная навигационная система диспетчерского управления пассажирскими перевозками «АСУ-Навигация» (далее – МИС «АСУ-Навигация»), вид и состав размещаемой в МИС «АСУ-Навигация» информации, порядок и сроки ее размещения и обработки, субъектов, обязанных представлять информацию для размещения в МИС «АСУ-Навигация», обеспечивать ее достоверность и актуальность, а также требования к предоставлению доступа к МИС «АСУ-Навигация» пользователям.

1.3. МИС «АСУ-Навигация» – муниципальная информационная система, предназначенная для автоматизированного сбора атрибутивных данных с навигационных блоков глобальной навигационной спутниковой системы ГЛОНАСС (ГЛОНАСС/GPS) с привязкой к государственным регистрационным знакам транспортных средств, на которых они установлены, в том числе идентификационного номера навигационного блока, географических широты и долготы местоположения, скорости движения транспортного средства, путевого угла транспортного средства, времени и даты фиксации местоположения транспортного средства, признака нажатия тревожной кнопки, управления движением наземного пассажирского транспорта города Новосибирска, хранения и обработки оперативной, справочной и аналитической информации в целях осуществления контроля за соблюдением

юридическими лицами, индивидуальными предпринимателями, осуществляющими в соответствии с законодательством регулярные перевозки пассажиров и багажа по муниципальным маршрутам регулярных перевозок в границах города Новосибирска (далее – перевозчики), пути следования и расписания движения транспортных средств по муниципальным маршрутам регулярных перевозок в городе Новосибирске (далее – маршруты), а также отображения информации о работе пассажирского транспорта на маршруте, о прибытии транспортных средств на остановочные пункты в реальном времени в информационно-телекоммуникационной сети «Интернет».

1.4. Оператором МИС «АСУ-Навигация» является муниципальное казенное учреждение города Новосибирска «Центр управления городским автоэлектротранспортом» (далее – оператор), осуществляющее организационно-техническое обеспечение устойчивого и безопасного функционирования МИС «АСУ-Навигация», в том числе обеспечение целостности, достоверности, доступности и конфиденциальности обрабатываемой информации.

1.5. В целях Положения используются понятия «маршрут регулярных перевозок», «остановочный пункт», «расписание», «перевозчик» в значениях, указанных в Федеральном законе от 08.11.2007 № 259-ФЗ «Устав автомобильного транспорта и городского наземного электрического транспорта».

2. Вид и состав информации, подлежащий размещению в МИС «АСУ-Навигация»

2.1. В состав МИС «АСУ-Навигация» входят следующие подсистемы:

2.1.1. Подсистема управления каналами подвижной связи, формирования и передачи навигационной информации, состоящая из:

архива базы навигационных данных от транспортных средств;

архива переговоров в эфире диспетчеров системы и водителей транспортных средств;

архива формализованных и неформализованных текстовых сообщений, передающихся водителю автоматически программным комплексом МИС «АСУ-Навигация» и (или) диспетчерами оператора, путем отображения на дисплеях-индикаторах бортовых навигационных блоков.

2.1.2. Подсистема информационно-технологического обеспечения для сменноточного планирования и навигационного контроля пассажирских перевозок, состоящая из:

информационной базы справочных данных (списки транспортных средств, маршрутов, контрольных пунктов, коды остановочных пунктов);

расписаний движения транспортных средств (далее – расписание) по маршрутам;

базы данных нарядов на выпуск транспорта на линию.

2.1.3. Подсистема управления графическим отображением территории города Новосибирска (далее – видеограмма города), включающая:

оперативную информацию о местоположении и движении транспортных средств в реальном времени в режимах: индивидуальный, групповой (маршрут, парк) с установлением масштаба отображения по желанию пользователя;

справочную информацию о транспортных средствах с использованием графического интерфейса видеограммы города (тип, класс, марка, модель, государственный регистрационный знак транспортного средства, перевозчик, маршрут, по которому транспортное средство осуществляет перевозку пассажиров и багажа);

графический вывод информации о местоположении и движении транспортных средств за любой отчетный период, включая текущие расчетные сутки.

2.1.4. Подсистема диспетчерского контроля и управления пассажирскими перевозками, включающая:

информацию по отдельному маршруту (графическое и табличное отображение месторасположения транспортных средств);

анализ движения конкретного транспортного средства;

анализ движения транспортных средств одного маршрута (рейсы, перерывы, сходы на текущий момент времени);

анализ движения транспортных средств конкретного перевозчика.

2.1.5. Подсистема расчета и ведения базы данных расписаний по маршрутам, состоящая из:

справочников остановочных пунктов общественного транспорта, перевозчиков, видов транспорта, подвижного состава, улиц;

данных для расчета расписаний;

расписаний на маршруте;

базовых выходных форм составленного расписания по маршруту (водительские, станционные, сводные);

дополнительных выходных форм к расписаниям (эксплуатационные показатели на маршруте, режимы работы водителей, нормы пробегов, почасовые сводки, машинокилометры, пути следования по нулевым рейсам);

архива расписаний на маршруте.

2.1.6. Подсистема формирования отчетных данных за любой период и в режиме реального времени, включающая:

оперативные сведения о состоянии процесса перевозок (по маршрутам, по перевозчику);

сведения по водителям (о выполнении рейсов, о работе на маршруте, о пробегах, о классификации браков, о резерве);

сведения по перевозчику (по рейсам, времени и пробегам, выходам, маршрутам);

сведения о работе транспортных средств (о пробегах по маркам, по маршрутам);

сведения о нарушении движения на маршрутах (прохождение контрольного пункта с нагоном, несвоевременное открытие движения, несвоевременное закрытие движения);

сведения о работе диспетчеров оператора (запись переговоров с диспетчером перевозчика, водителем конкретного транспортного средства в эфире, информация об отправке смс-уведомлений и их содержании).

2.1.7. Подсистема информирования участников движения наземного пассажирского транспорта, состоящая из: информационного портала МИС «АСУ-Навигация», размещенного на сайте в информационно-телекоммуникационной сети «Интернет» (<http://nsgortrans.ru>), включающего оперативную информацию на электронной карте о работе наземного пассажирского транспорта в реальном времени, позволяющую пассажиру принимать решения о выборе маршрута и планировании поездок, сведения об изменении схем маршрутов, открытии или закрытии маршрутов, о перевозчиках, а также ответы на часто задаваемые вопросы;

информации, содержащейся на информационных табло, установленных на остановочных пунктах, позволяющих отображать информацию о прибытии транспортных средств;

мобильной версии информационного портала МИС «АСУ-Навигация» для смартфонов и любых мобильных телефонов с установленным браузером, размещенной на сайте оператора в информационно-телекоммуникационной сети «Интернет» (<http://m.nsgortrans.ru>), содержащей информацию о фактическом местоположении и движении транспортных средств по выбранному маршруту, прогнозную информацию о прибытии транспорта на конкретный остановочный пункт.

2.2. Информация, размещенная в подсистемах, указанных в подпунктах 2.1.1 – 2.1.6 Положения, является информацией ограниченного доступа.

Информация подсистемы, указанной в подпункте 2.1.7 Положения, является общедоступной информацией.

3. Порядок и сроки размещения и обработки информации в МИС «АСУ-Навигация»

3.1. Субъектами, ответственными за предоставление оперативной навигационной информации в МИС «АСУ-Навигация», являются перевозчики.

Поступление оперативной навигационной информации в МИС «АСУ-Навигация» осуществляется в автоматическом режиме.

3.2. Лицами, ответственными за обработку навигационной информации, работу подсистем, предоставление, размещение справочной информации, обеспечение ее достоверности и актуальности в МИС «АСУ-Навигация», являются работники оператора, назначаемые оператором.

3.3. Изменение расписаний, схем маршрутов, данных о перевозчиках и другой информации, содержащейся в МИС «АСУ-Навигация», осуществляется работниками оператора в течение одного рабочего дня со дня, следующего за днем поступления таких сведений оператору.

3.4. Контроль за внесением информации в МИС «АСУ-Навигация» осуществляется департаментом транспорта и дорожно-благоустроительного комплекса мэрии города Новосибирска (далее – департамент).

4. Порядок предоставления доступа к информации МИС «АСУ-Навигация»

4.1. Доступ к информации ограниченного доступа, размещенной в МИС «АСУ-Навигация», предоставляется работникам оператора, перевозчикам, специалистам департамента, иным субъектам, получившим доступ определенного уровня. Предоставление (прекращение) доступа к МИС «АСУ-Навигация» осуществляется оператором на основании заявления по форме согласно приложению к Положению.

4.2. Доступ к редактированию информации, размещенной в МИС «АСУ-Навигация», имеют уполномоченные работники оператора.

4.3. Защиту общедоступной информации от уничтожения, модифицирования и иных неправомерных действий обеспечивает провайдер хостинга, на котором размещен информационный портал МИС «АСУ-Навигация» и его мобильная версия, в соответствии с муниципальным контрактом, заключенным оператором по результатам конкурсных процедур в соответствии с Федеральным законом от 05.04.2013 № 44-ФЗ «О контрактной системе в сфере закупок товаров, работ, услуг для обеспечения государственных и муниципальных нужд».

Защиту информации ограниченного доступа, размещенной в МИС «АСУ-Навигация», от неправомерного доступа, уничтожения, модифицирования, копирования и иных неправомерных действий обеспечивает оператор в соответствии с регламентом обеспечения информационной безопасности.

Регламент обеспечения информационной безопасности разрабатывается оператором и утверждается приказом начальника департамента.

Приложение
к Положению о муниципальной ин-
формационной системе города Ново-
сибирска «Автоматизированная нави-
гационная система диспетчерского уп-
равления пассажирскими перевозками
«АСУ-Навигация»

ФОРМА

**заявления о предоставлении (прекращении) доступа к муниципальной ин-
формационной системе города Новосибирска «Автоматизированная
навигационная система диспетчерского управления пассажирскими
перевозками «АСУ-Навигация»**

Бланк заявителя

(должность, Ф. И. О. (при наличии) лица,

(уполномоченного на предоставление доступа)

ЗАЯВЛЕНИЕ.

Прошу предоставить (прекратить) доступ к муниципальной информационной системе города Новосибирска «Автоматизированная навигационная система диспетчерского управления пассажирскими перевозками «АСУ-Навигация» следующим работникам:

№ п/п	Ф. И. О. (при наличии) работника	Должность	Номер телефона
1	2	3	4
1			

(наименование должности)

(подпись)

(инициалы, фамилия)

М. П. (при наличии)

«__» _____ 20__ г.

МЭРИЯ ГОРОДА НОВОСИБИРСКА

ПОСТАНОВЛЕНИЕ

От 12.03.2019

№ 871

Об изменении наименования муниципального бюджетного учреждения дополнительного образования города Новосибирска «Детско-юношеская спортивная школа «Первомаец»

В соответствии с Федеральными законами от 06.10.2003 № 131-ФЗ «Об общих принципах организации местного самоуправления в Российской Федерации», от 29.12.2012 № 273-ФЗ «Об образовании в Российской Федерации», постановлением мэрии города Новосибирска от 15.02.2011 № 1300 «О Порядке создания, реорганизации и ликвидации муниципальных учреждений города Новосибирска», руководствуясь Уставом города Новосибирска, ПОСТАНОВЛЯЮ:

1. Изменить наименование муниципального бюджетного учреждения дополнительного образования города Новосибирска «Детско-юношеская спортивная школа «Первомаец», расположенного по адресу: Российская Федерация, Новосибирская область, город Новосибирск, ул. Аксенова, 21, на муниципальное бюджетное учреждение дополнительного образования города Новосибирска «Детско-юношеский (физкультурный) центр «Первомаец».

2. Департаменту образования мэрии города Новосибирска осуществить мероприятия, связанные с изменением наименования муниципального бюджетного учреждения дополнительного образования города Новосибирска «Детско-юношеская спортивная школа «Первомаец» на муниципальное бюджетное учреждение дополнительного образования города Новосибирска «Детско-юношеский (физкультурный) центр «Первомаец», в соответствии с законодательством.

3. Департаменту земельных и имущественных отношений мэрии города Новосибирска внести соответствующие изменения в реестр муниципального имущества города Новосибирска после государственной регистрации изменений, вносимых в учредительные документы муниципального бюджетного учреждения дополнительного образования города Новосибирска «Детско-юношеская спортивная школа «Первомаец».

4. Департаменту информационной политики мэрии города Новосибирска обеспечить опубликование постановления.

5. Контроль за исполнением постановления возложить на заместителя мэра города Новосибирска Шварцкоппа В. А.

Мэр города Новосибирска

А. Е. Локоть

МЭРИЯ ГОРОДА НОВОСИБИРСКА

ПОСТАНОВЛЕНИЕ

От 12.03.2019

№ 873

О внесении изменений в постановление мэрии города Новосибирска от 26.12.2018 № 4678 «Об административном регламенте предоставления муниципальной услуги по выдаче разрешений на строительство объектов капитального строительства»

В целях обеспечения доступности и повышения качества предоставления муниципальной услуги, в соответствии с Градостроительным кодексом Российской Федерации, Федеральными законами от 06.10.2003 № 131-ФЗ «Об общих принципах организации местного самоуправления в Российской Федерации», от 27.07.2010 № 210-ФЗ «Об организации предоставления государственных и муниципальных услуг», постановлением мэрии города Новосибирска от 30.01.2012 № 613 «Об утверждении Порядка разработки и утверждения административных регламентов предоставления муниципальных услуг», руководствуясь Уставом города Новосибирска, ПОСТАНОВЛЯЮ:

1. Внести в постановление мэрии города Новосибирска от 26.12.2018 № 4678 «Об административном регламенте предоставления муниципальной услуги по выдаче разрешений на строительство объектов капитального строительства» следующие изменения:

1.1. Пункт 3:

после слова «строительства» дополнить словами «и иную информацию о предоставлении муниципальной услуги»;

дополнить словами «, обеспечить своевременную актуализацию размещенной информации».

1.2. В приложении:

1.2.1. Подпункт 2.7.5 изложить в следующей редакции:

«2.7.5. Результаты инженерных изысканий и следующие материалы, содержащиеся в проектной документации (если указанные документы (их копии или сведения, содержащиеся в них) отсутствуют в едином государственном реестре заключений экспертизы проектной документации объектов капитального строительства):

пояснительная записка;

схема планировочной организации земельного участка, выполненная в соответствии с информацией, указанной в градостроительном плане земельного участка, а в случае подготовки проектной документации применительно к линейным объектам - проект полосы отвода, выполненный в соответствии с проектом планировки территории (за исключением случаев, при которых для строительства, реконструкции линейного объекта не требуется подготовка документации по планировке территории);

разделы, содержащие архитектурные и конструктивные решения, а также решения и мероприятия, направленные на обеспечение доступа инвалидов к объекту капитального строительства (в случае подготовки проектной документации применительно к объектам здравоохранения, образования, культуры, отдыха, спорта и иным объектам социально-культурного и коммунально-бытового назначения, объектам транспорта, торговли, общественного питания, объектам делового, административного, финансового, религиозного назначения, объектам жилищного фонда); проект организации строительства объекта капитального строительства (включая проект организации работ по сносу объектов капитального строительства, их частей в случае необходимости сноса объектов капитального строительства, их частей для строительства, реконструкции других объектов капитального строительства).».

1.2.2. Подпункт 2.7.10 изложить в следующей редакции:

«2.7.10. Документы, подтверждающие получение согласия на обработку персональных данных лица, не являющегося заявителем (в случае если для предоставления муниципальной услуги необходима обработка персональных данных лица, не являющегося заявителем, и в соответствии с Федеральным законом от 27.07.2006 № 152-ФЗ «О персональных данных» обработка таких персональных данных может осуществляться с согласия указанного лица, кроме случаев, если указанное лицо признано безвестно отсутствующим либо объявлено в розыск и его место нахождения не установлено уполномоченным федеральным органом исполнительной власти).».

1.2.3. Подпункт 2.9.3 изложить в следующей редакции:

«2.9.3. В федеральном автономном учреждении «Главное управление государственной экспертизы»:

результаты инженерных изысканий и следующие материалы, содержащиеся в проектной документации:

пояснительная записка;

схема планировочной организации земельного участка, выполненная в соответствии с информацией, указанной в градостроительном плане земельного участка, а в случае подготовки проектной документации применительно к линейным объектам - проект полосы отвода, выполненный в соответствии с проектом планировки территории (за исключением случаев, при которых для строительства, реконструкции линейного объекта не требуется подготовка документации по планировке территории);

разделы, содержащие архитектурные и конструктивные решения, а также решения и мероприятия, направленные на обеспечение доступа инвалидов к объекту капитального строительства (в случае подготовки проектной документации применительно к объектам здравоохранения, образования, культуры, отдыха, спорта и иным объектам социально-культурного и коммунально-бытового назначения, объектам транспорта, торговли, общественного питания, объектам делового, административного, финансового, религиозного назначения, объектам жилищного фонда);

проект организации строительства объекта капитального строительства (включая

чая проект организации работ по сносу объектов капитального строительства, их частей в случае необходимости сноса объектов капитального строительства, их частей для строительства, реконструкции других объектов капитального строительства);

положительное заключение экспертизы проектной документации объекта капитального строительства (применительно к отдельным этапам строительства в случае, предусмотренном частью 12.1 статьи 48 Кодекса), если такая проектная документация подлежит экспертизе в соответствии со статьей 49 Кодекса, положительное заключение государственной экспертизы проектной документации в случаях, предусмотренных частью 3.4 статьи 49 Кодекса, положительное заключение государственной экологической экспертизы проектной документации в случаях, предусмотренных частью 6 статьи 49 Кодекса.»

1.2.4. В пункте 2.12:

слова «С 01.01.2019 указанные» заменить словом «Указанные»;

слово «государственной» исключить.

1.2.5. В абзаце втором пункта 2.13 слова «пунктом 2.7» заменить словами «пунктами 2.7, 2.9 (при получении ответа органа (организации) на межведомственный запрос, свидетельствующего об отсутствии в его распоряжении документа и (или) информации, необходимых для предоставления муниципальной услуги, если они не представлены заявителем самостоятельно)».

1.2.6. Подпункт 2.14.2.5 признать утратившим силу.

1.2.7. Подпункт 2.16.2.3 изложить в следующей редакции:

«2.16.2.3. В федеральном автономном учреждении «Главное управление государственной экспертизы»:

результаты инженерных изысканий и следующие материалы, содержащиеся в проектной документации:

пояснительная записка;

схема планировочной организации земельного участка, выполненная в соответствии с информацией, указанной в градостроительном плане земельного участка, а в случае подготовки проектной документации применительно к линейным объектам - проект полосы отвода, выполненный в соответствии с проектом планировки территории (за исключением случаев, при которых для строительства, реконструкции линейного объекта не требуется подготовка документации по планировке территории);

разделы, содержащие архитектурные и конструктивные решения, а также решения и мероприятия, направленные на обеспечение доступа инвалидов к объекту капитального строительства (в случае подготовки проектной документации применительно к объектам здравоохранения, образования, культуры, отдыха, спорта и иным объектам социально-культурного и коммунально-бытового назначения, объектам транспорта, торговли, общественного питания, объектам делового, административного, финансового, религиозного назначения, объектам жилищного фонда);

проект организации строительства объекта капитального строительства (включая проект организации работ по сносу объектов капитального строительства, их

частей в случае необходимости сноса объектов капитального строительства, их частей для строительства, реконструкции других объектов капитального строительства);

положительное заключение экспертизы проектной документации объекта капитального строительства (применительно к отдельным этапам строительства в случае, предусмотренном частью 12.1 статьи 48 Кодекса), если такая проектная документация подлежит экспертизе в соответствии со статьей 49 Кодекса, положительное заключение государственной экспертизы проектной документации в случаях, предусмотренных частью 3.4 статьи 49 Кодекса, положительное заключение государственной экологической экспертизы проектной документации в случаях, предусмотренных частью 6 статьи 49 Кодекса.».

1.2.8. В пункте 2.19:

цифры «2.14.2.4 – 2.14.2.6» заменить цифрами «2.14.2.4, 2.14.2.6»;

слова «С 01.01.2019 указанные» заменить словом «Указанные»;

слово «государственной» исключить.

1.2.9. Пункт 2.20 изложить в следующей редакции:

«2.20. Основания для отказа во внесении изменений в разрешение на строительство в соответствии с пунктом 2.14 административного регламента:

отсутствие в уведомлении реквизитов документов, предусмотренных подпунктом 2.14.1 административного регламента (для изменений, связанных с переходом прав на земельный участок или образованием земельных участков), непредставление документов, предусмотренных подпунктами 2.14.1.2, 2.14.1.3 административного регламента, или отсутствие правоустанавливающего документа на земельный участок в случае, если в Едином государственном реестре недвижимости не содержатся сведения о правоустанавливающих документах на земельный участок (для изменений, связанных с переходом прав на земельный участок);

отсутствие документов, предусмотренных подпунктами 2.14.2.2 – 2.14.2.4, 2.14.2.6 административного регламента (для изменений, связанных с необходимостью продления срока действия разрешения на строительство);

отсутствие документов, предусмотренных подпунктами 2.14.3, 2.16.2 (при получении ответа органа (организации) на межведомственный запрос, свидетельствующего об отсутствии в его распоряжении документа и (или) информации, необходимых для предоставления муниципальной услуги, если они не представлены заявителем самостоятельно) административного регламента (для изменений в случаях, кроме предусмотренных подпунктами 2.14.1, 2.14.2 административного регламента);

недостоверность сведений, указанных в уведомлении (для изменений, связанных с переходом прав на земельный участок или образованием земельных участков);

несоответствие планируемого размещения объекта капитального строительства требованиям к строительству, реконструкции объекта капитального строительства, установленным на дату выдачи градостроительного плана образованного земельного участка, выданного не ранее чем за три года до дня направления уведомления (для изменений, связанных с образованием земельных участков путем раздела, пе-

распределения земельных участков или выдела из земельных участков);

несоответствие планируемого размещения объекта капитального строительства требованиям к строительству, реконструкции объекта капитального строительства, установленным на дату выдачи представленного для получения разрешения на строительство или для внесения изменений в разрешение на строительство градостроительного плана земельного участка, выданного до получения разрешения на строительство либо не ранее чем за три года до дня направления заявления о внесении изменений в разрешение на строительство (для изменений в случаях, кроме предусмотренных подпунктами 2.14.1, 2.14.2 административного регламента);

несоответствие планируемого объекта капитального строительства разрешенному использованию земельного участка и (или) ограничениям, установленным в соответствии с земельным и иным законодательством Российской Федерации и действующим на дату принятия решения о внесении изменений в разрешение на строительство (для изменений в случаях, кроме предусмотренных подпунктами 2.14.1 (в части, касающейся перехода прав на земельный участок и образования земельного участка путем объединения земельных участков), 2.14.2 административного регламента);

несоответствие планируемого размещения объекта капитального строительства требованиям, установленным в разрешении на отклонение от предельных параметров разрешенного строительства, реконструкции (для изменений в случаях, кроме предусмотренных подпунктами 2.14.1, 2.14.2 административного регламента);

наличие информации о выявленном в рамках государственного строительного надзора, государственного земельного надзора или муниципального земельного контроля факте отсутствия начатых работ по строительству, реконструкции на день подачи заявления о внесении изменений в разрешение на строительство или информации органа государственного строительного надзора об отсутствии извещения о начале данных работ, если направление такого извещения является обязательным в соответствии с требованиями части 5 статьи 52 Кодекса (для изменений, связанных с продлением срока действия разрешения на строительство);

подача заявления о внесении изменений в разрешение на строительство менее чем за 10 рабочих дней до истечения срока действия разрешения на строительство.

Неполучение или несвоевременное получение запрошенных в соответствии с пунктом 2.16 административного регламента документов не является основанием для отказа во внесении изменений в разрешение на строительство.»

1.2.10. В абзаце пятом пункта 2.28 слова «график работы,» исключить.

1.2.11. В подпункте 3.3.2.2:

слова «пунктом 2.7» заменить словами «пунктами 2.7, 2.9»;

слова «подпунктом 2.14.1» заменить словами «подпунктами 2.14.1, 2.16.1».

1.2.12. В абзаце первом подпункта 3.3.2.3 слова «одного рабочего дня со дня поступления документов, полученных в рамках межведомственного информационного взаимодействия,» заменить словами «четырёх рабочих дней со дня регистрации документов».

1.2.13. В подпункте 3.3.2.4 слова «подпунктом 2.14.1» заменить словами «подпунктами 2.14.1, 2.16.1».

1.2.14. В абзаце втором подпункта 3.3.2.5 слова «подпунктом 2.14.3» заменить словами «подпунктами 2.14.3, 2.16.2».

1.2.15. В тексте приложения 1 к административному регламенту предоставления муниципальной услуги по выдаче разрешений на строительство объектов капитального строительства слова «(документы, предусмотренные пунктом 2.7 административного регламента предоставления муниципальной услуги по выдаче разрешений на строительство объектов капитального строительства, утвержденного постановлением мэрии города Новосибирска от 26.12.2018 № 4678, и частью 7 статьи 51 Градостроительного кодекса Российской Федерации)» исключить.

1.2.16. В таблице приложения 4 к административному регламенту предоставления муниципальной услуги по выдаче разрешений на строительство объектов капитального строительства:

1.2.16.1. Заголовок графы 7 изложить в следующей редакции:

«Номер и дата разрешения на строительство (разрешения на строительство с изменениями), дата и способ выдачи (направления) заявителю».

1.2.16.2. Заголовок графы 8 изложить в следующей редакции:

«Номер и дата уведомления об отказе в выдаче разрешения на строительство (об отказе во внесении изменений в разрешение на строительство), дата и способ выдачи (направления) заявителю».

2. Управлению архитектурно-строительной инспекции мэрии города Новосибирска разместить административный регламент предоставления муниципальной услуги по выдаче разрешений на строительство объектов капитального строительства на официальном сайте города Новосибирска в информационно-телекоммуникационной сети «Интернет» в редакции настоящего постановления и иную информацию о предоставлении муниципальной услуги на официальном сайте города Новосибирска в информационно-телекоммуникационной сети «Интернет», обеспечивать своевременную актуализацию размещенной информации.

3. Департаменту информационной политики мэрии города Новосибирска обеспечить опубликование постановления.

4. Настоящее постановление вступает в силу на следующий день после его официального опубликования, за исключением подпунктов 1.2.1, 1.2.3, 1.2.7, которые вступают в силу с 01.07.2019.

5. Контроль за исполнением постановления возложить на начальника управления архитектурно-строительной инспекции мэрии города Новосибирска.

Мэр города Новосибирска

А. Е. Локоть

МЭРИЯ ГОРОДА НОВОСИБИРСКА

ПОСТАНОВЛЕНИЕ

От 12.03.2019

№ 874

Об изменении наименования муниципального бюджетного учреждения дополнительного образования города Новосибирска «Детско-юношеская спортивная школа № 1 «ЛИГР»

В соответствии с Федеральными законами от 06.10.2003 № 131-ФЗ «Об общих принципах организации местного самоуправления в Российской Федерации», от 29.12.2012 № 273-ФЗ «Об образовании в Российской Федерации», постановлением мэрии города Новосибирска от 15.02.2011 № 1300 «О Порядке создания, реорганизации и ликвидации муниципальных учреждений города Новосибирска», руководствуясь Уставом города Новосибирска, ПОСТАНОВЛЯЮ:

1. Изменить наименование муниципального бюджетного учреждения дополнительного образования города Новосибирска «Детско-юношеская спортивная школа № 1 «ЛИГР», расположенного по адресу: Российская Федерация, Новосибирская область, город Новосибирск, ул. Дмитрия Донского, 6а, на муниципальное бюджетное учреждение дополнительного образования города Новосибирска «Детско-юношеский (физкультурный) центр № 1 «ЛИГР».

2. Департаменту образования мэрии города Новосибирска осуществить мероприятия, связанные с изменением наименования муниципального бюджетного учреждения дополнительного образования города Новосибирска «Детско-юношеская спортивная школа № 1 «ЛИГР» на муниципальное бюджетное учреждение дополнительного образования города Новосибирска «Детско-юношеский (физкультурный) центр № 1 «ЛИГР», в соответствии с законодательством.

3. Департаменту земельных и имущественных отношений мэрии города Новосибирска внести соответствующие изменения в реестр муниципального имущества города Новосибирска после государственной регистрации изменений, вносимых в учредительные документы муниципального бюджетного учреждения дополнительного образования города Новосибирска «Детско-юношеская спортивная школа № 1 «ЛИГР».

4. Департаменту информационной политики мэрии города Новосибирска обеспечить опубликование постановления.

5. Контроль за исполнением постановления возложить на заместителя мэра города Новосибирска Шварцкоппа В. А.

Мэр города Новосибирска

А. Е. Локоть

МЭРИЯ ГОРОДА НОВОСИБИРСКА

ПОСТАНОВЛЕНИЕ

От 12.03.2019

№ 876

О Положении об аукционной комиссии по вопросам заключения договоров на установку и эксплуатацию рекламных конструкций на территории города Новосибирска

В соответствии с Федеральными законами от 06.10.2003 № 131-ФЗ «Об общих принципах организации местного самоуправления в Российской Федерации», от 13.03.2006 № 38-ФЗ «О рекламе», решением городского Совета Новосибирска от 25.10.2006 № 372 «О Правилах распространения наружной рекламы и информации в городе Новосибирске», руководствуясь Уставом города Новосибирска, **ПОСТАНОВЛЯЮ:**

1. Утвердить Положение об аукционной комиссии по вопросам заключения договоров на установку и эксплуатацию рекламных конструкций на территории города Новосибирска (приложение).

2. Департаменту информационной политики мэрии города Новосибирска обеспечить опубликование постановления.

3. Контроль за исполнением постановления возложить на начальника департамента промышленности, инноваций и предпринимательства мэрии города Новосибирска.

Мэр города Новосибирска

А. Е. Локоть

ПОЛОЖЕНИЕ
об аукционной комиссии по вопросам заключения договоров
на установку и эксплуатацию рекламных конструкций
на территории города Новосибирска

1. Общие положения

1.1. Положение об аукционной комиссии по вопросам заключения договоров на установку и эксплуатацию рекламных конструкций на территории города Новосибирска (далее – Положение) разработано в соответствии с Федеральными законами от 06.10.2003 № 131-ФЗ «Об общих принципах организации местного самоуправления в Российской Федерации», от 13.03.2006 № 38ФЗ «О рекламе», Уставом города Новосибирска, решением городского Совета Новосибирска от 25.10.2006 № 372 «О Правилах распространения наружной рекламы и информации в городе Новосибирске».

1.2. Положение определяет цель создания, основные задачи и функции, права и организацию работы аукционной комиссии по вопросам заключения договоров на установку и эксплуатацию рекламных конструкций на территории города Новосибирска (далее – комиссия).

1.3. Комиссия является постоянно действующим коллегиальным органом, созданным в целях организации работы по рассмотрению вопросов, связанных с заключением договоров на установку и эксплуатацию рекламных конструкций с использованием имущества, находящегося в муниципальной собственности города Новосибирска, а также на земельных участках, расположенных на территории города Новосибирска, государственная собственность на которые не разграничена (далее – договор на установку и эксплуатацию рекламных конструкций на территории города Новосибирска).

1.4. Комиссия в своей деятельности руководствуется Конституцией Российской Федерации, федеральными конституционными законами, федеральными законами и иными нормативными правовыми актами Российской Федерации, законами и иными нормативными правовыми актами Новосибирской области, Уставом города Новосибирска, Положением, иными муниципальными правовыми актами города Новосибирска.

2. Основные задачи и функции комиссии

2.1. Рассмотрение заявок физических и юридических лиц на участие в аукционе по вопросам заключения договоров на установку и эксплуатацию рекламных конс-

трукций на территории города Новосибирска (далее – аукцион).

2.2. Принятие решений о допуске к участию в аукционе физических и юридических лиц и о признании их участниками аукциона или об отказе в допуске к участию в аукционе.

2.3. Выполнение иных задач и функций по итогам рассмотрения заявок физических и юридических лиц на участие в аукционе в порядке, предусмотренном законодательством, муниципальными правовыми актами города Новосибирска.

3. Права комиссии

3.1. Запрашивать и получать от органов государственной власти, государственных органов, органов местного самоуправления города Новосибирска, муниципальных органов, структурных подразделений мэрии города Новосибирска, организаций независимо от организационно-правовой формы, физических лиц документы и информацию, необходимые для реализации возложенных на комиссию задач и функций.

3.2. Приглашать и заслушивать на заседаниях комиссии представителей органов и организаций, физических лиц, указанных в пункте 3.1 Положения, по вопросам, входящим в компетенцию комиссии.

3.3. Привлекать к работе комиссии организации и отдельных специалистов для проведения экспертиз, совещаний, разработки документов в рамках деятельности комиссии.

3.4. Осуществлять иные права, необходимые для выполнения основных задач и функций, в соответствии с законодательством, муниципальными правовыми актами города Новосибирска.

4. Организация работы комиссии

4.1. Создание комиссии и утверждение ее состава осуществляется постановлением мэрии города Новосибирска.

4.2. В состав комиссии входят председатель, заместитель председателя, секретарь и иные члены комиссии.

4.3. Комиссию возглавляет председатель, в отсутствие председателя его полномочия исполняет заместитель председателя, назначенный решением председателя комиссии.

4.4. Комиссия осуществляет свою деятельность в форме заседаний, проводимых по мере необходимости.

4.5. Заседание комиссии считается правомочным, если на нем присутствует не менее половины членов комиссии с обязательным присутствием председателя комиссии или заместителя председателя комиссии.

4.6. Решения комиссии принимаются путем открытого голосования простым большинством голосов присутствующих на заседании членов комиссии. При равенстве голосов голос председательствующего на заседании комиссии является ре-

шающим.

4.7. Решения комиссии оформляются протоколом, который подписывается председательствующим, секретарем, присутствующими на заседании членами комиссии.

4.8. Председатель комиссии:

осуществляет руководство и организацию работы комиссии;

утверждает повестку дня комиссии;

определяет дату, время и место проведения заседания комиссии;

председательствует на заседаниях комиссии;

подписывает протоколы заседаний комиссии;

обеспечивает размещение информации о деятельности комиссии, повестке дня, дате и времени проведения заседания комиссии на официальном сайте города Новосибирска в информационно-телекоммуникационной сети «Интернет»;

осуществляет иные полномочия в целях реализации основных задач и функций комиссии.

4.9. Секретарь комиссии:

формирует материалы для рассмотрения на заседаниях комиссии и готовит повестку дня заседания комиссии для утверждения председателем;

взаимодействует с членами комиссии, лицами, приглашаемыми на заседание комиссии, структурными подразделениями мэрии города Новосибирска по вопросам организации и проведения заседаний комиссии, извещает их о дате, времени, месте и повестке дня предстоящего заседания;

ведет, оформляет и подписывает протоколы заседаний комиссии;

готовит и выдает заинтересованным лицам выписки из протоколов заседаний комиссии;

осуществляет иные организационные функции, необходимые для обеспечения работы комиссии.

В случае отсутствия секретаря на заседании комиссии председатель либо исполняющий его обязанности заместитель председателя определяет одного из членов комиссии для ведения протокола.

4.10. На заседаниях комиссии вправе присутствовать граждане (физические лица, в том числе индивидуальные предприниматели), представители организаций (юридических лиц), общественных объединений, государственных органов, органов местного самоуправления.

4.11. Организационно-техническое обеспечение деятельности комиссии осуществляет департамент промышленности, инноваций и предпринимательства мэрии города Новосибирска.

МЭРИЯ ГОРОДА НОВОСИБИРСКА

ПОСТАНОВЛЕНИЕ

От 12.03.2019

№ 877

О создании аукционной комиссии по вопросам заключения договоров на установку и эксплуатацию рекламных конструкций на территории города Новосибирска

В соответствии с Федеральным законом от 06.10.2003 № 131-ФЗ «Об общих принципах организации местного самоуправления в Российской Федерации», решением городского Совета Новосибирска от 25.10.2006 № 372 «О Правилах распространения наружной рекламы и информации в городе Новосибирске», руководствуясь Уставом города Новосибирска, ПОСТАНОВЛЯЮ:

1. Создать аукционную комиссию по вопросам заключения договоров на установку и эксплуатацию рекламных конструкций на территории города Новосибирска и утвердить ее состав (приложение).

2. Признать утратившими силу распоряжения мэрии города Новосибирска:

от 10.06.2013 № 571-р «Об утверждении состава комиссии по проведению конкурса на право заключения договоров на установку и эксплуатацию рекламных конструкций с использованием имущества, находящегося в муниципальной собственности города Новосибирска»;

от 31.10.2014 № 1074-р «О внесении изменений в состав комиссии по проведению конкурса на право заключения договоров на установку и эксплуатацию рекламных конструкций с использованием имущества, находящегося в муниципальной собственности города Новосибирска»;

от 18.04.2016 № 252-р «О внесении изменений в состав комиссии по проведению конкурса на право заключения договоров на установку и эксплуатацию рекламных конструкций с использованием имущества, находящегося в муниципальной собственности города Новосибирска, утвержденный распоряжением мэрии города Новосибирска от 10.06.2013 № 571-р»;

от 22.02.2017 № 74-р «О внесении изменений в состав комиссии по проведению конкурса на право заключения договоров на установку и эксплуатацию рекламных конструкций с использованием имущества, находящегося в муниципальной собственности города Новосибирска, утвержденный распоряжением мэрии города Новосибирска от 10.06.2013 № 571-р»;

от 30.06.2017 № 398-р «О внесении изменений в состав комиссии по проведению конкурса на право заключения договоров на установку и эксплуатацию рекламных конструкций с использованием имущества, находящегося в муниципальной собственности города Новосибирска, утвержденный распоряжением мэрии города Новосибирска от 10.06.2013 № 571-р»;

от 13.02.2018 № 99-р «О внесении изменений в состав комиссии по проведению конкурса на право заключения договоров на установку и эксплуатацию рекламных

конструкций с использованием имущества, находящегося в муниципальной собственности города Новосибирска, утвержденный распоряжением мэрии города Новосибирска от 10.06.2013 № 571-р»;

от 21.06.2018 № 540-р «О внесении изменений в распоряжение мэрии города Новосибирска от 10.06.2013 № 571-р «Об утверждении состава комиссии по проведению конкурса на право заключения договоров на установку и эксплуатацию рекламных конструкций с использованием имущества, находящегося в муниципальной собственности города Новосибирска».

3. Департаменту информационной политики мэрии города Новосибирска обеспечить опубликование постановления.

4. Контроль за исполнением постановления возложить на начальника департамента промышленности, инноваций и предпринимательства мэрии города Новосибирска.

Мэр города Новосибирска

А. Е. Локоть

СОСТАВ
аукционной комиссии по вопросам заключения договоров
на установку и эксплуатацию рекламных конструкций
на территории города Новосибирска

- | | |
|--------------------------------|---|
| Лобыня Дмитрий Сергеевич | - председатель комитета рекламы и информации мэрии города Новосибирска, председатель; |
| Лапушкина Анастасия Николаевна | - директор муниципального казенного учреждения города Новосибирска «Городской центр наружной рекламы», заместитель председателя; |
| Сарнова Олеся Владимировна | - юрисконсульт муниципального казенного учреждения города Новосибирска «Городской центр наружной рекламы», секретарь. |
| Члены комиссии: | |
| Алесенко Александр Васильевич | - юрисконсульт муниципального казенного учреждения города Новосибирска «Городской центр наружной рекламы»; |
| Иванова Екатерина Николаевна | - главный специалист комитета рекламы и информации мэрии города Новосибирска; |
| Крайнев Дмитрий Александрович | - начальник отдела по праздничному оформлению города и размещению социальной рекламы муниципально-го казенного учреждения города Новосибирска «Городской центр наружной рекламы»; |
| Ряполова Светлана Музафаровна | - главный бухгалтер муниципального казенного учреждения города Новосибирска «Городской центр наружной рекламы». |

**ОФИЦИАЛЬНЫЕ
СООБЩЕНИЯ И МАТЕРИАЛЫ
ОРГАНОВ МЕСТНОГО
САМОУПРАВЛЕНИЯ
ГОРОДА НОВОСИБИРСКА**

**Регламент
информационного дня мэрии города Новосибирска в марте 2019 года**

302

Время	Мероприятие	Ответственный	Адрес
Центральный округ			
14.03.2019 17.00	Встреча главы администрации Центрального округа с жителями избирательного округа Совета депутатов города Новосибирска № 39	Канунников С. И. Архипов В. Н. Таймасова Г. Н. Редькина С. А. Свириденко Н. Н. Кариаухов А. В.	Лицей № 12, ул. Серебренниковская, 10
Держинский район			
21.03.2019 16.00	Встреча с жителями, общественностью, активистами ТОС «Заря»	Ломиворотов К. В.	ТОС «Заря», ул. Авиастроителей, 9
Калининский район			
21.03.2019 14.00	Встреча с жителями Калининского района	Шатула Г. Н. Бавв Ю. Г. Модин А. Б.	Администрация Калининского района, ул. Б. Хмельницкого, 14/3, каб. № 318
Кировский район			
21.03.2019 16.00	Встреча с общественностью, жителями Затулинского жилмассива	Выходцев А. В. Юданов Д. А.	Администрация Кировского района, малый зал, ул. Петухова, 18
Ленинский район			
21.03.2019 16.00	Встреча с жителями, общественностью, активистами ТОС «Невельский»	Клемешов О. П.	МБОУ «СОШ № 90», ул. Забалуева, 10а

Октябрьский район		
21.03.2019 15.00	Встреча с трудовым коллективом ООО «УК ЖХ Октябрьского района»	Мельников М. П., Мухарьшин А. М.
Первомайский район		
21.03.2019 10.00	Встреча с трудовым коллективом ООО «Ново-сибирский завод резки металла»	Новоселов В. В.
Советский район		
28.03.2019 17.00	Встреча с представителями общественных организаций и объединений, жителями левобережной части Советского района	Оленников Д. М. Кулаев А. П. Глушкова С. С. Терновых Е. Н.
		ООО «УК ЖХ Октябрьского района», ул. Садовая, 30
		ООО «Новосибирский завод резки металла», ул. Твардовского, 3, корп. 10
		ДК «Приморский», ул. Молодости, 15

ДЕПАРТАМЕНТ СТРОИТЕЛЬСТВА И АРХИТЕКТУРЫ

ЗАКЛЮЧЕНИЕ

о результатах общественных обсуждений по проекту решения о предоставлении разрешения на отклонение от предельных параметров разрешенного строительства, реконструкции объектов капитального строительства жилищно-строительному кооперативу «Держава-Н» (далее – проект).

В целях соблюдения права человека на благоприятные условия жизнедеятельности, прав и законных интересов правообладателей земельных участков и объектов капитального строительства города Новосибирска по проектам решений о предоставлении разрешений на отклонение от предельных параметров разрешенного строительства, реконструкции объектов капитального строительства, в соответствии с Градостроительным кодексом Российской Федерации, решением Совета депутатов города Новосибирска от 24.06.2009 № 1288 «О Правилах землепользования и застройки города Новосибирска», Федеральным законом от 06.10.2003 № 131-ФЗ «Об общих принципах организации местного самоуправления в Российской Федерации», решением Совета депутатов города Новосибирска от 20.06.2018 № 640 «О Порядке организации и проведения в городе Новосибирске общественных обсуждений и публичных слушаний в соответствии с законодательством о градостроительной деятельности» проведены общественные обсуждения по проекту:

«Жилищно-строительному кооперативу «Держава-Н» (на основании заявления в связи с тем, что конфигурация и размер земельного участка являются неблагоприятными для застройки) в части уменьшения минимального отступа от границ земельного участка, за пределами которого запрещено строительство зданий, строений, сооружений, с кадастровым номером 54:35:063160:47 площадью 0,1640 га, расположенного по адресу: Российская Федерация, Новосибирская область, город Новосибирск, ул. Невельского (зона застройки, занимаемая не завершенным строительством многоквартирными жилыми домами, для строительства которых привлечены денежные средства граждан с нарушением их прав (Ж-8)), с 3 м до 0 м со стороны ул. Невельского и ул. Связистов.»

07.03.2019

город Новосибирск

Начало общественных обсуждений принято с даты опубликования оповещения о начале общественных обсуждений по проектам, подготовленным на основании постановления мэрии города Новосибирска от 06.02.2019 № 404 «О проведении общественных обсуждений по проектам решений о предоставлении разрешений на отклонение от предельных параметров разрешенного строительства, реконструкции объектов капитального строительства» в Бюллетене органов местного самоуп-

правления города Новосибирска № 5 от 07.02.2019 и размещения на официальном сайте города Новосибирска в информационно-телекоммуникационной сети «Интернет» по адресу: <http://novo-sibirsk.ru>, <http://новосибирск.рф/> – 14.02.2019.

В период размещения проекта и информационных материалов к нему в информационной системе Новосибирской области «Электронная демократия Новосибирской области» (далее – информационная система) в информационно-телекоммуникационной сети «Интернет» по адресу: dem.nso.ru и проведения экспозиций проекта участники общественных обсуждений, прошедшие в соответствии с законодательством о градостроительной деятельности идентификацию, внесли предложения и замечания - с 22.02.2019 по 02.03.2019:

посредством информационной системы;

в письменной форме в адрес организатора общественных обсуждений - комиссию по подготовке проекта правил землепользования и застройки города Новосибирска (далее – комиссия);

посредством записи в журнале учета посетителей экспозиции проекта.

Количество участников, принявших участие в рассмотрении проекта посредством информационной системы – 2.

Количество участников, посетивших экспозицию проекта – 0.

Заключение о результатах общественных обсуждений по проекту подготовлено на основании протокола № 2-2019-ОПП от 06.03.2019.

Внесенные предложения и замечания участников общественных обсуждений (содержание предложений и замечаний приведено в редакции участников общественных обсуждений):

1. Предложения и замечания граждан, являющихся участниками общественных обсуждений и постоянно проживающих на территории, в пределах которой проводятся общественные обсуждения (участниками общественных обсуждений по проектам решений о предоставлении разрешения на отклонение от предельных параметров разрешенного строительства, реконструкции объектов капитального строительства являются граждане, постоянно проживающие в пределах территориальной зоны, в границах которой расположен земельный участок, в отношении которого подготовлен данный проект, правообладатели находящихся в границах этой территориальной зоны земельных участков и (или) расположенных на них объектов капитального строительства, граждане, постоянно проживающие в границах земельных участков, прилегающих к земельному участку, в отношении которого подготовлен данный проект, правообладатели таких земельных участков или расположенных на них объектов капитального строительства, правообладатели помещений, являющихся частью объекта капитального строительства, в отношении которого подготовлен данный проект):

1.1. от Павловой Н. В. посредством информационной системы:

1.1.1. «ПРЕТЕНЗИЯ

Я, Павлова Наталья Владимировна, в ответ на ваше письмо, исх.№30.08.-552/19 от 08.02.2019 о проведении общественных обсуждений по проекту решения о пре-

доставлении разрешения на строительство проекта Жилищно-строительного кооператива ЖСК «Держава-Н», кадастровый номер 54:35:063160:47; местоположение: обл. Новосибирская, г. Новосибирск, Ленинский район, ул. Невельского, площадь 1640 кв.м. против строительства данного проекта дома. В связи выше изложенного хочу пояснить:

1. Отсутствие отступа, что затруднит выход на остановку, проход в магазины, проход к площадке для сбора мусора.

2. Проблемы с парковкой (Новые жильцы станут оставлять свои автомобили в том числе и во дворе дома Невельского, 1)

3. Недостаточность и ветхость сетей тепло-, водо- и электроснабжения, что будет приводить к аварийным ситуациям и отключениям в результате возросшей нагрузки.

4. Недостаточная инсоляция придомовой территории дома Невельского, 1 (СанПиН 2.2.1/2.1.1.1076-01)

5. При размещении нового дома, при устройстве котлована, в непосредственной близости возможна просадка грунта, которая приведет к деформации и разру»

1.1.2. «1.Отсутствие отступа, что затруднит выход на остановку, проход в магазины, проход к площадке для сбора мусора. 2. Проблемы с парковкой (Новые жильцы станут оставлять свои автомобили в том числе и во дворе дома Невельского, 1)3. Недостаточность и ветхость сетей тепло-, водо- и электроснабжения, что будет приводить к аварийным ситуациям и отключениям в результате возросшей нагрузки.4. Недостаточная инсоляция придомовой территории дома Невельского, 1 (СанПиН 2.2.1/2.1.1.1076-01)5. При размещении нового дома, при устройстве котлована, в непосредственной близости возможна просадка грунта, которая приведет к деформации и разрушению конструкций существующего дома, а так же его инженерных коммуникаций.6. Строительство здания нарушает пункт 2.9. СНиП 2.07.01-89* Градостроительство. Планировка и застройка городских и сельских поселений, так как был перекрыт имевшийся ранее выезд на ул. Связистов.»

1.2. от Шамехина С. А. посредством информационной системы:

«Против строительства данного проекта дома по адресу Невельского

Причины

1) Проблемы с парковкой (новые жильцы будут оставлять свои автомобили и во дворе дома Невельского, 1/1, тем самым сокращая количество парковочных мест, которых и так не хватает).

2) При размещении нового дома при уменьшенном минимальном отступе, при устройстве котлована, возможна просадка грунта, которая приведёт к деформации близлежащих жилых домов.

3) в период строительства при уменьшенном отступе шум от стройки будет превышать допущенные децибелы и так же будет способствовать дальнейшему разрушению близлежащих жилых домов».

1.3. от Жилищно-строительного кооператива «Западный» в комиссию поступило предложение в письменной форме – иллюстрация 1.

Жилищно-строительный кооператив
«Западный»

г. Новосибирск, ул. Невельского, д. № 3, кв. 28. Тел. 8 952 917 15 39

И. о. заместителя председателя комиссии
по подготовке проекта правил землепользования
и застройки города Новосибирска Е.В. Поздняковой

Уважаемая Елена Владимировна!

В ответ на ваше сообщение от 08 02 2019 №30.08-552/19 сообщая следующее:

Наш дом, расположенный по ул. Невельского, д. 3 имеет несчастье находиться в одном из самых неблагоприятных районов города по проживанию. В этом году исполнилось 50 лет со времени вселения первых жильцов. Дом расположен на болотистой местности, рядом с железнодорожным переездом. Тогда это нас не смущало: лишь редкие машины проезжали. К грохоту проезжающих поездов мы постепенно привыкли, хотя, когда проходит тяжёлые поезда, дом хорошо потряхивает. К грохоту поездов прибавился шум построенной трамвайной линии. Потом построили снеголавальный завод-день и ночь многотонные самосвалы грохочут, выгружая снег. А рядом с домом неоднократно начиналась стройка. И всегда идут дебаты. Когда начали в 70-х годах строить здесь спортивный зал и вбивать сваи, в квартирах пошли трещины. После жалоб строительство заморозили. Потом печально известная «Держава» приступила к строительству, и опять прекращение оно.

Страшно подумать, что произойдёт, если здесь будет 13-этажный дом, к нашим бедам прибавится и полное изоляция от солнечного освещения, какого и в настоящее время недостаточно, т.е. окна выходят на северную и восточную стороны. Солнце скользит и уходит. Но всё-таки оно появляется. При планирующейся застройке мы будем начисто лишены этого крохотного луча света. Невозможно же, чтобы такие серьёзные работы проводились в ущерб людям, живущим здесь. А на что вы обречёте людей, которые купят квартиры в этом доме? Тем более, что зона застройки, по вашим намёткам, будет на самом краю дороги. У нас на переезде многокилометровые пробки, визг тормозов днём и ночью, выхлопные газы. Работа снеголавального завода, грохот поездов, звон трамваев. Будут жалобы, письма. Головной боли будет достаточно.

20 02 19 в нашем доме состоялось общее собрание жильцов дома, которые категорически выступили против начала масштабной стройки, которая, возводясь на болотистой местности, будет способствовать разрушению нашего полувекового здания, закроет от солнца и обречёт не только нас, но и новых жильцов на страдания.

Собрание решило: обратиться в вышестоящие инстанции с требованием –прекратить планы на застройку этой территории, разбить там сквер, деревья которого в какой-то мере защитят жильцов от шума и выхлопных газов.

Председатель ЖСК «Западный»



Суслов

г. Новосибирск
А.В. Гуськова
г. Новосибирска
по подготовке правил
землепользования и застройки
города Новосибирска
630091, г. Новосибирск - 91
Красный проспект, 50

Суслов 26.02.2019

иллюстрация 1.

2. Предложения и замечания иных участников общественных обсуждений в соответствии с законодательством о градостроительной деятельности - не поступали.

Предложения экспертов:

От эксперта Малюженко Д. В. - архитектора общества с ограниченной ответственностью «АР. ТЭГО», от эксперта Носкова Д. В. – директора муниципального бюджетного учреждения города Новосибирска «Институт градостроительного планирования»:

«Предоставить разрешение на отклонение от предельных параметров в части запрашиваемых требований».

По результатам проведения общественных обсуждений по проекту сделано следующее заключение:

1. Считать состоявшимися общественные обсуждения по проекту.

2. Процедура проведения общественных обсуждений по проекту осуществлена в соответствии с Градостроительным кодексом Российской Федерации, Федеральным законом от 06.10.2003 № 131-ФЗ «Об общих принципах организации местного самоуправления в Российской Федерации», решением Совета депутатов города Новосибирска от 24.06.2009 № 1288 «О Правилах землепользования и застройки города Новосибирска» и решением Совета депутатов города Новосибирска от 20.06.2018 № 640 «О порядке организации и проведения в городе Новосибирске общественных обсуждений и публичных слушаний в соответствии с законодательством о градостроительной деятельности».

3. Комиссией по подготовке проекта правил землепользования и застройки и экспертами всесторонне рассмотрены предложения и замечания от участников общественных обсуждений. В виду того, что проектируемый жилой дом отодвигается от существующей застройки к красной линии, на инсоляцию существующих жилых домов отрицательного влияния оказано не будет, территория по завершению строительства будет благоустроена, а также в связи с необходимостью завершения строительства многоквартирного жилого дома, для строительства которого привлечены денежные средства граждан с нарушением их прав, учет поступивших предложений и замечаний от участников общественных обсуждений не целесообразен.

4. **Предоставить разрешение** на отклонение от предельных параметров разрешенного строительства, реконструкции объектов капитального строительства жилищно-строительному кооперативу «Держава-Н» (на основании заявления в связи с тем, что конфигурация и размер земельного участка являются неблагоприятными для застройки) в части уменьшения минимального отступа от границ земельного участка, за пределами которого запрещено строительство зданий, строений, сооружений, с кадастровым номером 54:35:063160:47 площадью 0,1640 га, расположенного по адресу: Российская Федерация, Новосибирская область, город Новосибирск, ул. Невельского (зона застройки, занимаемая не завершенными строительс-

твом многоквартирными жилыми домами, для строительства которых привлечены денежные средства граждан с нарушением их прав (Ж-8)), с 3 м до 0 м со стороны ул. Невельского и ул. Связистов.

И.о. заместителя председателя комиссии по подготовке проекта правил землепользования и застройки города Новосибирска

А. И. Игнатъева

Секретарь комиссии по подготовке проекта правил землепользования и застройки города Новосибирска

Е. В. Спасская

ЗАКЛЮЧЕНИЕ

о результатах общественных обсуждений по проекту решения о предоставлении разрешения на отклонение от предельных параметров разрешенного строительства, реконструкции объектов капитального строительства с ограниченной ответственностью «Рива Лэнд» (далее – проект).

В целях соблюдения права человека на благоприятные условия жизнедеятельности, прав и законных интересов правообладателей земельных участков и объектов капитального строительства города Новосибирска по проектам решений о предоставлении разрешений на отклонение от предельных параметров разрешенного строительства, реконструкции объектов капитального строительства, в соответствии с Градостроительным кодексом Российской Федерации, решением Совета депутатов города Новосибирска от 24.06.2009 № 1288 «О Правилах землепользования и застройки города Новосибирска», Федеральным законом от 06.10.2003 № 131-ФЗ «Об общих принципах организации местного самоуправления в Российской Федерации», решением Совета депутатов города Новосибирска от 20.06.2018 № 640 «О Порядке организации и проведения в городе Новосибирске общественных обсуждений и публичных слушаний в соответствии с законодательством о градостроительной деятельности» проведены общественные обсуждения по проекту:

«Обществу с ограниченной ответственностью «Рива Лэнд» (на основании заявления в связи с тем, что конфигурация земельного участка является неблагоприятной для застройки) для земельного участка с кадастровым номером 54:35:041145:2 площадью 0,2629 га, расположенного по адресу: Российская Федерация, Новосибирская область, город Новосибирск, ул. Макаренко (зона застройки жилыми домами смешанной этажности (Ж-1), подзона застройки жилыми домами смешанной этажности различной плотности застройки (Ж-1.1)), в части уменьшения предельного минимального размера площадок для игр детей, отдыха взрослого населения, занятий физкультурой, хозяйственных целей и озеленения для объектов капитального строительства в границах земельного участка с видом разрешенного использования «среднеэтажная жилая застройка» с 14 кв. м на 100 кв. м общей площади квартир до 9,5 кв. м на 100 кв. м общей площади квартир».

07.03.2019

город Новосибирск

Начало общественных обсуждений принято с даты опубликования оповещения о начале общественных обсуждений по проектам, подготовленным на основании постановления мэрии города Новосибирска от 06.02.2019 № 404 «О проведении общественных обсуждений по проектам решений о предоставлении разрешений на отклонение от предельных параметров разрешенного строительства, реконструкции объектов капитального строительства» в Бюллетене органов местного самоуправления города Новосибирска № 5 от 07.02.2019 и размещения на официальном сайте города Новосибирска в информационно-310

телекоммуникационной сети «Интернет» по адресу: <http://novo-sibirsk.ru>, <http://novosibirsk.pf/> – 14.02.2019.

В период размещения проекта и информационных материалов к нему в информационной системе Новосибирской области «Электронная демократия Новосибирской области» (далее – информационная система) в информационно-телекоммуникационной сети «Интернет» по адресу: dem.nso.ru и проведения экспозиций проекта участники общественных обсуждений, прошедшие в соответствии с законодательством о градостроительной деятельности идентификацию, имели право вносить предложения и замечания - с 22.02.2019 по 02.03.2019:

посредством информационной системы;

в письменной форме в адрес организатора общественных обсуждений - комиссию по подготовке проекта правил землепользования и застройки города Новосибирска (далее – комиссия);

посредством записи в журнале учета посетителей экспозиции проекта.

Количество участников, принявших участие в рассмотрении проекта посредством информационной системы – 1.

Количество участников, посетивших экспозиции проекта – 0.

Заключение о результатах общественных обсуждений по проекту подготовлено на основании протокола № 2-2019-ОПП от 06.03.2019.

Внесенные предложения и замечания участников общественных обсуждений:

1. Предложения и замечания граждан, являющихся участниками общественных обсуждений и постоянно проживающих на территории, в пределах которой проводятся общественные обсуждения (участниками общественных обсуждений по проектам решений о предоставлении разрешения на отклонение от предельных параметров разрешенного строительства, реконструкции объектов капитального строительства являются граждане, постоянно проживающие в пределах территориальной зоны, в границах которой расположен земельный участок, в отношении которого подготовлен данный проект, правообладатели находящихся в границах этой территориальной зоны земельных участков и (или) расположенных на них объектов капитального строительства, граждане, постоянно проживающие в границах земельных участков, прилегающих к земельному участку, в отношении которого подготовлен данный проект, правообладатели таких земельных участков или расположенных на них объектов капитального строительства, правообладатели помещений, являющихся частью объекта капитального строительства, в отношении которого подготовлен данный проект) - не поступали.

2. Предложения и замечания иных участников общественных обсуждений в соответствии с законодательством о градостроительной деятельности - не поступали.

Предложения экспертов:

От эксперта Малюженко Д. В. - архитектора общества с ограниченной ответственностью «АР. ТЭГО», от эксперта Носкова Д. В. – директора муниципального бюджетного учреждения города Новосибирска «Институт градостроительного планирования»:

«Отказать в предоставлении разрешения на отклонение от предельных параметров в части запрашиваемых требований в связи тем, что отсутствуют обоснования, предусмотренные частью 1 статьи 40 Градостроительного кодекса РФ, а именно конфигурация земельного участка не является неблагоприятной для застройки.»

По результатам проведения общественных обсуждений по проекту сделано следующее заключение:

1. Считать состоявшимися общественные обсуждения по проекту.

2. Процедура проведения общественных обсуждений по проекту осуществлена в соответствии с Градостроительным кодексом Российской Федерации, Федеральным законом от 06.10.2003 № 131-ФЗ «Об общих принципах организации местного самоуправления в Российской Федерации», решением Совета депутатов города Новосибирска от 24.06.2009 № 1288 «О Правилах землепользования и застройки города Новосибирска» и решением Совета депутатов города Новосибирска от 20.06.2018 № 640 «О порядке организации и проведения в городе Новосибирске общественных обсуждений и публичных слушаний в соответствии с законодательством о градостроительной деятельности».

3. **Отказать в предоставлении разрешения** на отклонение от предельных параметров разрешенного строительства, реконструкции объектов капитального строительства обществу с ограниченной ответственностью «Рива Лэнд» (на основании заявления в связи с тем, что конфигурация земельного участка является неблагоприятной для застройки) для земельного участка с кадастровым номером 54:35:041145:2 площадью 0,2629 га, расположенного по адресу: Российская Федерация, Новосибирская область, город Новосибирск, ул. Макаренко (зона застройки жилыми домами смешанной этажности (Ж-1), подзона застройки жилыми домами смешанной этажности различной плотности застройки (Ж-1.1)), в части уменьшения предельного минимального размера площадок для игр детей, отдыха взрослого населения, занятий физкультурой, хозяйственных целей и озеленения для объектов капитального строительства в границах земельного участка с видом разрешенного использования «среднеэтажная жилая застройка» с 14 кв. м на 100 кв. м общей площади квартир до 9,5 кв. м на 100 кв. м общей площади квартир

в связи с тем, что отсутствуют обоснования, предусмотренные частью 1 статьи 40 Градостроительного кодекса РФ, а именно конфигурация земельного участка не является неблагоприятной для застройки.

И.о. заместителя председателя комиссии по подготовке проекта правил землепользования и застройки города Новосибирска

А. И. Игнатъева

Секретарь комиссии по подготовке проекта правил землепользования и застройки города Новосибирска

Е. В. Спасская

ЗАКЛЮЧЕНИЕ

о результатах общественных обсуждений по проекту решения о предоставлении разрешения на отклонение от предельных параметров разрешенного строительства, реконструкции объектов капитального обществу с ограниченной ответственностью «Торговый Дом Метрострой»
(далее – проект).

В целях соблюдения права человека на благоприятные условия жизнедеятельности, прав и законных интересов правообладателей земельных участков и объектов капитального строительства города Новосибирска по проектам решений о предоставлении разрешений на отклонение от предельных параметров разрешенного строительства, реконструкции объектов капитального строительства, в соответствии с Градостроительным кодексом Российской Федерации, решением Совета депутатов города Новосибирска от 24.06.2009 № 1288 «О Правилах землепользования и застройки города Новосибирска», Федеральным законом от 06.10.2003 № 131-ФЗ «Об общих принципах организации местного самоуправления в Российской Федерации», решением Совета депутатов города Новосибирска от 20.06.2018 № 640 «О Порядке организации и проведения в городе Новосибирске общественных обсуждений и публичных слушаний в соответствии с законодательством о градостроительной деятельности» проведены общественные обсуждения по проекту:

«Обществу с ограниченной ответственностью «Торговый Дом Метрострой» (на основании заявления в связи с тем, что наличие инженерных сетей и инженерно-геологические характеристики земельного участка являются неблагоприятными для застройки) для земельного участка с кадастровым номером 54:35:062190:539 площадью 0,1412 га, расположенного по адресу: Российская Федерация, Новосибирская область, город Новосибирск, ул. Дукача, 10а (зона производственной деятельности (П-1)):

в части уменьшения минимального отступа от границ земельного участка, за пределами которого запрещено строительство зданий, строений, сооружений, с 1 м до 0 м со стороны земельного участка с кадастровым номером 54:35:062190:484 и с западной стороны (со стороны ул. Дукача);

в части уменьшения минимального процента застройки с 40 % до 21,5 %.».

07.03.2019

город Новосибирск

Начало общественных обсуждений принято с даты опубликования оповещения о начале общественных обсуждений по проектам, подготовленным на основании постановления мэрии города Новосибирска от 06.02.2019 № 404 «О проведении общественных обсуждений по проектам решений о предоставлении разрешений на отклонение от предельных параметров разрешенного строительства, реконструкции объектов капитального строительства» в Бюллетене органов местного самоуправления города Новосибирска № 5 от 07.02.2019 и размещения на официальном сайте города Новосибирска в информационно-телекоммуникационной сети

«Интернет» по адресу: <http://novo-sibirsk.ru>, <http://новосибирск.рф/> – 14.02.2019.

В период размещения проекта и информационных материалов к нему в информационной системе Новосибирской области «Электронная демократия Новосибирской области» (далее – информационная система) в информационно-телекоммуникационной сети «Интернет» по адресу: dem.nso.ru и проведения экспозиций проекта участники общественных обсуждений, прошедшие в соответствии с законодательством о градостроительной деятельности идентификацию, имели право вносить предложения и замечания - с 22.02.2019 по 02.03.2019:

 посредством информационной системы;

 в письменной форме в адрес организатора общественных обсуждений - комиссию по подготовке проекта правил землепользования и застройки города Новосибирска (далее – комиссия);

 посредством записи в журнале учета посетителей экспозиции проекта.

Количество участников, принявших участие в рассмотрении проекта посредством информационной системы – 0.

Количество участников, посетивших экспозиции проекта – 0.

Заключение о результатах общественных обсуждений по проекту подготовлено на основании протокола № 2-2019-ОПП от 06.03.2019.

Внесенные предложения и замечания участников общественных обсуждений:

1. Предложения и замечания граждан, являющихся участниками общественных обсуждений и постоянно проживающих на территории, в пределах которой проводятся общественные обсуждения (участниками общественных обсуждений по проектам решений о предоставлении разрешения на отклонение от предельных параметров разрешенного строительства, реконструкции объектов капитального строительства являются граждане, постоянно проживающие в пределах территориальной зоны, в границах которой расположен земельный участок, в отношении которого подготовлен данный проект, правообладатели находящихся в границах этой территориальной зоны земельных участков и (или) расположенных на них объектов капитального строительства, граждане, постоянно проживающие в границах земельных участков, прилегающих к земельному участку, в отношении которого подготовлен данный проект, правообладатели таких земельных участков или расположенных на них объектов капитального строительства, правообладатели помещений, являющихся частью объекта капитального строительства, в отношении которого подготовлен данный проект) - не поступали.

2. Предложения и замечания иных участников общественных обсуждений в соответствии с законодательством о градостроительной деятельности - не поступали.

Предложения экспертов:

От эксперта Малюженко Д. В. - архитектора общества с ограниченной ответственностью «АР. ТЭГО», от эксперта Носкова Д. В. – директора муниципального бюджетного учреждения города Новосибирска «Институт градостроительного планирования»:

«Предоставить разрешение в части запрашиваемых требований».

По результатам проведения общественных обсуждений по проекту сделано следующее заключение:

1. Считать состоявшимися общественные обсуждения по проекту.

2. Процедура проведения общественных обсуждений по проекту осуществлена в соответствии с Градостроительным кодексом Российской Федерации, Федеральным законом от 06.10.2003 № 131-ФЗ «Об общих принципах организации местного самоуправления в Российской Федерации», решением Совета депутатов города Новосибирска от 24.06.2009 № 1288 «О Правилах землепользования и застройки города Новосибирска» и решением Совета депутатов города Новосибирска от 20.06.2018 № 640 «О порядке организации и проведения в городе Новосибирске общественных обсуждений и публичных слушаний в соответствии с законодательством о градостроительной деятельности».

3. Предоставить разрешение на отклонение от предельных параметров разрешенного строительства, реконструкции объектов капитального строительства обществу с ограниченной ответственностью «Торговый Дом Метрострой» (на основании заявления в связи с тем, что наличие инженерных сетей и инженерно-геологические характеристики земельного участка являются неблагоприятными для застройки) для земельного участка с кадастровым номером 54:35:062190:539 площадью 0,1412 га, расположенного по адресу: Российская Федерация, Новосибирская область, город Новосибирск, ул. Дукача, 10а (зона производственной деятельности (П-1)):

в части уменьшения минимального отступа от границ земельного участка, за пределами которого запрещено строительство зданий, строений, сооружений, с 1 м до 0 м со стороны земельного участка с кадастровым номером 54:35:062190:484 и с западной стороны (со стороны ул. Дукача);

в части уменьшения минимального процента застройки с 40 % до 21,5 %.

И.о. заместителя председателя комиссии по подготовке проекта правил землепользования и застройки города Новосибирска

А. И. Игнатьева

Секретарь комиссии по подготовке проекта правил землепользования и застройки города Новосибирска

Е. В. Спасская

ЗАКЛЮЧЕНИЕ

о результатах общественных обсуждений по проекту решения о предоставлении разрешения на отклонение от предельных параметров разрешенного строительства, реконструкции объектов капитального строительства,
Ганюк Л. Н. (далее – проект).

В целях соблюдения права человека на благоприятные условия жизнедеятельности, прав и законных интересов правообладателей земельных участков и объектов капитального строительства города Новосибирска по проектам решений о предоставлении разрешений на отклонение от предельных параметров разрешенного строительства, реконструкции объектов капитального строительства, в соответствии с Градостроительным кодексом Российской Федерации, решением Совета депутатов города Новосибирска от 24.06.2009 № 1288 «О Правилах землепользования и застройки города Новосибирска», Федеральным законом от 06.10.2003 № 131-ФЗ «Об общих принципах организации местного самоуправления в Российской Федерации», решением Совета депутатов города Новосибирска от 20.06.2018 № 640 «О Порядке организации и проведения в городе Новосибирске общественных обсуждений и публичных слушаний в соответствии с законодательством о градостроительной деятельности» проведены общественные обсуждения по проекту:

«Ганюк Л. Н. (на основании заявления в связи с тем, что наличие инженерных сетей (колодец водоснабжения) и заболоченность земельного участка являются неблагоприятными для застройки) в части уменьшения минимального отступа от границ земельного участка, за пределами которого запрещено строительство зданий, строений, сооружений, с кадастровым номером 54:35:013122:46 площадью 0,0598 га, расположенного по адресу: Российская Федерация, Новосибирская область, город Новосибирск, ул. Ивана Маланина (зона застройки индивидуальными жилыми домами (Ж-6)), с 3 м до 1,8 м со стороны земельного участка с кадастровым номером 54:35:013122:38.».

07.03.2019

город Новосибирск

Начало общественных обсуждений принято с даты опубликования оповещения о начале общественных обсуждений по проектам, подготовленным на основании постановления мэрии города Новосибирска от 06.02.2019 № 404 «О проведении общественных обсуждений по проектам решений о предоставлении разрешений на отклонение от предельных параметров разрешенного строительства, реконструкции объектов капитального строительства» в Бюллетене органов местного самоуправления города Новосибирска № 5 от 07.02.2019 и размещения на официальном сайте города Новосибирска в информационно-телекоммуникационной сети «Интернет» по адресу: <http://novo-sibirsk.ru>, <http://новосибирск.рф/> – 14.02.2019.

В период размещения проекта и информационных материалов к нему в информационной системе Новосибирской области «Электронная демократия Новосибирской области» (далее – информационная система) в информационно-телеком-

муникационной сети «Интернет» по адресу: dem.nso.ru и проведения экспозиций проекта участники общественных обсуждений, прошедшие в соответствии с законодательством о градостроительной деятельности идентификацию, имели право вносить предложения и замечания - с 22.02.2019 по 02.03.2019:

посредством информационной системы;

в письменной форме в адрес организатора общественных обсуждений - комиссию по подготовке проекта правил землепользования и застройки города Новосибирска (далее – комиссия);

посредством записи в журнале учета посетителей экспозиции проекта.

Количество участников, принявших участие в рассмотрении проекта посредством информационной системы – 0.

Количество участников, посетивших экспозиции проекта – 0.

Заключение о результатах общественных обсуждений по проекту подготовлено на основании протокола № 2-2019-ОПП от 06.03.2019.

Внесенные предложения и замечания участников общественных обсуждений:

1. Предложения и замечания граждан, являющихся участниками общественных обсуждений и постоянно проживающих на территории, в пределах которой проводятся общественные обсуждения (участниками общественных обсуждений по проектам решений о предоставлении разрешения на отклонение от предельных параметров разрешенного строительства, реконструкции объектов капитального строительства являются граждане, постоянно проживающие в пределах территориальной зоны, в границах которой расположен земельный участок, в отношении которого подготовлен данный проект, правообладатели находящихся в границах этой территориальной зоны земельных участков и (или) расположенных на них объектов капитального строительства, граждане, постоянно проживающие в границах земельных участков, прилегающих к земельному участку, в отношении которого подготовлен данный проект, правообладатели таких земельных участков или расположенных на них объектов капитального строительства, правообладатели помещений, являющихся частью объекта капитального строительства, в отношении которого подготовлен данный проект) - не поступали.

2. Предложения и замечания иных участников общественных обсуждений в соответствии с законодательством о градостроительной деятельности - не поступали.

Предложения экспертов:

От эксперта Малюженко Д. В. - архитектора общества с ограниченной ответственностью «АР. ТЭГО», от эксперта Носкова Д. В. – директора муниципального бюджетного учреждения города Новосибирска «Институт градостроительного планирования»:

«Предоставить разрешение на отклонение от предельных параметров в части запрашиваемых требований».

По результатам проведения общественных обсуждений по проекту сделано следующее заключение:

1. Считать состоявшимися общественные обсуждения по проекту.

2. Процедура проведения общественных обсуждений по проекту осуществлена в соответствии с Градостроительным кодексом Российской Федерации, Федеральным законом от 06.10.2003 № 131-ФЗ «Об общих принципах организации местного самоуправления в Российской Федерации», решением Совета депутатов города Новосибирска от 24.06.2009 № 1288 «О Правилах землепользования и застройки города Новосибирска» и решением Совета депутатов города Новосибирска от 20.06.2018 № 640 «О порядке организации и проведения в городе Новосибирске общественных обсуждений и публичных слушаний в соответствии с законодательством о градостроительной деятельности».

3. Предоставить разрешение на отклонение от предельных параметров разрешенного строительства, реконструкции объектов капитального строительства Ганюк Л. Н. (на основании заявления в связи с тем, что наличие инженерных сетей (колодец водоснабжения) и заболоченность земельного участка являются неблагоприятными для застройки) в части уменьшения минимального отступа от границ земельного участка, за пределами которого запрещено строительство зданий, строений, сооружений, с кадастровым номером 54:35:013122:46 площадью 0,0598 га, расположенного по адресу: Российская Федерация, Новосибирская область, город Новосибирск, ул. Ивана Маланина (зона застройки индивидуальными жилыми домами (Ж-6)), с 3 м до 1,8 м со стороны земельного участка с кадастровым номером 54:35:013122:38.

И.о. заместителя председателя комиссии по подготовке проекта правил землепользования и застройки города Новосибирска

А. И. Игнатьева

Секретарь комиссии по подготовке проекта правил землепользования и застройки города Новосибирска

Е. В. Спасская

ЗАКЛЮЧЕНИЕ

о результатах общественных обсуждений по проекту решения о предоставлении разрешения на отклонение от предельных параметров разрешенного строительства, реконструкции объектов капитального строительства,
Ефименко В. Н. (далее – проект).

В целях соблюдения права человека на благоприятные условия жизнедеятельности, прав и законных интересов правообладателей земельных участков и объектов капитального строительства города Новосибирска по проектам решений о предоставлении разрешений на отклонение от предельных параметров разрешенного строительства, реконструкции объектов капитального строительства, в соответствии с Градостроительным кодексом Российской Федерации, решением Совета депутатов города Новосибирска от 24.06.2009 № 1288 «О Правилах землепользования и застройки города Новосибирска», Федеральным законом от 06.10.2003 № 131-ФЗ «Об общих принципах организации местного самоуправления в Российской Федерации», решением Совета депутатов города Новосибирска от 20.06.2018 № 640 «О Порядке организации и проведения в городе Новосибирске общественных обсуждений и публичных слушаний в соответствии с законодательством о градостроительной деятельности» проведены общественные обсуждения по проекту:

«Ефименко В. Н. (на основании заявления в связи с фактическим расположением объекта капитального строительства) для земельного участка с кадастровым номером 54:35:061045:54 площадью 0,1000 га, расположенного по адресу: Российская Федерация, Новосибирская область, город Новосибирск, ул. Штурвальная, 77 (зона застройки жилыми домами смешанной этажности (Ж-1), подзона застройки жилыми домами смешанной этажности различной плотности застройки (Ж-1.1):

в части уменьшения минимального отступа от границ земельного участка, за пределами которого запрещено строительство зданий, строений, сооружений, с 3 м до 0 м со стороны ул. Штурвальной и со стороны земельного участка с кадастровым номером 54:35:061045:38;

в части уменьшения минимального процента застройки с 10 % до 6,4 %.».

07.03.2019

город Новосибирск

Начало общественных обсуждений принято с даты опубликования оповещения о начале общественных обсуждений по проектам, подготовленным на основании постановления мэрии города Новосибирска от 06.02.2019 № 404 «О проведении общественных обсуждений по проектам решений о предоставлении разрешений на отклонение от предельных параметров разрешенного строительства, реконструкции объектов капитального строительства» в Бюллетене органов местного самоуправления города Новосибирска № 5 от 07.02.2019 и размещения на официальном сайте города Новосибирска в информационно-телекоммуникационной сети «Интернет» по адресу: <http://novo-sibirsk.ru>, <http://новосибирск.рф/> – 14.02.2019.

В период размещения проекта и информационных материалов к нему в информационной системе Новосибирской области «Электронная демократия Новосибирской области» (далее – информационная система) в информационно-телекоммуникационной сети «Интернет» по адресу: dem.nso.ru и проведения экспозиций проекта участники общественных обсуждений, прошедшие в соответствии с законодательством о градостроительной деятельности идентификацию, имели право вносить предложения и замечания - с 22.02.2019 по 02.03.2019:

посредством информационной системы;

в письменной форме в адрес организатора общественных обсуждений - комиссию по подготовке проекта правил землепользования и застройки города Новосибирска (далее – комиссия);

посредством записи в журнале учета посетителей экспозиции проекта.

Количество участников, принявших участие в рассмотрении проекта посредством информационной системы – 0.

Количество участников, посетивших экспозиции проекта – 0.

Заключение о результатах общественных обсуждений по проекту подготовлено на основании протокола № 2-2019-ОПП от 06.03.2019.

Внесенные предложения и замечания участников общественных обсуждений:

1. Предложения и замечания граждан, являющихся участниками общественных обсуждений и постоянно проживающих на территории, в пределах которой проводятся общественные обсуждения (участниками общественных обсуждений по проектам решений о предоставлении разрешения на отклонение от предельных параметров разрешенного строительства, реконструкции объектов капитального строительства являются граждане, постоянно проживающие в пределах территориальной зоны, в границах которой расположен земельный участок, в отношении которого подготовлен данный проект, правообладатели находящихся в границах этой территориальной зоны земельных участков и (или) расположенных на них объектов капитального строительства, граждане, постоянно проживающие в границах земельных участков, прилегающих к земельному участку, в отношении которого подготовлен данный проект, правообладатели таких земельных участков или расположенных на них объектов капитального строительства, правообладатели помещений, являющихся частью объекта капитального строительства, в отношении которого подготовлен данный проект) - не поступали.

2. Предложения и замечания иных участников общественных обсуждений в соответствии с законодательством о градостроительной деятельности - не поступали.

Предложения экспертов:

От эксперта Малюженко Д. В. - архитектора общества с ограниченной ответственностью «АР. ТЭГО», от эксперта Носкова Д. В. – директора муниципально-

го бюджетного учреждения города Новосибирска «Институт градостроительного планирования»:

«Отказать в предоставлении разрешения на отклонение от предельных параметров в части запрашиваемых требований в связи с тем, что отсутствуют обоснования, предусмотренные частью 1 статьи 40 Градостроительного кодекса Российской Федерации, на основании требований части 6.1 статьи 40 Градостроительного кодекса Российской Федерации, а также в связи с несоблюдением требований пункта 5 части 1 статьи 80 Федерального закона от 22.07.2008 № 123-ФЗ «Технический регламент о требованиях пожарной безопасности».

По результатам проведения общественных обсуждений по проекту сделано следующее заключение:

1. Считать состоявшимися общественные обсуждения по проекту.

2. Процедура проведения общественных обсуждений по проекту осуществлена в соответствии с Градостроительным кодексом Российской Федерации, Федеральным законом от 06.10.2003 № 131-ФЗ «Об общих принципах организации местного самоуправления в Российской Федерации», решением Совета депутатов города Новосибирска от 24.06.2009 № 1288 «О Правилах землепользования и застройки города Новосибирска» и решением Совета депутатов города Новосибирска от 20.06.2018 № 640 «О порядке организации и проведения в городе Новосибирске общественных обсуждений и публичных слушаний в соответствии с законодательством о градостроительной деятельности».

3. Отказать в предоставлении разрешения на отклонение от предельных параметров разрешенного строительства, реконструкции объектов капитального строительства Ефименко В. Н. (на основании заявления в связи с фактическим расположением объекта капитального строительства) для земельного участка с кадастровым номером 54:35:061045:54 площадью 0,1000 га, расположенного по адресу: Российская Федерация, Новосибирская область, город Новосибирск, ул. Штурвальная, 77 (зона застройки жилыми домами смешанной этажности (Ж-1), подзона застройки жилыми домами смешанной этажности различной плотности застройки (Ж-1.1)) в связи с тем, что отсутствуют обоснования, предусмотренные частью 1 статьи 40 Градостроительного кодекса Российской Федерации, на основании требований части 6.1 статьи 40 Градостроительного кодекса Российской Федерации, а также в связи с несоблюдением требований пункта 5 части 1 статьи 80 Федерального закона от 22.07.2008 № 123-ФЗ «Технический регламент о требованиях пожарной безопасности».

в части уменьшения минимального отступа от границ земельного участка, за пределами которого запрещено строительство зданий, строений, сооружений, с 3 м до 0 м со стороны ул. Штурвальной и со стороны земельного участка с кадастровым номером 54:35:061045:38;

в части уменьшения минимального процента застройки с 10 % до 6,4 %.

И.о. заместителя председателя комиссии по подготовке проекта правил землепользования и застройки города Новосибирска

А. И. Игнатъева

Секретарь комиссии по подготовке проекта правил землепользования и застройки города Новосибирска

Е. В. Спасская

ЗАКЛЮЧЕНИЕ

о результатах общественных обсуждений по проекту решения о предоставлении разрешения на отклонение от предельных параметров разрешенного строительства, реконструкции объектов капитального строительства
Бабчеву А. Н. (далее – проект).

В целях соблюдения права человека на благоприятные условия жизнедеятельности, прав и законных интересов правообладателей земельных участков и объектов капитального строительства города Новосибирска по проектам решений о предоставлении разрешений на отклонение от предельных параметров разрешенного строительства, реконструкции объектов капитального строительства, в соответствии с Градостроительным кодексом Российской Федерации, решением Совета депутатов города Новосибирска от 24.06.2009 № 1288 «О Правилах землепользования и застройки города Новосибирска», Федеральным законом от 06.10.2003 № 131-ФЗ «Об общих принципах организации местного самоуправления в Российской Федерации», решением Совета депутатов города Новосибирска от 20.06.2018 № 640 «О Порядке организации и проведения в городе Новосибирске общественных обсуждений и публичных слушаний в соответствии с законодательством о градостроительной деятельности» проведены общественные обсуждения по проекту:

«Бабчеву А. Н. (на основании заявления в связи с тем, что наличие охранных зон инженерных сетей и конфигурация земельного участка являются неблагоприятными для застройки, а также в связи с фактическим расположением объекта капитального строительства) в части уменьшения минимального отступа от границ земельного участка, за пределами которого запрещено строительство зданий, строений, сооружений, с кадастровым номером 54:35:063870:23 площадью 0,0792 га, расположенного по адресу: Российская Федерация, Новосибирская область, город Новосибирск, пер. 2-й Троллейный, 33 (зона застройки жилыми домами смешанной этажности (Ж-1), подзона застройки жилыми домами смешанной этажности различной плотности застройки (Ж-1.1)), с 3 м до 1,5 м с северной стороны.».

07.03.2019

город Новосибирск

Начало общественных обсуждений принято с даты опубликования оповещения о начале общественных обсуждений по проектам, подготовленным на основании постановления мэрии города Новосибирска от 06.02.2019 № 404 «О проведении общественных обсуждений по проектам решений о предоставлении разрешений на отклонение от предельных параметров разрешенного строительства, реконструкции объектов капитального строительства» в Бюллетене органов местного самоуправления города Новосибирска № 5 от 07.02.2019 и размещения на официальном сайте города Новосибирска в информационно-телекоммуникационной сети «Интернет» по адресу: <http://novo-sibirsk.ru>, <http://новосибирск.рф/> – 14.02.2019.

В период размещения проекта и информационных материалов к нему в информационной системе Новосибирской области «Электронная демократия Новоси-

бирской области» (далее – информационная система) в информационно-телекоммуникационной сети «Интернет» по адресу: dem.nso.ru и проведения экспозиций проекта участники общественных обсуждений, прошедшие в соответствии с законодательством о градостроительной деятельности идентификацию, имели право вносить предложения и замечания - с 22.02.2019 по 02.03.2019:

посредством информационной системы;

в письменной форме в адрес организатора общественных обсуждений - комиссию по подготовке проекта правил землепользования и застройки города Новосибирска (далее – комиссия);

посредством записи в журнале учета посетителей экспозиции проекта.

Количество участников, принявших участие в рассмотрении проекта посредством информационной системы – 0.

Количество участников, посетивших экспозиции проекта – 0.

Заключение о результатах общественных обсуждений по проекту подготовлено на основании протокола № 2-2019-ОПП от 06.03.2019.

Внесенные предложения и замечания участников общественных обсуждений:

1. Предложения и замечания граждан, являющихся участниками общественных обсуждений и постоянно проживающих на территории, в пределах которой проводятся общественные обсуждения (участниками общественных обсуждений по проектам решений о предоставлении разрешения на отклонение от предельных параметров разрешенного строительства, реконструкции объектов капитального строительства являются граждане, постоянно проживающие в пределах территориальной зоны, в границах которой расположен земельный участок, в отношении которого подготовлен данный проект, правообладатели находящихся в границах этой территориальной зоны земельных участков и (или) расположенных на них объектов капитального строительства, граждане, постоянно проживающие в границах земельных участков, прилегающих к земельному участку, в отношении которого подготовлен данный проект, правообладатели таких земельных участков или расположенных на них объектов капитального строительства, правообладатели помещений, являющихся частью объекта капитального строительства, в отношении которого подготовлен данный проект) - не поступали.

2. Предложения и замечания иных участников общественных обсуждений в соответствии с законодательством о градостроительной деятельности - не поступали.

Предложения экспертов:

От эксперта Малюженко Д. В. - архитектора общества с ограниченной ответственностью «АР. ТЭГО», от эксперта Носкова Д. В. – директора муниципального бюджетного учреждения города Новосибирска «Институт градостроительного планирования»:

«Отказать в предоставлении разрешения на отклонение от предельных параметров на основании требований части 6.1 статьи 40 Градостроительного кодекса Российской Федерации».

По результатам проведения общественных обсуждений по проекту сделано следующее заключение:

1. Считать состоявшимися общественные обсуждения по проекту.

2. Процедура проведения общественных обсуждений по проекту осуществлена в соответствии с Градостроительным кодексом Российской Федерации, Федеральным законом от 06.10.2003 № 131-ФЗ «Об общих принципах организации местного самоуправления в Российской Федерации», решением Совета депутатов города Новосибирска от 24.06.2009 № 1288 «О Правилах землепользования и застройки города Новосибирска» и решением Совета депутатов города Новосибирска от 20.06.2018 № 640 «О порядке организации и проведения в городе Новосибирске общественных обсуждений и публичных слушаний в соответствии с законодательством о градостроительной деятельности».

3. Отказать в предоставлении разрешения на отклонение от предельных параметров разрешенного строительства, реконструкции объектов капитального строительства Бабчеву А. Н. (на основании заявления в связи с тем, что наличие охранных зон инженерных сетей и конфигурация земельного участка являются неблагоприятными для застройки, а также в связи с фактическим расположением объекта капитального строительства) в части уменьшения минимального отступа от границ земельного участка, за пределами которого запрещено строительство зданий, строений, сооружений, с кадастровым номером 54:35:063870:23 площадью 0,0792 га, расположенного по адресу: Российская Федерация, Новосибирская область, город Новосибирск, пер. 2-й Троллейный, 33 (зона застройки жилыми домами смешанной этажности (Ж-1), подзона застройки жилыми домами смешанной этажности различной плотности застройки (Ж-1.1)), с 3 м до 1,5 м с северной стороны на основании требований части 6.1 статьи 40 Градостроительного кодекса Российской Федерации.

И. о. заместителя председателя комиссии по подготовке проекта правил землепользования и застройки города Новосибирска

А. И. Игнатьева

Секретарь комиссии по подготовке проекта правил землепользования и застройки города Новосибирска

Е. В. Спасская

ЗАКЛЮЧЕНИЕ

о результатах общественных обсуждений по проекту решения о предоставлении разрешения на отклонение от предельных параметров разрешенного строительства, реконструкции объектов капитального строительства, Архипову Е. А., Архиповой Н. Н. (далее – проект).

В целях соблюдения права человека на благоприятные условия жизнедеятельности, прав и законных интересов правообладателей земельных участков и объектов капитального строительства города Новосибирска по проектам решений о предоставлении разрешений на отклонение от предельных параметров разрешенного строительства, реконструкции объектов капитального строительства, в соответствии с Градостроительным кодексом Российской Федерации, решением Совета депутатов города Новосибирска от 24.06.2009 № 1288 «О Правилах землепользования и застройки города Новосибирска», Федеральным законом от 06.10.2003 № 131-ФЗ «Об общих принципах организации местного самоуправления в Российской Федерации», решением Совета депутатов города Новосибирска от 20.06.2018 № 640 «О Порядке организации и проведения в городе Новосибирске общественных обсуждений и публичных слушаний в соответствии с законодательством о градостроительной деятельности» проведены общественные обсуждения по проекту:

«Архипову Е. А., Архиповой Н. Н. (на основании заявления в связи с фактическим расположением объекта капитального строительства (не завершенного строительством)) в части уменьшения минимального отступа от границ земельного участка, за пределами которого запрещено строительство зданий, строений, сооружений, с кадастровым номером 54:35:013555:22 площадью 0,0500 га, расположенного по адресу: Российская Федерация, Новосибирская область, город Новосибирск, ул. Приисковая, [21/1] (зона застройки индивидуальными жилыми домами (Ж-6)), с 3 м до 1,2 м с северной стороны.»

07.03.2019

город Новосибирск

Начало общественных обсуждений принято с даты опубликования оповещения о начале общественных обсуждений по проектам, подготовленным на основании постановления мэрии города Новосибирска от 06.02.2019 № 404 «О проведении общественных обсуждений по проектам решений о предоставлении разрешений на отклонение от предельных параметров разрешенного строительства, реконструкции объектов капитального строительства» в Бюллетене органов местного самоуправления города Новосибирска № 5 от 07.02.2019 и размещения на официальном сайте города Новосибирска в информационно-телекоммуникационной сети «Интернет» по адресу: <http://novo-sibirsk.ru>, <http://новосибирск.рф/> – 14.02.2019.

В период размещения проекта и информационных материалов к нему в информационной системе Новосибирской области «Электронная демократия Новосибирской области» (далее – информационная система) в информационно-телекоммуникационной сети «Интернет» по адресу: dem.nso.ru и проведения экспозиций

проекта участники общественных обсуждений, прошедшие в соответствии с законодательством о градостроительной деятельности идентификацию, имели право вносить предложения и замечания - с 22.02.2019 по 02.03.2019:

посредством информационной системы;

в письменной форме в адрес организатора общественных обсуждений - комиссию по подготовке проекта правил землепользования и застройки города Новосибирска (далее – комиссия);

посредством записи в журнале учета посетителей экспозиции проекта.

Количество участников, принявших участие в рассмотрении проекта посредством информационной системы – 0.

Количество участников, посетивших экспозицию проекта – 0.

Заключение о результатах общественных обсуждений по проекту подготовлено на основании протокола № 2-2019-ОПП от 06.03.2019.

Внесенные предложения и замечания участников общественных обсуждений:

1. Предложения и замечания граждан, являющихся участниками общественных обсуждений и постоянно проживающих на территории, в пределах которой проводятся общественные обсуждения (участниками общественных обсуждений по проектам решений о предоставлении разрешения на отклонение от предельных параметров разрешенного строительства, реконструкции объектов капитального строительства являются граждане, постоянно проживающие в пределах территориальной зоны, в границах которой расположен земельный участок, в отношении которого подготовлен данный проект, правообладатели находящихся в границах этой территориальной зоны земельных участков и (или) расположенных на них объектов капитального строительства, граждане, постоянно проживающие в границах земельных участков, прилегающих к земельному участку, в отношении которого подготовлен данный проект, правообладатели таких земельных участков или расположенных на них объектов капитального строительства, правообладатели помещений, являющихся частью объекта капитального строительства, в отношении которого подготовлен данный проект) - не поступали.

2. Предложения и замечания иных участников общественных обсуждений в соответствии с законодательством о градостроительной деятельности - не поступали.

Предложения экспертов:

От эксперта Малюженко Д. В. - архитектора общества с ограниченной ответственностью «АР. ТЭГО», от эксперта Носкова Д. В. – директора муниципального бюджетного учреждения города Новосибирска «Институт градостроительного планирования»:

«Предоставить разрешение на отклонение от предельных параметров в части запрашиваемых требований».

По результатам проведения общественных обсуждений по проекту сделано следующее заключение:

1. Считать состоявшимися общественные обсуждения по проекту.

2. Процедура проведения общественных обсуждений по проекту осуществлена в соответствии с Градостроительным кодексом Российской Федерации, Федеральным законом от 06.10.2003 № 131-ФЗ «Об общих принципах организации местного самоуправления в Российской Федерации», решением Совета депутатов города Новосибирска от 24.06.2009 № 1288 «О Правилах землепользования и застройки города Новосибирска» и решением Совета депутатов города Новосибирска от 20.06.2018 № 640 «О порядке организации и проведения в городе Новосибирске общественных обсуждений и публичных слушаний в соответствии с законодательством о градостроительной деятельности».

3. Предоставить разрешение на отклонение от предельных параметров разрешенного строительства, реконструкции объектов капитального строительства Архипову Е. А., Архиповой Н. Н. (на основании заявления в связи с фактическим расположением объекта капитального строительства (не завершенного строительством)) в части уменьшения минимального отступа от границ земельного участка, за пределами которого запрещено строительство зданий, строений, сооружений, с кадастровым номером 54:35:013555:22 площадью 0,0500 га, расположенного по адресу: Российская Федерация, Новосибирская область, город Новосибирск, ул. Приисковая, [21/1] (зона застройки индивидуальными жилыми домами (Ж-6)), с 3 м до 1,2 м с северной стороны.

И. о. заместителя председателя комиссии по подготовке проекта правил землепользования и застройки города Новосибирска

А. И. Игнатьева

Секретарь комиссии по подготовке проекта правил землепользования и застройки города Новосибирска

Е. В. Спасская

ЗАКЛЮЧЕНИЕ

о результатах общественных обсуждений по проекту решения о предоставлении разрешения на отклонение от предельных параметров разрешенного строительства, реконструкции объектов капитального строительства Снисаренко В. Н. (далее – проект).

В целях соблюдения права человека на благоприятные условия жизнедеятельности, прав и законных интересов правообладателей земельных участков и объектов капитального строительства города Новосибирска по проектам решений о предоставлении разрешений на отклонение от предельных параметров разрешенного строительства, реконструкции объектов капитального строительства, в соответствии с Градостроительным кодексом Российской Федерации, решением Совета депутатов города Новосибирска от 24.06.2009 № 1288 «О Правилах землепользования и застройки города Новосибирска», Федеральным законом от 06.10.2003 № 131-ФЗ «Об общих принципах организации местного самоуправления в Российской Федерации», решением Совета депутатов города Новосибирска от 20.06.2018 № 640 «О Порядке организации и проведения в городе Новосибирске общественных обсуждений и публичных слушаний в соответствии с законодательством о градостроительной деятельности» проведены общественные обсуждения по проекту:

«Снисаренко В. Н. (на основании заявления в связи с тем, что рельеф земельного участка является неблагоприятным для застройки (перепад высот до 4 м) в части уменьшения минимального отступа от границ земельного участка, за пределами которого запрещено строительство зданий, строений, сооружений, с кадастровым номером 54:35:013112:30 площадью 0,0800 га, расположенного по адресу: Российская Федерация, Новосибирская область, город Новосибирск, участок № 993 по генплану (зона застройки индивидуальными жилыми домами (Ж-6)), с 3 м до 0 м с южной стороны (со стороны ул. Извилистой).

07.03.2019

город Новосибирск

Начало общественных обсуждений принято с даты опубликования оповещения о начале общественных обсуждений по проектам, подготовленным на основании постановления мэрии города Новосибирска от 06.02.2019 № 404 «О проведении общественных обсуждений по проектам решений о предоставлении разрешений на отклонение от предельных параметров разрешенного строительства, реконструкции объектов капитального строительства» в Бюллетене органов местного самоуправления города Новосибирска № 5 от 07.02.2019 и размещения на официальном сайте города Новосибирска в информационно-телекоммуникационной сети «Интернет» по адресу: <http://novo-sibirsk.ru>, <http://новосибирск.рф/> – 14.02.2019.

В период размещения проекта и информационных материалов к нему в информационной системе Новосибирской области «Электронная демократия Новосибирской области» (далее – информационная система) в информационно-телекоммуникационной сети «Интернет» по адресу: dem.nso.ru и проведения экспозиций проекта участники общественных обсуждений, прошедшие в соответствии с зако-

нодательством о градостроительной деятельности идентификацию, имели право вносить предложения и замечания - с 22.02.2019 по 02.03.2019:

посредством информационной системы;

в письменной форме в адрес организатора общественных обсуждений - комиссию по подготовке проекта правил землепользования и застройки города Новосибирска (далее – комиссия);

посредством записи в журнале учета посетителей экспозиции проекта.

Количество участников, принявших участие в рассмотрении проекта посредством информационной системы – 0.

Количество участников, посетивших экспозиции проекта – 0.

Заключение о результатах общественных обсуждений по проекту подготовлено на основании протокола № 2-2019-ОПП от 06.03.2019.

Внесенные предложения и замечания участников общественных обсуждений:

1. Предложения и замечания граждан, являющихся участниками общественных обсуждений и постоянно проживающих на территории, в пределах которой проводятся общественные обсуждения (участниками общественных обсуждений по проектам решений о предоставлении разрешения на отклонение от предельных параметров разрешенного строительства, реконструкции объектов капитального строительства являются граждане, постоянно проживающие в пределах территориальной зоны, в границах которой расположен земельный участок, в отношении которого подготовлен данный проект, правообладатели находящихся в границах этой территориальной зоны земельных участков и (или) расположенных на них объектов капитального строительства, граждане, постоянно проживающие в границах земельных участков, прилегающих к земельному участку, в отношении которого подготовлен данный проект, правообладатели таких земельных участков или расположенных на них объектов капитального строительства, правообладатели помещений, являющихся частью объекта капитального строительства, в отношении которого подготовлен данный проект) - не поступали.

2. Предложения и замечания иных участников общественных обсуждений в соответствии с законодательством о градостроительной деятельности - не поступали.

Предложения экспертов:

От эксперта Малюженко Д. В. - архитектора общества с ограниченной ответственностью «АР. ТЭГО», от эксперта Носкова Д. В. – директора муниципального бюджетного учреждения города Новосибирска «Институт градостроительного планирования»:

«Отказать в предоставлении разрешения на основании требований части 6.1 статьи 40 Градостроительного кодекса Российской Федерации».

По результатам проведения общественных обсуждений по проекту сделано следующее заключение:

1. Считать состоявшимися общественные обсуждения по проекту.

2. Процедура проведения общественных обсуждений по проекту осуществлена в соответствии с Градостроительным кодексом Российской Федерации, Федеральным законом от 06.10.2003 № 131-ФЗ «Об общих принципах организации местного самоуправления в Российской Федерации», решением Совета депутатов города Новосибирска от 24.06.2009 № 1288 «О Правилах землепользования и застройки города Новосибирска» и решением Совета депутатов города Новосибирска от 20.06.2018 № 640 «О порядке организации и проведения в городе Новосибирске общественных обсуждений и публичных слушаний в соответствии с законодательством о градостроительной деятельности».

3. Отказать в предоставлении разрешения на отклонение от предельных параметров разрешенного строительства, реконструкции объектов капитального строительства Снисаренко В. Н. (на основании заявления в связи с тем, что рельеф земельного участка является неблагоприятным для застройки (перепад высот до 4 м)) в части уменьшения минимального отступа от границ земельного участка, за пределами которого запрещено строительство зданий, строений, сооружений, с кадастровым номером 54:35:013112:30 площадью 0,0800 га, расположенного по адресу: Российская Федерация, Новосибирская область, город Новосибирск, участок № 993 по генплану (зона застройки индивидуальными жилыми домами (Ж-6)), с 3 м до 0 м с южной стороны (со стороны ул. Извилистой) на основании требований части 6.1 статьи 40 Градостроительного кодекса Российской Федерации.

И.о. заместителя председателя комиссии по подготовке проекта правил землепользования и застройки города Новосибирска

А. И. Игнатьева

Секретарь комиссии по подготовке проекта правил землепользования и застройки города Новосибирска

Е. В. Спасская

ЗАКЛЮЧЕНИЕ

о результатах общественных обсуждений по проекту решения о предоставлении разрешения на отклонение от предельных параметров разрешенного строительства, реконструкции объектов капитального строительства с ограниченной ответственностью «ЖК ул. Шевченко» (далее – проект).

В целях соблюдения права человека на благоприятные условия жизнедеятельности, прав и законных интересов правообладателей земельных участков и объектов капитального строительства города Новосибирска по проектам решений о предоставлении разрешений на отклонение от предельных параметров разрешенного строительства, реконструкции объектов капитального строительства, в соответствии с Градостроительным кодексом Российской Федерации, решением Совета депутатов города Новосибирска от 24.06.2009 № 1288 «О Правилах землепользования и застройки города Новосибирска», Федеральным законом от 06.10.2003 № 131-ФЗ «Об общих принципах организации местного самоуправления в Российской Федерации», решением Совета депутатов города Новосибирска от 20.06.2018 № 640 «О Порядке организации и проведения в городе Новосибирске общественных обсуждений и публичных слушаний в соответствии с законодательством о градостроительной деятельности» проведены общественные обсуждения по проекту:

«Обществу с ограниченной ответственностью «ЖК ул. Шевченко» (на основании заявления в связи с тем, что наличие охранных зон инженерных сетей и рельеф земельного участка являются неблагоприятными для застройки) в части уменьшения минимального процента застройки с 25 % до 10 % в границах земельного участка с кадастровым номером 54:35:074671:488 площадью 0,9154 га, расположенного по адресу: Российская Федерация, Новосибирская область, город Новосибирск, ул. Шевченко (зона делового, общественного и коммерческого назначения (ОД-1), подзона делового, общественного и коммерческого назначения с объектами различной плотности жилой застройки (ОД-1.1)).».

07.03.2019

город Новосибирск

Начало общественных обсуждений принято с даты опубликования оповещения о начале общественных обсуждений по проектам, подготовленным на основании постановления мэрии города Новосибирска от 06.02.2019 № 404 «О проведении общественных обсуждений по проектам решений о предоставлении разрешений на отклонение от предельных параметров разрешенного строительства, реконструкции объектов капитального строительства» в Бюллетене органов местного самоуправления города Новосибирска № 5 от 07.02.2019 и размещения на официальном сайте города Новосибирска в информационно-телекоммуникационной сети «Интернет» по адресу: <http://novo-sibirsk.ru>, <http://novo-sibirsk.rf/> – 14.02.2019.

В период размещения проекта и информационных материалов к нему в

информационной системе Новосибирской области «Электронная демократия Новосибирской области» (далее – информационная система) в информационно-телекоммуникационной сети «Интернет» по адресу: dem.nso.ru и проведения экспозиций проекта участники общественных обсуждений, прошедшие в соответствии с законодательством о градостроительной деятельности идентификацию, вносили предложения и замечания - с 22.02.2019 по 02.03.2019:

посредством информационной системы;

в письменной форме в адрес организатора общественных обсуждений - комиссию по подготовке проекта правил землепользования и застройки города Новосибирска (далее – комиссия);

посредством записи в журнале учета посетителей экспозиции проекта.

Количество участников, принявших участие в рассмотрении проекта посредством информационной системы – 2.

Количество участников, посетивших экспозиции проекта – 0.

Заключение о результатах общественных обсуждений по проекту подготовлено на основании протокола № 2-2019-ОПП от 06.03.2019.

Внесенные предложения и замечания участников общественных обсуждений:

1. Предложения и замечания граждан, являющихся участниками общественных обсуждений и постоянно проживающих на территории, в пределах которой проводятся общественные обсуждения (участниками общественных обсуждений по проектам решений о предоставлении разрешения на отклонение от предельных параметров разрешенного строительства, реконструкции объектов капитального строительства являются граждане, постоянно проживающие в пределах территориальной зоны, в границах которой расположен земельный участок, в отношении которого подготовлен данный проект, правообладатели находящихся в границах этой территориальной зоны земельных участков и (или) расположенных на них объектов капитального строительства, граждане, постоянно проживающие в границах земельных участков, прилегающих к земельному участку, в отношении которого подготовлен данный проект, правообладатели таких земельных участков или расположенных на них объектов капитального строительства, правообладатели помещений, являющихся частью объекта капитального строительства, в отношении которого подготовлен данный проект)- не поступали.

2. Предложения и замечания иных участников общественных обсуждений в соответствии с законодательством о градостроительной деятельности - не поступали.

Предложения экспертов:

От эксперта Малюженко Д. В. - архитектора общества с ограниченной

ответственностью «АР. ТЭГО», от эксперта Носкова Д. В. – директора муниципального бюджетного учреждения города Новосибирска «Институт градостроительного планирования»:

«Предоставить разрешение на отклонение от предельных параметров в части запрашиваемых требований.».

По результатам проведения общественных обсуждений по проекту сделано следующее заключение:

1. Считать состоявшимися общественные обсуждения по проекту.

2. Процедура проведения общественных обсуждений по проекту осуществлена в соответствии с Градостроительным кодексом Российской Федерации, Федеральным законом от 06.10.2003 № 131-ФЗ «Об общих принципах организации местного самоуправления в Российской Федерации», решением Совета депутатов города Новосибирска от 24.06.2009 № 1288 «О Правилах землепользования и застройки города Новосибирска» и решением Совета депутатов города Новосибирска от 20.06.2018 № 640 «О порядке организации и проведения в городе Новосибирске общественных обсуждений и публичных слушаний в соответствии с законодательством о градостроительной

3. **Предоставить разрешение** на отклонение от предельных параметров разрешенного строительства, реконструкции объектов капитального строительства обществу с ограниченной ответственностью обществу с ограниченной ответственностью «ЖК ул. Шевченко» (на основании заявления в связи с тем, что наличие охранных зон инженерных сетей и рельеф земельного участка являются неблагоприятными для застройки) в части уменьшения минимального процента застройки с 25 % до 10 % в границах земельного участка с кадастровым номером 54:35:074671:488 площадью 0,9154 га, расположенного по адресу: Российская Федерация, Новосибирская область, город Новосибирск, ул. Шевченко (зона делового, общественного и коммерческого назначения (ОД-1), подзона делового, общественного и коммерческого назначения с объектами различной плотности жилой застройки (ОД-1.1)).

И.о. заместителя председателя комиссии по подготовке проекта правил землепользования и застройки города Новосибирска

А. И. Игнатьева

Секретарь комиссии по подготовке проекта правил землепользования и застройки города Новосибирска

Е. В. Спасская

ЗАКЛЮЧЕНИЕ

о результатах общественных обсуждений по проекту решения о предоставлении разрешения на отклонение от предельных параметров разрешенного строительства, реконструкции объектов капитального строительства обществу с ограниченной ответственностью «Партнер-Инвест» (далее – проект).

В целях соблюдения права человека на благоприятные условия жизнедеятельности, прав и законных интересов правообладателей земельных участков и объектов капитального строительства города Новосибирска по проектам решений о предоставлении разрешений на отклонение от предельных параметров разрешенного строительства, реконструкции объектов капитального строительства, в соответствии с Градостроительным кодексом Российской Федерации, решением Совета депутатов города Новосибирска от 24.06.2009 № 1288 «О Правилах землепользования и застройки города Новосибирска», Федеральным законом от 06.10.2003 № 131-ФЗ «Об общих принципах организации местного самоуправления в Российской Федерации», решением Совета депутатов города Новосибирска от 20.06.2018 № 640 «О Порядке организации и проведения в городе Новосибирске общественных обсуждений и публичных слушаний в соответствии с законодательством о градостроительной деятельности» проведены общественные обсуждения по проекту:

«Обществу с ограниченной ответственностью «Партнер-Инвест» (на основании заявления в связи с тем, что рельеф и инженерно-геологические характеристики земельного участка являются неблагоприятными для застройки) для земельного участка с кадастровым номером 54:35:033045:6 площадью 0,8285 га, расположенного по адресу: Российская Федерация, Новосибирская область, город Новосибирск, ул. Дуси Ковальчук (зона делового, общественного и коммерческого назначения (ОД-1), подзона делового, общественного и коммерческого назначения с объектами различной плотности жилой застройки (ОД-1.1)):

в части увеличения предельного максимального коэффициента плотности застройки земельного участка для объектов капитального строительства с видом разрешенного использования «многоквартирные многоэтажные дома» с 2,5 до 5,87;

в части уменьшения предельного минимального количества машино-мест для стоянок индивидуальных транспортных средств с 564 машино-мест до 27 машино-мест в границах земельного участка;

в части уменьшения предельного минимального размера площадок для игр детей, отдыха взрослого населения, занятий физкультурой, хозяйственных целей и озеленения для объектов капитального строительства в границах земельного участка с видом разрешенного использования «многоэтажная жилая застройка (высотная застройка)» с 5221 кв. м до 909,2 кв. м.».

07.03.2019

город Новосибирск

Начало общественных обсуждений принято с даты опубликования оповещения о начале общественных обсуждений по проектам, подготовленным на основании постановления мэрии города Новосибирска от 06.02.2019 № 404 «О проведении общественных обсуждений по проектам решений о предоставлении разрешений

на отклонение от предельных параметров разрешенного строительства, реконструкции объектов капитального строительства» в Бюллетене органов местного самоуправления города Новосибирска № 5 от 07.02.2019 и размещения на официальном сайте города Новосибирска в информационно-телекоммуникационной сети «Интернет» по адресу: <http://novo-sibirsk.ru>, <http://новосибирск.рф/> – 14.02.2019.

В период размещения проекта и информационных материалов к нему в информационной системе Новосибирской области «Электронная демократия Новосибирской области» (далее – информационная система) в информационно-телекоммуникационной сети «Интернет» по адресу: dem.nso.ru и проведения экспозиций проекта участники общественных обсуждений, прошедшие в соответствии с законодательством о градостроительной деятельности идентификацию, вносили предложения и замечания - с 22.02.2019 по 02.03.2019:

посредством информационной системы;

в письменной форме в адрес организатора общественных обсуждений - комиссию по подготовке проекта правил землепользования и застройки города Новосибирска (далее – комиссия);

посредством записи в журнале учета посетителей экспозиции проекта.

Количество участников, принявших участие в рассмотрении проекта посредством информационной системы – 1.

Количество участников, посетивших экспозиции проекта – 1.

Заключение о результатах общественных обсуждений по проекту подготовлено на основании протокола № 2-2019-ОПП от 06.03.2019.

Внесенные предложения и замечания участников общественных обсуждений:

1. Предложения и замечания граждан, являющихся участниками общественных обсуждений и постоянно проживающих на территории, в пределах которой проводятся общественные обсуждения (участниками общественных обсуждений по проектам решений о предоставлении разрешения на отклонение от предельных параметров разрешенного строительства, реконструкции объектов капитального строительства являются граждане, постоянно проживающие в пределах территориальной зоны, в границах которой расположен земельный участок, в отношении которого подготовлен данный проект, правообладатели находящихся в границах этой территориальной зоны земельных участков и (или) расположенных на них объектов капитального строительства, граждане, постоянно проживающие в границах земельных участков, прилегающих к земельному участку, в отношении которого подготовлен данный проект, правообладатели таких земельных участков или расположенных на них объектов капитального строительства, правообладатели помещений, являющихся частью объекта капитального строительства, в отношении которого подготовлен данный проект):

1.1. от Синюкова А. Г. в комиссию поступило предложение в письменной форме – иллюстрация 1

**В Комиссию по подготовке правил землепользования
и застройки города Новосибирска
Мэрии города Новосибирска**
Адрес: 630091, г. Новосибирск, Красный проспект, д. 50

От Сивокова Андрея Геннадьевича
Адрес: 630082, г. Новосибирск,
ул. Тимарязова, д. 93, кв. 196
тел. (383)236-23-02

**Возражения относительно проекта решения о предоставлении разрешения на отклонение от
предельных параметров разрешенного строительства, реконструкции объектов капитального
строительства ООО «Партнёр-Инвест» для земельного участка с кадастровым номером
54:35:033045:6**

Я, Сивоков А.Г., являюсь собственником земельного участка с кадастровым номером 54:35:033045:6 площадью 0,8285 га, расположенного по адресу: город Новосибирск, ул. Дуси Ковальчук (Приложение №1 – копия свидетельства).

Я не согласен с установлением отклонений от градостроительного законодательства на земельном участке, принадлежащем мне на праве собственности, так как это:

1. Нарушит мои права как собственника земельного участка и административного здания, расположенного на данном земельном участке (Приложение № 2 – копия свидетельства на здание), нежилых помещений в строящихся домах, а именно:

- право самостоятельно определять судьбу своего имущества, по своему усмотрению. Так, согласно договору аренды и договорам участия в долевом строительстве, ООО «Партнёр Инвест» должен построить дома в соответствии с Градостроительным законодательством и СНИП. Иных решений и соглашений у меня с застройщиком нет.

- принятие решения об отступе от норм градостроительства на земельном участке, принадлежащем мне на праве собственности, без моего согласия противозаконно.

2. Отступ от градостроительных норм нанесёт мне материальный вред. В случае отступа я утрачу возможность обслуживать и эксплуатировать существующее здание и расположенные на земельном участке коммуникации.

3. Отступ от градостроительных норм приведёт к созданию угрозы личной безопасности граждан. В существующем нежилом здании, находятся системы коммунального хозяйства, газовое оборудование, находящиеся под давлением. Отступ от норм градостроительства создаст угрозу техногенной катастрофы.

4. Отступ от градостроительных норм создаст угрозу имуществу граждан. Так по улице Овражная, в связи с отступом от градостроительных норм, горожане паркуют свои автомобили в охранной зоне теплотрассы, прорывы теплотрассы неоднократно становились причиной материального ущерба имуществу горожан.

5. Отступ от градостроительных норм ухудшит условия проживания горожан, создаст условия для социальных конфликтов. Отсутствие парковочных мест создаст транспортные и экологические проблемы, не только для горожан, проживающих в домах, расположенных на моём земельном участке, но и для граждан, проживающих в соседних домах, так как жители будут вынуждены парковать машины в соседних дворах. Жители домов по улице Овражная, сразу после начала строительства домов, в отношении которых предлагается отступить от норм, перегородили участок городской улицы шлагбаумами.

6. У застройщика имеется возможность обеспечить жителей парковочными местами, застройщик взял в аренду соседний земельный участок с кадастровым номером 54:35:000000:30738, запроектировал строительство на нём механизированной парковки и детской площадки, других объектов наружного благоустройства.

Предлагаю отказать застройщику ООО «Партнёр-Инвест» в предоставлении разрешения на отклонение от предельных параметров разрешенного строительства, реконструкции объектов капитального строительства для земельного участка с кадастровым номером 54:35:033045:6.


В случае принятия решения об отступе от градостроительных норм на земельном участке, принадлежащем мне на праве собственности, буду вынужден обжаловать решение Мэрии в суде.

Приложения:

1. Копия свидетельства о государственной регистрации права собственности на земельный участок площадью 8285 кв.м., с кадастровым номером 54:35:033045:6.
2. Копия свидетельства о государственной регистрации права собственности на здание (административное), площадью 1156,10 кв.м., кадастровый номер 54:35:033045:19.

Сивоков Андрей Геннадьевич

22.02.2019



26.02.2019
Тимарязова
Сивов

иллюстрация 1

2. Предложения и замечания иных участников общественных обсуждений в соответствии с законодательством о градостроительной деятельности - не поступали.

Предложения экспертов:

От эксперта Малюженко Д. В. - архитектора общества с ограниченной ответственностью «АР. ТЭГО», от эксперта Носкова Д. В. – директора муниципального бюджетного учреждения города Новосибирска «Институт градостроительного планирования»:

«Отказать в предоставлении разрешения на отклонение от предельных параметров в части запрашиваемых требований в связи, что отсутствуют обоснования, предусмотренные частью 1 статьи 40 Градостроительного кодекса Российской Федерации, а именно рельеф и инженерно-геологические характеристики земельного участка не являются неблагоприятными для застройки».

По результатам проведения общественных обсуждений по проекту сделано следующее заключение:

1. Считать состоявшимися общественные обсуждения по проекту.

2. Процедура проведения общественных обсуждений по проекту осуществлена в соответствии с Градостроительным кодексом Российской Федерации, Федеральным законом от 06.10.2003 № 131-ФЗ «Об общих принципах организации местного самоуправления в Российской Федерации», решением Совета депутатов города Новосибирска от 24.06.2009 № 1288 «О Правилах землепользования и застройки города Новосибирска» и решением Совета депутатов города Новосибирска от 20.06.2018 № 640 «О порядке организации и проведения в городе Новосибирске общественных обсуждений и публичных слушаний в соответствии с законодательством о градостроительной деятельности».

3. Учет внесенных предложений и замечаний от участника общественных обсуждений целесообразен ввиду необходимости соблюдения прав и законных интересов иных правообладателей земельных участков и объектов капитального строительства, расположенных в границах данного земельного участка.

4. **Отказать в предоставлении разрешения** на отклонение от предельных параметров разрешенного строительства, реконструкции объектов капитального строительства обществу с ограниченной ответственностью «Партнер-Инвест» (на основании заявления в связи с тем, что рельеф и инженерно-геологические характеристики земельного участка являются неблагоприятными для застройки) для земельного участка с кадастровым номером 54:35:033045:6 площадью 0,8285 га, расположенного по адресу: Российская Федерация, Новосибирская область, город Новосибирск, ул. Дуся Ковальчук (зона делового, общественного и коммерческого назначения (ОД-1), подзона делового, общественного и коммерческого назначения с объектами различной плотности жилой застройки (ОД-1.1)) в связи, что отсутствуют обоснования, предусмотренные частью 1 статьи 40 Градостроительного кодекса Российской Федерации, а именно рельеф и инженерно-геологические харак-

теристики земельного участка не являются неблагоприятными для застройки»:

в части увеличения предельного максимального коэффициента плотности застройки земельного участка для объектов капитального строительства с видом разрешенного использования «многоквартирные многоэтажные дома» с 2,5 до 5,87;

в части уменьшения предельного минимального количества машино-мест для стоянок индивидуальных транспортных средств с 564 машино-мест до 27 машино-мест в границах земельного участка;

в части уменьшения предельного минимального размера площадок для игр детей, отдыха взрослого населения, занятий физкультурой, хозяйственных целей и озеленения для объектов капитального строительства в границах земельного участка с видом разрешенного использования «многоэтажная жилая застройка (высокая застройка)» с 5221 кв. м до 909,2 кв. м.

И.о. заместителя председателя комиссии по подготовке проекта правил землепользования и застройки города Новосибирска

А. И. Игнатьева

Секретарь комиссии по подготовке проекта правил землепользования и застройки города Новосибирска

Е. В. Спасская

ЗАКЛЮЧЕНИЕ

о результатах общественных обсуждений по проекту решения о предоставлении разрешения на отклонение от предельных параметров разрешенного строительства, реконструкции объектов капитального строительства обществу с ограниченной ответственностью Строительной компании «Мета-Обская» (далее – проект).

В целях соблюдения права человека на благоприятные условия жизнедеятельности, прав и законных интересов правообладателей земельных участков и объектов капитального строительства города Новосибирска по проектам решений о предоставлении разрешений на отклонение от предельных параметров разрешенного строительства, реконструкции объектов капитального строительства, в соответствии с Градостроительным кодексом Российской Федерации, решением Совета депутатов города Новосибирска от 24.06.2009 № 1288 «О Правилах землепользования и застройки города Новосибирска», Федеральным законом от 06.10.2003 № 131-ФЗ «Об общих принципах организации местного самоуправления в Российской Федерации», решением Совета депутатов города Новосибирска от 20.06.2018 № 640 «О Порядке организации и проведения в городе Новосибирске общественных обсуждений и публичных слушаний в соответствии с законодательством о градостроительной деятельности» проведены общественные обсуждения по проекту:

«Обществу с ограниченной ответственностью Строительной компании «Мета-Обская» (на основании заявления в связи с тем, что инженерно-геодезические характеристики земельного участка являются неблагоприятными для застройки) в части уменьшения минимального отступа от границ земельного участка, за пределами которого запрещено строительство зданий, строений, сооружений, с кадастровым номером 54:35:074435:11 площадью 0,7681 га, расположенного по адресу: Российская Федерация, Новосибирская область, город Новосибирск, ул. 2-я Обская, 71/1 (зона делового, общественного и коммерческого назначения (ОД-1), подзона делового, общественного и коммерческого назначения с объектами различной плотности жилой застройки (ОД-1.1)), с 1 м до 0 м с юго-западной стороны (со стороны реки).».

07.03.2019

город Новосибирск

Начало общественных обсуждений принято с даты опубликования оповещения о начале общественных обсуждений по проектам, подготовленным на основании постановления мэрии города Новосибирска от 06.02.2019 № 404 «О проведении общественных обсуждений по проектам решений о предоставлении разрешений на отклонение от предельных параметров разрешенного строительства, реконструкции объектов капитального строительства» в Бюллетене органов местного самоуправления города Новосибирска № 5 от 07.02.2019 и размещения на официальном сайте города Новосибирска в информационно-телекоммуникационной сети «Интернет» по адресу: <http://novo-sibirsk.ru>, <http://новосибирск.рф/> – 14.02.2019.

В период размещения проекта и информационных материалов к нему в информационной системе Новосибирской области «Электронная демократия Новосибирской области» (далее – информационная система) в информационно-телекоммуникационной сети «Интернет» по адресу: dem.nso.ru и проведения экспозиций проекта участники общественных обсуждений, прошедшие в соответствии с законодательством о градостроительной деятельности идентификацию, вносили предложения и замечания - с 22.02.2019 по 02.03.2019:

посредством информационной системы;

в письменной форме в адрес организатора общественных обсуждений - комиссии по подготовке проекта правил землепользования и застройки города Новосибирска (далее – комиссия);

посредством записи в журнале учета посетителей экспозиции проекта.

Количество участников, принявших участие в рассмотрении проекта посредством информационной системы – 0.

Количество участников, посетивших экспозиции проекта – 0.

Заключение о результатах общественных обсуждений по проекту подготовлено на основании протокола № 2-2019-ОПП от 06.03.2019.

Внесенные предложения и замечания участников общественных обсуждений:

1. Предложения и замечания граждан, являющихся участниками общественных обсуждений и постоянно проживающих на территории, в пределах которой проводятся общественные обсуждения (участниками общественных обсуждений по проектам решений о предоставлении разрешения на отклонение от предельных параметров разрешенного строительства, реконструкции объектов капитального строительства являются граждане, постоянно проживающие в пределах территориальной зоны, в границах которой расположен земельный участок, в отношении которого подготовлен данный проект, правообладатели находящихся в границах этой территориальной зоны земельных участков и (или) расположенных на них объектов капитального строительства, граждане, постоянно проживающие в границах земельных участков, прилегающих к земельному участку, в отношении которого подготовлен данный проект, правообладатели таких земельных участков или расположенных на них объектов капитального строительства, правообладатели помещений, являющихся частью объекта капитального строительства, в отношении которого подготовлен данный проект) - не поступали.

2. Предложения и замечания иных участников общественных обсуждений в соответствии с законодательством о градостроительной деятельности - не поступали.

Предложения экспертов:

От эксперта Малюженко Д. В. - архитектора общества с ограниченной ответственностью «АР. ТЭГО», от эксперта Носкова Д. В. – директора муниципально-

го бюджетного учреждения города Новосибирска «Институт градостроительного планирования»:

«Отказать в предоставлении разрешения на отклонение от предельных параметров в части запрашиваемых требований в связи с тем, что отсутствуют обоснования, предусмотренные частью 1 статьи 40 Градостроительного кодекса Российской Федерации, а именно инженерно-геодезические характеристики земельного участка не являются неблагоприятными для застройки».

По результатам проведения общественных обсуждений по проекту сделано следующее заключение:

1. Считать состоявшимися общественные обсуждения по проекту.

2. Процедура проведения общественных обсуждений по проекту осуществлена в соответствии с Градостроительным кодексом Российской Федерации, Федеральным законом от 06.10.2003 № 131-ФЗ «Об общих принципах организации местного самоуправления в Российской Федерации», решением Совета депутатов города Новосибирска от 24.06.2009 № 1288 «О Правилах землепользования и застройки города Новосибирска» и решением Совета депутатов города Новосибирска от 20.06.2018 № 640 «О порядке организации и проведения в городе Новосибирске общественных обсуждений и публичных слушаний в соответствии с законодательством о градостроительной деятельности».

3. **Отказать а предоставлении разрешения** на отклонение от предельных параметров разрешенного строительства, реконструкции объектов капитального строительства «Обществу с ограниченной ответственностью Строительной компании «Мета-Обская» (на основании заявления в связи с тем, что инженерно-геодезические характеристики земельного участка являются неблагоприятными для застройки) в части уменьшения минимального отступа от границ земельного участка, за пределами которого запрещено строительство зданий, строений, сооружений, с кадастровым номером 54:35:074435:11 площадью 0,7681 га, расположенного по адресу: Российская Федерация, Новосибирская область, город Новосибирск, ул. 2-я Обская, 71/1 (зона делового, общественного и коммерческого назначения (ОД-1), подзона делового, общественного и коммерческого назначения с объектами различной плотности жилой застройки (ОД-1.1)), с 1 м до 0 м с юго-западной стороны (со стороны реки) в связи с тем, что отсутствуют обоснования, предусмотренные частью 1 статьи 40 Градостроительного кодекса Российской Федерации, а именно инженерно-геодезические характеристики земельного участка не являются неблагоприятными для застройки.

И.о. заместителя председателя комиссии по подготовке проекта правил землепользования и застройки города Новосибирска

А. И. Игнатьева

Секретарь комиссии по подготовке проекта правил землепользования и застройки города Новосибирска

Е. В. Спасская

ЗАКЛЮЧЕНИЕ

о результатах общественных обсуждений по проекту решения о предоставлении разрешения на отклонение от предельных параметров разрешенного строительства, реконструкции объектов капитального строительства акционерному обществу «Торговый центр Хилокский» (далее – проект).

В целях соблюдения права человека на благоприятные условия жизнедеятельности, прав и законных интересов правообладателей земельных участков и объектов капитального строительства города Новосибирска по проектам решений о предоставлении разрешений на отклонение от предельных параметров разрешенного строительства, реконструкции объектов капитального строительства, в соответствии с Градостроительным кодексом Российской Федерации, решением Совета депутатов города Новосибирска от 24.06.2009 № 1288 «О Правилах землепользования и застройки города Новосибирска», Федеральным законом от 06.10.2003 № 131-ФЗ «Об общих принципах организации местного самоуправления в Российской Федерации», решением Совета депутатов города Новосибирска от 20.06.2018 № 640 «О Порядке организации и проведения в городе Новосибирске общественных обсуждений и публичных слушаний в соответствии с законодательством о градостроительной деятельности» проведены общественные обсуждения по проекту:

«Закрытому акционерному обществу «Торговый центр Хилокский» (на основании заявления в связи с тем, что наличие охранной зоны инженерных сетей является неблагоприятным для застройки) в части уменьшения минимального процента застройки с 25 % до 11,5 % в границах земельного участка с кадастровым номером 54:35:063645:130 площадью 0,2983 га, расположенного по адресу: Российская Федерация, Новосибирская область, город Новосибирск, ул. Хилокская (зона делового, общественного и коммерческого назначения (ОД-1), подзона делового, общественного и коммерческого назначения с объектами различной плотности жилой застройки (ОД-1.1)).».

07.03.2019

город Новосибирск

Начало общественных обсуждений принято с даты опубликования оповещения о начале общественных обсуждений по проектам, подготовленным на основании постановления мэрии города Новосибирска от 06.02.2019 № 404 «О проведении общественных обсуждений по проектам решений о предоставлении разрешений на отклонение от предельных параметров разрешенного строительства, реконструкции объектов капитального строительства» в Бюллетене органов местного самоуправления города Новосибирска № 5 от 07.02.2019 и размещения на официальном сайте города Новосибирска в информационно-телекоммуникационной сети «Интернет» по адресу: <http://novo-sibirsk.ru>, <http://novo-sibirsk.ru/> – 14.02.2019.

В период размещения проекта и информационных материалов к нему в информационной системе Новосибирской области «Электронная демократия Новосибирской области» (далее – информационная система) в информационно-телекоммуникационной сети «Интернет» по адресу: dem.nso.ru и проведения экспозиций проекта участники общественных обсуждений, прошедшие в соответствии с законодательством о градостроительной деятельности идентификацию, имели право вносить предложения и замечания - с 22.02.2019 по 02.03.2019:

 посредством информационной системы;

 в письменной форме в адрес организатора общественных обсуждений - комиссию по подготовке проекта правил землепользования и застройки города Новосибирска (далее – комиссия);

 посредством записи в журнале учета посетителей экспозиции проекта.

Количество участников, принявших участие в рассмотрении проекта посредством информационной системы – 0.

Количество участников, посетивших экспозиции проекта – 0.

Заключение о результатах общественных обсуждений по проекту подготовлено на основании протокола № 2-2019-ОПП от 06.03.2019.

Внесенные предложения и замечания участников общественных обсуждений:

1. Предложения и замечания граждан, являющихся участниками общественных обсуждений и постоянно проживающих на территории, в пределах которой проводятся общественные обсуждения (участниками общественных обсуждений по проектам решений о предоставлении разрешения на отклонение от предельных параметров разрешенного строительства, реконструкции объектов капитального строительства являются граждане, постоянно проживающие в пределах территориальной зоны, в границах которой расположен земельный участок, в отношении которого подготовлен данный проект, правообладатели находящихся в границах этой территориальной зоны земельных участков и (или) расположенных на них объектов капитального строительства, граждане, постоянно проживающие в границах земельных участков, прилегающих к земельному участку, в отношении которого подготовлен данный проект, правообладатели таких земельных участков или расположенных на них объектов капитального строительства, правообладатели помещений, являющихся частью объекта капитального строительства, в отношении которого подготовлен данный проект) - не поступали.

2. Предложения и замечания иных участников общественных обсуждений в соответствии с законодательством о градостроительной деятельности - не поступали.

Предложения экспертов:

От эксперта Малюженко Д. В. - архитектора общества с ограниченной ответственностью «АР. ТЭГО», от эксперта Носкова Д. В. – директора муниципального бюджетного учреждения города Новосибирска «Институт градостроительного планирования»:

«Отказать в предоставлении разрешения в связи с тем, что не представлены документы, предусмотренных подпунктами 2.7.1 - 2.7.8 административного регламента предоставления данной муниципальной услуги, а именно схема планировочной организации земельного участка, применительно к которому запрашивается разрешение на отклонение от предельных параметров, а также документы, подтверждающие соблюдение требований технических регламентов, выданные уполномоченной в соответствии с законодательством Российской Федерации организацией.»

По результатам проведения общественных обсуждений по проекту сделано следующее заключение:

1. Считать состоявшимися общественные обсуждения по проекту.

2. Процедура проведения общественных обсуждений по проекту осуществлена в соответствии с Градостроительным кодексом Российской Федерации, Федеральным законом от 06.10.2003 № 131-ФЗ «Об общих принципах организации местного самоуправления в Российской Федерации», решением Совета депутатов города Новосибирска от 24.06.2009 № 1288 «О Правилах землепользования и застройки города Новосибирска» и решением Совета депутатов города Новосибирска от 20.06.2018 № 640 «О порядке организации и проведения в городе Новосибирске общественных обсуждений и публичных слушаний в соответствии с законодательством о градостроительной деятельности».

3. **Отказать в предоставлении разрешения** на отклонение от предельных параметров разрешенного строительства, реконструкции объектов капитального строительства закрытому акционерному обществу «Торговый центр Хилокский» (на основании заявления в связи с тем, что наличие охранной зоны инженерных сетей является неблагоприятным для застройки) в части уменьшения минимального процента застройки с 25 % до 11,5 % в границах земельного участка с кадастровым номером 54:35:063645:130 площадью 0,2983 га, расположенного по адресу: Российская Федерация, Новосибирская область, город Новосибирск, ул. Хилокская (зона делового, общественного и коммерческого назначения (ОД-1), подзона делового, общественного и коммерческого назначения с объектами различной плотности жилой застройки (ОД-1.1)) в связи с тем, что не представлены документы, предусмотренных подпунктами 2.7.1 - 2.7.8 административного регламента предоставления муниципальной услуги по предоставлению разрешения на отклонение от предельных параметров разрешенного строительства, реконструкции объектов капитального строительства, а именно схема планировочной организации

земельного участка, применительно к которому запрашивается разрешение на отклонение от предельных параметров, а также документы, подтверждающие соблюдение требований технических регламентов, выданные уполномоченной в соответствии с законодательством Российской Федерации организацией.

И.о. заместителя председателя комиссии по подготовке проекта правил землепользования и застройки города Новосибирска

А. И. Игнатьева

Секретарь комиссии по подготовке проекта правил землепользования и застройки города Новосибирска

Е. В. Спасская

ЗАКЛЮЧЕНИЕ

о результатах общественных обсуждений по проекту решения о предоставлении разрешения на отклонение от предельных параметров разрешенного строительства, реконструкции объектов капитального строительства с ограниченной ответственностью «НОРД»
(далее – проект).

В целях соблюдения права человека на благоприятные условия жизнедеятельности, прав и законных интересов правообладателей земельных участков и объектов капитального строительства города Новосибирска по проектам решений о предоставлении разрешений на отклонение от предельных параметров разрешенного строительства, реконструкции объектов капитального строительства, в соответствии с Градостроительным кодексом Российской Федерации, решением Совета депутатов города Новосибирска от 24.06.2009 № 1288 «О Правилах землепользования и застройки города Новосибирска», Федеральным законом от 06.10.2003 № 131-ФЗ «Об общих принципах организации местного самоуправления в Российской Федерации», решением Совета депутатов города Новосибирска от 20.06.2018 № 640 «О Порядке организации и проведения в городе Новосибирске общественных обсуждений и публичных слушаний в соответствии с законодательством о градостроительной деятельности» проведены общественные обсуждения по проекту:

«Обществу с ограниченной ответственностью «НОРД» (на основании заявления в связи с тем, что конфигурация земельного участка является неблагоприятной для застройки) в части уменьшения минимального процента застройки с 30 % до 15 % в границах земельного участка с кадастровым номером 54:35:033036:34 площадью 0,7825 га, расположенного по адресу: Российская Федерация, Новосибирская область, город Новосибирск, ул. Линейная (зона коммунальных и складских объектов (П-2)).».

07.03.2019

город Новосибирск

Начало общественных обсуждений принято с даты опубликования оповещения о начале общественных обсуждений по проектам, подготовленным на основании постановления мэрии города Новосибирска от 06.02.2019 № 404 «О проведении общественных обсуждений по проектам решений о предоставлении разрешений на отклонение от предельных параметров разрешенного строительства, реконструкции объектов капитального строительства» в Бюллетене органов местного самоуправления города Новосибирска № 5 от 07.02.2019 и размещения на официальном сайте города Новосибирска в информационно-телекоммуникационной сети «Интернет» по адресу: <http://novo-sibirsk.ru>, <http://новосибирск.рф/> – 14.02.2019.

В период размещения проекта и информационных материалов к нему в информационной системе Новосибирской области «Электронная демократия Новосибирской области» (далее – информационная система) в информационно-телекоммуникационной сети «Интернет» по адресу: dem.nso.ru и проведения экспозиций

проекта участники общественных обсуждений, прошедшие в соответствии с законодательством о градостроительной деятельности идентификацию, имели право вносить предложения и замечания - с 22.02.2019 по 02.03.2019:

посредством информационной системы;

в письменной форме в адрес организатора общественных обсуждений - комиссию по подготовке проекта правил землепользования и застройки города Новосибирска (далее – комиссия);

посредством записи в журнале учета посетителей экспозиции проекта.

Количество участников, принявших участие в рассмотрении проекта посредством информационной системы – 0.

Количество участников, посетивших экспозицию проекта – 0.

Заключение о результатах общественных обсуждений по проекту подготовлено на основании протокола № 2-2019-ОПП от 06.03.2019.

Внесенные предложения и замечания участников общественных обсуждений:

1. Предложения и замечания граждан, являющихся участниками общественных обсуждений и постоянно проживающих на территории, в пределах которой проводятся общественные обсуждения (участниками общественных обсуждений по проектам решений о предоставлении разрешения на отклонение от предельных параметров разрешенного строительства, реконструкции объектов капитального строительства являются граждане, постоянно проживающие в пределах территориальной зоны, в границах которой расположен земельный участок, в отношении которого подготовлен данный проект, правообладатели находящихся в границах этой территориальной зоны земельных участков и (или) расположенных на них объектов капитального строительства, граждане, постоянно проживающие в границах земельных участков, прилегающих к земельному участку, в отношении которого подготовлен данный проект, правообладатели таких земельных участков или расположенных на них объектов капитального строительства, правообладатели помещений, являющихся частью объекта капитального строительства, в отношении которого подготовлен данный проект) - не поступали.

2. Предложения и замечания иных участников общественных обсуждений в соответствии с законодательством о градостроительной деятельности - не поступали.

Предложения экспертов:

От эксперта Малюженко Д. В. - архитектора общества с ограниченной ответственностью «АР. ТЭГО», от эксперта Носкова Д. В. – директора муниципального бюджетного учреждения города Новосибирска «Институт градостроительного планирования»:

«Предоставить разрешение на отклонение от предельных параметров в части запрашиваемых требований».

По результатам проведения общественных обсуждений по проекту сделано следующее заключение:

1. Считать состоявшимися общественные обсуждения по проекту.

2. Процедура проведения общественных обсуждений по проекту осуществлена в соответствии с Градостроительным кодексом Российской Федерации, Федеральным законом от 06.10.2003 № 131-ФЗ «Об общих принципах организации местного самоуправления в Российской Федерации», решением Совета депутатов города Новосибирска от 24.06.2009 № 1288 «О Правилах землепользования и застройки города Новосибирска» и решением Совета депутатов города Новосибирска от 20.06.2018 № 640 «О порядке организации и проведения в городе Новосибирске общественных обсуждений и публичных слушаний в соответствии с законодательством о градостроительной деятельности».

3. Предоставить разрешение на отклонение от предельных параметров разрешенного строительства, реконструкции объектов капитального строительства обществу с ограниченной ответственностью «НОРД» (на основании заявления в связи с тем, что конфигурация земельного участка является неблагоприятной для застройки) в части уменьшения минимального процента застройки с 30 % до 15 % в границах земельного участка с кадастровым номером 54:35:033036:34 площадью 0,7825 га, расположенного по адресу: Российская Федерация, Новосибирская область, город Новосибирск, ул. Линейная (зона коммунальных и складских объектов (П-2)).

И.о. заместителя председателя комиссии по подготовке проекта правил землепользования и застройки города Новосибирска

А. И. Игнатьева

Секретарь комиссии по подготовке проекта правил землепользования и застройки города Новосибирска

Е. В. Спасская

ЗАКЛЮЧЕНИЕ

о результатах общественных обсуждений по проекту решения о предоставлении разрешения на отклонение от предельных параметров разрешенного строительства, реконструкции объектов капитального строительства обществу с ограниченной ответственностью «Формула недвижимости-1» (далее – проект).

В целях соблюдения права человека на благоприятные условия жизнедеятельности, прав и законных интересов правообладателей земельных участков и объектов капитального строительства города Новосибирска по проектам решений о предоставлении разрешений на отклонение от предельных параметров разрешенного строительства, реконструкции объектов капитального строительства, в соответствии с Градостроительным кодексом Российской Федерации, решением Совета депутатов города Новосибирска от 24.06.2009 № 1288 «О Правилах землепользования и застройки города Новосибирска», Федеральным законом от 06.10.2003 № 131-ФЗ «Об общих принципах организации местного самоуправления в Российской Федерации», решением Совета депутатов города Новосибирска от 20.06.2018 № 640 «О Порядке организации и проведения в городе Новосибирске общественных обсуждений и публичных слушаний в соответствии с законодательством о градостроительной деятельности» проведены общественные обсуждения по проекту:

«Обществу с ограниченной ответственностью «Формула недвижимости-1» (на основании заявления в связи с тем, что наличие инженерных сетей является неблагоприятным для застройки, а также в связи с необходимостью организации кругового пожарного проезда) в части уменьшения минимального процента застройки с 60 % до 27 % в границах земельного участка с кадастровым номером 54:35:051151:10674 площадью 0,5406 га, расположенного по адресу: Российская Федерация, Новосибирская область, город Новосибирск, ул. Виктора Уса, 11в (зона стоянок для легковых автомобилей (СА-1)).

07.03.2019

город Новосибирск

Начало общественных обсуждений принято с даты опубликования оповещения о начале общественных обсуждений по проектам, подготовленным на основании постановления мэрии города Новосибирска от 06.02.2019 № 404 «О проведении общественных обсуждений по проектам решений о предоставлении разрешений на отклонение от предельных параметров разрешенного строительства, реконструкции объектов капитального строительства» в Бюллетене органов местного самоуправления города Новосибирска № 5 от 07.02.2019 и размещения на официальном сайте города Новосибирска в информационно-телекоммуникационной сети «Интернет» по адресу: <http://novo-sibirsk.ru>, <http://novosibirsk.rf/> – 14.02.2019.

В период размещения проекта и информационных материалов к нему в информационной системе Новосибирской области «Электронная демократия

Новосибирской области» (далее – информационная система) в информационно-телекоммуникационной сети «Интернет» по адресу: dem.nso.ru и проведения экспозиций проекта участники общественных обсуждений, прошедшие в соответствии с законодательством о градостроительной деятельности идентификацию, имели право вносить предложения и замечания - с 22.02.2019 по 02.03.2019:

посредством информационной системы;

в письменной форме в адрес организатора общественных обсуждений - комиссию по подготовке проекта правил землепользования и застройки города Новосибирска (далее – комиссия);

посредством записи в журнале учета посетителей экспозиции проекта.

Количество участников, принявших участие в рассмотрении проекта посредством информационной системы – 0.

Количество участников, посетивших экспозиции проекта – 0.

Заключение о результатах общественных обсуждений по проекту подготовлено на основании протокола № 2-2019-ОПП от 06.03.2019.

Внесенные предложения и замечания участников общественных обсуждений:

1. Предложения и замечания граждан, являющихся участниками общественных обсуждений и постоянно проживающих на территории, в пределах которой проводятся общественные обсуждения (участниками общественных обсуждений по проектам решений о предоставлении разрешения на отклонение от предельных параметров разрешенного строительства, реконструкции объектов капитального строительства являются граждане, постоянно проживающие в пределах территориальной зоны, в границах которой расположен земельный участок, в отношении которого подготовлен данный проект, правообладатели находящихся в границах этой территориальной зоны земельных участков и (или) расположенных на них объектов капитального строительства, граждане, постоянно проживающие в границах земельных участков, прилегающих к земельному участку, в отношении которого подготовлен данный проект, правообладатели таких земельных участков или расположенных на них объектов капитального строительства, правообладатели помещений, являющихся частью объекта капитального строительства, в отношении которого подготовлен данный проект) - не поступали.

2. Предложения и замечания иных участников общественных обсуждений в соответствии с законодательством о градостроительной деятельности

3. От заявителя общества с ограниченной ответственностью «Формула недвижимости-1», чей вопрос рассматривается на общественных обсуждениях, в комиссию поступило предложение (уточнение заявленных требований) в письменной форме – иллюстрация 1.

**ОБЩЕСТВО С ОГРАНИЧЕННОЙ ОТВЕТСТВЕННОСТЬЮ
«Формула Недвижимости-1»**

Юр. адрес: 630075, г. Новосибирск, ул. Красинский, дом №35, оф. 1208 ИНН/КПП 5410069943/541001001 ОГРН 1175476087324
СИБИРСКИЙ БАНК СБЕРБАНКА РФ БИК 045004641 р/с 40702810244050026019 к/с 30101810500000000641

В комиссию по подготовке проекта
правил землепользования и застройки
города Новосибирска.

исх. № 21/02-19

от 21.02.2019 года.

ЗАЯВЛЕНИЕ

Прошу принять дополнение к ранее поданной заявке в комиссию по подготовке проекта правил землепользования и застройки города Новосибирска, **новую откорректированную схему планировочной организации земельного участка. Шифр 03-2018-ПЗУ**

На основании статьи 40 Градостроительного кодекса Российской Федерации, в связи с расположением на земельном участке инженерных сетей являющихся неблагоприятными сложившимися характеристиками земельного участка для застройки, а также необходимостью обеспечения кругового пожарного проезда по территории земельного участка, прошу предоставить разрешение на отклонение от предельных параметров разрешенного строительства, для объекта капитального строительства «Автостоянка», расположенного по адресу: г. Новосибирск, Кировский район, ул. Петухова, кадастровый номер земельного участка 54:35:051151:10674, части уменьшения процента застройки с 60% до 40,2%

Данное разрешение необходимо для получения разрешения на строительство нежилого здания «Автостоянка», расположенного по адресу: г. Новосибирск, Кировский район, ул. Петухова.

Приложение:

1. Доверенность
2. Схема планировочной организации земельного участка.

Директор ООО «Формула Недвижимости-1»

КОМИССИЯ города Новосибирска
по подготовке правил
землепользования и застройки
города Новосибирска
630091, г. Новосибирск - 91
Красный проспект, 50

Принято в комиссию ПЗУ
секретарь комиссии Голубая Е.В.
21.02.2019

иллюстрация 1.

Предложения экспертов:

От эксперта Малюженко Д. В. - архитектора общества с ограниченной ответственностью «АР. ТЭГО», от эксперта Носкова Д. В. – директора муниципального бюджетного учреждения города Новосибирска «Институт градостроительного планирования»:

«Предоставить разрешение на отклонение от предельных параметров в части уменьшения минимального процента застройки с 60 % до 40,2 % в соответствии с поступившим предложением от заявителя».

По результатам проведения общественных обсуждений по проекту сделано следующее заключение:

1. Считать состоявшимися общественные обсуждения по проекту.
2. Процедура проведения общественных обсуждений по проекту осуществлена в соответствии с Градостроительным кодексом Российской Федерации, Федеральным законом от 06.10.2003 № 131-ФЗ «Об общих принципах организации местного самоуправления в Российской Федерации», решением Совета депутатов города Новосибирска от 24.06.2009 № 1288 «О Правилах землепользования и застройки города Новосибирска» и решением Совета депутатов города Новосибирска от 20.06.2018 № 640 «О порядке организации и проведения в городе Новосибирске общественных обсуждений и публичных слушаний в соответствии с законодательством о градостроительной деятельности».
3. Предложение (уточнение заявленных требований) заявителя общества с ограниченной ответственностью «Формула недвижимости-1» учтено.
4. **Предоставить разрешение** на отклонение от предельных параметров разрешенного строительства, реконструкции объектов капитального строительства обществу с ограниченной ответственностью «Формула недвижимости-1» (на основании заявления в связи с тем, что наличие инженерных сетей является неблагоприятным для застройки, а также в связи с необходимостью организации кругового пожарного проезда) в части уменьшения минимального процента застройки с 60 % до 40,2 % в границах земельного участка с кадастровым номером 54:35:051151:10674 площадью 0,5406 га, расположенного по адресу: Российская Федерация, Новосибирская область, город Новосибирск, ул. Виктора Уса, 11в (зона стоянок для легковых автомобилей (СА-1)).

И.о. заместителя председателя комиссии по подготовке проекта правил землепользования и застройки города Новосибирска

А. И. Игнатьева

Секретарь комиссии по подготовке проекта правил землепользования и застройки города Новосибирска

Е. В. Спасская

ЗАКЛЮЧЕНИЕ

о результатах общественных обсуждений по проекту решения о предоставлении разрешения на отклонение от предельных параметров разрешенного строительства, реконструкции объектов капитального строительства обществу с ограниченной ответственностью СПЕЦИАЛИЗИРОВАННЫЙ ЗАСТРОЙЩИК «СКАЙ БЭЙ» (далее – проект).

В целях соблюдения права человека на благоприятные условия жизнедеятельности, прав и законных интересов правообладателей земельных участков и объектов капитального строительства города Новосибирска по проектам решений о предоставлении разрешений на отклонение от предельных параметров разрешенного строительства, реконструкции объектов капитального строительства, в соответствии с Градостроительным кодексом Российской Федерации, решением Совета депутатов города Новосибирска от 24.06.2009 № 1288 «О Правилах землепользования и застройки города Новосибирска», Федеральным законом от 06.10.2003 № 131-ФЗ «Об общих принципах организации местного самоуправления в Российской Федерации», решением Совета депутатов города Новосибирска от 20.06.2018 № 640 «О Порядке организации и проведения в городе Новосибирске общественных обсуждений и публичных слушаний в соответствии с законодательством о градостроительной деятельности» проведены общественные обсуждения по проекту:

«Обществу с ограниченной ответственностью СПЕЦИАЛИЗИРОВАННЫЙ ЗАСТРОЙЩИК «СКАЙ БЭЙ» (на основании заявления в связи с тем, что конфигурация и рельеф земельных участков являются неблагоприятными для застройки) в части уменьшения минимального отступа от границ земельного участка, за пределами которого запрещено строительство зданий, строений, сооружений:

для земельного участка с кадастровым номером 54:35:014610:118 площадью 0,7574 га, расположенного по адресу: Российская Федерация, Новосибирская область, город Новосибирск, ул. Коминтерна (зона делового, общественного и коммерческого назначения (ОД-1), подзона делового, общественного и коммерческого назначения с объектами различной плотности жилой застройки (ОД-1.1)), с 3 м до 0 м со стороны земельного участка 54:35:014805:374;

для земельного участка с кадастровым номером 54:35:014805:374 площадью 1,1458 га, расположенного по адресу: Российская Федерация, Новосибирская область, город Новосибирск, ул. Коминтерна (зона делового, общественного и коммерческого назначения (ОД-1), подзона делового, общественного и коммерческого назначения с объектами различной плотности жилой застройки (ОД-1.1)), с 3 м до 0 м со стороны земельного участка 54:35:014610:118.

07.03.2019

город Новосибирск

Начало общественных обсуждений принято с даты опубликования оповещения о начале общественных обсуждений по проектам, подготовленным на основании постановления мэрии города Новосибирска от 06.02.2019 № 404 «О проведении общественных обсуждений по проектам решений о предоставлении разрешений на отклонение от предельных параметров разрешенного строительства, рекон-

трукции объектов капитального строительства» в Бюллетене органов местного самоуправления города Новосибирска № 5 от 07.02.2019 и размещения на официальном сайте города Новосибирска в информационно-телекоммуникационной сети «Интернет» по адресу: <http://novo-sibirsk.ru>, <http://новосибирск.рф/> – 14.02.2019.

В период размещения проекта и информационных материалов к нему в информационной системе Новосибирской области «Электронная демократия Новосибирской области» (далее – информационная система) в информационно-телекоммуникационной сети «Интернет» по адресу: dem.nso.ru и проведения экспозиций проекта участники общественных обсуждений, прошедшие в соответствии с законодательством о градостроительной деятельности идентификацию, имели право вносить предложения и замечания - с 22.02.2019 по 02.03.2019:

посредством информационной системы;

в письменной форме в адрес организатора общественных обсуждений - комиссию по подготовке проекта правил землепользования и застройки города Новосибирска (далее – комиссия);

посредством записи в журнале учета посетителей экспозиции проекта.

Количество участников, принявших участие в рассмотрении проекта посредством информационной системы – 0.

Количество участников, посетивших экспозиции проекта – 0.

Заключение о результатах общественных обсуждений по проекту подготовлено на основании протокола № 2-2019-ОПП от 06.03.2019.

Внесенные предложения и замечания участников общественных обсуждений:

1. Предложения и замечания граждан, являющихся участниками общественных обсуждений и постоянно проживающих на территории, в пределах которой проводятся общественные обсуждения (участниками общественных обсуждений по проектам решений о предоставлении разрешения на отклонение от предельных параметров разрешенного строительства, реконструкции объектов капитального строительства являются граждане, постоянно проживающие в пределах территориальной зоны, в границах которой расположен земельный участок, в отношении которого подготовлен данный проект, правообладатели находящихся в границах этой территориальной зоны земельных участков и (или) расположенных на них объектов капитального строительства, граждане, постоянно проживающие в границах земельных участков, прилегающих к земельному участку, в отношении которого подготовлен данный проект, правообладатели таких земельных участков или расположенных на них объектов капитального строительства, правообладатели помещений, являющихся частью объекта капитального строительства, в отношении которого подготовлен данный проект) - не поступали.

2. Предложения и замечания иных участников общественных обсуждений в соответствии с законодательством о градостроительной деятельности - не поступали.

назначения с объектами различной плотности жилой застройки (ОД-1.1)), с 3 м до 0 м со стороны земельного участка 54:35:014610:118.

И.о. заместителя председателя комиссии по подготовке проекта правил землепользования и застройки города Новосибирска

А. И. Игнатъева

Секретарь комиссии по подготовке проекта правил землепользования и застройки города Новосибирска

Е. В. Спасская

ЗАКЛЮЧЕНИЕ

о результатах общественных обсуждений по проекту решения о предоставлении разрешения на отклонение от предельных параметров разрешенного строительства, реконструкции объектов капитального
Фоминых В. П. (далее – проект).

В целях соблюдения права человека на благоприятные условия жизнедеятельности, прав и законных интересов правообладателей земельных участков и объектов капитального строительства города Новосибирска по проектам решений о предоставлении разрешений на отклонение от предельных параметров разрешенного строительства, реконструкции объектов капитального строительства, в соответствии с Градостроительным кодексом Российской Федерации, решением Совета депутатов города Новосибирска от 24.06.2009 № 1288 «О Правилах землепользования и застройки города Новосибирска», Федеральным законом от 06.10.2003 № 131-ФЗ «Об общих принципах организации местного самоуправления в Российской Федерации», решением Совета депутатов города Новосибирска от 20.06.2018 № 640 «О Порядке организации и проведения в городе Новосибирске общественных обсуждений и публичных слушаний в соответствии с законодательством о градостроительной деятельности» проведены общественные обсуждения по проекту:

«Фоминых В. П. (на основании заявления в связи с тем, что конфигурация и инженерно-геологические характеристики земельного участка являются неблагоприятными для застройки) в части уменьшения минимального отступа от границ земельного участка, за пределами которого запрещено строительство зданий, строений, сооружений, с кадастровым номером 54:35:053241:45 площадью 0,1914 га, расположенного по адресу: Российская Федерация, Новосибирская область, город Новосибирск, пер. 3-й Бронный (зона застройки индивидуальными жилыми домами (Ж-6)), с 3 м до 1 м с северо-восточной, северо-западной сторон в габаритах объекта капитального строительства.».

07.03.2019

город Новосибирск

Начало общественных обсуждений принято с даты опубликования оповещения о начале общественных обсуждений по проектам, подготовленным на основании постановления мэрии города Новосибирска от 06.02.2019 № 404 «О проведении общественных обсуждений по проектам решений о предоставлении разрешений на отклонение от предельных параметров разрешенного строительства, реконструкции объектов капитального строительства» в Бюллетене органов местного самоуправления города Новосибирска № 5 от 07.02.2019 и размещения на официальном сайте города Новосибирска в информационно-телекоммуникационной сети «Интернет» по адресу: <http://novo-sibirsk.ru>– 14.02.2019.

В период размещения проекта и информационных материалов к нему в информационной системе Новосибирской области «Электронная демократия Новосибирской области» (далее – информационная система) в информационно-телеком-

муникационной сети «Интернет» по адресу: dem.nso.ru и проведения экспозиций проекта участники общественных обсуждений, прошедшие в соответствии с законодательством о градостроительной деятельности идентификацию, имели право вносить предложения и замечания - с 22.02.2019 по 02.03.2019:

посредством информационной системы;

в письменной форме в адрес организатора общественных обсуждений - комиссию по подготовке проекта правил землепользования и застройки города Новосибирска (далее – комиссия);

посредством записи в журнале учета посетителей экспозиции проекта.

Количество участников, принявших участие в рассмотрении проекта посредством информационной системы – 0.

Количество участников, посетивших экспозиции проекта – 0.

Заключение о результатах общественных обсуждений по проекту подготовлено на основании протокола № 2-2019-ОПП от 06.03.2019.

Внесенные предложения и замечания участников общественных обсуждений:

1. Предложения и замечания граждан, являющихся участниками общественных обсуждений и постоянно проживающих на территории, в пределах которой проводятся общественные обсуждения (участниками общественных обсуждений по проектам решений о предоставлении разрешения на отклонение от предельных параметров разрешенного строительства, реконструкции объектов капитального строительства являются граждане, постоянно проживающие в пределах территориальной зоны, в границах которой расположен земельный участок, в отношении которого подготовлен данный проект, правообладатели находящихся в границах этой территориальной зоны земельных участков и (или) расположенных на них объектов капитального строительства, граждане, постоянно проживающие в границах земельных участков, прилегающих к земельному участку, в отношении которого подготовлен данный проект, правообладатели таких земельных участков или расположенных на них объектов капитального строительства, правообладатели помещений, являющихся частью объекта капитального строительства, в отношении которого подготовлен данный проект) - не поступали.

2. Предложения и замечания иных участников общественных обсуждений в соответствии с законодательством о градостроительной деятельности - не поступали.

Предложения экспертов:

От эксперта Малюженко Д. В. - архитектора общества с ограниченной ответственностью «АР. ТЭГО», от эксперта Носкова Д. В. – директора муниципального бюджетного учреждения города Новосибирска «Институт градостроительного планирования»:

«Отказать в предоставлении разрешения на отклонение от предельных параметров в части заявленных требований на основании отсутствия обоснований, предусмотренных частью 1 статьи 40 Градостроительного кодекса Российской Федерации (конфигурация и инженерно-геологические характеристики земельного участка не являются неблагоприятными для застройки)».

По результатам проведения общественных обсуждений по проекту сделано следующее заключение:

1. Считать состоявшимися общественные обсуждения по проекту.

2. Процедура проведения общественных обсуждений по проекту осуществлена в соответствии с Градостроительным кодексом Российской Федерации, Федеральным законом от 06.10.2003 № 131-ФЗ «Об общих принципах организации местного самоуправления в Российской Федерации», решением Совета депутатов города Новосибирска от 24.06.2009 № 1288 «О Правилах землепользования и застройки города Новосибирска» и решением Совета депутатов города Новосибирска от 20.06.2018 № 640 «О порядке организации и проведения в городе Новосибирске общественных обсуждений и публичных слушаний в соответствии с законодательством о градостроительной деятельности».

3. Отказать в предоставлении разрешения на отклонение от предельных параметров разрешенного строительства, реконструкции объектов капитального строительства Фоминых В. П. (на основании заявления в связи с тем, что конфигурация и инженерно-геологические характеристики земельного участка являются неблагоприятными для застройки) в части уменьшения минимального отступа от границ земельного участка, за пределами которого запрещено строительство зданий, строений, сооружений, с кадастровым номером 54:35:053241:45 площадью 0,1914 га, расположенного по адресу: Российская Федерация, Новосибирская область, город Новосибирск, пер. 3-й Бронный (зона застройки индивидуальными жилыми домами (Ж-6)), с 3 м до 1 м с северо-восточной, северо-западной сторон в габаритах объекта капитального строительства на основании отсутствия обоснований, предусмотренных частью 1 статьи 40 Градостроительного кодекса Российской Федерации (конфигурация и инженерно-геологические характеристики земельного участка не являются неблагоприятными для застройки).

И.о. заместителя председателя комиссии по подготовке проекта правил землепользования и застройки города Новосибирска

А. И. Игнатьева

Секретарь комиссии по подготовке проекта правил землепользования и застройки города Новосибирска

Е. В. Спасская

ЗАКЛЮЧЕНИЕ

о результатах общественных обсуждений по проекту решения о предоставлении разрешения на отклонение от предельных параметров разрешенного строительства, реконструкции объектов капитального строительства Веселкову В. П. (далее – проект).

В целях соблюдения права человека на благоприятные условия жизнедеятельности, прав и законных интересов правообладателей земельных участков и объектов капитального строительства города Новосибирска по проектам решений о предоставлении разрешений на отклонение от предельных параметров разрешенного строительства, реконструкции объектов капитального строительства, в соответствии с Градостроительным кодексом Российской Федерации, решением Совета депутатов города Новосибирска от 24.06.2009 № 1288 «О Правилах землепользования и застройки города Новосибирска», Федеральным законом от 06.10.2003 № 131-ФЗ «Об общих принципах организации местного самоуправления в Российской Федерации», решением Совета депутатов города Новосибирска от 20.06.2018 № 640 «О Порядке организации и проведения в городе Новосибирске общественных обсуждений и публичных слушаний в соответствии с законодательством о градостроительной деятельности» проведены общественные обсуждения по проекту:

«Веселкову В. П. (на основании заявления в связи с необходимостью соблюдения линии регулирования застройки, а также в связи с фактическим расположением объекта капитального строительства) для земельного участка с кадастровым номером 54:35:092385:190 площадью 0,0795 га, расположенного по адресу: Российская Федерация, Новосибирская область, город Новосибирск, садоводческое некоммерческое товарищество «Гидростроитель», участок № 177 (зона ведения садоводства и огородничества (СХ-1)):

в части уменьшения минимального отступа от границ земельного участка, за пределами которого запрещено строительство зданий, строений, сооружений, с 3 м до 0 м с южной стороны;

в части уменьшения минимального процента застройки с 10 % до 5,2 %.».

07.03.2019

город Новосибирск

Начало общественных обсуждений принято с даты опубликования оповещения о начале общественных обсуждений по проектам, подготовленным на основании постановления мэрии города Новосибирска от 06.02.2019 № 404 «О проведении общественных обсуждений по проектам решений о предоставлении разрешений на отклонение от предельных параметров разрешенного строительства, реконструкции объектов капитального строительства» в Бюллетене органов местного самоуправления города Новосибирска № 5 от 07.02.2019 и размещения на официальном сайте города Новосибирска в информационно-

телекоммуникационной сети «Интернет» по адресу: <http://novo-sibirsk.ru>, <http://новосибирск.рф/> – 14.02.2019.

В период размещения проекта и информационных материалов к нему в информационной системе Новосибирской области «Электронная демократия Новосибирской области» (далее – информационная система) в информационно-телекоммуникационной сети «Интернет» по адресу: dem.nso.ru и проведения экспозиций проекта участники общественных обсуждений, прошедшие в соответствии с законодательством о градостроительной деятельности идентификацию, вносили предложения и замечания - с 22.02.2019 по 02.03.2019:

 посредством информационной системы;

 в письменной форме в адрес организатора общественных обсуждений - комиссию по подготовке проекта правил землепользования и застройки города Новосибирска (далее – комиссия);

 посредством записи в журнале учета посетителей экспозиции проекта.

Количество участников, принявших участие в рассмотрении проекта посредством информационной системы – 0.

Количество участников, посетивших экспозиции проекта – 1.

Заключение о результатах общественных обсуждений по проекту подготовлено на основании протокола № 2-2019-ОПП от 06.03.2019.

Внесенные предложения и замечания участников общественных обсуждений:

1. Предложения и замечания граждан, являющихся участниками общественных обсуждений и постоянно проживающих на территории, в пределах которой проводятся общественные обсуждения (участниками общественных обсуждений по проектам решений о предоставлении разрешения на отклонение от предельных параметров разрешенного строительства, реконструкции объектов капитального строительства являются граждане, постоянно проживающие в пределах территориальной зоны, в границах которой расположен земельный участок, в отношении которого подготовлен данный проект, правообладатели находящихся в границах этой территориальной зоны земельных участков и (или) расположенных на них объектов капитального строительства, граждане, постоянно проживающие в границах земельных участков, прилегающих к земельному участку, в отношении которого подготовлен данный проект, правообладатели таких земельных участков или расположенных на них объектов капитального строительства, правообладатели помещений, являющихся частью объекта капитального строительства, в отношении которого подготовлен данный проект:

1.1. от Тимаковой Н. С. посредством записи в журнале учета посетителей экспозиции проекта – иллюстрация 1:

№ п/п	Данные: в ФИЗИЧЕСКОМ ЛИЦЕ (ФИО, паспортные данные, адрес/ местонахождение/ телефон); в ЮРИДИЧЕСКОМ ЛИЦЕ (наименование, наименование ОГРН/ адрес/местонахождение/ телефон)	Дата посещения экспозиции (Согласно на обработку персональных данных/ личных данных)	Содержание, продолжения, замечания, обоснование необходимости учесть данное предложение, замечание)	Вопрос, выносимый на общественные обсуждения	Сведения о дальнейшем подтверждении статуса Участника общественных обсуждений
1	2	3	4	5	6
	Михайлова Елена Олеговна 8 903 9 788 625 398 ул. Ленинградская 3-40. 012-46-76	26.09.2019 От	Не согласна с представленным разрешением	не формирует и рассматривает комиссия по подготовке правил землепользования и застройки города Новосибирска 630091, г. Новосибирск - 91 Красный проспект, 50	Сформирована комиссия 27.09.2019 28.09.2019

2. Предложения и замечания иных участников общественных обсуждений в соответствии с законодательством о градостроительной деятельности - не поступали.

Предложения экспертов:

От эксперта Малюженко Д. В. - архитектора общества с ограниченной ответственностью «АР. ТЭГО», от эксперта Носкова Д. В. – директора муниципального бюджетного учреждения города Новосибирска «Институт градостроительного планирования»:

«Отказать в предоставлении разрешения на отклонение от предельных параметров в части запрашиваемых требований на основании отсутствия обоснований, предусмотренных частью 1 статьи 40 Градостроительного кодекса Российской Федерации.»

По результатам проведения общественных обсуждений по проекту сделано следующее заключение:

1. Считать состоявшимися общественные обсуждения по проекту.

2. Процедура проведения общественных обсуждений по проекту осуществлена в соответствии с Градостроительным кодексом Российской Федерации, Федеральным законом от 06.10.2003 № 131-ФЗ «Об общих принципах организации местного самоуправления в Российской Федерации», решением Совета депутатов города Новосибирска от 24.06.2009 № 1288 «О Правилах землепользования и застройки города Новосибирска» и решением Совета депутатов города Новосибирска от 20.06.2018 № 640 «О порядке организации и проведения в городе Новосибирске общественных обсуждений и публичных слушаний в соответствии с законодательством о градостроительной деятельности».

3. **Отказать а предоставлении разрешения** на отклонение от предельных параметров разрешенного строительства, реконструкции объектов капитального строительства «Веселкову В. П. (на основании заявления в связи с необходимостью соблюдения линии регулирования застройки, а также в связи с фактическим расположением объекта капитального строительства) для земельного участка с

кадастровым номером 54:35:092385:190 площадью 0,0795 га, расположенного по адресу: Российская Федерация, Новосибирская область, город Новосибирск, садоводческое некоммерческое товарищество «Гидростроитель», участок № 177 (зона ведения садоводства и огородничества (СХ-1)) на основании отсутствия обоснований, предусмотренных частью 1 статьи 40 Градостроительного кодекса Российской Федерации:

в части уменьшения минимального отступа от границ земельного участка, за пределами которого запрещено строительство зданий, строений, сооружений, с 3 м до 0 м с южной стороны;

в части уменьшения минимального процента застройки с 10 % до 5,2 %.».

И.о. заместителя председателя комиссии по подготовке проекта правил землепользования и застройки города Новосибирска

А. И. Игнатъева

Секретарь комиссии по подготовке проекта правил землепользования и застройки города Новосибирска

Е. В. Спасская

ЗАКЛЮЧЕНИЕ

о результатах общественных обсуждений по проекту решения о предоставлении разрешения на отклонение от предельных параметров разрешенного строительства, реконструкции объектов капитального строительства с ограниченной ответственностью «Беркут» (далее – проект).

В целях соблюдения права человека на благоприятные условия жизнедеятельности, прав и законных интересов правообладателей земельных участков и объектов капитального строительства города Новосибирска по проектам решений о предоставлении разрешений на отклонение от предельных параметров разрешенного строительства, реконструкции объектов капитального строительства, в соответствии с Градостроительным кодексом Российской Федерации, решением Совета депутатов города Новосибирска от 24.06.2009 № 1288 «О Правилах землепользования и застройки города Новосибирска», Федеральным законом от 06.10.2003 № 131-ФЗ «Об общих принципах организации местного самоуправления в Российской Федерации», решением Совета депутатов города Новосибирска от 20.06.2018 № 640 «О Порядке организации и проведения в городе Новосибирске общественных обсуждений и публичных слушаний в соответствии с законодательством о градостроительной деятельности» проведены общественные обсуждения по проекту:

«Обществу с ограниченной ответственностью «Беркут» (на основании заявления в связи с тем, что значительная часть земельного участка находится в границах красных линий, наличие инженерных сетей является неблагоприятным для застройки, а также в связи с необходимостью соблюдения требований пожарной безопасности) в части уменьшения минимального отступа от границ земельного участка, за пределами которого запрещено строительство зданий, строений, сооружений, с кадастровым номером 54:35:033065:31 площадью 0,1204 га, расположенного по адресу: Российская Федерация, Новосибирская область, город Новосибирск, ул. Дуся Ковальчук (зона коммунальных и складских объектов (П-2)), с 3 м до 0 м с северной и западной сторон.».

07.03.2019

город Новосибирск

Начало общественных обсуждений принято с даты опубликования оповещения о начале общественных обсуждений по проектам, подготовленным на основании постановления мэрии города Новосибирска от 06.02.2019 № 404 «О проведении общественных обсуждений по проектам решений о предоставлении разрешений на отклонение от предельных параметров разрешенного строительства, реконструкции объектов капитального строительства» в Бюллетене органов местного самоуправления города Новосибирска № 5 от 07.02.2019 и размещения на официальном сайте города Новосибирска в информационно-телекоммуникационной сети «Интернет» по адресу: <http://novo-sibirsk.ru>, <http://новосибирск.рф/> – 14.02.2019.

В период размещения проекта и информационных материалов к нему в информационной системе Новосибирской области «Электронная демократия Новоси-

бирской области» (далее – информационная система) в информационно-телекоммуникационной сети «Интернет» по адресу: dem.nso.ru и проведения экспозиций проекта участники общественных обсуждений, прошедшие в соответствии с законодательством о градостроительной деятельности идентификацию, имели право вносить предложения и замечания - с 22.02.2019 по 02.03.2019:

посредством информационной системы;

в письменной форме в адрес организатора общественных обсуждений - комиссию по подготовке проекта правил землепользования и застройки города Новосибирска (далее – комиссия);

посредством записи в журнале учета посетителей экспозиции проекта.

Количество участников, принявших участие в рассмотрении проекта посредством информационной системы – 0.

Количество участников, посетивших экспозиции проекта – 0.

Заключение о результатах общественных обсуждений по проекту подготовлено на основании протокола № 2-2019-ОПП от 06.03.2019.

Внесенные предложения и замечания участников общественных обсуждений:

1. Предложения и замечания граждан, являющихся участниками общественных обсуждений и постоянно проживающих на территории, в пределах которой проводятся общественные обсуждения (участниками общественных обсуждений по проектам решений о предоставлении разрешения на отклонение от предельных параметров разрешенного строительства, реконструкции объектов капитального строительства являются граждане, постоянно проживающие в пределах территориальной зоны, в границах которой расположен земельный участок, в отношении которого подготовлен данный проект, правообладатели находящихся в границах этой территориальной зоны земельных участков и (или) расположенных на них объектов капитального строительства, граждане, постоянно проживающие в границах земельных участков, прилегающих к земельному участку, в отношении которого подготовлен данный проект, правообладатели таких земельных участков или расположенных на них объектов капитального строительства, правообладатели помещений, являющихся частью объекта капитального строительства, в отношении которого подготовлен данный проект) - не поступали.

2. Предложения и замечания иных участников общественных обсуждений в соответствии с законодательством о градостроительной деятельности - не поступали.

Предложения экспертов:

От эксперта Малюженко Д. В. - архитектора общества с ограниченной ответственностью «АР. ТЭГО», от эксперта Носкова Д. В. – директора муниципального бюджетного учреждения города Новосибирска «Институт градостроительного планирования»:

«Предоставить разрешение на отклонение от предельных параметров в части запрашиваемых требований».

По результатам проведения общественных обсуждений по проекту сделано следующее заключение:

1. Считать состоявшимися общественные обсуждения по проекту.

2. Процедура проведения общественных обсуждений по проекту осуществлена в соответствии с Градостроительным кодексом Российской Федерации, Федеральным законом от 06.10.2003 № 131-ФЗ «Об общих принципах организации местного самоуправления в Российской Федерации», решением Совета депутатов города Новосибирска от 24.06.2009 № 1288 «О Правилах землепользования и застройки города Новосибирска» и решением Совета депутатов города Новосибирска от 20.06.2018 № 640 «О порядке организации и проведения в городе Новосибирске общественных обсуждений и публичных слушаний в соответствии с законодательством о градостроительной деятельности».

3. Предоставить разрешение на отклонение от предельных параметров разрешенного строительства, реконструкции объектов капитального строительства обществу с ограниченной ответственностью «Беркут» (на основании заявления в связи с тем, что значительная часть земельного участка находится в границах красных линий, наличие инженерных сетей является неблагоприятным для застройки, а также в связи с необходимостью соблюдения требований пожарной безопасности) в части уменьшения минимального отступа от границ земельного участка, за пределами которого запрещено строительство зданий, строений, сооружений, с кадастровым номером 54:35:033065:31 площадью 0,1204 га, расположенного по адресу: Российская Федерация, Новосибирская область, город Новосибирск, ул. Дуси Ковальчук (зона коммунальных и складских объектов (П-2)), с 3 м до 0 м с северной и западной сторон.

И.о. заместителя председателя комиссии по подготовке проекта правил землепользования и застройки города Новосибирска

А. И. Игнатьева

Секретарь комиссии по подготовке проекта правил землепользования и застройки города Новосибирска

Е. В. Спасская

ЗАКЛЮЧЕНИЕ

о результатах общественных обсуждений по проекту решения о предоставлении разрешения на отклонение от предельных параметров разрешенного строительства, реконструкции объектов капитального строительства обществу с ограниченной ответственностью «СИБСТРОЙ» (далее – проект).

В целях соблюдения права человека на благоприятные условия жизнедеятельности, прав и законных интересов правообладателей земельных участков и объектов капитального строительства города Новосибирска по проектам решений о предоставлении разрешений на отклонение от предельных параметров разрешенного строительства, реконструкции объектов капитального строительства, в соответствии с Градостроительным кодексом Российской Федерации, решением Совета депутатов города Новосибирска от 24.06.2009 № 1288 «О Правилах землепользования и застройки города Новосибирска», Федеральным законом от 06.10.2003 № 131-ФЗ «Об общих принципах организации местного самоуправления в Российской Федерации», решением Совета депутатов города Новосибирска от 20.06.2018 № 640 «О Порядке организации и проведения в городе Новосибирске общественных обсуждений и публичных слушаний в соответствии с законодательством о градостроительной деятельности» проведены общественные обсуждения по проекту:

«Обществу с ограниченной ответственностью «СИБСТРОЙ» (на основании заявления в связи с тем, что инженерно-геологические характеристики земельного участка, рельеф земельного участка и наличие охранной зоны инженерных сетей являются неблагоприятными для застройки) для земельного участка с кадастровым номером 54:35:061385:19 площадью 2,8171 га, расположенного по адресу: Российская Федерация, Новосибирская область, город Новосибирск, ул. 2-я Шоссейная (зона делового, общественного и коммерческого назначения (ОД-1), подзона делового, общественного и коммерческого назначения с объектами различной плотности жилой застройки (ОД-1.1)):

в части уменьшения минимального отступа от границ земельного участка, за пределами которого запрещено строительство зданий, строений, сооружений, с 3 м до 0 м с западной стороны;

в части уменьшения минимального процента застройки с 25 % до 10 %.»

07.03.2019

город Новосибирск

Начало общественных обсуждений принято с даты опубликования оповещения о начале общественных обсуждений по проектам, подготовленным на основании постановления мэрии города Новосибирска от 06.02.2019 № 404 «О проведении общественных обсуждений по проектам решений о предоставлении разрешений на отклонение от предельных параметров разрешенного строительства, реконструкции объектов капитального строительства» в Бюллетене органов местного самоуправления города Новосибирска № 5 от 07.02.2019 и размещении на официальном сайте города Новосибирска в информационно-телекоммуникационной сети «Интернет» по адресу: <http://novo-sibirsk.ru>, <http://новосибирск.рф/> – 14.02.2019.

В период размещения проекта и информационных материалов к нему в информационной системе Новосибирской области «Электронная демократия Новосибирской области» (далее – информационная система) в информационно-телекоммуникационной сети «Интернет» по адресу: dem.nso.ru и проведения экспозиций проекта участники общественных обсуждений, прошедшие в соответствии с законодательством о градостроительной деятельности идентификацию, имели право вносить предложения и замечания - с 22.02.2019 по 02.03.2019:

посредством информационной системы;

в письменной форме в адрес организатора общественных обсуждений - комиссию по подготовке проекта правил землепользования и застройки города Новосибирска (далее – комиссия);

посредством записи в журнале учета посетителей экспозиции проекта.

Количество участников, принявших участие в рассмотрении проекта посредством информационной системы – 0.

Количество участников, посетивших экспозиции проекта – 0.

Заключение о результатах общественных обсуждений по проекту подготовлено на основании протокола № 2-2019-ОПП от 06.03.2019.

Внесенные предложения и замечания участников общественных обсуждений:

1. Предложения и замечания граждан, являющихся участниками общественных обсуждений и постоянно проживающих на территории, в пределах которой проводятся общественные обсуждения (участниками общественных обсуждений по проектам решений о предоставлении разрешения на отклонение от предельных параметров разрешенного строительства, реконструкции объектов капитального строительства являются граждане, постоянно проживающие в пределах территориальной зоны, в границах которой расположен земельный участок, в отношении которого подготовлен данный проект, правообладатели находящихся в границах этой территориальной зоны земельных участков и (или) расположенных на них объектов капитального строительства, граждане, постоянно проживающие в границах земельных участков, прилегающих к земельному участку, в отношении которого подготовлен данный проект, правообладатели таких земельных участков или расположенных на них объектов капитального строительства, правообладатели помещений, являющихся частью объекта капитального строительства, в отношении которого подготовлен данный проект) - не поступали.

2. Предложения и замечания иных участников общественных обсуждений в соответствии с законодательством о градостроительной деятельности - не поступали.

Предложения экспертов:

От эксперта Малюченко Д. В. - архитектора общества с ограниченной ответственностью «АР. ТЭГО», от эксперта Носкова Д. В. – директора муниципального бюджетного учреждения города Новосибирска «Институт градостроительного

планирования)»:

«Отказать в предоставлении разрешения на отклонение от предельных параметров в части запрашиваемых требований на основании отсутствия обоснований, предусмотренных частью 1 статьи 40 Градостроительного кодекса Российской Федерации (инженерно-геологические характеристики земельного участка, рельеф земельного участка и наличие охранной зоны инженерных сетей не являются неблагоприятными для застройки).».

По результатам проведения общественных обсуждений по проекту сделано следующее заключение:

1. Считать состоявшимися общественные обсуждения по проекту.

2. Процедура проведения общественных обсуждений по проекту осуществлена в соответствии с Градостроительным кодексом Российской Федерации, Федеральным законом от 06.10.2003 № 131-ФЗ «Об общих принципах организации местного самоуправления в Российской Федерации», решением Совета депутатов города Новосибирска от 24.06.2009 № 1288 «О Правилах землепользования и застройки города Новосибирска» и решением Совета депутатов города Новосибирска от 20.06.2018 № 640 «О порядке организации и проведения в городе Новосибирске общественных обсуждений и публичных слушаний в соответствии с законодательством о градостроительной деятельности».

3. **Отказать а предоставлении разрешения** на отклонение от предельных параметров разрешенного строительства, реконструкции объектов капитального строительства обществу с ограниченной ответственностью «СИБСТРОЙ» (на основании заявления в связи с тем, что инженерно-геологические характеристики земельного участка, рельеф земельного участка и наличие охранной зоны инженерных сетей являются неблагоприятными для застройки) для земельного участка с кадастровым номером 54:35:061385:19 площадью 2,8171 га, расположенного по адресу: Российская Федерация, Новосибирская область, город Новосибирск, ул. 2-я Шоссейная (зона делового, общественного и коммерческого назначения (ОД-1), подзона делового, общественного и коммерческого назначения с объектами различной плотности жилой застройки (ОД-1.1)) на основании отсутствия обоснований, предусмотренных частью 1 статьи 40 Градостроительного кодекса Российской Федерации (инженерно-геологические характеристики земельного участка, рельеф земельного участка и наличие охранной зоны инженерных сетей не являются неблагоприятными для застройки):

в части уменьшения минимального отступа от границ земельного участка, за пределами которого запрещено строительство зданий, строений, сооружений, с 3 м до 0 м с западной стороны;

в части уменьшения минимального процента застройки с 25 % до 10 %.

И.о. заместителя председателя комиссии по подготовке проекта правил землепользования и застройки города Новосибирска

А. И. Игнатъева

Секретарь комиссии по подготовке проекта правил землепользования и застройки города Новосибирска

Е. В. Спасская

ЗАКЛЮЧЕНИЕ

о результатах общественных обсуждений по проекту решения о предоставлении разрешения на условно разрешенный вид использования земельного участка и объекта капитального строительства Рудневой Е. В. (далее – проект).

В целях соблюдения права человека на благоприятные условия жизнедеятельности, прав и законных интересов правообладателей земельных участков и объектов капитального строительства города Новосибирска по проектам решений о предоставлении разрешений на условно разрешенный вид использования земельного участка или объекта капитального строительства, в соответствии с Градостроительным кодексом Российской Федерации, решением Совета депутатов города Новосибирска от 24.06.2009 № 1288 «О Правилах землепользования и застройки города Новосибирска», Федеральным законом от 06.10.2003 № 131-ФЗ «Об общих принципах организации местного самоуправления в Российской Федерации», решением Совета депутатов города Новосибирска от 20.06.2018 № 640 «О порядке организации и проведения в городе Новосибирске общественных обсуждений и публичных слушаний в соответствии с законодательством о градостроительной деятельности» проведены общественные обсуждения по проекту:

«Рудневой Е. В. на условно разрешенный вид использования земельного участка в границах территории кадастрового квартала 54:35:061045 площадью 1000 кв. м, расположенного по адресу (местоположение): Российская Федерация, Новосибирская область, город Новосибирск, ул. Штурвальная, 67/2, и объекта капитального строительства (зона застройки жилыми домами смешанной этажности (Ж-1), подзона застройки жилыми домами смешанной этажности различной плотности застройки (Ж-1.1)) – «для индивидуального жилищного строительства (2.1) - индивидуальные жилые дома».

07.03.2019

город Новосибирск

Начало общественных обсуждений принято с даты опубликования оповещения о начале общественных обсуждений по проектам, подготовленного на основании постановления мэрии города Новосибирска от 06.02.2019 № 403 «О проведении общественных обсуждений по проектам решений о предоставлении разрешения на условно разрешенный вид использования земельного участка или объекта капитального строительства» в Бюллетене органов местного самоуправления города Новосибирска № 6 от 14.02.2019 и размещения на официальном сайте города Новосибирска в информационно-телекоммуникационной сети «Интернет» по адресу: <http://novo-sibirsk.ru>, <http://новосибирск.рф/> – 14.02.2019.

В период размещения проекта и информационных материалов к нему в информационной системе Новосибирской области «Электронная демократия Новосибирской области» (далее – информационная система) в информационно-телекоммуникационной сети «Интернет» и проведения экспозиций проекта участники

общественных обсуждений, прошедшие в соответствии с законодательством о градостроительной деятельности идентификацию, имели право вносить предложения и замечания - с 22.02.2019 по 02.03.2019:

посредством информационной системы;

в письменной форме в адрес организатора общественных обсуждений - комиссию по подготовке проекта правил землепользования и застройки города Новосибирска (далее – комиссия);

посредством записи в журнале учета посетителей экспозиции проекта.

Количество участников, принявших участие в рассмотрении проекта посредством информационной системы – 0.

Количество участников, посетивших экспозиции проекта – 0.

Заключение о результатах общественных обсуждений по проекту подготовлено на основании протокола № 2-2019-УРВ от 06.03.2019.

Внесенные предложения и замечания участников общественных обсуждений:

1. Предложения и замечания граждан, являющихся участниками общественных обсуждений и постоянно проживающих на территории, в пределах которой проводятся общественные обсуждения (участниками общественных обсуждений по проекту решения о предоставлении разрешения на условно разрешенный вид использования земельного участка или объекта капитального строительства являются граждане, постоянно проживающие в пределах территориальной зоны, в границах которой расположен земельный участок, в отношении которого подготовлен данный проект, правообладатели находящихся в границах этой территориальной зоны земельных участков и (или) расположенных на них объектов капитального строительства, граждане, постоянно проживающие в границах земельных участков, прилегающих к земельному участку, в отношении которого подготовлен данный проект, правообладатели таких земельных участков или расположенных на них объектов капитального строительства, правообладатели помещений, являющихся частью объекта капитального строительства, в отношении которого подготовлен данный проект) – не поступали.

2. Предложения и замечания иных участников общественных обсуждений в соответствии с законодательством о градостроительной деятельности – не поступали.

Предложения экспертов:

От эксперта Малюженко Д. В. – архитектора общества с ограниченной ответственностью «АР.ТЭГО»; **от эксперта Носкова Д. В.** – директора муниципального бюджетного учреждения города Новосибирска «Институт градостроительного планирования»: *«Отказать в предоставлении разрешения на условно разрешенный вид использования земельного участка и объекта капитального строительства на основании требований части 11.1 статьи 39 Градостроительного кодекса Российской Федерации».*

По результатам проведения общественных обсуждений сделано следующее заключение:

1. Считать состоявшимися общественные обсуждения по проекту.

2. Процедура проведения общественных обсуждений по предоставлению разрешений на условно разрешенный вид использования земельного участка или объекта капитального строительства осуществлена в соответствии с Градостроительным кодексом Российской Федерации, Федеральным законом от 06.10.2003 № 131-ФЗ «Об общих принципах организации местного самоуправления в Российской Федерации», решением Совета депутатов города Новосибирска от 24.06.2009 № 1288 «О Правилах землепользования и застройки города Новосибирска» и решением Совета депутатов города Новосибирска от 20.06.2018 № 640 «О порядке организации и проведения в городе Новосибирске общественных обсуждений и публичных слушаний в соответствии с законодательством о градостроительной деятельности».

3. **Отказать в предоставлении разрешения** Рудневой Е. В. на условно разрешенный вид использования земельного участка в границах территории кадастрового участка 54:35:061045 площадью 1000 кв. м, расположенного по адресу (местоположение): Российская Федерация, Новосибирская область, город Новосибирск, ул. Штурвальная, 67/2, и объекта капитального строительства (зона застройки жилыми домами смешанной этажности (Ж-1), подзона застройки жилыми домами смешанной этажности различной плотности застройки (Ж-1.1)) – «для индивидуального жилищного строительства (2.1) - индивидуальные жилые дома» на основании требований части 11.1 статьи 39 Градостроительного кодекса Российской Федерации.

И. о. заместителя председателя комиссии по подготовке проекта правил землепользования и застройки города Новосибирска

А. И. Игнатьева

Секретарь комиссии по подготовке проекта правил землепользования и застройки города Новосибирска

Н. В. Семенихина

ЗАКЛЮЧЕНИЕ

о результатах общественных обсуждений по проекту решения о предоставлении разрешения на условно разрешенный вид использования земельного участка Мурадян Т. Г.

(далее – проект).

В целях соблюдения права человека на благоприятные условия жизнедеятельности, прав и законных интересов правообладателей земельных участков и объектов капитального строительства города Новосибирска по проектам решений о предоставлении разрешений на условно разрешенный вид использования земельного участка или объекта капитального строительства, в соответствии с Градостроительным кодексом Российской Федерации, решением Совета депутатов города Новосибирска от 24.06.2009 № 1288 «О Правилах землепользования и застройки города Новосибирска», Федеральным законом от 06.10.2003 № 131-ФЗ «Об общих принципах организации местного самоуправления в Российской Федерации», решением Совета депутатов города Новосибирска от 20.06.2018 № 640 «О порядке организации и проведения в городе Новосибирске общественных обсуждений и публичных слушаний в соответствии с законодательством о градостроительной деятельности» проведены общественные обсуждения по проекту:

«Мурадян Т. Г. на условно разрешенный вид использования земельного участка с кадастровым номером 54:35:013605:39 площадью 500 кв. м, расположенного по адресу (местоположение): Российская Федерация, Новосибирская область, город Новосибирск, ул. Ярослава Гашека, 8 (зона застройки жилыми домами смешанной этажности (Ж-1), подзона застройки жилыми домами смешанной этажности различной плотности застройки (Ж-1.1)) – «для индивидуального жилищного строительства (2.1)».

07.03.2019

город Новосибирск

Начало общественных обсуждений принято с даты опубликования оповещения о начале общественных обсуждений по проектам, подготовленного на основании постановления мэрии города Новосибирска от 06.02.2019 № 403 «О проведении общественных обсуждений по проектам решений о предоставлении разрешения на условно разрешенный вид использования земельного участка или объекта капитального строительства» в Бюллетене органов местного самоуправления города Новосибирска № 6 от 14.02.2019 и размещения на официальном сайте города Новосибирска в информационно-телекоммуникационной сети «Интернет» по адресу: <http://novo-sibirsk.ru>, <http://новосибирск.рф/> – 14.02.2019.

В период размещения проекта и информационных материалов к нему в информационной системе Новосибирской области «Электронная демократия Новосибирской области» (далее – информационная система) в информационно-телекоммуникационной сети «Интернет» и проведения экспозиций проекта участника общественных обсуждений, прошедшие в соответствии с законодательством о гра-

достоительной деятельности идентификацию, имели право вносить предложения и замечания - с 22.02.2019 по 02.03.2019:

посредством информационной системы;

в письменной форме в адрес организатора общественных обсуждений - комиссию по подготовке проекта правил землепользования и застройки города Новосибирска (далее – комиссия);

посредством записи в журнале учета посетителей экспозиции проекта.

Количество участников, принявших участие в рассмотрении проекта посредством информационной системы – 0.

Количество участников, посетивших экспозицию проекта – 0.

Заключение о результатах общественных обсуждений по проекту подготовлено на основании протокола № 2-2019-УРВ от 06.03.2019.

Внесенные предложения и замечания участников общественных обсуждений:

1. Предложения и замечания граждан, являющихся участниками общественных обсуждений и постоянно проживающих на территории, в пределах которой проводятся общественные обсуждения (участниками общественных обсуждений по проекту решения о предоставлении разрешения на условно разрешенный вид использования земельного участка или объекта капитального строительства являются граждане, постоянно проживающие в пределах территориальной зоны, в границах которой расположен земельный участок, в отношении которого подготовлен данный проект, правообладатели находящихся в границах этой территориальной зоны земельных участков и (или) расположенных на них объектов капитального строительства, граждане, постоянно проживающие в границах земельных участков, прилегающих к земельному участку, в отношении которого подготовлен данный проект, правообладатели таких земельных участков или расположенных на них объектов капитального строительства, правообладатели помещений, являющихся частью объекта капитального строительства, в отношении которого подготовлен данный проект) – не поступали.

2. Предложения и замечания иных участников общественных обсуждений в соответствии с законодательством о градостроительной деятельности – не поступали.

Предложения экспертов:

От эксперта Малюженко Д. В. – архитектора общества с ограниченной ответственностью «АРТЭГО»; **от эксперта Носкова Д. В.** – директора муниципального бюджетного учреждения города Новосибирска «Институт градостроительного планирования»: *«Отказать в предоставлении разрешения на условно разрешенный вид использования земельного участка в связи с несоответствием приложению 14 «Карта-схема планируемых границ функциональных зон города Новосибирска на период до 2030 года» к Генеральному плану города Новосибирска и проекту планировки территории, ограниченной перспективной городской ма-*

гистралью в направлении ул. Фрунзе, перспективной Биатлонной магистралью, Гусинобродским шоссе, ул. Доватора в Дзержинском районе, утвержденного постановлением мэрии города Новосибирска от 19.07.2016 № 3155, а также в связи с тем, что нарушены требования статьи 42 Земельного кодекса Российской Федерации в части использования земельного участка не в соответствии с целевым назначением».

По результатам проведения общественных обсуждений сделано следующее заключение:

1. Считать состоявшимися общественные обсуждения по проекту.

2. Процедура проведения общественных обсуждений по предоставлению разрешений на условно разрешенный вид использования земельного участка или объекта капитального строительства осуществлена в соответствии с Градостроительным кодексом Российской Федерации, Федеральным законом от 06.10.2003 № 131-ФЗ «Об общих принципах организации местного самоуправления в Российской Федерации», решением Совета депутатов города Новосибирска от 24.06.2009 № 1288 «О Правилах землепользования и застройки города Новосибирска» и решением Совета депутатов города Новосибирска от 20.06.2018 № 640 «О порядке организации и проведения в городе Новосибирске общественных обсуждений и публичных слушаний в соответствии с законодательством о градостроительной деятельности».

3. **Отказать в предоставлении разрешения** Мурадян Т. Г. на условно разрешенный вид использования земельного участка с кадастровым номером 54:35:013605:39 площадью 500 кв. м, расположенного по адресу (местоположение): Российская Федерация, Новосибирская область, город Новосибирск, ул. Ярослава Гашека, 8 (зона застройки жилыми домами смешанной этажности (Ж-1), подзона застройки жилыми домами смешанной этажности различной плотности застройки (Ж-1.1)) – «для индивидуального жилищного строительства (2.1)» в связи с несоответствием приложению 14 «Карта-схема планируемых границ функциональных зон города Новосибирска на период до 2030 года» к Генеральному плану города Новосибирска и проекту планировки территории, ограниченной перспективной городской магистралью в направлении ул. Фрунзе, перспективной Биатлонной магистралью, Гусинобродским шоссе, ул. Доватора в Дзержинском районе, утвержденного постановлением мэрии города Новосибирска от 19.07.2016 № 3155, а также в связи с тем, что нарушены требования статьи 42 Земельного кодекса Российской Федерации в части использования земельного участка не в соответствии с целевым назначением.

И. о. заместителя председателя комиссии по подготовке проекта правил землепользования и застройки города Новосибирска

А. И. Игнатьева

Секретарь комиссии по подготовке проекта правил землепользования и застройки города Новосибирска

Н. В. Семенихина

ЗАКЛЮЧЕНИЕ

о результатах общественных обсуждений по проекту решения о предоставлении разрешения на условно разрешенный вид использования земельного участка и объекта капитального строительства Ефименко В. Н. (далее – проект).

В целях соблюдения права человека на благоприятные условия жизнедеятельности, прав и законных интересов правообладателей земельных участков и объектов капитального строительства города Новосибирска по проектам решений о предоставлении разрешений на условно разрешенный вид использования земельного участка или объекта капитального строительства, в соответствии с Градостроительным кодексом Российской Федерации, решением Совета депутатов города Новосибирска от 24.06.2009 № 1288 «О Правилах землепользования и застройки города Новосибирска», Федеральным законом от 06.10.2003 № 131-ФЗ «Об общих принципах организации местного самоуправления в Российской Федерации», решением Совета депутатов города Новосибирска от 20.06.2018 № 640 «О порядке организации и проведения в городе Новосибирске общественных обсуждений и публичных слушаний в соответствии с законодательством о градостроительной деятельности» проведены общественные обсуждения по проекту:

«Ефименко В. Н. на условно разрешенный вид использования земельного участка с кадастровым номером 54:35:061045:54 площадью 1000 кв. м, расположенного по адресу (местоположение): Российская Федерация, Новосибирская область, город Новосибирск, ул. Штурвальная, 77, и объекта капитального строительства (зона застройки жилыми домами смешанной этажности (Ж-1), подзона застройки жилыми домами смешанной этажности различной плотности застройки (Ж-1.1)) – «для индивидуального жилищного строительства (2.1) - индивидуальные жилые дома».

07.03.2019

город Новосибирск

Начало общественных обсуждений принято с даты опубликования оповещения о начале общественных обсуждений по проектам, подготовленного на основании постановления мэрии города Новосибирска от 06.02.2019 № 403 «О проведении общественных обсуждений по проектам решений о предоставлении разрешения на условно разрешенный вид использования земельного участка или объекта капитального строительства» в Бюллетене органов местного самоуправления города Новосибирска № 6 от 14.02.2019 и размещения на официальном сайте города Новосибирска в информационно-телекоммуникационной сети «Интернет» по адресу: <http://novo-sibirsk.ru>, <http://новосибирск.рф/> – 14.02.2019.

В период размещения проекта и информационных материалов к нему в информационной системе Новосибирской области «Электронная демократия

Новосибирской области» (далее – информационная система) в информационно-телекоммуникационной сети «Интернет» и проведения экспозиций проекта участники общественных обсуждений, прошедшие в соответствии с законодательством о градостроительной деятельности идентификацию, имели право вносить предложения и замечания - с 22.02.2019 по 02.03.2019:

посредством информационной системы;

в письменной форме в адрес организатора общественных обсуждений - комиссию по подготовке проекта правил землепользования и застройки города Новосибирска (далее – комиссия);

посредством записи в журнале учета посетителей экспозиции проекта.

Количество участников, принявших участие в рассмотрении проекта посредством информационной системы – 0.

Количество участников, посетивших экспозиции проекта – 0.

Заключение о результатах общественных обсуждений по проекту подготовлено на основании протокола № 2-2019-УРВ от 06.03.2019.

Внесенные предложения и замечания участников общественных обсуждений:

1. Предложения и замечания граждан, являющихся участниками общественных обсуждений и постоянно проживающих на территории, в пределах которой проводятся общественные обсуждения (участниками общественных обсуждений по проекту решения о предоставлении разрешения на условно разрешенный вид использования земельного участка или объекта капитального строительства являются граждане, постоянно проживающие в пределах территориальной зоны, в границах которой расположен земельный участок, в отношении которого подготовлен данный проект, правообладатели находящихся в границах этой территориальной зоны земельных участков и (или) расположенных на них объектов капитального строительства, граждане, постоянно проживающие в границах земельных участков, прилегающих к земельному участку, в отношении которого подготовлен данный проект, правообладатели таких земельных участков или расположенных на них объектов капитального строительства, правообладатели помещений, являющихся частью объекта капитального строительства, в отношении которого подготовлен данный проект) – не поступали.

2. Предложения и замечания иных участников общественных обсуждений в соответствии с законодательством о градостроительной деятельности – не поступали.

Предложения экспертов:

От эксперта Малюженко Д. В. – архитектора общества с ограниченной ответственностью «АРТЭГО»; **от эксперта Носкова Д. В.** – директора муниципального бюджетного учреждения города Новосибирска «Институт градостроительного планирования»: *«Отказать в предоставлении разрешения*

на условно разрешенный вид использования земельного участка и объекта капитального строительства на основании требований части 11.1 статьи 39 Градостроительного кодекса Российской Федерации».

По результатам проведения общественных обсуждений сделано следующее заключение:

1. Считать состоявшимися общественные обсуждения по проекту.

2. Процедура проведения общественных обсуждений по предоставлению разрешений на условно разрешенный вид использования земельного участка или объекта капитального строительства осуществлена в соответствии с Градостроительным кодексом Российской Федерации, Федеральным законом от 06.10.2003 № 131-ФЗ «Об общих принципах организации местного самоуправления в Российской Федерации», решением Совета депутатов города Новосибирска от 24.06.2009 № 1288 «О Правилах землепользования и застройки города Новосибирска» и решением Совета депутатов города Новосибирска от 20.06.2018 № 640 «О порядке организации и проведения в городе Новосибирске общественных обсуждений и публичных слушаний в соответствии с законодательством о градостроительной деятельности».

3. **Отказать в предоставлении разрешения** Ефименко В. Н. на условно разрешенный вид использования земельного участка с кадастровым номером 54:35:061045:54 площадью 1000 кв. м, расположенного по адресу (местоположение): Российская Федерация, Новосибирская область, город Новосибирск, ул. Штурвальная, 77, и объекта капитального строительства (зона застройки жилыми домами смешанной этажности (Ж-1), подзона застройки жилыми домами смешанной этажности различной плотности застройки (Ж-1.1)) – «для индивидуального жилищного строительства (2.1) - индивидуальные жилые дома» на основании требований части 11.1 статьи 39 Градостроительного кодекса Российской Федерации.

И. о. заместителя председателя комиссии по подготовке проекта правил землепользования и застройки города Новосибирска

А. И. Игнатьева

Секретарь комиссии по подготовке проекта правил землепользования и застройки города Новосибирска

Н. В. Семенихина

ЗАКЛЮЧЕНИЕ

о результатах общественных обсуждений по проекту решения о предоставлении разрешения на условно разрешенный вид использования земельного участка и объекта капитального строительства Бабчеву А. Н. (далее – проект).

В целях соблюдения права человека на благоприятные условия жизнедеятельности, прав и законных интересов правообладателей земельных участков и объектов капитального строительства города Новосибирска по проектам решений о предоставлении разрешений на условно разрешенный вид использования земельного участка или объекта капитального строительства, в соответствии с Градостроительным кодексом Российской Федерации, решением Совета депутатов города Новосибирска от 24.06.2009 № 1288 «О Правилах землепользования и застройки города Новосибирска», Федеральным законом от 06.10.2003 № 131-ФЗ «Об общих принципах организации местного самоуправления в Российской Федерации», решением Совета депутатов города Новосибирска от 20.06.2018 № 640 «О порядке организации и проведения в городе Новосибирске общественных обсуждений и публичных слушаний в соответствии с законодательством о градостроительной деятельности» проведены общественные обсуждения по проекту:

«Бабчеву А. Н. на условно разрешенный вид использования земельного участка с кадастровым номером 54:35:063870:23 площадью 792 кв. м, расположенного по адресу (местоположение): Российская Федерация, Новосибирская область, город Новосибирск, пер. 2-й Троллейный, 33, и объекта капитального строительства (зона застройки жилыми домами смешанной этажности (Ж-1), подзона застройки жилыми домами смешанной этажности различной плотности застройки (Ж-1.1)) – «для индивидуального жилищного строительства (2.1) - индивидуальные жилые дома».

07.03.2019

город Новосибирск

Начало общественных обсуждений принято с даты опубликования оповещения о начале общественных обсуждений по проектам, подготовленного на основании постановления мэрии города Новосибирска от 06.02.2019 № 403 «О проведении общественных обсуждений по проектам решений о предоставлении разрешения на условно разрешенный вид использования земельного участка или объекта капитального строительства» в Бюллетене органов местного самоуправления города Новосибирска № 6 от 14.02.2019 и размещения на официальном сайте города Новосибирска в информационно-телекоммуникационной сети «Интернет» по адресу: <http://novo-sibirsk.ru>, <http://новосибирск.рф/> – 14.02.2019.

В период размещения проекта и информационных материалов к нему в информационной системе Новосибирской области «Электронная демократия»

382

Новосибирской области» (далее – информационная система) в информационно-телекоммуникационной сети «Интернет» и проведения экспозиций проекта участники общественных обсуждений, прошедшие в соответствии с законодательством о градостроительной деятельности идентификацию, имели право вносить предложения и замечания - с 22.02.2019 по 02.03.2019:

посредством информационной системы;

в письменной форме в адрес организатора общественных обсуждений - комиссию по подготовке проекта правил землепользования и застройки города Новосибирска (далее – комиссия);

посредством записи в журнале учета посетителей экспозиции проекта.

Количество участников, принявших участие в рассмотрении проекта посредством информационной системы – 0.

Количество участников, посетивших экспозиции проекта – 0.

Заключение о результатах общественных обсуждений по проекту подготовлено на основании протокола № 2-2019-УРВ от 06.03.2019.

Внесенные предложения и замечания участников общественных обсуждений:

1. Предложения и замечания граждан, являющихся участниками общественных обсуждений и постоянно проживающих на территории, в пределах которой проводятся общественные обсуждения (участниками общественных обсуждений по проекту решения о предоставлении разрешения на условно разрешенный вид использования земельного участка или объекта капитального строительства являются граждане, постоянно проживающие в пределах территориальной зоны, в границах которой расположен земельный участок, в отношении которого подготовлен данный проект, правообладатели находящихся в границах этой территориальной зоны земельных участков и (или) расположенных на них объектов капитального строительства, граждане, постоянно проживающие в границах земельных участков, прилегающих к земельному участку, в отношении которого подготовлен данный проект, правообладатели таких земельных участков или расположенных на них объектов капитального строительства, правообладатели помещений, являющихся частью объекта капитального строительства, в отношении которого подготовлен данный проект) – не поступали.

2. Предложения и замечания иных участников общественных обсуждений в соответствии с законодательством о градостроительной деятельности – не поступали.

Предложения экспертов:

От эксперта Малюженко Д. В. – архитектора общества с ограниченной ответственностью «АРТЭГО»; **от эксперта Носкова Д. В.** – директора муниципального бюджетного учреждения города Новосибирска «Институт градостроительного планирования»: *«Отказать в предоставлении разрешения*

на условно разрешенный вид использования земельного участка и объекта капитального строительства на основании требований части 11.1 статьи 39 Градостроительного кодекса Российской Федерации».

По результатам проведения общественных обсуждений сделано следующее заключение:

1. Считать состоявшимися общественные обсуждения по проекту.

2. Процедура проведения общественных обсуждений по предоставлению разрешений на условно разрешенный вид использования земельного участка или объекта капитального строительства осуществлена в соответствии с Градостроительным кодексом Российской Федерации, Федеральным законом от 06.10.2003 № 131-ФЗ «Об общих принципах организации местного самоуправления в Российской Федерации», решением Совета депутатов города Новосибирска от 24.06.2009 № 1288 «О Правилах землепользования и застройки города Новосибирска» и решением Совета депутатов города Новосибирска от 20.06.2018 № 640 «О порядке организации и проведения в городе Новосибирске общественных обсуждений и публичных слушаний в соответствии с законодательством о градостроительной деятельности».

3. **Отказать в предоставлении разрешения** Бабчеву А. Н. на условно разрешенный вид использования земельного участка с кадастровым номером 54:35:063870:23 площадью 792 кв. м, расположенного по адресу (местоположение): Российская Федерация, Новосибирская область, город Новосибирск, пер. 2-й Троллейный, 33, и объекта капитального строительства (зона застройки жилыми домами смешанной этажности (Ж-1), подзона застройки жилыми домами смешанной этажности различной плотности застройки (Ж-1.1)) – «для индивидуального жилищного строительства (2.1) - индивидуальные жилые дома» на основании требований части 11.1 статьи 39 Градостроительного кодекса Российской Федерации.

И. о. заместителя председателя комиссии по подготовке проекта правил землепользования и застройки города Новосибирска

А. И. Игнатьева

Секретарь комиссии по подготовке проекта правил землепользования и застройки города Новосибирска

Н. В. Семенихина

ЗАКЛЮЧЕНИЕ

о результатах общественных обсуждений по проекту решения о предоставлении разрешения на условно разрешенный вид использования земельного участка и объекта капитального строительства Землянской Т. М. (далее – проект).

В целях соблюдения права человека на благоприятные условия жизнедеятельности, прав и законных интересов правообладателей земельных участков и объектов капитального строительства города Новосибирска по проектам решений о предоставлении разрешений на условно разрешенный вид использования земельного участка или объекта капитального строительства, в соответствии с Градостроительным кодексом Российской Федерации, решением Совета депутатов города Новосибирска от 24.06.2009 № 1288 «О Правилах землепользования и застройки города Новосибирска», Федеральным законом от 06.10.2003 № 131-ФЗ «Об общих принципах организации местного самоуправления в Российской Федерации», решением Совета депутатов города Новосибирска от 20.06.2018 № 640 «О порядке организации и проведения в городе Новосибирске общественных обсуждений и публичных слушаний в соответствии с законодательством о градостроительной деятельности» проведены общественные обсуждения по проекту:

«Землянской Т. М. на условно разрешенный вид использования земельного участка с кадастровым номером 54:35:063985:12 площадью 395 кв. м, расположенного по адресу (местоположение): Российская Федерация, Новосибирская область, город Новосибирск, ул. 2-я Куйбышева, 1, и объекта капитального строительства (зона застройки жилыми домами смешанной этажности (Ж-1), подзона застройки жилыми домами смешанной этажности пониженной плотности застройки (Ж-1.5)) – «для индивидуального жилищного строительства (2.1) - индивидуальные жилые дома».

07.03.2019

город Новосибирск

Начало общественных обсуждений принято с даты опубликования оповещения о начале общественных обсуждений по проектам, подготовленного на основании постановления мэрии города Новосибирска от 06.02.2019 № 403 «О проведении общественных обсуждений по проектам решений о предоставлении разрешения на условно разрешенный вид использования земельного участка или объекта капитального строительства» в Бюллетене органов местного самоуправления города Новосибирска № 6 от 14.02.2019 и размещения на официальном сайте города Новосибирска в информационно-телекоммуникационной сети «Интернет» по адресу: <http://novo-sibirsk.ru>, <http://новосибирск.рф/> – 14.02.2019.

В период размещения проекта и информационных материалов к нему в информационной системе Новосибирской области «Электронная демократия Новосибирской области» (далее – информационная система) в информационно-телекоммуникационной сети «Интернет» и проведения экспозиций проекта участники

общественных обсуждений, прошедшие в соответствии с законодательством о градостроительной деятельности идентификацию, имели право вносить предложения и замечания - с 22.02.2019 по 02.03.2019:

посредством информационной системы;

в письменной форме в адрес организатора общественных обсуждений - комиссию по подготовке проекта правил землепользования и застройки города Новосибирска (далее – комиссия);

посредством записи в журнале учета посетителей экспозиции проекта.

Количество участников, принявших участие в рассмотрении проекта посредством информационной системы – 0.

Количество участников, посетивших экспозицию проекта – 0.

Заключение о результатах общественных обсуждений по проекту подготовлено на основании протокола № 2-2019-УРВ от 06.03.2019.

Внесенные предложения и замечания участников общественных обсуждений:

1. Предложения и замечания граждан, являющихся участниками общественных обсуждений и постоянно проживающих на территории, в пределах которой проводятся общественные обсуждения (участниками общественных обсуждений по проекту решения о предоставлении разрешения на условно разрешенный вид использования земельного участка или объекта капитального строительства являются граждане, постоянно проживающие в пределах территориальной зоны, в границах которой расположен земельный участок, в отношении которого подготовлен данный проект, правообладатели находящихся в границах этой территориальной зоны земельных участков и (или) расположенных на них объектов капитального строительства, граждане, постоянно проживающие в границах земельных участков, прилегающих к земельному участку, в отношении которого подготовлен данный проект, правообладатели таких земельных участков или расположенных на них объектов капитального строительства, правообладатели помещений, являющихся частью объекта капитального строительства, в отношении которого подготовлен данный проект) – не поступали.

2. Предложения и замечания иных участников общественных обсуждений в соответствии с законодательством о градостроительной деятельности – не поступали.

Предложения экспертов:

От эксперта Малюженко Д. В. – архитектора общества с ограниченной ответственностью «АР.ТЭГО»; **от эксперта Носкова Д. В.** – директора муниципального бюджетного учреждения города Новосибирска «Институт градостроительного планирования»: *«Отказать в предоставлении разрешения на условно разрешенный вид использования земельного участка и объекта капитального строительства на основании требований части 11.1 статьи 39 Градостроительного кодекса Российской Федерации, а также в связи с тем, что нарушены требования*

части 2 статьи 36 Правил землепользования и застройки города Новосибирска, утвержденных решением Совета депутатов города Новосибирска от 24.06.2009 № 1288, а именно размер земельного участка не соответствует минимальному размеру земельного участка, установленного градостроительным регламентом для запрашиваемого вида разрешенного использования земельного участка».

По результатам проведения общественных обсуждений сделано следующее заключение:

1. Считать состоявшимися общественные обсуждения по проекту.

2. Процедура проведения общественных обсуждений по предоставлению разрешений на условно разрешенный вид использования земельного участка или объекта капитального строительства осуществлена в соответствии с Градостроительным кодексом Российской Федерации, Федеральным законом от 06.10.2003 № 131-ФЗ «Об общих принципах организации местного самоуправления в Российской Федерации», решением Совета депутатов города Новосибирска от 24.06.2009 № 1288 «О Правилах землепользования и застройки города Новосибирска» и решением Совета депутатов города Новосибирска от 20.06.2018 № 640 «О порядке организации и проведения в городе Новосибирске общественных обсуждений и публичных слушаний в соответствии с законодательством о градостроительной деятельности».

3. **Отказать в предоставлении разрешения** Землянской Т. М. на условно разрешенный вид использования земельного участка с кадастровым номером 54:35:063985:12 площадью 395 кв. м, расположенного по адресу (местоположение): Российская Федерация, Новосибирская область, город Новосибирск, ул. 2-я Куйбышева, 1, и объекта капитального строительства (зона застройки жилыми домами смешанной этажности (Ж-1), подзона застройки жилыми домами смешанной этажности пониженной плотности застройки (Ж-1.5)) – «для индивидуального жилищного строительства (2.1) - индивидуальные жилые дома» на основании требований части 11.1 статьи 39 Градостроительного кодекса Российской Федерации, а также в связи с тем, что нарушены требования части 2 статьи 36 Правил землепользования и застройки города Новосибирска, утвержденных решением Совета депутатов города Новосибирска от 24.06.2009 № 1288, а именно размер земельного участка не соответствует минимальному размеру земельного участка, установленного градостроительным регламентом для запрашиваемого вида разрешенного использования земельного участка.

И. о. заместителя председателя комиссии по подготовке проекта правил землепользования и застройки города Новосибирска

А. И. Игнатьева

Секретарь комиссии по подготовке проекта правил землепользования и застройки города Новосибирска

Н. В. Семенихина

ЗАКЛЮЧЕНИЕ

о результатах общественных обсуждений по проекту решения о предоставлении разрешения на условно разрешенный вид использования земельных участков и объекта капитального строительства Полторанину А. Ф., Малютину К. П. (далее – проект).

В целях соблюдения права человека на благоприятные условия жизнедеятельности, прав и законных интересов правообладателей земельных участков и объектов капитального строительства города Новосибирска по проектам решений о предоставлении разрешений на условно разрешенный вид использования земельного участка или объекта капитального строительства, в соответствии с Градостроительным кодексом Российской Федерации, решением Совета депутатов города Новосибирска от 24.06.2009 № 1288 «О Правилах землепользования и застройки города Новосибирска», Федеральным законом от 06.10.2003 № 131-ФЗ «Об общих принципах организации местного самоуправления в Российской Федерации», решением Совета депутатов города Новосибирска от 20.06.2018 № 640 «О порядке организации и проведения в городе Новосибирске общественных обсуждений и публичных слушаний в соответствии с законодательством о градостроительной деятельности» проведены общественные обсуждения по проекту:

«Полторанину А. Ф., Малютину К. П. на условно разрешенный вид использования земельных участков в границах территории кадастрового квартала 54:35:064005:

площадью 369 кв. м, расположенного по адресу (местоположение): Российская Федерация, Новосибирская область, город Новосибирск, ул. Степная (зона улично-дорожной сети (ИТ-3)) - «блокированная жилая застройка (2.3)»;

площадью 246 кв. м, расположенного по адресу (местоположение): Российская Федерация, Новосибирская область, город Новосибирск, ул. Степная (зона улично-дорожной сети (ИТ-3)) - «блокированная жилая застройка (2.3) – блокированные жилые дома».

07.03.2019

город Новосибирск

Начало общественных обсуждений принято с даты опубликования оповещения о начале общественных обсуждений по проектам, подготовленного на основании постановления мэрии города Новосибирска от 06.02.2019 № 403 «О проведении общественных обсуждений по проектам решений о предоставлении разрешения на условно разрешенный вид использования земельного участка или объекта капитального строительства» в Бюллетене органов местного самоуправления города Новосибирска № 6 от 14.02.2019 и размещения на официальном сайте города Новосибирска в информационно-телекоммуникационной сети «Интернет» по адресу: <http://novo-sibirsk.ru>, <http://новосибирск.рф/> – 14.02.2019.

В период размещения проекта и информационных материалов к нему в информационной системе Новосибирской области «Электронная демократия Новосибирской области» (далее – информационная система) в информационно-телекоммуникационной сети «Интернет» и проведения экспозиций проекта участники общественных обсуждений, прошедшие в соответствии с законодательством о градостроительной деятельности идентификацию, имели право вносить предложения и замечания - с 22.02.2019 по 02.03.2019:

посредством информационной системы;

в письменной форме в адрес организатора общественных обсуждений - комиссию по подготовке проекта правил землепользования и застройки города Новосибирска (далее – комиссия);

посредством записи в журнале учета посетителей экспозиции проекта.

Количество участников, принявших участие в рассмотрении проекта посредством информационной системы – 0.

Количество участников, посетивших экспозиции проекта – 0.

Заключение о результатах общественных обсуждений по проекту подготовлено на основании протокола № 2-2019-УРВ от 06.03.2019.

Внесенные предложения и замечания участников общественных обсуждений:

1. Предложения и замечания граждан, являющихся участниками общественных обсуждений и постоянно проживающих на территории, в пределах которой проводятся общественные обсуждения (участниками общественных обсуждений по проекту решения о предоставлении разрешения на условно разрешенный вид использования земельного участка или объекта капитального строительства являются граждане, постоянно проживающие в пределах территориальной зоны, в границах которой расположен земельный участок, в отношении которого подготовлен данный проект, правообладатели находящихся в границах этой территориальной зоны земельных участков и (или) расположенных на них объектов капитального строительства, граждане, постоянно проживающие в границах земельных участков, прилегающих к земельному участку, в отношении которого подготовлен данный проект, правообладатели таких земельных участков или расположенных на них объектов капитального строительства, правообладатели помещений, являющихся частью объекта капитального строительства, в отношении которого подготовлен данный проект) – не поступали.

2. Предложения и замечания иных участников общественных обсуждений в соответствии с законодательством о градостроительной деятельности – не поступали.

Предложения экспертов:

От эксперта Маложенко Д. В. – архитектора общества с ограниченной ответственностью «АР.ТЭГО»; **от эксперта Носкова Д. В.** – директора муниципального бюджетного учреждения города Новосибирска «Институт градостроительного

планирования): *«Отказать в предоставлении разрешения на условно разрешенный вид использования земельных участков и объекта капитального строительства на основании требований части 3 статьи 37 Градостроительного кодекса Российской Федерации, а именно запрашиваемый вид разрешенного использования земельного участка не соответствует градостроительным регламентам».*

По результатам проведения общественных обсуждений сделано следующее заключение:

1. Считать состоявшимися общественные обсуждения по проекту.

2. Процедура проведения общественных обсуждений по предоставлению разрешения на условно разрешенный вид использования земельного участка или объекта капитального строительства осуществлена в соответствии с Градостроительным кодексом Российской Федерации, Федеральным законом от 06.10.2003 № 131-ФЗ «Об общих принципах организации местного самоуправления в Российской Федерации», решением Совета депутатов города Новосибирска от 24.06.2009 № 1288 «О Правилах землепользования и застройки города Новосибирска» и решением Совета депутатов города Новосибирска от 20.06.2018 № 640 «О порядке организации и проведения в городе Новосибирске общественных обсуждений и публичных слушаний в соответствии с законодательством о градостроительной деятельности».

3. **Отказать в предоставлении разрешения** Полторанину А. Ф., Малютину К. П. на условно разрешенный вид использования земельных участков на основании требований части 3 статьи 37 Градостроительного кодекса Российской Федерации, а именно запрашиваемый вид разрешенного использования земельных участков не соответствует градостроительным регламентам:

в границах территории кадастрового квартала 54:35:064005 площадью 369 кв. м, расположенного по адресу (местоположение): Российская Федерация, Новосибирская область, город Новосибирск, ул. Степная (зона улично-дорожной сети (ИТ-3)) - «блокированная жилая застройка (2.3)»;

в границах территории кадастрового квартала 54:35:064005 площадью 246 кв. м, расположенного по адресу (местоположение): Российская Федерация, Новосибирская область, город Новосибирск, ул. Степная (зона улично-дорожной сети (ИТ-3)) - «блокированная жилая застройка (2.3) – блокированные жилые дома.

И. о. заместителя председателя комиссии по подготовке проекта правил землепользования и застройки города Новосибирска

А. И. Игнатъева

Секретарь комиссии по подготовке проекта правил землепользования и застройки города Новосибирска

Н. В. Семенихина

ЗАКЛЮЧЕНИЕ

о результатах общественных обсуждений по проекту решения о предоставлении разрешения на условно разрешенный вид использования земельного участка и объекта капитального строительства Хохлову Д. В., Прилепко К. О. (далее – проект).

В целях соблюдения права человека на благоприятные условия жизнедеятельности, прав и законных интересов правообладателей земельных участков и объектов капитального строительства города Новосибирска по проектам решений о предоставлении разрешений на условно разрешенный вид использования земельного участка или объекта капитального строительства, в соответствии с Градостроительным кодексом Российской Федерации, решением Совета депутатов города Новосибирска от 24.06.2009 № 1288 «О Правилах землепользования и застройки города Новосибирска», Федеральным законом от 06.10.2003 № 131-ФЗ «Об общих принципах организации местного самоуправления в Российской Федерации», решением Совета депутатов города Новосибирска от 20.06.2018 № 640 «О порядке организации и проведения в городе Новосибирске общественных обсуждений и публичных слушаний в соответствии с законодательством о градостроительной деятельности» проведены общественные обсуждения по проекту:

«Хохлову Д. В., Прилепко К. О. на условно разрешенный вид использования земельного участка с кадастровым номером 54:35:052495:53 площадью 1756 кв. м, расположенного по адресу (местоположение): Российская Федерация, Новосибирская область, город Новосибирск, ул. Магнитогорская, 15, и объекта капитального строительства (зона застройки жилыми домами смешанной этажности (Ж-1), подзона застройки жилыми домами смешанной этажности различной плотности застройки (Ж-1.1)) – «для индивидуального жилищного строительства (2.1) - индивидуальные жилые дома».

07.03.2019

город Новосибирск

Начало общественных обсуждений принято с даты опубликования оповещения о начале общественных обсуждений по проектам, подготовленного на основании постановления мэрии города Новосибирска от 06.02.2019 № 403 «О проведении общественных обсуждений по проектам решений о предоставлении разрешения на условно разрешенный вид использования земельного участка или объекта капитального строительства» в Бюллетене органов местного самоуправления города Новосибирска № 6 от 14.02.2019 и размещения на официальном сайте города Новосибирска в информационно-телекоммуникационной сети «Интернет» по адресу: <http://novo-sibirsk.ru>, <http://новосибирск.рф/> – 14.02.2019.

В период размещения проекта и информационных материалов к нему в информационной системе Новосибирской области «Электронная демократия

Новосибирской области» (далее – информационная система) в информационно-телекоммуникационной сети «Интернет» и проведения экспозиций проекта участники общественных обсуждений, прошедшие в соответствии с законодательством о градостроительной деятельности идентификацию, имели право вносить предложения и замечания - с 22.02.2019 по 02.03.2019:

посредством информационной системы;

в письменной форме в адрес организатора общественных обсуждений - комиссию по подготовке проекта правил землепользования и застройки города Новосибирска (далее – комиссия);

посредством записи в журнале учета посетителей экспозиции проекта.

Количество участников, принявших участие в рассмотрении проекта посредством информационной системы – 0.

Количество участников, посетивших экспозиции проекта – 0.

Заключение о результатах общественных обсуждений по проекту подготовлено на основании протокола № 2-2019-УРВ от 06.03.2019.

Внесенные предложения и замечания участников общественных обсуждений:

1. Предложения и замечания граждан, являющихся участниками общественных обсуждений и постоянно проживающих на территории, в пределах которой проводятся общественные обсуждения (участниками общественных обсуждений по проекту решения о предоставлении разрешения на условно разрешенный вид использования земельного участка или объекта капитального строительства являются граждане, постоянно проживающие в пределах территориальной зоны, в границах которой расположен земельный участок, в отношении которого подготовлен данный проект, правообладатели находящихся в границах этой территориальной зоны земельных участков и (или) расположенных на них объектов капитального строительства, граждане, постоянно проживающие в границах земельных участков, прилегающих к земельному участку, в отношении которого подготовлен данный проект, правообладатели таких земельных участков или расположенных на них объектов капитального строительства, правообладатели помещений, являющихся частью объекта капитального строительства, в отношении которого подготовлен данный проект) – не поступали.

2. Предложения и замечания иных участников общественных обсуждений в соответствии с законодательством о градостроительной деятельности – не поступали.

Предложения экспертов:

От эксперта Малюженко Д. В. – архитектора общества с ограниченной ответственностью «АРТЭГО»; **от эксперта Носкова Д. В.** – директора муниципального бюджетного учреждения города Новосибирска «Институт градостроительного планирования»: *«Отказать в предоставлении разрешения на*

условно разрешенный вид использования земельного участка и объекта капитального строительства на основании требований части 11.1 статьи 39 Градостроительного кодекса Российской Федерации, а также в связи с тем, что нарушены требования части 2 статьи 36 Правил землепользования и застройки города Новосибирска, утвержденных решением Совета депутатов города Новосибирска от 24.06.2009 № 1288, а именно размер земельного участка не соответствует максимальному размеру земельного участка, установленного градостроительным регламентом для запрашиваемого вида разрешенного использования земельного участка».

По результатам проведения общественных обсуждений сделано следующее заключение:

1. Считать состоявшимися общественные обсуждения по проекту.

2. Процедура проведения общественных обсуждений по предоставлению разрешений на условно разрешенный вид использования земельного участка или объекта капитального строительства осуществлена в соответствии с Градостроительным кодексом Российской Федерации, Федеральным законом от 06.10.2003 № 131-ФЗ «Об общих принципах организации местного самоуправления в Российской Федерации», решением Совета депутатов города Новосибирска от 24.06.2009 № 1288 «О Правилах землепользования и застройки города Новосибирска» и решением Совета депутатов города Новосибирска от 20.06.2018 № 640 «О порядке организации и проведения в городе Новосибирске общественных обсуждений и публичных слушаний в соответствии с законодательством о градостроительной деятельности».

3. **Отказать в предоставлении разрешения** Хохлову Д. В., Прилепко К. О. на условно разрешенный вид использования земельного участка с кадастровым номером 54:35:052495:53 площадью 1756 кв. м, расположенного по адресу (местоположение): Российская Федерация, Новосибирская область, город Новосибирск, ул. Магнитогорская, 15, и объекта капитального строительства (зона застройки жилыми домами смешанной этажности (Ж-1), подзона застройки жилыми домами смешанной этажности различной плотности застройки (Ж-1.1)) – «для индивидуального жилищного строительства (2.1) - индивидуальные жилые дома» на основании требований части 11.1 статьи 39 Градостроительного кодекса Российской Федерации, а также в связи с тем, что нарушены требования части 2 статьи 36 Правил землепользования и застройки города Новосибирска, утвержденных решением Совета депутатов города Новосибирска от 24.06.2009 № 1288, а именно размер земельного участка не соответствует максимальному размеру земельного участка, установленного градостроительным регламентом для запрашиваемого вида разрешенного использования земельного участка.

И. о. заместителя председателя комиссии по подготовке проекта правил землепользования и застройки города Новосибирска

А. И. Игнатьева

Секретарь комиссии по подготовке проекта правил землепользования и застройки города Новосибирска

Н. В. Семенихина

ЗАКЛЮЧЕНИЕ

о результатах общественных обсуждений по проекту решения о предоставлении разрешения на условно разрешенный вид использования земельного участка и объекта капитального строительства Махмудяну А. Д. (далее – проект).

В целях соблюдения права человека на благоприятные условия жизнедеятельности, прав и законных интересов правообладателей земельных участков и объектов капитального строительства города Новосибирска по проектам решений о предоставлении разрешений на условно разрешенный вид использования земельного участка или объекта капитального строительства, в соответствии с Градостроительным кодексом Российской Федерации, решением Совета депутатов города Новосибирска от 24.06.2009 № 1288 «О Правилах землепользования и застройки города Новосибирска», Федеральным законом от 06.10.2003 № 131-ФЗ «Об общих принципах организации местного самоуправления в Российской Федерации», решением Совета депутатов города Новосибирска от 20.06.2018 № 640 «О порядке организации и проведения в городе Новосибирске общественных обсуждений и публичных слушаний в соответствии с законодательством о градостроительной деятельности» проведены общественные обсуждения по проекту:

«Махмудяну А. Д. на условно разрешенный вид использования земельного участка с кадастровым номером 54:35:033625:13 площадью 393 кв. м, расположенного по адресу (местоположение): Российской Федерация, Новосибирская область, город Новосибирск, ул. Шевцовой, 14, и объекта капитального строительства (зона улично-дорожной сети (ИТ-3)) – «для индивидуального жилищного строительства (2.1) - индивидуальные жилые дома».

07.03.2019

город Новосибирск

Начало общественных обсуждений принято с даты опубликования оповещения о начале общественных обсуждений по проектам, подготовленного на основании постановления мэрии города Новосибирска от 06.02.2019 № 403 «О проведении общественных обсуждений по проектам решений о предоставлении разрешения на условно разрешенный вид использования земельного участка или объекта капитального строительства» в Бюллетене органов местного самоуправления города Новосибирска № 6 от 14.02.2019 и размещения на официальном сайте города Новосибирска в информационно-телекоммуникационной сети «Интернет» по адресу: <http://novo-sibirsk.ru>, <http://новосибирск.рф/> – 14.02.2019.

В период размещения проекта и информационных материалов к нему в информационной системе Новосибирской области «Электронная демократия Новосибирской области» (далее – информационная система) в информационно-телекоммуникационной сети «Интернет» и проведения экспозиций проекта участники общественных обсуждений, прошедшие в соответствии с законодательством о гра-

достоительной деятельности идентификацию, имели право вносить предложения и замечания - с 22.02.2019 по 02.03.2019:

посредством информационной системы;

в письменной форме в адрес организатора общественных обсуждений - комиссию по подготовке проекта правил землепользования и застройки города Новосибирска (далее – комиссия);

посредством записи в журнале учета посетителей экспозиции проекта.

Количество участников, принявших участие в рассмотрении проекта посредством информационной системы – 0.

Количество участников, посетивших экспозицию проекта – 0.

Заключение о результатах общественных обсуждений по проекту подготовлено на основании протокола № 2-2019-УРВ от 06.03.2019.

Внесенные предложения и замечания участников общественных обсуждений:

1. Предложения и замечания граждан, являющихся участниками общественных обсуждений и постоянно проживающих на территории, в пределах которой проводятся общественные обсуждения (участниками общественных обсуждений по проекту решения о предоставлении разрешения на условно разрешенный вид использования земельного участка или объекта капитального строительства являются граждане, постоянно проживающие в пределах территориальной зоны, в границах которой расположен земельный участок, в отношении которого подготовлен данный проект, правообладатели находящихся в границах этой территориальной зоны земельных участков и (или) расположенных на них объектов капитального строительства, граждане, постоянно проживающие в границах земельных участков, прилегающих к земельному участку, в отношении которого подготовлен данный проект, правообладатели таких земельных участков или расположенных на них объектов капитального строительства, правообладатели помещений, являющихся частью объекта капитального строительства, в отношении которого подготовлен данный проект) – не поступали.

2. Предложения и замечания иных участников общественных обсуждений в соответствии с законодательством о градостроительной деятельности – не поступали.

Предложения экспертов:

От эксперта Маложенко Д. В. – архитектора общества с ограниченной ответственностью «АРТЭГО»; **от эксперта Носкова Д. В.** – директора муниципального бюджетного учреждения города Новосибирска «Институт градостроительного планирования»: *«Предоставить разрешение на условно разрешенный вид использования земельного участка и объекта капитального строительства».*

По результатам проведения общественных обсуждений сделано следующее заключение:

1. Считать состоявшимися общественные обсуждения по проекту.

2. Процедура проведения общественных обсуждений по предоставлению разрешений на условно разрешенный вид использования земельного участка или объекта капитального строительства осуществлена в соответствии с Градостроительным кодексом Российской Федерации, Федеральным законом от 06.10.2003 № 131-ФЗ «Об общих принципах организации местного самоуправления в Российской Федерации», решением Совета депутатов города Новосибирска от 24.06.2009 № 1288 «О Правилах землепользования и застройки города Новосибирска» и решением Совета депутатов города Новосибирска от 20.06.2018 № 640 «О порядке организации и проведения в городе Новосибирске общественных обсуждений и публичных слушаний в соответствии с законодательством о градостроительной деятельности».

3. **Предоставить разрешение** Махмудяну А. Д. на условно разрешенный вид использования земельного участка с кадастровым номером 54:35:033625:13 площадью 393 кв. м, расположенного по адресу (местоположение): Российская Федерация, Новосибирская область, город Новосибирск, ул. Шевцовой, 14, и объекта капитального строительства (зона улично-дорожной сети (ИТ-3)) – «для индивидуального жилищного строительства (2.1) - индивидуальные жилые дома».

И. о. заместителя председателя комиссии по подготовке проекта правил землепользования и застройки города Новосибирска

А. И. Игнатьева

Секретарь комиссии по подготовке проекта правил землепользования и застройки города Новосибирска

Н. В. Семенихина

ЗАКЛЮЧЕНИЕ

о результатах общественных обсуждений по проекту решения о предоставлении разрешения на условно разрешенный вид использования земельного участка и объекта капитального строительства Корховому Е. В. (далее – проект).

В целях соблюдения права человека на благоприятные условия жизнедеятельности, прав и законных интересов правообладателей земельных участков и объектов капитального строительства города Новосибирска по проектам решений о предоставлении разрешений на условно разрешенный вид использования земельного участка или объекта капитального строительства, в соответствии с Градостроительным кодексом Российской Федерации, решением Совета депутатов города Новосибирска от 24.06.2009 № 1288 «О Правилах землепользования и застройки города Новосибирска», Федеральным законом от 06.10.2003 № 131-ФЗ «Об общих принципах организации местного самоуправления в Российской Федерации», решением Совета депутатов города Новосибирска от 20.06.2018 № 640 «О порядке организации и проведения в городе Новосибирске общественных обсуждений и публичных слушаний в соответствии с законодательством о градостроительной деятельности» проведены общественные обсуждения по проекту:

«Корховому Е. В. на условно разрешенный вид использования земельного участка с кадастровым номером 54:35:033715:1623 площадью 1205 кв. м, расположенного по адресу (местоположение): Российская Федерация, Новосибирская область, город Новосибирск, шоссе Мочищенское, и объекта капитального строительства (зона ведения садоводства и огородничества (СХ-1)) – «магазины (4.4) - объекты для продажи товаров, торговая площадь которых составляет до 5000 кв. метров».

07.03.2019

город Новосибирск

Начало общественных обсуждений принято с даты опубликования оповещения о начале общественных обсуждений по проектам, подготовленного на основании постановления мэрии города Новосибирска от 06.02.2019 № 403 «О проведении общественных обсуждений по проектам решений о предоставлении разрешения на условно разрешенный вид использования земельного участка или объекта капитального строительства» в Бюллетене органов местного самоуправления города Новосибирска № 6 от 14.02.2019 и размещения на официальном сайте города Новосибирска в информационно-телекоммуникационной сети «Интернет» по адресу: <http://novo-sibirsk.ru>, <http://новосибирск.рф/> – 14.02.2019.

В период размещения проекта и информационных материалов к нему в информационной системе Новосибирской области «Электронная демократия Новосибирской области» (далее – информационная система) в информационно-телекоммуникационной сети «Интернет» и проведения экспозиций проекта участники общественных обсуждений, прошедшие в соответствии с

законодательством о градостроительной деятельности идентификацию, имели право вносить предложения и замечания - с 22.02.2019 по 02.03.2019:

посредством информационной системы;

в письменной форме в адрес организатора общественных обсуждений - комиссию по подготовке проекта правил землепользования и застройки города Новосибирска (далее – комиссия);

посредством записи в журнале учета посетителей экспозиции проекта.

Количество участников, принявших участие в рассмотрении проекта посредством информационной системы – 0.

Количество участников, посетивших экспозиции проекта – 0.

Заключение о результатах общественных обсуждений по проекту подготовлено на основании протокола № 2-2019-УРВ от 06.03.2019.

Внесенные предложения и замечания участников общественных обсуждений:

1. Предложения и замечания граждан, являющихся участниками общественных обсуждений и постоянно проживающих на территории, в пределах которой проводятся общественные обсуждения (участниками общественных обсуждений по проекту решения о предоставлении разрешения на условно разрешенный вид использования земельного участка или объекта капитального строительства являются граждане, постоянно проживающие в пределах территориальной зоны, в границах которой расположен земельный участок, в отношении которого подготовлен данный проект, правообладатели находящихся в границах этой территориальной зоны земельных участков и (или) расположенных на них объектов капитального строительства, граждане, постоянно проживающие в границах земельных участков, прилегающих к земельному участку, в отношении которого подготовлен данный проект, правообладатели таких земельных участков или расположенных на них объектов капитального строительства, правообладатели помещений, являющихся частью объекта капитального строительства, в отношении которого подготовлен данный проект) – не поступали.

2. Предложения и замечания иных участников общественных обсуждений в соответствии с законодательством о градостроительной деятельности – не поступали.

Предложения экспертов:

От эксперта Маложенко Д. В. – архитектора общества с ограниченной ответственностью «АР.ТЭГО»; **от эксперта Носкова Д. В.** – директора муниципального бюджетного учреждения города Новосибирска «Институт градостроительного планирования»: *«Отказать в предоставлении разрешения на условно разрешенный вид использования земельного участка и объекта капитального строительства в связи с несоблюдением требований части 4 статьи 23 Федерального закона Российской Федерации «О ведении гражданами*

садоводства и огородничества для собственных нужд и о внесении изменений в отдельные законодательные акты Российской Федерации» от 29.07.2017 № 217-ФЗ».

По результатам проведения общественных обсуждений сделано следующее заключение:

1. Считать состоявшимися общественные обсуждения по проекту.

2. Процедура проведения общественных обсуждений по предоставлению разрешений на условно разрешенный вид использования земельного участка или объекта капитального строительства осуществлена в соответствии с Градостроительным кодексом Российской Федерации, Федеральным законом от 06.10.2003 № 131-ФЗ «Об общих принципах организации местного самоуправления в Российской Федерации», решением Совета депутатов города Новосибирска от 24.06.2009 № 1288 «О Правилах землепользования и застройки города Новосибирска» и решением Совета депутатов города Новосибирска от 20.06.2018 № 640 «О порядке организации и проведения в городе Новосибирске общественных обсуждений и публичных слушаний в соответствии с законодательством о градостроительной деятельности».

3. **Отказать в предоставлении разрешения** Корховому Е. В. на условно разрешенный вид использования земельного участка с кадастровым номером 54:35:033715:1623 площадью 1205 кв. м, расположенного по адресу (местоположение): Российская Федерация, Новосибирская область, город Новосибирск, шоссе Мочищенское, и объекта капитального строительства (зона ведения садоводства и огородничества (СХ-1)) – «магазины (4.4) - объекты для продажи товаров, торговая площадь которых составляет до 5000 кв. метров» в связи с несоблюдением требований части 4 статьи 23 Федерального закона Российской Федерации «О ведении гражданами садоводства и огородничества для собственных нужд и о внесении изменений в отдельные законодательные акты Российской Федерации» от 29.07.2017 № 217-ФЗ.

И. о. заместителя председателя комиссии по подготовке проекта правил землепользования и застройки города Новосибирска

А. И. Игнатьева

Секретарь комиссии по подготовке проекта правил землепользования и застройки города Новосибирска

Н. В. Семенихина

ЗАКЛЮЧЕНИЕ

о результатах общественных обсуждений по проекту решения о предоставлении разрешения на условно разрешенный вид использования земельного участка и объектов капитального строительства департаменту земельных и имущественных отношений мэрии города Новосибирска
(далее – проект).

В целях соблюдения права человека на благоприятные условия жизнедеятельности, прав и законных интересов правообладателей земельных участков и объектов капитального строительства города Новосибирска по проектам решений о предоставлении разрешений на условно разрешенный вид использования земельного участка или объекта капитального строительства, в соответствии с Градостроительным кодексом Российской Федерации, решением Совета депутатов города Новосибирска от 24.06.2009 № 1288 «О Правилах землепользования и застройки города Новосибирска», Федеральным законом от 06.10.2003 № 131-ФЗ «Об общих принципах организации местного самоуправления в Российской Федерации», решением Совета депутатов города Новосибирска от 20.06.2018 № 640 «О порядке организации и проведения в городе Новосибирске общественных обсуждений и публичных слушаний в соответствии с законодательством о градостроительной деятельности» проведены общественные обсуждения по проекту:

«Департаменту земельных и имущественных отношений мэрии города Новосибирска на условно разрешенный вид использования земельного участка в границах территории кадастрового квартала 54:35:051135 площадью 8012 кв. м, расположенного по адресу (местоположение): Российская Федерация, Новосибирская область, город Новосибирск, ул. Петухова, 8/1, и объекта капитального строительства (зона делового, общественного и коммерческого назначения (ОД-1), подзона делового, общественного и коммерческого назначения с объектами различной плотности жилой застройки (ОД-1.1)) – «объекты торговли (торговые центры, торгово-развлекательные центры (комплексы) (4.2) - объекты общей площадью свыше 5000 кв. метров для размещения организаций, осуществляющих продажу товаров и (или) оказание услуг в сфере банковской и страховой деятельности, общественного питания, гостиничного обслуживания, развлечения, обслуживания автотранспорта; гаражи и (или) стоянки для автомобилей сотрудников и посетителей торгового центра».

07.03.2019

город Новосибирск

Начало общественных обсуждений принято с даты опубликования оповещения о начале общественных обсуждений по проектам, подготовленного на основании постановления мэрии города Новосибирска от 06.02.2019 № 403 «О проведении общественных обсуждений по проектам решений о предоставлении разрешения

на условно разрешенный вид использования земельного участка или объекта капитального строительства» в Бюллетене органов местного самоуправления города Новосибирска № 6 от 14.02.2019 и размещения на официальном сайте города Новосибирска в информационно-телекоммуникационной сети «Интернет» по адресу: <http://novo-sibirsk.ru>, <http://новосибирск.рф/> – 14.02.2019.

В период размещения проекта и информационных материалов к нему в информационной системе Новосибирской области «Электронная демократия Новосибирской области» (далее – информационная система) в информационно-телекоммуникационной сети «Интернет» и проведения экспозиций проекта участники общественных обсуждений, прошедшие в соответствии с законодательством о градостроительной деятельности идентификацию, имели право вносить предложения и замечания - с 22.02.2019 по 02.03.2019:

посредством информационной системы;

в письменной форме в адрес организатора общественных обсуждений - комиссию по подготовке проекта правил землепользования и застройки города Новосибирска (далее – комиссия);

посредством записи в журнале учета посетителей экспозиции проекта.

Количество участников, принявших участие в рассмотрении проекта посредством информационной системы – 1.

Количество участников, посетивших экспозиции проекта – 0.

Заключение о результатах общественных обсуждений по проекту подготовлено на основании протокола № 2-2019-УРВ от 06.03.2019.

Внесенные предложения и замечания участников общественных обсуждений:

1. Предложения и замечания граждан, являющихся участниками общественных обсуждений и постоянно проживающих на территории, в пределах которой проводятся общественные обсуждения (участниками общественных обсуждений по проекту решения о предоставлении разрешения на условно разрешенный вид использования земельного участка или объекта капитального строительства являются граждане, постоянно проживающие в пределах территориальной зоны, в границах которой расположен земельный участок, в отношении которого подготовлен данный проект, правообладатели находящихся в границах этой территориальной зоны земельных участков и (или) расположенных на них объектов капитального строительства, граждане, постоянно проживающие в границах земельных участков, прилегающих к земельному участку, в отношении которого подготовлен данный проект, правообладатели таких земельных участков или расположенных на них объектов капитального строительства, правообладатели помещений, являющихся частью объекта капитального строительства, в отношении которого подготовлен данный проект) – не поступали.

2. Предложения и замечания иных участников общественных обсуждений в соответствии с законодательством о градостроительной деятельности – не поступали.

Предложения экспертов:

От эксперта Малюженко Д. В. – архитектора общества с ограниченной ответственностью «АР.ТЭГО»; **от эксперта Носкова Д. В.** – директора муниципального бюджетного учреждения города Новосибирска «Институт градостроительного планирования»: *«Отказать в предоставлении разрешения на условно разрешенный вид использования земельного участка и объектов капитального строительства в связи с тем, что не представлен документ, указанный в подпункте 2.7.6. административного регламента, утвержденного постановлением мэрии города Новосибирска от 30.01.2019 № 321».*

По результатам проведения общественных обсуждений сделано следующее заключение:

1. Считать состоявшимися общественные обсуждения по проекту.

2. Процедура проведения общественных обсуждений по предоставлению разрешений на условно разрешенный вид использования земельного участка или объекта капитального строительства осуществлена в соответствии с Градостроительным кодексом Российской Федерации, Федеральным законом от 06.10.2003 № 131-ФЗ «Об общих принципах организации местного самоуправления в Российской Федерации», решением Совета депутатов города Новосибирска от 24.06.2009 № 1288 «О Правилах землепользования и застройки города Новосибирска» и решением Совета депутатов города Новосибирска от 20.06.2018 № 640 «О порядке организации и проведения в городе Новосибирске общественных обсуждений и публичных слушаний в соответствии с законодательством о градостроительной деятельности».

3. **Отказать в предоставлении разрешения** департаменту земельных и имущественных отношений мэрии города Новосибирска на условно разрешенный вид использования земельного участка в границах территории кадастрового квартала 54:35:051135 площадью 8012 кв. м, расположенного по адресу (местоположение): Российская Федерация, Новосибирская область, город Новосибирск, ул. Петухова, 8/1, и объекта капитального строительства (зона делового, общественного и коммерческого назначения (ОД-1), подзона делового, общественного и коммерческого назначения с объектами различной плотности жилой застройки (ОД-1.1)) – «объекты торговли (торговые центры, торгово-развлекательные центры (комплексы) (4.2) - объекты общей площадью свыше 5000 кв. метров для размещения организаций, осуществляющих продажу товаров и (или) оказание услуг в сфере банковской и страховой деятельности, общественного питания, гостиничного обслуживания, развлечения, обслуживания автотранспорта; гаражи и (или) стоянки для автомобилей сотрудников и посетителей торгового центра» в связи с тем, что не представлен документ, указанный в подпункте 2.7.6.

административного регламента, утвержденного постановлением мэрии города Новосибирска от 30.01.2019 № 321.

И. о. заместителя председателя комиссии по подготовке проекта правил землепользования и застройки города Новосибирска

А. И. Игнатъева

Секретарь комиссии по подготовке проекта правил землепользования и застройки города Новосибирска

Н. В. Семенихина

ЗАКЛЮЧЕНИЕ

о результатах общественных обсуждений по проекту решения о предоставлении разрешения на условно разрешенный вид использования земельного участка и объекта капитального строительства департаменту земельных и имущественных отношений мэрии города Новосибирска
(далее – проект).

В целях соблюдения права человека на благоприятные условия жизнедеятельности, прав и законных интересов правообладателей земельных участков и объектов капитального строительства города Новосибирска по проектам решений о предоставлении разрешений на условно разрешенный вид использования земельного участка или объекта капитального строительства, в соответствии с Градостроительным кодексом Российской Федерации, решением Совета депутатов города Новосибирска от 24.06.2009 № 1288 «О Правилах землепользования и застройки города Новосибирска», Федеральным законом от 06.10.2003 № 131-ФЗ «Об общих принципах организации местного самоуправления в Российской Федерации», решением Совета депутатов города Новосибирска от 20.06.2018 № 640 «О порядке организации и проведения в городе Новосибирске общественных обсуждений и публичных слушаний в соответствии с законодательством о градостроительной деятельности» проведены общественные обсуждения по проекту:

«Департаменту земельных и имущественных отношений мэрии города Новосибирска на условно разрешенный вид использования земельного участка в границах территории кадастрового квартала 54:35:052030 площадью 4386 кв. м, расположенного по адресу (местоположение): Российская Федерация, Новосибирская область, городской округ город Новосибирск, город Новосибирск, ул. Петухова, з/у 89, и объекта капитального строительства (зона улично-дорожной сети (ИТ-3)) – «обслуживание автотранспорта (4.9) - стоянки (парковки)».

07.03.2019

город Новосибирск

Начало общественных обсуждений принято с даты опубликования оповещения о начале общественных обсуждений по проектам, подготовленного на основании постановления мэрии города Новосибирска от 06.02.2019 № 403 «О проведении общественных обсуждений по проектам решений о предоставлении разрешения на условно разрешенный вид использования земельного участка или объекта капитального строительства» в Бюллетене органов местного самоуправления города Новосибирска № 6 от 14.02.2019 и размещения на официальном сайте города Новосибирска в информационно-телекоммуникационной сети «Интернет» по адресу: <http://novo-sibirsk.ru>, <http://новосибирск.рф/> – 14.02.2019.

В период размещения проекта и информационных материалов к нему в информационной системе Новосибирской области «Электронная демократия Новосибирской области» (далее – информационная система) в информационно-телеком-

муникационной сети «Интернет» и проведения экспозиций проекта участники общественных обсуждений, прошедшие в соответствии с законодательством о градостроительной деятельности идентификацию, имели право вносить предложения и замечания - с 22.02.2019 по 02.03.2019:

посредством информационной системы;

в письменной форме в адрес организатора общественных обсуждений - комиссию по подготовке проекта правил землепользования и застройки города Новосибирска (далее – комиссия);

посредством записи в журнале учета посетителей экспозиции проекта.

Количество участников, принявших участие в рассмотрении проекта посредством информационной системы – 0.

Количество участников, посетивших экспозиции проекта – 0.

Заключение о результатах общественных обсуждений по проекту подготовлено на основании протокола № 2-2019-УРВ от 06.03.2019.

Внесенные предложения и замечания участников общественных обсуждений:

1. Предложения и замечания граждан, являющихся участниками общественных обсуждений и постоянно проживающих на территории, в пределах которой проводятся общественные обсуждения (участниками общественных обсуждений по проекту решения о предоставлении разрешения на условно разрешенный вид использования земельного участка или объекта капитального строительства являются граждане, постоянно проживающие в пределах территориальной зоны, в границах которой расположен земельный участок, в отношении которого подготовлен данный проект, правообладатели находящихся в границах этой территориальной зоны земельных участков и (или) расположенных на них объектов капитального строительства, граждане, постоянно проживающие в границах земельных участков, прилегающих к земельному участку, в отношении которого подготовлен данный проект, правообладатели таких земельных участков или расположенных на них объектов капитального строительства, правообладатели помещений, являющихся частью объекта капитального строительства, в отношении которого подготовлен данный проект) – не поступали.

2. Предложения и замечания иных участников общественных обсуждений в соответствии с законодательством о градостроительной деятельности – не поступали.

Предложения экспертов:

От эксперта Малюженко Д. В. – архитектора общества с ограниченной ответственностью «АР.ТЭГО»; **от эксперта Носкова Д. В.** – директора муниципального бюджетного учреждения города Новосибирска «Институт градостроительного планирования»: *«Предоставить разрешение на условно разрешенный вид использования земельного участка и объекта капитального строительства».*

По результатам проведения общественных обсуждений сделано следующее заключение:

1. Считать состоявшимися общественные обсуждения по проекту.

2. Процедура проведения общественных обсуждений по предоставлению разрешений на условно разрешенный вид использования земельного участка или объекта капитального строительства осуществлена в соответствии с Градостроительным кодексом Российской Федерации, Федеральным законом от 06.10.2003 № 131-ФЗ «Об общих принципах организации местного самоуправления в Российской Федерации», решением Совета депутатов города Новосибирска от 24.06.2009 № 1288 «О Правилах землепользования и застройки города Новосибирска» и решением Совета депутатов города Новосибирска от 20.06.2018 № 640 «О порядке организации и проведения в городе Новосибирске общественных обсуждений и публичных слушаний в соответствии с законодательством о градостроительной деятельности».

3. **Предоставить разрешение** департаменту земельных и имущественных отношений мэрии города Новосибирска на условно разрешенный вид использования земельного участка в границах территории кадастрового квартала 54:35:052030 площадью 4386 кв. м, расположенного по адресу (местоположение): Российская Федерация, Новосибирская область, городской округ город Новосибирск, город Новосибирск, ул. Петухова, з/у 89, и объекта капитального строительства (зона улично-дорожной сети (ИТ-3)) – «обслуживание автотранспорта (4.9) - стоянки (парковки)».

И. о. заместителя председателя комиссии по подготовке проекта правил землепользования и застройки города Новосибирска

А. И. Игнатьева

Секретарь комиссии по подготовке проекта правил землепользования и застройки города Новосибирска

Н. В. Семенихина

ЗАКЛЮЧЕНИЕ

о результатах общественных обсуждений по проекту решения о предоставлении разрешения на условно разрешенный вид использования земельного участка и объекта капитального строительства Рубцову В. Н. (далее – проект).

В целях соблюдения права человека на благоприятные условия жизнедеятельности, прав и законных интересов правообладателей земельных участков и объектов капитального строительства города Новосибирска по проектам решений о предоставлении разрешений на условно разрешенный вид использования земельного участка или объекта капитального строительства, в соответствии с Градостроительным кодексом Российской Федерации, решением Совета депутатов города Новосибирска от 24.06.2009 № 1288 «О Правилах землепользования и застройки города Новосибирска», Федеральным законом от 06.10.2003 № 131-ФЗ «Об общих принципах организации местного самоуправления в Российской Федерации», решением Совета депутатов города Новосибирска от 20.06.2018 № 640 «О порядке организации и проведения в городе Новосибирске общественных обсуждений и публичных слушаний в соответствии с законодательством о градостроительной деятельности» проведены общественные обсуждения по проекту:

«Рубцову В. Н. на условно разрешенный вид использования земельного участка с кадастровым номером 54:35:073430:6 площадью 614 кв. м, расположенного по адресу (местоположение): Российская Федерация, Новосибирская область, город Новосибирск, ул. Красноармейская, 194, и объекта капитального строительства (зона застройки жилыми домами смешанной этажности (Ж-1), подзона застройки жилыми домами смешанной этажности различной плотности застройки (Ж-1.1)) – «для индивидуального жилищного строительства (2.1) - индивидуальные жилые дома».

07.03.2019

город Новосибирск

Начало общественных обсуждений принято с даты опубликования оповещения о начале общественных обсуждений по проектам, подготовленного на основании постановления мэрии города Новосибирска от 06.02.2019 № 403 «О проведении общественных обсуждений по проектам решений о предоставлении разрешения на условно разрешенный вид использования земельного участка или объекта капитального строительства» в Бюллетене органов местного самоуправления города Новосибирска № 6 от 14.02.2019 и размещения на официальном сайте города Новосибирска в информационно-телекоммуникационной сети «Интернет» по адресу: <http://novo-sibirsk.ru>, <http://новосибирск.рф/> – 14.02.2019.

В период размещения проекта и информационных материалов к нему в информационной системе Новосибирской области «Электронная демократия Новосибирской области» (далее – информационная система) в информационно-телекоммуникационной сети «Интернет» и проведения экспозиций проекта участники

общественных обсуждений, прошедшие в соответствии с законодательством о градостроительной деятельности идентификацию, имели право вносить предложения и замечания - с 22.02.2019 по 02.03.2019:

посредством информационной системы;

в письменной форме в адрес организатора общественных обсуждений - комиссию по подготовке проекта правил землепользования и застройки города Новосибирска (далее – комиссия);

посредством записи в журнале учета посетителей экспозиции проекта.

Количество участников, принявших участие в рассмотрении проекта посредством информационной системы – 0.

Количество участников, посетивших экспозицию проекта – 0.

Заключение о результатах общественных обсуждений по проекту подготовлено на основании протокола № 2-2019-УРВ от 06.03.2019.

Внесенные предложения и замечания участников общественных обсуждений:

1. Предложения и замечания граждан, являющихся участниками общественных обсуждений и постоянно проживающих на территории, в пределах которой проводятся общественные обсуждения (участниками общественных обсуждений по проекту решения о предоставлении разрешения на условно разрешенный вид использования земельного участка или объекта капитального строительства являются граждане, постоянно проживающие в пределах территориальной зоны, в границах которой расположен земельный участок, в отношении которого подготовлен данный проект, правообладатели находящихся в границах этой территориальной зоны земельных участков и (или) расположенных на них объектов капитального строительства, граждане, постоянно проживающие в границах земельных участков, прилегающих к земельному участку, в отношении которого подготовлен данный проект, правообладатели таких земельных участков или расположенных на них объектов капитального строительства, правообладатели помещений, являющихся частью объекта капитального строительства, в отношении которого подготовлен данный проект) – не поступали.

2. Предложения и замечания иных участников общественных обсуждений в соответствии с законодательством о градостроительной деятельности – не поступали.

Предложения экспертов:

От эксперта Малюженко Д. В. – архитектора общества с ограниченной ответственностью «АР.ТЭГО»; **от эксперта Носкова Д. В.** – директора муниципального бюджетного учреждения города Новосибирска «Институт градостроительного планирования»: *«Предоставить разрешение на условно разрешенный вид использования земельного участка и объекта капитального строительства».*

По результатам проведения общественных обсуждений сделано следующее заключение:

1. Считать состоявшимися общественные обсуждения по проекту.

2. Процедура проведения общественных обсуждений по предоставлению разрешений на условно разрешенный вид использования земельного участка или объекта капитального строительства осуществлена в соответствии с Градостроительным кодексом Российской Федерации, Федеральным законом от 06.10.2003 № 131-ФЗ «Об общих принципах организации местного самоуправления в Российской Федерации», решением Совета депутатов города Новосибирска от 24.06.2009 № 1288 «О Правилах землепользования и застройки города Новосибирска» и решением Совета депутатов города Новосибирска от 20.06.2018 № 640 «О порядке организации и проведения в городе Новосибирске общественных обсуждений и публичных слушаний в соответствии с законодательством о градостроительной деятельности».

3. **Предоставить разрешение** Рубцову В. Н. на условно разрешенный вид использования земельного участка с кадастровым номером 54:35:073430:6 площадью 614 кв. м, расположенного по адресу (местоположение): Российская Федерация, Новосибирская область, город Новосибирск, ул. Красноармейская, 194, и объекта капитального строительства (зона застройки жилыми домами смешанной этажности (Ж-1), подзона застройки жилыми домами смешанной этажности различной плотности застройки (Ж-1.1)) – «для индивидуального жилищного строительства (2.1) - индивидуальные жилые дома».

И. о. заместителя председателя комиссии по подготовке проекта правил землепользования и застройки города Новосибирска

А. И. Игнатъева

Секретарь комиссии по подготовке проекта правил землепользования и застройки города Новосибирска

Н. В. Семенихина

ЗАКЛЮЧЕНИЕ

о результатах общественных обсуждений по проекту решения о предоставлении разрешения на условно разрешенный вид использования земельных участков и объектов капитального строительства Фефилову Е. А. (далее – проект).

В целях соблюдения права человека на благоприятные условия жизнедеятельности, прав и законных интересов правообладателей земельных участков и объектов капитального строительства города Новосибирска по проектам решений о предоставлении разрешений на условно разрешенный вид использования земельного участка или объекта капитального строительства, в соответствии с Градостроительным кодексом Российской Федерации, решением Совета депутатов города Новосибирска от 24.06.2009 № 1288 «О Правилах землепользования и застройки города Новосибирска», Федеральным законом от 06.10.2003 № 131-ФЗ «Об общих принципах организации местного самоуправления в Российской Федерации», решением Совета депутатов города Новосибирска от 20.06.2018 № 640 «О порядке организации и проведения в городе Новосибирске общественных обсуждений и публичных слушаний в соответствии с законодательством о градостроительной деятельности» проведены общественные обсуждения по проекту:

«Фефилову Е. А. на условно разрешенный вид использования земельных участков в границах территории кадастрового квартала 54:35:063980:

площадью 284 кв. м, расположенного по адресу (местоположение): Российская Федерация, Новосибирская область, город Новосибирск, ул. Карпинского, и объекта капитального строительства (зона застройки жилыми домами смешанной этажности (Ж-1), подзона застройки жилыми домами смешанной этажности пониженной плотности застройки (Ж-1.5)) - «блокированная жилая застройка (2.3) – блокированные жилые дома»;

площадью 284 кв. м, расположенного по адресу (местоположение): Российская Федерация, Новосибирская область, город Новосибирск, ул. Карпинского, и объекта капитального строительства (зона застройки жилыми домами смешанной этажности (Ж-1), подзона застройки жилыми домами смешанной этажности пониженной плотности застройки (Ж-1.5)) - «блокированная жилая застройка (2.3) – блокированные жилые дома».

07.03.2019

город Новосибирск

Начало общественных обсуждений принято с даты опубликования оповещения о начале общественных обсуждений по проектам, подготовленного на основании постановления мэрии города Новосибирска от 06.02.2019 № 403 «О проведении общественных обсуждений по проектам решений о предоставлении разрешения на условно разрешенный вид использования земельного участка или объекта капитального строительства» в Бюллетене органов местного самоуправления города Новосибирска № 6 от 14.02.2019 и размещения на официальном сайте города Но-

новосибирска в информационно-телекоммуникационной сети «Интернет» по адресу: <http://novo-sibirsk.ru>, <http://новосибирск.рф/> – 14.02.2019.

В период размещения проекта и информационных материалов к нему в информационной системе Новосибирской области «Электронная демократия Новосибирской области» (далее – информационная система) в информационно-телекоммуникационной сети «Интернет» и проведения экспозиций проекта участники общественных обсуждений, прошедшие в соответствии с законодательством о градостроительной деятельности идентификацию, имели право вносить предложения и замечания - с 22.02.2019 по 02.03.2019:

посредством информационной системы;

в письменной форме в адрес организатора общественных обсуждений - комиссии по подготовке проекта правил землепользования и застройки города Новосибирска (далее – комиссия);

посредством записи в журнале учета посетителей экспозиции проекта.

Количество участников, принявших участие в рассмотрении проекта посредством информационной системы – 0.

Количество участников, посетивших экспозиции проекта – 0.

Заключение о результатах общественных обсуждений по проекту подготовлено на основании протокола № 2-2019-УРВ от 06.03.2019.

Внесенные предложения и замечания участников общественных обсуждений:

1. Предложения и замечания граждан, являющихся участниками общественных обсуждений и постоянно проживающих на территории, в пределах которой проводятся общественные обсуждения (участниками общественных обсуждений по проекту решения о предоставлении разрешения на условно разрешенный вид использования земельного участка или объекта капитального строительства являются граждане, постоянно проживающие в пределах территориальной зоны, в границах которой расположен земельный участок, в отношении которого подготовлен данный проект, правообладатели находящихся в границах этой территориальной зоны земельных участков и (или) расположенных на них объектов капитального строительства, граждане, постоянно проживающие в границах земельных участков, прилегающих к земельному участку, в отношении которого подготовлен данный проект, правообладатели таких земельных участков или расположенных на них объектов капитального строительства, правообладатели помещений, являющихся частью объекта капитального строительства, в отношении которого подготовлен данный проект) – не поступали.

2. Предложения и замечания иных участников общественных обсуждений в соответствии с законодательством о градостроительной деятельности – не поступали.

Предложения экспертов:

От эксперта Малюженко Д. В. – архитектора общества с ограниченной ответс-

твенностью «АР.ТЭГО»; от эксперта Носкова Д. В. – директора муниципального бюджетного учреждения города Новосибирска «Институт градостроительного планирования»: «Отказать в предоставлении разрешения на условно разрешенный вид использования земельных участков и объектов капитального строительства на основании требований части 11.1 статьи 39 Градостроительного кодекса Российской Федерации».

По результатам проведения общественных обсуждений сделано следующее заключение:

1. Считать состоявшимися общественные обсуждения по проекту.

2. Процедура проведения общественных обсуждений по предоставлению разрешений на условно разрешенный вид использования земельного участка или объекта капитального строительства осуществлена в соответствии с Градостроительным кодексом Российской Федерации, Федеральным законом от 06.10.2003 № 131-ФЗ «Об общих принципах организации местного самоуправления в Российской Федерации», решением Совета депутатов города Новосибирска от 24.06.2009 № 1288 «О Правилах землепользования и застройки города Новосибирска» и решением Совета депутатов города Новосибирска от 20.06.2018 № 640 «О порядке организации и проведения в городе Новосибирске общественных обсуждений и публичных слушаний в соответствии с законодательством о градостроительной деятельности».

3. **Отказать в предоставлении разрешения** Фефилову Е. А. на условно разрешенный вид использования земельных участков на основании требований части 11.1 статьи 39 Градостроительного кодекса Российской Федерации:

в границах территории кадастрового квартала 54:35:063980 площадью 284 кв. м, расположенного по адресу (местоположение): Российская Федерация, Новосибирская область, город Новосибирск, ул. Карпинского, и объекта капитального строительства (зона застройки жилыми домами смешанной этажности (Ж-1), подзона застройки жилыми домами смешанной этажности пониженной плотности застройки (Ж-1.5)) - «блокированная жилая застройка (2.3) - блокированные жилые дома»;

в границах территории кадастрового квартала 54:35:063980 площадью 284 кв. м, расположенного по адресу (местоположение): Российская Федерация, Новосибирская область, город Новосибирск, ул. Карпинского, и объекта капитального строительства (зона застройки жилыми домами смешанной этажности (Ж-1), подзона застройки жилыми домами смешанной этажности пониженной плотности застройки (Ж-1.5)) - «блокированная жилая застройка (2.3) – блокированные жилые дома».

И. о. заместителя председателя комиссии по подготовке проекта правил землепользования и застройки города Новосибирска

А. И. Игнатьева

Секретарь комиссии по подготовке проекта правил землепользования и застройки города Новосибирска

Н. В. Семенихина

ЗАКЛЮЧЕНИЕ

о результатах общественных обсуждений по проекту решения о предоставлении разрешения на условно разрешенный вид использования земельного участка и объекта капитального строительства Худояну Р. Г.,
Авдоян Р. М. (далее – проект).

В целях соблюдения права человека на благоприятные условия жизнедеятельности, прав и законных интересов правообладателей земельных участков и объектов капитального строительства города Новосибирска по проектам решений о предоставлении разрешений на условно разрешенный вид использования земельного участка или объекта капитального строительства, в соответствии с Градостроительным кодексом Российской Федерации, решением Совета депутатов города Новосибирска от 24.06.2009 № 1288 «О Правилах землепользования и застройки города Новосибирска», Федеральным законом от 06.10.2003 № 131-ФЗ «Об общих принципах организации местного самоуправления в Российской Федерации», решением Совета депутатов города Новосибирска от 20.06.2018 № 640 «О порядке организации и проведения в городе Новосибирске общественных обсуждений и публичных слушаний в соответствии с законодательством о градостроительной деятельности» проведены общественные обсуждения по проекту:

«Худояну Р. Г., Авдоян Р. М. на условно разрешенный вид использования земельного участка с кадастровым номером 54:35:033340:9 площадью 343 кв. м, расположенного по адресу (местоположение): Российская Федерация, Новосибирская область, город Новосибирск, пер. Красногорский, 5, и объекта капитального строительства (зона застройки жилыми домами смешанной этажности (Ж-1), подзона застройки жилыми домами смешанной этажности различной плотности застройки (Ж-1.1)) – «для индивидуального жилищного строительства (2.1) - индивидуальные жилые дома».

07.03.2019

город Новосибирск

Начало общественных обсуждений принято с даты опубликования оповещения о начале общественных обсуждений по проектам, подготовленного на основании постановления мэрии города Новосибирска от 06.02.2019 № 403 «О проведении общественных обсуждений по проектам решений о предоставлении разрешения на условно разрешенный вид использования земельного участка или объекта капитального строительства» в Бюллетене органов местного самоуправления города Новосибирска № 6 от 14.02.2019 и размещения на официальном сайте города Новосибирска в информационно-телекоммуникационной сети «Интернет» по адресу: <http://novo-sibirsk.ru>, <http://новосибирск.рф/> – 14.02.2019.

В период размещения проекта и информационных материалов к нему в информационной системе Новосибирской области «Электронная демократия Новосибирской области» (далее – информационная система) в информационно-телекоммуникационной сети «Интернет» и проведения экспозиций проекта участники

общественных обсуждений, прошедшие в соответствии с законодательством о градостроительной деятельности идентификацию, имели право вносить предложения и замечания - с 22.02.2019 по 02.03.2019:

посредством информационной системы;

в письменной форме в адрес организатора общественных обсуждений - комиссию по подготовке проекта правил землепользования и застройки города Новосибирска (далее – комиссия);

посредством записи в журнале учета посетителей экспозиции проекта.

Количество участников, принявших участие в рассмотрении проекта посредством информационной системы – 0.

Количество участников, посетивших экспозиции проекта – 0.

Заключение о результатах общественных обсуждений по проекту подготовлено на основании протокола № 2-2019-УРВ от 06.03.2019.

Внесенные предложения и замечания участников общественных обсуждений:

1. Предложения и замечания граждан, являющихся участниками общественных обсуждений и постоянно проживающих на территории, в пределах которой проводятся общественные обсуждения (участниками общественных обсуждений по проекту решения о предоставлении разрешения на условно разрешенный вид использования земельного участка или объекта капитального строительства являются граждане, постоянно проживающие в пределах территориальной зоны, в границах которой расположен земельный участок, в отношении которого подготовлен данный проект, правообладатели находящихся в границах этой территориальной зоны земельных участков и (или) расположенных на них объектов капитального строительства, граждане, постоянно проживающие в границах земельных участков, прилегающих к земельному участку, в отношении которого подготовлен данный проект, правообладатели таких земельных участков или расположенных на них объектов капитального строительства, правообладатели помещений, являющихся частью объекта капитального строительства, в отношении которого подготовлен данный проект) – не поступали.

2. Предложения и замечания иных участников общественных обсуждений в соответствии с законодательством о градостроительной деятельности – не поступали.

Предложения экспертов:

От эксперта Малюженко Д. В. – архитектора общества с ограниченной ответственностью «АР.ТЭГО»; **от эксперта Носкова Д. В.** – директора муниципального бюджетного учреждения города Новосибирска «Институт градостроительного планирования»: *«Отказать в предоставлении разрешения на условно разрешенный вид использования земельного участка и объекта капитального строительства на основании требований части 11.1 статьи 39 Градостроительного кодекса Российской Федерации, в связи с тем, что нарушены требования части 2 ста-*

тыи 36 Правил землепользования и застройки города Новосибирска, утвержденных решением Совета депутатов города Новосибирска от 24.06.2009 № 1288, а именно размер земельного участка не соответствует минимальному размеру земельного участка, установленного градостроительным регламентом для запрашиваемого вида разрешенного использования земельного участка, а также в связи с несоответствием приложению 7 «Карта-схема земельных участков объектов капитального строительства, объектов федерального, регионального и местного значения» к Генеральному плану города Новосибирска и проекту планировки территории, прилегающей к 1-му Мочищенскому шоссе, в Залыцком районе, утвержденному постановлением мэрии города Новосибирска от 16.01.2018 № 84».

По результатам проведения общественных обсуждений сделано следующее заключение:

1. Считать состоявшимися общественные обсуждения по проекту.
2. Процедура проведения общественных обсуждений по предоставлению разрешений на условно разрешенный вид использования земельного участка или объекта капитального строительства осуществлена в соответствии с Градостроительным кодексом Российской Федерации, Федеральным законом от 06.10.2003 № 131-ФЗ «Об общих принципах организации местного самоуправления в Российской Федерации», решением Совета депутатов города Новосибирска от 24.06.2009 № 1288 «О Правилах землепользования и застройки города Новосибирска» и решением Совета депутатов города Новосибирска от 20.06.2018 № 640 «О порядке организации и проведения в городе Новосибирске общественных обсуждений и публичных слушаний в соответствии с законодательством о градостроительной деятельности».
3. **Отказать в предоставлении разрешения** Худояну Р. Г., Авдоян Р. М. на условно разрешенный вид использования земельного участка с кадастровым номером 54:35:033340:9 площадью 343 кв. м, расположенного по адресу (местоположение): Российская Федерация, Новосибирская область, город Новосибирск, пер. Красногорский, 5, и объекта капитального строительства (зона застройки жилыми домами смешанной этажности (Ж-1), подзона застройки жилыми домами смешанной этажности различной плотности застройки (Ж-1.1)) – «для индивидуального жилищного строительства (2.1) - индивидуальные жилые дома» на основании требований части 11.1 статьи 39 Градостроительного кодекса Российской Федерации, в связи с тем, что нарушены требования части 2 статьи 36 Правил землепользования и застройки города Новосибирска, утвержденных решением Совета депутатов города Новосибирска от 24.06.2009 № 1288, а именно размер земельного участка не соответствует минимальному размеру земельного участка, установленного градостроительным регламентом для запрашиваемого вида разрешенного использования земельного участка, а также в связи с несоответствием приложению 7 «Карта-схема земельных участков объектов капитального строительства, объектов федерального, регионального и местного значения» к Генеральному плану города Новосибирска и проекту планировки территории, прилегающей к

1-му Мочищенскому шоссе, в Заельцовском районе, утвержденного постановлением мэрии города Новосибирска от 16.01.2018 № 84.

И. о. заместителя председателя комиссии по подготовке проекта правил землепользования и застройки города Новосибирска

А. И. Игнатъева

Секретарь комиссии по подготовке проекта правил землепользования и застройки города Новосибирска

Н. В. Семенихина

ЗАКЛЮЧЕНИЕ

о результатах общественных обсуждений по проекту решения о предоставлении разрешения на условно разрешенный вид использования земельного участка и объекта капитального строительства обществу с ограниченной ответственностью «НСК-Групп» (далее – проект).

В целях соблюдения права человека на благоприятные условия жизнедеятельности, прав и законных интересов правообладателей земельных участков и объектов капитального строительства города Новосибирска по проектам решений о предоставлении разрешений на условно разрешенный вид использования земельного участка или объекта капитального строительства, в соответствии с Градостроительным кодексом Российской Федерации, решением Совета депутатов города Новосибирска от 24.06.2009 № 1288 «О Правилах землепользования и застройки города Новосибирска», Федеральным законом от 06.10.2003 № 131-ФЗ «Об общих принципах организации местного самоуправления в Российской Федерации», решением Совета депутатов города Новосибирска от 20.06.2018 № 640 «О порядке организации и проведения в городе Новосибирске общественных обсуждений и публичных слушаний в соответствии с законодательством о градостроительной деятельности» проведены общественные обсуждения по проекту:

«Обществу с ограниченной ответственностью «НСК-Групп» на условно разрешенный вид использования земельного участка с кадастровым номером 54:35:063305:89 площадью 2360 кв. м, расположенного по адресу (местоположение): Российская Федерация, Новосибирская область, город Новосибирск, ул. Пермская, и объекта капитального строительства (зона стоянок для легковых автомобилей (СА-1) – «объекты придорожного сервиса (4.9.1) – магазины сопутствующей торговли».

07.03.2019

город Новосибирск

Начало общественных обсуждений принято с даты опубликования оповещения о начале общественных обсуждений по проектам, подготовленного на основании постановления мэрии города Новосибирска от 06.02.2019 № 403 «О проведении общественных обсуждений по проектам решений о предоставлении разрешения на условно разрешенный вид использования земельного участка или объекта капитального строительства» в Бюллетене органов местного самоуправления города Новосибирска № 6 от 14.02.2019 и размещения на официальном сайте города Новосибирска в информационно-телекоммуникационной сети «Интернет» по адресу: <http://novo-sibirsk.ru>, <http://новосибирск.рф/> – 14.02.2019.

В период размещения проекта и информационных материалов к нему в информационной системе Новосибирской области «Электронная демократия Новосибирской области» (далее – информационная система) в информационно-

телекоммуникационной сети «Интернет» и проведения экспозиций проекта участники общественных обсуждений, прошедшие в соответствии с законодательством о градостроительной деятельности идентификацию, имели право вносить предложения и замечания - с 22.02.2019 по 02.03.2019:

посредством информационной системы;

в письменной форме в адрес организатора общественных обсуждений - комиссию по подготовке проекта правил землепользования и застройки города Новосибирска (далее – комиссия);

посредством записи в журнале учета посетителей экспозиции проекта.

Количество участников, принявших участие в рассмотрении проекта посредством информационной системы – 0.

Количество участников, посетивших экспозиции проекта – 0.

Заключение о результатах общественных обсуждений по проекту подготовлено на основании протокола № 2-2019-УРВ от 06.03.2019.

Внесенные предложения и замечания участников общественных обсуждений:

1. Предложения и замечания граждан, являющихся участниками общественных обсуждений и постоянно проживающих на территории, в пределах которой проводятся общественные обсуждения (участниками общественных обсуждений по проекту решения о предоставлении разрешения на условно разрешенный вид использования земельного участка или объекта капитального строительства являются граждане, постоянно проживающие в пределах территориальной зоны, в границах которой расположен земельный участок, в отношении которого подготовлен данный проект, правообладатели находящихся в границах этой территориальной зоны земельных участков и (или) расположенных на них объектов капитального строительства, граждане, постоянно проживающие в границах земельных участков, прилегающих к земельному участку, в отношении которого подготовлен данный проект, правообладатели таких земельных участков или расположенных на них объектов капитального строительства, правообладатели помещений, являющихся частью объекта капитального строительства, в отношении которого подготовлен данный проект) – не поступали.

2. Предложения и замечания иных участников общественных обсуждений в соответствии с законодательством о градостроительной деятельности – не поступали.

Предложения экспертов:

От эксперта Малюженко Д. В. – архитектора общества с ограниченной ответственностью «АР.ТЭГО»; **от эксперта Носкова Д. В.** – директора муниципального бюджетного учреждения города Новосибирска «Институт градостроительного планирования»: *«Предоставить разрешение на условно разрешенный вид использования земельного участка и объекта капитального*

строительства».

По результатам проведения общественных обсуждений сделано следующее заключение:

1. Считать состоявшимися общественные обсуждения по проекту.

2. Процедура проведения общественных обсуждений по предоставлению разрешений на условно разрешенный вид использования земельного участка или объекта капитального строительства осуществлена в соответствии с Градостроительным кодексом Российской Федерации, Федеральным законом от 06.10.2003 № 131-ФЗ «Об общих принципах организации местного самоуправления в Российской Федерации», решением Совета депутатов города Новосибирска от 24.06.2009 № 1288 «О Правилах землепользования и застройки города Новосибирска» и решением Совета депутатов города Новосибирска от 20.06.2018 № 640 «О порядке организации и проведения в городе Новосибирске общественных обсуждений и публичных слушаний в соответствии с законодательством о градостроительной деятельности».

3. **Предоставить разрешение** обществу с ограниченной ответственностью «НСК-Групп» на условно разрешенный вид использования земельного участка с кадастровым номером 54:35:063305:89 площадью 2360 кв. м, расположенного по адресу (местоположение): Российская Федерация, Новосибирская область, город Новосибирск, ул. Пермская, и объекта капитального строительства (зона стоянок для легковых автомобилей (СА-1) – «объекты придорожного сервиса (4.9.1) – магазины сопутствующей торговли».

И. о. заместителя председателя комиссии по подготовке проекта правил землепользования и застройки города Новосибирска

А. И. Игнатьева

Секретарь комиссии по подготовке проекта правил землепользования и застройки города Новосибирска

Н. В. Семенихина

ОПОВЕЩЕНИЕ

о начале общественных обсуждений

В соответствии с Порядком организации и проведения в городе Новосибирске общественных обсуждений и публичных слушаний, в соответствии с законодательством о градостроительной деятельности, на основании постановления мэрии города Новосибирска от 11.03.2019 № 843 о проведении общественных обсуждений по проектам решений о предоставлении разрешения на условно разрешенный вид использования земельного участка или объекта капитального строительства (далее – проекты) сообщаем о начале общественных обсуждений по проектам:

1. Юсифовой А. И. кызы на условно разрешенный вид использования земельного участка с кадастровым номером 54:35:074330:87 площадью 552 кв. м, расположенного по адресу (местоположение): Российская Федерация, Новосибирская область, город Новосибирск, ул. III Интернационала, 254, и объекта капитального строительства (зона застройки жилыми домами смешанной этажности (Ж-1), подзона застройки жилыми домами смешанной этажности различной плотности застройки (Ж-1.1)) – «для индивидуального жилищного строительства (2.1) - индивидуальные жилые дома».

2. Ерунину Р. А., Еруниной А. А. на условно разрешенный вид использования земельного участка с кадастровым номером 54:35:071102:488 площадью 778 кв. м, расположенного по адресу (местоположение): Российская Федерация, Новосибирская область, город Новосибирск, ул. Покатная, 30, и объекта капитального строительства (зона застройки жилыми домами смешанной этажности (Ж-1), подзона застройки жилыми домами смешанной этажности различной плотности застройки (Ж-1.1)) – «для индивидуального жилищного строительства (2.1) - индивидуальные жилые дома».

3. Федосееву О. М. на условно разрешенный вид использования земельного участка с кадастровым номером 54:35:052630:31 площадью 2165 кв. м, расположенного по адресу (местоположение): Российская Федерация, Новосибирская область, город Новосибирск, ул. Бугринская, 52, и объекта капитального строительства (зона застройки жилыми домами смешанной этажности (Ж-1), подзона застройки жилыми домами смешанной этажности различной плотности застройки (Ж-1.1)) – «для индивидуального жилищного строительства (2.1) - индивидуальные жилые дома».

4. Федосееву О. М. на условно разрешенный вид использования земельного участка с кадастровым номером 54:35:052630:8 площадью 631 кв. м, расположенного по адресу (местоположение): Российская Федерация, Новосибирская область, город Новосибирск, ул. Бугринская, 50в, и объекта капитального строительства (зона застройки жилыми домами смешанной этажности (Ж-1), подзона застройки жилыми домами смешанной этажности различной плотности застройки (Ж-1.1)) – «для индивидуального жилищного строительства (2.1) - индивидуальные жилые дома».

5. Задержкину В. А. на условно разрешенный вид использования земельного участка с кадастровым номером 54:35:073191:27 площадью 524 кв. м, расположенного по адресу (местоположение): Российская Федерация, Новосибирская область,

город Новосибирск, ул. Далидовича, 65, и объекта капитального строительства (зона застройки жилыми домами смешанной этажности (Ж-1), подзона застройки жилыми домами смешанной этажности различной плотности застройки (Ж-1.1)) – «для индивидуального жилищного строительства (2.1) - индивидуальные жилые дома».

6. Курлаевой К. А., Газарян Г. С. на условно разрешенный вид использования земельного участка в границах территории кадастрового квартала 54:35:042495 площадью 450 кв. м, расположенного по адресу (местоположение): Российская Федерация, Новосибирская область, город Новосибирск, ул. Свободы, 370 (зона застройки жилыми домами смешанной этажности (Ж-1), подзона застройки жилыми домами смешанной этажности различной плотности застройки (Ж-1.1)) – «для индивидуального жилищного строительства (2.1)».

7. Обществу с ограниченной ответственностью «А3С - Сервис» на условно разрешенный вид использования земельного участка с кадастровым номером 54:35:062530:9 площадью 1200 кв. м, расположенного по адресу (местоположение): Российская Федерация, Новосибирская область, город Новосибирск, ул. Толмачевская, 1/3, и объектов капитального строительства (зона улично-дорожной сети (ИТ-3)) – «объекты придорожного сервиса (4.9.1) - автозаправочные станции (бензиновые, газовые); магазины сопутствующей торговли; объекты для организации общественного питания в качестве придорожного сервиса».

8. Григорьевой Г. М. на условно разрешенный вид использования земельного участка с кадастровым номером 54:35:072950:18 площадью 260 кв. м, расположенного по адресу (местоположение): Российская Федерация, Новосибирская область, город Новосибирск, ул. Артиллерийская, 39, и объекта капитального строительства (зона застройки жилыми домами смешанной этажности (Ж-1), подзона застройки жилыми домами смешанной этажности различной плотности застройки (Ж-1.1)) – «для индивидуального жилищного строительства (2.1) - индивидуальные жилые дома».

9. Головиной А. А. на условно разрешенный вид использования земельного участка с кадастровым номером 54:35:072795:5 площадью 430 кв. м, расположенного по адресу (местоположение): Российская Федерация, Новосибирская область, город Новосибирск, проезд 2-й Красносельский, 2б, и объекта капитального строительства (зона застройки жилыми домами смешанной этажности (Ж-1), подзона застройки жилыми домами смешанной этажности различной плотности застройки (Ж-1.1)) – «для индивидуального жилищного строительства (2.1) - индивидуальные жилые дома».

10. Багнюк Е. В. на условно разрешенный вид использования земельного участка с кадастровым номером 54:35:032495:38 площадью 1000 кв. м, расположенного по адресу (местоположение): Российская Федерация, Новосибирская область, город Новосибирск, ул. 2-я Сухарная Береговая, 233, и объекта капитального строительства (зона улично-дорожной сети (ИТ-3)) – «для индивидуального жилищного строительства (2.1) - индивидуальные жилые дома».

11. Лопатиной Н. А. на условно разрешенный вид использования земельного участка с кадастровым номером 54:35:013885:34 площадью 580 кв. м, расположенного по адресу (местоположение): Российская Федерация, Новосибирская область, город Новосибирск, ул. Левитана, 10, и объекта капитального строительства (зона застройки жилыми домами смешанной этажности (Ж-1), подзона застройки жилыми домами смешанной этажности различной плотности застройки (Ж-1.1)) – «для индивидуального жилищного строительства (2.1) - индивидуальные жилые дома».

12. Каштановой Е. Н. на условно разрешенный вид использования земельного участка в границах территории кадастрового квартала 54:35:081295 площадью 988 кв. м, расположенного по адресу (местоположение): Российская Федерация, Новосибирская область, город Новосибирск, СНТ «Лилия», участок № 637 (зона улично-дорожной сети (ИТ-3)) - «ведение садоводства (13.2)».

13. Муравьеву А. С. на условно разрешенный вид использования земельного участка в границах территории кадастрового квартала 54:35:071421 площадью 820 кв. м, расположенного по адресу (местоположение): Российская Федерация, Новосибирская область, город Новосибирск, НСТ «Рассвет», и объекта капитального строительства (зона застройки жилыми домами смешанной этажности (Ж-1), подзона застройки жилыми домами смешанной этажности различной плотности застройки (Ж-1.1)) – «ведение садоводства (13.2) – садовые дома».

14. Религиозной организации «Новосибирская Епархия Русской Православной Церкви (Московский Патриархат)» на условно разрешенный вид использования земельного участка в границах территории кадастрового квартала 54:35:033065 площадью 567 кв. м, расположенного по адресу (местоположение): Российская Федерация, Новосибирская область, городской округ город Новосибирск, город Новосибирск, ул. Залесского, 6в, и объекта капитального строительства (зона объектов здравоохранения (ОД-3)) – «религиозное использование (3.7) - объекты для отправления религиозных обрядов».

15. Департаменту имущества и земельных отношений Новосибирской области на условно разрешенный вид использования земельного участка с кадастровым номером 54:35:031810:7 площадью 304307 кв. м, расположенного по адресу (местоположение): Российская Федерация, Новосибирская область, город Новосибирск, Дачное шоссе (зона отдыха и оздоровления (Р-3)) – «туристическое обслуживание (5.2.1)».

16. Горюновой З. С., Панковой Е. В., Груздову Д. С. на условно разрешенный вид использования земельного участка с кадастровым номером 54:35:074065:7 площадью 482 кв. м, расположенного по адресу (местоположение): Российская Федерация, Новосибирская область, город Новосибирск, ул. Инюшенская, 65, и объекта капитального строительства (зона застройки жилыми домами смешанной этажности (Ж-1), подзона застройки жилыми домами смешанной этажности различной плотности застройки (Ж-1.1)) – «для индивидуального жилищного строительства (2.1) - индивидуальные жилые дома».

17. Алиеву П. А. оглы на условно разрешенный вид использования земельно-

го участка с кадастровым номером 54:35:032165:95 площадью 1249 кв. м, расположенного по адресу (местоположение): Российская Федерация, Новосибирская область, город Новосибирск, ул. Холодильная, 38, и объекта капитального строительства (зона застройки жилыми домами смешанной этажности (Ж-1), подзона застройки жилыми домами смешанной этажности различной плотности застройки (Ж-1.1)) – «для индивидуального жилищного строительства (2.1) - индивидуальные жилые дома».

18. Бабаеву В. А. оглы на условно разрешенный вид использования земельного участка с кадастровым номером 54:35:032165:15 площадью 726 кв. м, расположенного по адресу (местоположение): Российская Федерация, Новосибирская область, город Новосибирск, ул. Стасова, 83, и объекта капитального строительства (зона застройки жилыми домами смешанной этажности (Ж-1), подзона застройки жилыми домами смешанной этажности различной плотности застройки (Ж-1.1)) – «для индивидуального жилищного строительства (2.1) - индивидуальные жилые дома».

19. Демко Р. А. на условно разрешенный вид использования земельного участка с кадастровым номером 54:35:063271:10 площадью 634 кв. м, расположенного по адресу (местоположение): Российская Федерация, Новосибирская область, город Новосибирск, ул. Хасановская, 40 стр., и объекта капитального строительства (зона застройки жилыми домами смешанной этажности (Ж-1), подзона застройки жилыми домами смешанной этажности средней плотности застройки (Ж-1.4)) – «для индивидуального жилищного строительства (2.1) - индивидуальные жилые дома».

Порядок проведения общественных обсуждений согласно решению совета депутатов города Новосибирска от 20.06.2018 № 640 «О Порядке организации и проведения в городе Новосибирске общественных обсуждений и публичных слушаний в соответствии с законодательством о градостроительной деятельности» (далее – Решение) состоит из следующих этапов:

- оповещение о начале общественных обсуждений;

- размещение проектов, подлежащих рассмотрению на общественных обсуждениях, и информационных материалов и открытие экспозиции или экспозиций таких проектов;

- проведение экспозиции или экспозиций проектов, подлежащих рассмотрению на общественных обсуждениях;

- подготовка и оформление протокола общественных обсуждений;

- подготовка и опубликование заключения о результатах общественных обсуждений.

Срок проведения общественных обсуждений - с 14 марта (дата опубликования оповещения о начале общественных обсуждений) до 11 апреля (дата опубликования заключения о результатах общественных обсуждений) 2019 года.

Проекты и информационные материалы к ним в период с 22 марта по 30 марта 2019 года будут размещены:

- в информационной системе Новосибирской области «Электронная демократия Новосибирской области» в информационно-телекоммуникационной сети «Интер-

нет» по адресу: dem.nso.ru (далее – информационная система);

- на информационном стенде в виде экспозиции по адресу: Российская Федерация, Новосибирская область, город Новосибирск, Красный проспект, 50, стенд кабинета 504.

Дата и время консультирования посетителей экспозиции проектов по местонахождению комиссии по подготовке проекта правил землепользования и застройки города Новосибирска (далее – Комиссия):

26 марта 2019 года - с 14.30 час. до 17.30 час.;

29 марта 2019 года - с 09.30 час. до 12.30 час.

Участники общественных обсуждений, прошедшие идентификацию в соответствии с законодательством о градостроительной деятельности, вправе вносить предложения и замечания, касающиеся проектов решений с 22 марта по 30 марта 2019 года:

посредством информационной системы;

в письменной форме в Комиссию;

посредством записи в журнале учета посетителей экспозиции проекта решения.

Местонахождение Комиссии по адресу: Российская Федерация, Новосибирская область, г. Новосибирск, Красный проспект, 50, кабинет 504, почтовый индекс 630091; адрес электронной почты: NSemenihina@admnsk.ru; контактные телефоны: 227-54-48, 227-50-67.

ЗАКЛЮЧЕНИЕ

о результатах общественных обсуждений по проекту постановления мэрии города Новосибирска «О проекте межевания территории, предусматривающем размещение линейных объектов транспортной инфраструктуры местного значения – автомобильных дорог общего пользования для обеспечения транспортной доступности к «Многофункциональной ледовой арене» в Кировском и Ленинском районах»

«12» 03 2019г.

г. Новосибирск

В общественных обсуждениях по проекту постановления мэрии города Новосибирска «О проекте межевания территории, предусматривающем размещение линейных объектов транспортной инфраструктуры местного значения – автомобильных дорог общего пользования для обеспечения транспортной доступности к «Многофункциональной ледовой арене» в Кировском и Ленинском районах» принял участие 1 человек.

Заключение о результатах общественных обсуждений по проекту подготовлено на основании протокола от 11.03.2019.

Внесенные предложения и замечания участников общественных обсуждений:

1. Предложения и замечания граждан, являющихся участниками общественных обсуждений и постоянно проживающих на территории, в пределах которой проводятся общественные обсуждения – не поступили.

2. Предложения и замечания иных участников общественных обсуждений в соответствии с законодательством о градостроительной деятельности:

2.1. От Мурашкина Антона Сергеевича – «Попадает ли в границы проекта межевания линейного объекта моя рекламная конструкция?».

Предложения экспертов:

1. От Шубенковой А. А. – эксперта – ведущего инженера технического отдела МКУ «Управление дорожного строительства».

– «Рекомендую утвердить со следующими замечаниями:

– Уточнить границы земельного участка с условным номером ЗУ 2 на чертеже межевания территории (ориентировочная площадь 0,5 га) с уточнением способа образования и кадастрового номера исходного земельного участка;

– Уточнить границы земельного участка с условным номером ЗУ 3 на чертеже межевания территории с уточнением способа образования;

– Уточнить границы земельного участка с условным номером ЗУ 4 на чертеже межевания территории с изменением местоположения и уточнением способа образования земельного участка;

– Откорректировать границы земельного участка с условным номером на чертеже межевания территории ЗУ 1, исключив из сведений об образуемых земельных участках исходный земельный участок с кадастровым номером 54:35:000000:31291;

– Образовать земельный участок с условным номером на чертеже межевания территории ЗУ 19 (ориентировочная площадь 0,1 га) с видом разрешенного использования - земельные участки (территории) общего пользования

и внести соответствующие изменения в приложения 1, 3, 4 к вышеуказанному проекту межевания».

2. От Лысенко Н. Е. – ведущего градостроителя ООО «АрхиГрад»

– «Рекомендую утвердить с замечанием: устранить технические ошибки в проекте межевания».

По результатам проведения общественных обсуждений сделано следующее заключение:

Считать состоявшимися общественные обсуждения по проекту.

Процедура проведения общественных обсуждений по проекту постановления мэрии города Новосибирска от 11.02.1019 № 429 «О проведении общественных обсуждений по проекту постановления мэрии города Новосибирска «О проекте межевания территории, предусматривающего размещение линейных объектов транспортной инфраструктуры местного значения - автомобильных дорог общего пользования для обеспечения транспортной доступности к «Многофункциональной ледовой арене» в Кировском и Ленинском районах» осуществлена в соответствии с Градостроительным кодексом Российской Федерации, решением Совета депутатов города Новосибирска от 24.05.2017 № 411 «О Порядке подготовки документации по планировке территории и признании утратившими силу отдельных решений Совета депутатов города Новосибирска», Федеральным законом от 06.10.2003 № 131-ФЗ «Об общих принципах организации местного самоуправления в Российской Федерации», решением Совета депутатов города Новосибирска от 20.06.2018 № 640 «О порядке организации и проведения в городе Новосибирске общественных обсуждений и публичных слушаний в соответствии с законодательством о градостроительной деятельности»

Оргкомитет считает целесообразным учитывать следующее предложения:

Уточнить границы земельного участка с условным номером ЗУ 2 на чертеже межевания территории (ориентировочная площадь 0,5 га) с уточнением способа образования и кадастрового номера исходного земельного участка;

Уточнить границы земельного участка с условным номером ЗУ 3 на чертеже межевания территории с уточнением способа образования;

Уточнить границы земельного участка с условным номером ЗУ 4 на чертеже ме-

жевания территории с изменением местоположения и уточнением способа образования земельного участка;

Откорректировать границы земельного участка с условным номером на чертеже межевания территории ЗУ 1, исключив из сведений об образуемых земельных участках исходный земельный участок с кадастровым номером 54:35:000000:31291;

Образовать земельный участок с условным номером на чертеже межевания территории ЗУ 19 (ориентировочная площадь 0,1 га) с видом разрешенного использования - земельные участки (территории) общего пользования;

Внести соответствующие изменения в приложения 1, 3, 4 к вышеуказанному проекту межевания;

Устранить технические ошибки.

Проект постановления мэрии города Новосибирска ««О проекте межевания территории, предусматривающего размещение линейных объектов транспортной инфраструктуры местного значения - автомобильных дорог общего пользования для обеспечения транспортной доступности к «Многофункциональной ледовой арене» в Кировском и Ленинском районах» получил положительную оценку и рекомендуется к утверждению с учетом предложений, одобренных оргкомитетом.

Председатель организационного комитета

В. Н. Столбов

Секретарь организационного комитета

В. А. Устьянцева

ДЕПАРТАМЕНТ ЗЕМЕЛЬНЫХ И ИМУЩЕСТВЕННЫХ ОТНОШЕНИЙ НОВОСИБИРСКОЙ ОБЛАСТИ

Приложение 1

Сообщение о планируемом изъятии земельных участков и расположенных на них объектов недвижимого имущества для государственных нужд Новосибирской области

1. Цель изъятия земельных участков для государственных нужд Новосибирской области:

Размещение (строительство) объекта регионального значения – мостовой переход через р. Обь в створе ул. Ипподромской г. Новосибирска.

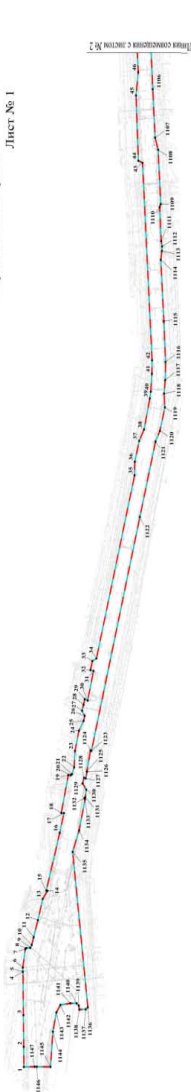
2. Перечень кадастровых номеров земельных участков, подлежащих изъятию, и их адреса или описание местоположения, перечень и адреса расположенных на таких земельных участках объектов недвижимого имущества (при наличии кадастровых сведений о них):

№ п/п	Кадастровый номер земельного участка, подлежащего изъятию	Местоположение земельного участка	Кадастровый номер объекта недвижимости, подлежащего изъятию	Местоположение объекта недвижимости
1	54:35:061666:4	установлено относительно ориентира, расположенного в границах участка. Ориентир гаражи (не завершенные строительством). Почтовый адрес ориентира: Новосибирская область, г. Новосибирск, ул. Станционная, 5 стр.	54:35:061666:34 (нежилое здание)	Новосибирская область, г. Новосибирск, ул. Станционная, д (5/1)
			54:35:061666:30 (нежилое здание)	Новосибирская область, г. Новосибирск, ул. Станционная, д (5/1)

3. Границы зон планируемого размещения объекта

ПРИЛОЖЕНИЕ №2
к проекту планировки территории и проекту межевания территории в его составе для размещения объекта регионального значения – продолжение автомобильной дороги К-24 «Новосибирск – аэропорт Толмачево» по ул. Станционной с мостовым переходом через р. Обь, в створе ул. Ипподромской г. Новосибирска от ул. Дувана Толмачево до ул. Станционной, в границах ул. Бальшиветской и ул. Фабричной, в границах города Новосибирска

Лист № 1



Условные обозначения

- Границы**
 - границы территории, подлежащие установлению, в связи с размещением линейных объектов (перустройство) из зон планируемого размещения линейных объектов, подлежащих переносу (перустройству) из зон планируемого размещения линейных объектов, подлежащих установлению в связи с размещением линейных объектов, подлежащих переносу
 - границы зоны планируемого размещения линейного объекта
- Прочие**
 - номера характерных точек границы зоны планируемого размещения линейного объекта

- Примечание:**
1. Границы зон с особыми условиями использования территории, подлежащие установлению, в связи с размещением линейных объектов отсутствуют.
 2. Границы зон планируемого размещения линейных объектов, подлежащих переносу (перустройству) из зон планируемого размещения линейных объектов отсутствуют.
 3. Границы зон с особыми условиями использования территории, подлежащие установлению в связи с размещением линейных объектов, подлежащих переносу (перустройству) из зон планируемого размещения линейных объектов отсутствуют.
 4. Границы зон планируемого размещения объектов капитального строительства, входящих в состав линейных объектов отсутствуют.
 5. Перечень координат характерных точек границы зоны планируемого размещения линейного объекта приведен в приложении № 3 к проекту планировки территории и проекту межевания территории в его составе для размещения объекта регионального значения – продолжение автомобильной дороги К-24 «Новосибирск – аэропорт Толмачево» по ул. Станционной с мостовым переходом через р. Обь, в створе ул. Ипподромской г. Новосибирска от ул. Дуванка до транспортной развязки Курского проспекта, ул. Бальшиветской и ул. Фабричной, в границах города Новосибирска.




0 200
Метры (Масштаб 1:4000)

ПРИЛОЖЕНИЕ №2

к проекту планировки территории и проекту межевания территории в его составе для размещения объекта регионального значения – продолжение автомобильной дороги К-24 Новосибирск – аэропорт Толмачево по территории г. Новосибирск, в границах: Обь, в створе ул. Ипподромской г. Новосибирск, ул. Духана до транспортной развязки Краснояг проспекта, ул. Бальяшевской и ул. Фабричной, в границах города Новосибирска

Чертеж границ зон планируемого размещения линейных объектов.
Чертеж границ зон планируемого размещения линейных объектов, подлежащих сносу (перестройству) из зон планируемого размещения линейных объектов

Лист № 2



Условные обозначения

Границы



Проектируемые



номера характерных точек границы зоны планируемого размещения линейного объекта

Схема совмещения листов



Примечание:

1. Границы зон с особыми условиями использования территории, подлежащие установлению в связи с размещением линейных объектов отсутствуют.
2. Границы зон планируемого размещения линейных объектов, подлежащих переносу (перестройству) из зон планируемого размещения линейных объектов отсутствуют.
3. Границы зон с особыми условиями использования территории, подлежащие установлению в связи с размещением линейных объектов, подлежащих переносу (перестройству) из зон планируемого размещения линейных объектов отсутствуют.
4. Границы зон планируемого размещения объектов капитального строительства, входящих в состав линейных объектов отсутствуют.
5. Перечень координат характерных точек границ зоны планируемого размещения линейного объекта приведен в приложении № 3 к проекту планировки территории и проекту межевания территории в его составе для размещения объекта регионального значения - продолжение автомобильной дороги К-24 «Новосибирск – аэропорт Толмачево» по ул. Станционной с мостовым переходом через р. Обь, в створе ул. Ипподромской г. Новосибирска от ул. Духана до транспортной развязки Краснояг проспекта, ул. Бальяшевской и ул. Фабричной, в границах города Новосибирска.

0 200


Метры (Масштаб 1:4000)

ПРИЛОЖЕНИЕ №2

к проекту планировки территории и проекту межевания территории в его составе для размещения объекта регионального значения – продолжение автомобильной дороги К-24 «Новосибирск – аэропорт Толмачев» по территории м. Обь в створе ул. Ипполитовской г. Новосибирска от ул. Духача до транспортной развязки Красноярского проспекта ул. Бальшиветской и ул. Фабричной, в границах города Новосибирска

Лист № 3

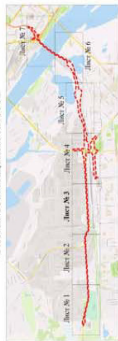
Чертёк границ зон планируемого размещения линейных объектов.
Чертёк границ зон планируемого размещения линейных объектов, подлежащих сносу (перустройству) из зон планируемого размещения линейных объектов



Условные обозначения

- Границы**
- границы территории, в отношении которой осуществляется подготовка проекта планировки
 - границы зоны планируемого размещения линейного объекта
- Прочие**
- номера характерных точек границы зоны планируемого размещения линейного объекта

Схема совмещения листов



- Примечание:**
1. Границы зон с особыми условиями использования территории, подлежащие установлению в связи с размещением линейных объектов отсутствуют.
 2. Границы зон планируемого размещения линейных объектов, подлежащих переносу (перустройству) из зон планируемого размещения линейных объектов отсутствуют.
 3. Границы зон с особыми условиями использования территории, подлежащие установлению в связи с размещением линейных объектов, подлежащих переносу (перустройству) из зон планируемого размещения линейных объектов отсутствуют.
 4. Границы зон планируемого размещения объектов капитального строительства, входящих в состав линейных объектов отсутствуют.
 5. Перечень координат характерных точек границ зоны планируемого размещения линейного объекта приведен в приложении № 3 к проекту планировки территории и проекту межевания территории в его составе для размещения объекта регионального значения – продолжение автомобильной дороги К-24 «Новосибирск – аэропорт Толмачев» по ул. Станционной с мостовым переходом через р. Обь в створе ул. Ипполитовской г. Новосибирска от ул. Духача до транспортной развязки Красноярского проспекта, ул. Бальшиветской и ул. Фабричной, в границах города Новосибирска.



ПРИЛОЖЕНИЕ №2




к проекту планировки территории и проекту межевания территории в его составе для размещения объекта регионального назначения - продолжение автодорожной линии К-24 «Новосибирск - Толмачево» по ул. Станционной с мостовым переходом через р. Обь, в створе ул. Ипподромской г. Новосибирска от ул. Дукача до транспортной развязки Красного проспекта, ул. Бальшевской и ул. Фабричной, в границах города Новосибирска

Лист № 4




Чертеж границ зон планируемого размещения линейных объектов.
Чертеж границ зон планируемого размещения линейных объектов, подлежащих сносу (перустройству) из зон планируемого размещения линейных объектов

Условные обозначения

Границы

-  границы зон планируемого размещения линейных объектов, подлежащих сносу (перустройству)
-  границы территории, в отношении которой осуществляется подготовка проекта планировки
-  границы зоны планируемого размещения линейного объекта

Проезды

-  номера характерных точек границы зоны планируемого размещения линейного объекта
-  границы зоны размещения объектов капитального строительства,
-  входящих в состав линейного объекта - объекты коммунальной инфраструктуры



Примечание:

1. Границы зон с особыми условиями использования территории, подлежащие установлению в связи с размещением линейных объектов отсутствуют.
2. Границы зон планируемого размещения линейных объектов, подлежащих сносу (перустройству) из зон планируемого размещения линейных объектов отсутствуют.
3. Границы территории, в отношении которой осуществляется подготовка проекта планировки территории и проекта межевания территории отсутствуют.
4. Перечень координат характерных точек границ зоны планируемого размещения линейного объекта приведен в приложении № 3 к проекту планировки территории и проекту межевания территории в его составе для размещения объекта регионального значения - продолжение автодорожной линии К-24 «Новосибирск - аэропорт Толмачево» по ул. Станционной с мостовым переходом через р. Обь, в створе ул. Ипподромской г. Новосибирска от ул. Дукача до транспортной развязки Красного проспекта, ул. Бальшевской и ул. Фабричной, в границах города Новосибирска.





ПРИЛОЖЕНИЕ №2

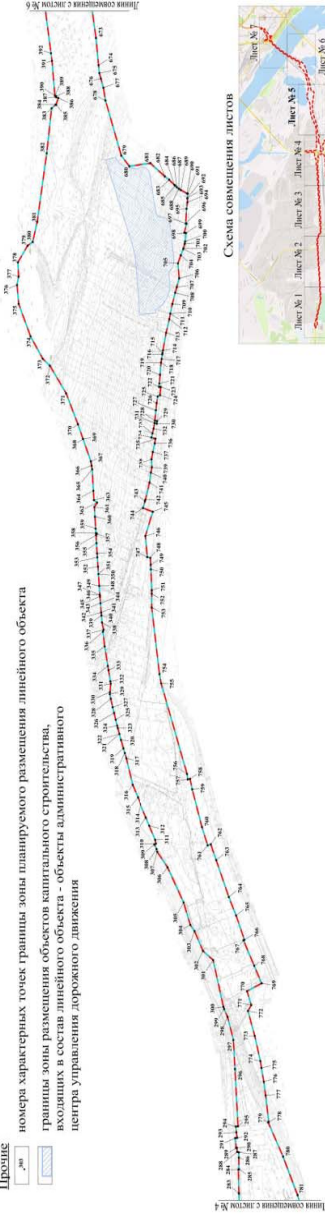
к проекту планировки территории и проекту межевания территории в его составе для размещения объекта регионального значения – проложение автомобильной дороги Кривошей – аэропорт Толмачево по территории населенного пункта городского округа Спасской район Новосибирской области. Обь. в створе ул. Ипполитовской г. Новосибирска от ул. Дукача до транспортной развязки Красноярского проспекта, ул. Бояльшицетской и ул. Фабричной, в границах города Новосибирска

Лист № 5

Чертеж границ зон планируемого размещения линейных объектов.
Чертеж границ зон планируемого размещения линейных объектов, подлежащих сносу (перустройству) из зон планируемого размещения линейных объектов.

Основные обозначения

- Границы**
-  границы территории, в отношении которой осуществляется подготовка проекта планировки
 -  границы зоны планируемого размещения линейного объекта
- Прочие**
-  номера характерных точек границы зоны планируемого размещения линейного объекта
 -  границы зоны размещения объектов капитального строительства, входящих в состав линейного объекта - объекты административного центра управления дорожного движения



Линия совмещения с листом № 4

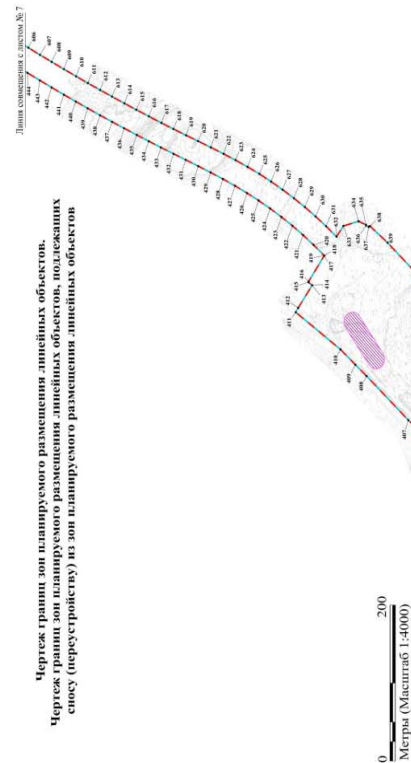
Линия совмещения с листом № 6

Схема совмещения листов



- Примечание:**
1. Границы зон с особыми условиями использования территории, подлежащие установлению в связи с размещением линейных объектов отсутствуют.
 2. Границы зон планируемого размещения линейных объектов, подлежащих переносу (перустройству) из зон планируемого размещения линейных объектов отсутствуют.
 3. Границы зон с особыми условиями использования территории, подлежащие установлению в связи с размещением линейных объектов, подлежащих переносу (перустройству) из зон планируемого размещения линейных объектов отсутствуют.
 4. Перечень координат характерных точек границ зон планируемого размещения линейного объекта приведен в приложении № 3 к проекту планировки территории и межевания территории. Перечень координат характерных точек границ зон планируемого размещения линейных объектов приведен в приложении № 24.1 к проекту планировки территории Толмачево по ул. Спасской от ул. Спасской до мостовых переходов через р. Обь в створе ул. Ипполитовской г. Новосибирска от ул. Дукача до транспортной развязки Красноярского проспекта, ул. Бояльшицетской и ул. Фабричной, в границах города Новосибирска.





ПРИЛОЖЕНИЕ №2

к проекту планировки территории и проекту межевания территории в его составе для размещения объекта регионального значения – продолжение автомобильной дороги К-24 «Новосибирск – аэропорт Толмачево» по ул. Станционной с мостовым переходом через р. Обь в створе ул. Ипполитовской г. Новосибирска от ул. Дукана до транспортной развязки Красного проспекта, ул. Бальшевской и ул. Фабричной, в границах города Новосибирска

Лист № 6



Условные обозначения

Границы

- границы территории, в отношении которой осуществляется подготовка планировки
- границы зоны планируемого размещения линейного объекта

Прочие

- номера характерных точек границы зоны планируемого размещения линейного объекта
- границы зоны размещения объектов капитального строительства, входящих в состав линейного объекта – объекты коммунальной инфраструктуры

Примечание:

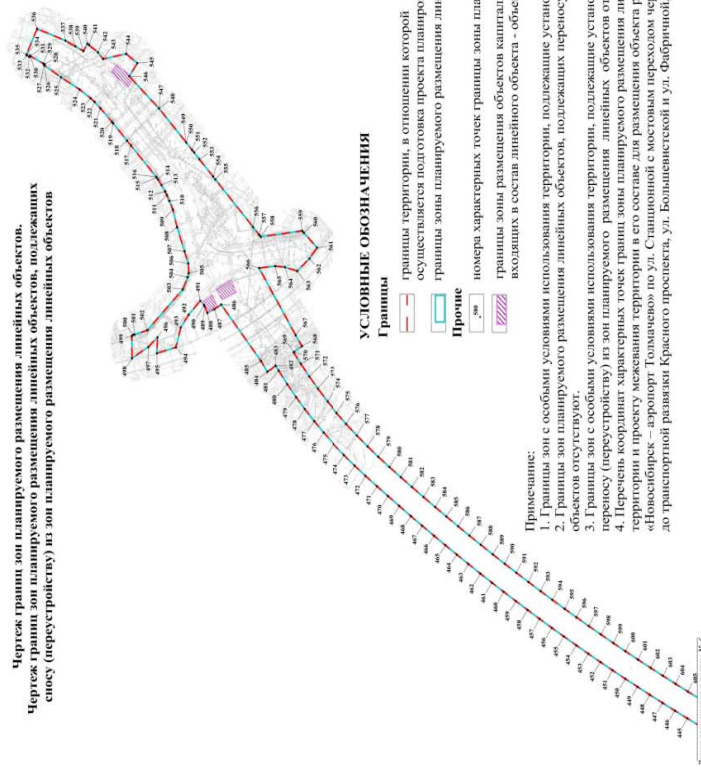
1. Границы зон с особыми условиями использования территории, подлежащие установлению в связи с размещением линейных объектов отсутствуют.
2. Границы зон планируемого размещения линейных объектов, подлежащих переносу (перустройству) из зон планируемого размещения линейных объектов отсутствуют.
3. Границы зон с особыми условиями использования территории, подлежащие установлению в связи с размещением линейных объектов, подлежащих переносу (перустройству) из зон планируемого размещения линейных объектов отсутствуют.
4. Перечень координат характерных точек границ зоны планируемого размещения линейного объекта приведен в приложении № 3 к проекту планировки территории и проекту межевания территории в его составе для размещения объекта регионального значения – продолжение автомобильной дороги К-24 «Новосибирск – аэропорт Толмачево» по ул. Станционной с мостовым переходом через р. Обь в створе ул. Ипполитовской г. Новосибирска от ул. Дукана до транспортной развязки Красного проспекта, ул. Бальшевской и ул. Фабричной, в границах города Новосибирска.

Чертеж границ зон планируемого размещения линейных объектов.
 Чертеж границ зон планируемого размещения линейных объектов, подлежащих сносу (перестройству) из зон планируемого размещения линейных объектов

ПРИЛОЖЕНИЕ №2

к проекту планировки территории и проекту межевания территории в его составе для размещения объекта регионального значения – продолжение автомобильной дороги К-24 «Новосибирск – аэропорт Толмачев» по ул. Станционной с мостовым переходом через р. Обь в створе ул. Ипполовской г. Новосибирска от ул. Духача до транспортной развязки Красного проспекта, ул. Белишевской и ул. Фабричной, в границах города Новосибирска

Лист №7



УСЛОВНЫЕ ОБОЗНАЧЕНИЯ

- Границы**
- границы территории, в отношении которой осуществляется подготовка проекта планировки
 - границы зоны планируемого размещения линейного объекта
- Прочие**
- номера характерных точек границы зоны планируемого размещения линейного объекта
 - границы зоны размещения объектов капитального строительства, входящих в состав линейного объекта - объекты коммунальной инфраструктуры

Примечание:

1. Границы зон с особыми условиями использования территории, подлежащие установлению в связи с размещением линейных объектов отсутствуют.
2. Границы зон планируемого размещения линейных объектов, подлежащих переносу (перестройству) из зон планируемого размещения линейных объектов отсутствуют.
3. Границы зон с особыми условиями использования территории, подлежащие установлению в связи с размещением линейных объектов, подлежащих сносу (перестройству) из зон планируемого размещения линейных объектов отсутствуют.
4. Планируемое размещение линейных объектов приведет к размещению линейных объектов регионального значения - продолжение автомобильной дороги К-24 «Новосибирск – аэропорт Толмачев» по ул. Станционной с мостовым переходом через р. Обь в створе ул. Ипполовской г. Новосибирска от ул. Духача до транспортной развязки Красного проспекта, ул. Белишевской и ул. Фабричной, в границах города Новосибирска.

Листов совмещения с листом №6

Схема совмещения листов



4. Адреса, по которым заинтересованные лица могут получить информацию о предполагаемом изъятии земельных участков и расположенных на них объектов недвижимого имущества для государственных нужд и подать заявления об учете прав на земельные участки и иные объекты недвижимого имущества, а так же срок подачи указанных заявлений.

- Государственное казенное учреждение Новосибирской области «Мост» - 630099, г. Новосибирск, ул. Октябрьская, дом 52, кабинет - 506 б;
- Департамент имущества и земельных отношений Новосибирской области – 630007, г. Новосибирск, ул. Красный проспект, дом 18, кабинет – 101/4.

Срок подачи заявлений об учете прав на земельные участки и иные объекты недвижимого имущества – 60 (шестьдесят) дней со дня опубликования (обнародования) настоящего сообщения.

5. Адреса и время приема граждан и представителей юридических лиц для ознакомления с проектом межевания территории, в соответствии с которым предстоит образовать земельные участки, подлежащие изъятию.

- Министерство строительства Новосибирской области – 630007, г. Новосибирск, ул. Коммунистическая, дом 40, в дни и часы приема граждан и представителей юридических лиц, установленных регламентом Министерства;
- Государственное казенное учреждение Новосибирской области «Мост» - 630099, г. Новосибирск, ул. Октябрьская, дом 52, кабинет - 506 б, в дни и часы приема граждан и представителей юридических лиц.

6. Официальные сайты в информационно-телекоммуникационной сети «Интернет», на которых размещается сообщение о планируемом изъятии земельных участков для государственных нужд Новосибирской области:

www.dizo.nso.ru, www.novo-sibirsk.ru.

7. Уполномоченный орган исполнительной власти, осуществляющий выявление лиц, земельные участки которых подлежат изъятию для государственных нужд Новосибирской области:

Департамент имущества и земельных отношений Новосибирской области.

Сообщение о планируемом изъятии земельных участков и расположенных на них объектов недвижимого имущества для государственных нужд Новосибирской области

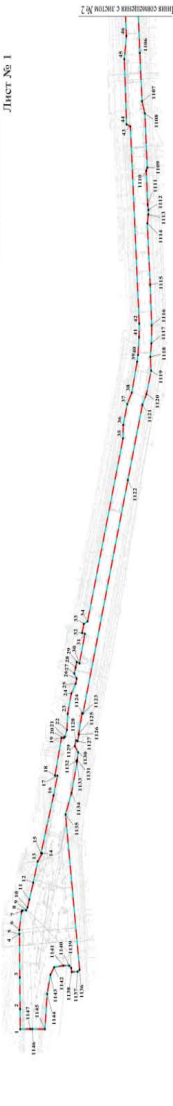
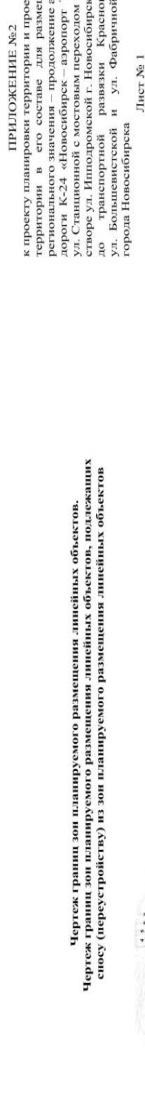
1. Цель изъятия земельных участков для государственных нужд Новосибирской области:

Размещение (строительство) объекта регионального значения – мостовой переход через р. Обь в створе ул. Ипподромской г. Новосибирска.

2. Перечень кадастровых номеров земельных участков, подлежащих изъятию, и их адреса или описание местоположения, перечень и адреса расположенных на таких земельных участках объектов недвижимого имущества (при наличии кадастровых сведений о них):

№ п/п	Кадастровый номер земельного участка, подлежащего изъятию	Местоположение земельного участка	Кадастровый номер объекта недвижимости, подлежащего изъятию	Местоположение объекта недвижимости
1	54:35:061666:3	установлено относительно ориентира, расположенного в границах участка. Ориентир гаражи (не завершенные строительством). Почтовый адрес ориентира: Новосибирская область, г. Новосибирск, ул. Станционная, 5 стр.	54:35:061666:12 (нежилое здание)	Новосибирская область, г. Новосибирск, ул. Станционная, д (5/1)
			54:35:061666:17 (нежилое здание)	Новосибирская область, г. Новосибирск, ул. Станционная
			54:35:061666:290 (нежилое здание)	Новосибирская область, г. Новосибирск, ул. Станционная, д (5/1), бокс 32
			54:35:061666:374 (нежилое здание)	Новосибирская область, г. Новосибирск, ул. Станционная, д (5/1), гаражный бокс № 47
			54:35:061666:39 (нежилое здание)	Новосибирская область, г. Новосибирск, ул. Станционная, д (5/1)
			54:35:061666:10 (нежилое здание)	Новосибирская область, г. Новосибирск, ул. Станционная, д (5/1)

3. Границы зон планируемого размещения объекта




ПРИЛОЖЕНИЕ №2

к проекту планировки территории и проекту межевания территории в его составе для размещения объекта регионального значения – продолжение автомобильной дороги К-24 «Новосибирск – аэропорт Толмачево» по ул. Станционной с мостовым переходом через р. Обь, в створе ул. Ипполитовской г. Новосибирска от ул. Духача до транспортной развязки Красного проспекта, ул. Большевицской и ул. Фабричной, в границах города Новосибирска



Лист № 2

Чертеж границ зон планируемого размещения линейных объектов.
Чертеж границ зон планируемого размещения линейных объектов, подлежащих сносу (перустройству) из зон планируемого размещения линейных объектов



Условные обозначения

Границы

-  границы территории, в отношении которой осуществляется подготовка проекта планировки
-  границы зоны планируемого размещения линейного объекта

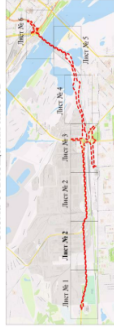
Цвета

-  номера характерных точек границы зоны планируемого размещения линейного объекта

Примечание:

1. Границы зон с особыми условиями использования территории, подлежащие сносу (перустройству) в связи с размещением линейных объектов отсутствуют.
2. Границы зон планируемого размещения линейных объектов, подлежащих переносу (перустройству) из зон планируемого размещения линейных объектов отсутствуют.
3. Границы зон с особыми условиями использования территории, подлежащие установлению в связи с размещением линейных объектов, подлежащих переносу (перустройству) из зон планируемого размещения линейных объектов отсутствуют.
4. Границы зон планируемого размещения объектов капитального строительства, входящих в состав линейных объектов отсутствуют.
5. Перечень координат характерных точек границ зоны планируемого размещения линейного объекта приведен в приложении № 3 к проекту планировки территории и проекту межевания территории в его составе для размещения объекта регионального значения - продолжение автомобильной дороги К-24 «Новосибирск – аэропорт Толмачево» по ул. Станционной с мостовым переходом через р. Обь в створе ул. Ипполитовской г. Новосибирска от ул. Духача до транспортной развязки Красного проспекта, ул. Большевицской и ул. Фабричной, в границах города Новосибирска.


Схема совмещения листов







ПРИЛОЖЕНИЕ №2

к проекту планировки территории и проекту межевания территории в его составе для размещения объекта регионального значения – проложение автомобильной дороги К-24. Идентификационный номер объекта – 50:08:0080301:001. Объект расположен по адресу: ул. Станционной с мостовым переходом через р. Обь, в створе ул. Ипполовской г. Новосибирска от ул. Дуканя до транспортной развязки Красного проспекта, ул. Бояшевистской и ул. Фабричной, в границах города Новосибирска

Чертеж границ зон планируемого размещения линейных объектов, подлежащих списку (перустройству) из зон планируемого размещения линейных объектов



Условные обозначения

-  границы территории, в отношении которой осуществляется подготовка проекта планировки
-  границы зоны планируемого размещения линейного объекта
-  Проезд
-  номера характерных точек границы зоны планируемого размещения линейного объекта

Примечание:

1. Границы зон с особыми условиями использования территории, подлежащие установлению в связи с размещением линейных объектов отсутствуют.
 2. Границы зон планируемого размещения линейных объектов, подлежащих переносу (перустройству) из зон планируемого размещения линейных объектов отсутствуют.
 3. Границы зон с особыми условиями использования территории, подлежащие установлению в связи с размещением линейных объектов, подлежащих переносу (перустройству) из зон планируемого размещения линейных объектов отсутствуют.
 4. Границы зон планируемого размещения объектов капитального строительства, входящих в состав линейных объектов отсутствуют.
- Через координаты характерных точек границ зон планируемого размещения линейного объекта приведен в приложении №3 к проекту планировки территории и межевания территории в его составе для размещения объекта регионального значения – проложение автомобильной дороги К-24. Новосибирска, объект расположен по ул. Станционной с мостовым переходом через р. Обь в створе ул. Ипполовской г. Новосибирска от ул. Дуканя до транспортной развязки Красного проспекта, ул. Бояшевистской и ул. Фабричной, в границах города Новосибирска.

Схема совмещения листов



0 200
Метры (Масштаб 1:4000)

ПРИЛОЖЕНИЕ №2
 К проекту планировки территории и ее составу для размещения объекта регионального значения – продолжение автомобильной дороги К-24 «Новосибирск – аэропорт Толмачево» по ул. Станционной с мостовым переходом через р. Обь в створе ул. Ипподромской г. Новосибирска от ул. Духача до транспортной развязки Красного проспекта, ул. Большевистской и ул. Фабричной, в границах города Новосибирска

Лист № 4

Чертеж границ зон планируемого размещения линейных объектов, подлежащих сносу (перустройству) из зон планируемого размещения линейных объектов

Условные обозначения

- Границы**
- границы территории, в отношении которой осуществляется подготовка проекта планировки
 - границы зоны планируемого размещения линейного объекта
- Прочие**
- номера характерных точек границы зоны планируемого размещения линейного объекта
 - границы зоны размещения объектов капитального строительства,
 - входящих в состав линейного объекта - объекты коммунальной инфраструктуры



- Примечание:**
1. Границы зон с особыми условиями использования территории, подлежащие установлению в связи с размещением линейных объектов отсутствуют.
 2. Границы зон планируемого размещения линейных объектов, подлежащих переносу (перустройству) из зон планируемого размещения линейных объектов отсутствуют.
 3. Границы зон с особыми условиями использования территории, подлежащие установлению в связи с размещением линейных объектов, подлежащих переносу (перустройству) из зон планируемого размещения линейных объектов отсутствуют.
- Чертеж координат характерных точек границ зон планируемого размещения линейного объекта приведен в приложениях №3 и №4 к проекту планировки территории и ее составу для размещения объекта регионального значения – продолжение автомобильной дороги К-24 «Новосибирск – аэропорт Толмачево» по ул. Станционной с мостовым переходом через р. Обь в створе ул. Ипподромской г. Новосибирска от ул. Духача до транспортной развязки Красного проспекта, ул. Большевистской и ул. Фабричной, в границах города Новосибирска.








ПРИЛОЖЕНИЕ №2

к проекту планировки территории и проекту межевания территории в его составе для размещения объекта регионального значения – продолжение автомобильной дороги К-24 «Новосибирск – аэропорт Толмачево» по ул. Станционной с мостовым переходом через р. Обь в створе ул. Ипполитовской г. Новосибирска от ул. Духача до транспортной развязки Красногоровского проспекта, ул. Большевицской и ул. Фабричной, в границах города Новосибирска

Лист № 5

Чертёж границ зон планируемого размещения линейных объектов.
Чертёж границ зон планируемого размещения линейных объектов, подлежащих сносу (перестройству) из зон планируемого размещения линейных объектов

Условные обозначения

	границы
	границы территории, в отношении которой осуществляется подготовка проекта планировки
	границы зоны планируемого размещения линейного объекта
	Проезд
	улицы
	номера характерных точек границы зоны планируемого размещения линейного объекта
	границы зоны размещения объектов капитального строительства, входящих в состав линейного объекта - объекты административного центра управления дорожного движения

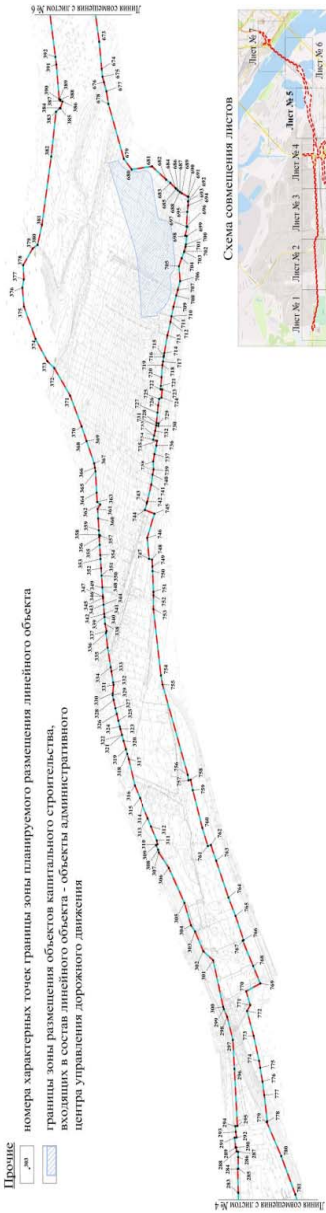


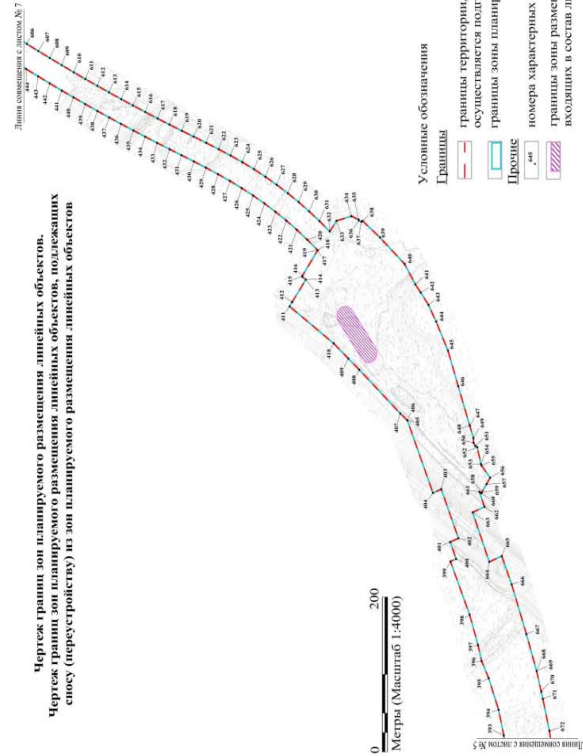
Схема совмещения листов



Примечание:

1. Границы зон с особыми условиями использования территории, подмещение установлено в связи с размещением линейных объектов отсутствуют.
 2. Районы размещения объектов (перестройству) из зон планируемого размещения линейных объектов отсутствуют.
 3. Границы зон с особыми условиями использования территории, подлежащих сносу (перестройству) отсутствуют.
 4. Перечень координат характерных точек границ зоны планируемого размещения линейных объектов отсутствуют.
- Перечень координат характерных точек границ зоны планируемого размещения линейного объекта приведен в приложении № 3 к проекту планировки территории и проекту межевания территории в его составе для размещения объекта регионального значения - продолжение автомобильной дороги К-24 «Новосибирск – аэропорт Толмачево» по ул. Станционной с мостовым переходом через р. Обь в створе ул. Ипполитовской г. Новосибирска от ул. Духача до транспортной развязки Красногоровского проспекта, ул. Большевицской и ул. Фабричной, в границах города Новосибирска.

0 200
 Метры (Масштаб 1:4000)



ПРИЛОЖЕНИЕ №2
к проекту планировки территории и проекту межевания территории в его составе для размещения объекта регионального значения – продолжение автомобильной дороги К-24 «Новосибирск – аэропорт Толмачево» по ул. Станционной с мостовым переходом через р. Обь, в створе ул. Ипподромской г. Новосибирска от ул. Духана до транспортной развязки Красного проспекта, ул. Бальшевской и ул. Фабричной, в границах города Новосибирска

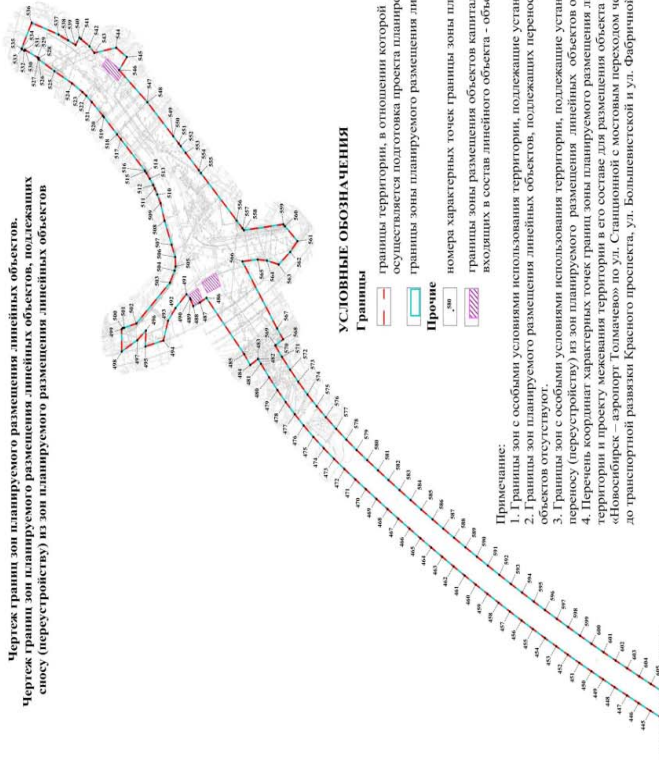
Лист № 6



- Условные обозначения**
- границы территории, в отношении которой осуществляется подготовка проекта планировки
 - границы зоны планируемого размещения линейного объекта
 - Проезд**
 - номера характерных точек границы зоны планируемого размещения линейного объекта
 - границы зоны размещения объектов капитального строительства, входящих в состав линейного объекта - объекты коммунальной инфраструктуры

- Примечание:**
1. Границы зон с особыми условиями использования территории, подлежащие установлению в связи с размещением линейных объектов отсутствуют.
 2. Границы зон планируемого размещения линейных объектов, подлежащих переводу (перестроению) из зон планируемого размещения линейных объектов отсутствуют.
 3. Границы зон планируемого размещения линейных объектов, подлежащих переводу (перестроению) из зон планируемого размещения линейных объектов отсутствуют.
 4. Перечень координат характерных точек границ зоны планируемого размещения линейного объекта приведен в приложении № 3 к проекту планировки территории и проекту межевания территории в его составе для размещения объекта регионального значения – продолжение автомобильной дороги К-24 «Новосибирск – аэропорт Толмачево» по ул. Станционной с мостовым переходом через р. Обь, в створе ул. Ипподромской г. Новосибирска от ул. Духана до транспортной развязки Красного проспекта, ул. Бальшевской и ул. Фабричной, в границах города Новосибирска.

Чертеж границ зон планируемого размещения линейных объектов.
 Чертеж границ зон планируемого размещения линейных объектов, подлежащих списку (перустройству) из зон планируемого размещения линейных объектов



ПРИЛОЖЕНИЕ №2

к проекту планировки территории и проекту межевания территории в его составе для размещения объекта регионального значения – продолжение автомобильной дороги К-24 «Новосибирск – аэропорт Толмачево» по ул. Сташниковой с мостовым переходом через р. Обь, в створе ул. Ипподромской г. Новосибирска от ул. Дукача до ул. Ипподромской г. Новосибирска, в границах ул. Бодяженцевской и ул. Фабричной, в границах города Новосибирска

Лист № 7

Схема совмещения листов



УСЛОВНЫЕ ОБОЗНАЧЕНИЯ

Границы

- границы территории, в отношении которой осуществляется подготовка проекта планировки
- границы зоны планируемого размещения линейного объекта

Прочие

- номера характерных точек планируемого размещения линейного объекта

- границы зоны размещения объектов капитального строительства, входящих в состав линейного объекта – объекты коммунальной инфраструктуры

Примечание:

1. Границы зон с особыми условиями использования территории, подлежащие установлению в связи с размещением линейных объектов отсутствуют.
2. Границы зон планируемого размещения линейных объектов, подлежащих списку (перустройству) из зон планируемого размещения линейных объектов отсутствуют.
3. Границы зон с особыми условиями использования территории, подлежащие установлению в связи с размещением линейных объектов, подлежащих переносу (перустройству) из зон планируемого размещения линейных объектов отсутствуют.

4. Перечень координат характерных точек границ зон планируемого размещения линейного объекта приведен в приложении № 3 к проекту планировки территории и проекту межевания территории в его составе для размещения объекта регионального значения - продолжение автомобильной дороги К-24 «Новосибирск – аэропорт Толмачево» по ул. Сташниковой с мостовым переходом через р. Обь, в створе ул. Ипподромской г. Новосибирска от ул. Дукача до транспортной развязки Красного проспекта, ул. Бодяженцевской и ул. Фабричной, в границах города Новосибирска.

0 200

Метры (Масштаб 1:4000)

— Линия совмещения с листом № 6

4. Адреса, по которым заинтересованные лица могут получить информацию о предполагаемом изъятии земельных участков и расположенных на них объектов недвижимого имущества для государственных нужд и подать заявления об учете прав на земельные участки и иные объекты недвижимого имущества, а так же срок подачи указанных заявлений.

- Государственное казенное учреждение Новосибирской области «Мост» - 630099, г. Новосибирск, ул. Октябрьская, дом 52, кабинет - 506 б;
- Департамент имущества и земельных отношений Новосибирской области – 630007, г. Новосибирск, ул. Красный проспект, дом 18, кабинет – 101/4.

Срок подачи заявлений об учете прав на земельные участки и иные объекты недвижимого имущества – 60 (шестьдесят) дней со дня опубликования (обнародования) настоящего сообщения.

5. Адреса и время приема граждан и представителей юридических лиц для ознакомления с проектом межевания территории, в соответствии с которым предстоит образовать земельные участки, подлежащие изъятию.

- Министерство строительства Новосибирской области – 630007, г. Новосибирск, ул. Коммунистическая, дом 40, в дни и часы приема граждан и представителей юридических лиц, установленных регламентом Министерства;
- Государственное казенное учреждение Новосибирской области «Мост» - 630099, г. Новосибирск, ул. Октябрьская, дом 52, кабинет - 506 б, в дни и часы приема граждан и представителей юридических лиц.

6. Официальные сайты в информационно-телекоммуникационной сети «Интернет», на которых размещается сообщение о планируемом изъятии земельных участков для государственных нужд Новосибирской области:

www.dizo.nso.ru, www.novo-sibirsk.ru.

7. Уполномоченный орган исполнительной власти, осуществляющий выявление лиц, земельные участки которых подлежат изъятию для государственных нужд Новосибирской области:

Департамент имущества и земельных отношений Новосибирской области.

Сообщение о планируемом изъятии земельных участков и расположенных на них объектов недвижимого имущества для государственных нужд Новосибирской области

1. Цель изъятия земельных участков для государственных нужд Новосибирской области:

Размещение (строительство) объекта регионального значения – мостовой переход через р. Обь в створе ул. Ипподромской г. Новосибирска.

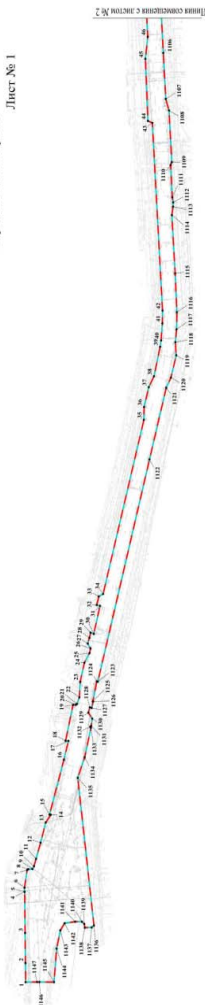
2. Перечень кадастровых номеров земельных участков, подлежащих изъятию, и их адреса или описание местоположения, перечень и адреса расположенных на таких земельных участках объектов недвижимого имущества (при наличии кадастровых сведений о них):

№ п/п	Кадастровый номер земельного участка, подлежащего изъятию	Местоположение земельного участка	Кадастровый номер объекта недвижимости, подлежащего изъятию	Местоположение объекта недвижимости
1	54:35:061666:6	Новосибирская область, г. Новосибирск, ул. Станционная. На земельном участке расположен гараж на 18 боксов, адрес: Новосибирская область, г. Новосибирск, ул. Станционная, (5/1)	54:35:061666:31 (нежилое здание)	Новосибирская область, г. Новосибирск, ул. Станционная, д (5/1)
			54:35:061666:139 (нежилое здание)	Новосибирская область, г. Новосибирск, ул. Станционная
			54:35:061666:135 (нежилое здание)	Новосибирская область, г. Новосибирск, ул. Станционная
			54:35:061666:138 (нежилое здание)	Новосибирская область, г. Новосибирск, ул. Станционная
			54:35:061666:228 (нежилое здание)	Новосибирская область, г. Новосибирск, ул. Станционная
			54:35:061666:41 (нежилое здание)	Новосибирская область, г. Новосибирск, ул. Станционная, д (5/1)
			54:35:061666:47 (нежилое здание)	Новосибирская область, г. Новосибирск, ул. Станционная
			54:35:061666:141 (нежилое помещение)	Новосибирская область, г. Новосибирск, ул. Станционная, бокс 408

3. Границы зон планируемого размещения объекта

ПРИЛОЖЕНИЕ №2
к проекту планировки территории и проекту межевания территории в его составе для размещения объекта регионального значения — продолжение автомобильной дороги К-24 «Новосибирск – аэропорт Толмачево» по ул. Станционной с мостовым переходом через р. Обь в створе ул. Ипподромской г. Новосибирска от ул. Дурача до транспортной развязки Красного проспекта, ул. Большевистской и ул. Фабричной, в границах города Новосибирска

Чертеж границ зон планируемого размещения линейных объектов.
Чертеж границ зон планируемого размещения линейных объектов, подлежащих сносу (перестроению) из зон планируемого размещения линейных объектов



Условные обозначения

- Границы**
- границы территории, в отношении которой осуществляется подготовка проекта планировки
 - границы зоны планируемого размещения линейного объекта
- Прочие**
- номера характерных точек границы зоны планируемого размещения линейного объекта

Примечание:

1. Границы зон планируемого размещения линейных объектов, подлежащих сносу (перестроению) из зон планируемого размещения линейных объектов отсутствуют.
2. Границы зон планируемого размещения линейных объектов, подлежащих сносу (перестроению) из зон планируемого размещения линейных объектов отсутствуют.
3. Границы зон с особыми условиями использования территории, подлежащие установлению в связи с размещением линейных объектов, подлежащих сносу (перестроению) отсутствуют.
4. Границы зон планируемого размещения объектов капитального строительства, входящих в состав линейных объектов отсутствуют.
5. Перечень координат характерных точек границ зон планируемого размещения линейного объекта приведен в приложении №3 к проекту планировки территории и проекту межевания территории в его составе для размещения объекта регионального значения - продолжение автомобильной дороги К-24 «Новосибирск – аэропорт Толмачево» по ул. Станционной с мостовым переходом через р. Обь в створе ул. Ипподромской г. Новосибирска от ул. Дурача до транспортной развязки Красного проспекта, ул. Большевистской и ул. Фабричной, в границах города Новосибирска.




0 200
Метры (Масштаб 1:4000)

ПРИЛОЖЕНИЕ №2
к проекту планировки территории и проекту межевания территории в его составе для размещения объектов регионального значения – продолжение автомобильной дороги К-24 «Новосибирск – аэропорт Толмачево» по ул. Станционной с мостовым переходом через р. Обь в створе ул. Ипподромской г. Новосибирска от ул. Дучача до транспортной развязки Красного проспекта, ул. Бальшевской и ул. Фабричной, в границах города Новосибирска

Чертеж границ зон планируемого размещения линейных объектов.
Чертеж границ зон планируемого размещения линейных объектов, подлежащих сносу (перустройству) из зон планируемого размещения линейных объектов

Лист № 2



Условные обозначения

Границы

— границы территории, в отношении которой осуществляется подготовка проекта планировки

— границы зоны планируемого размещения линейного объекта

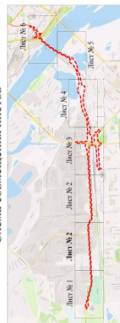
Пролеты

— номера характерных точек границы зоны планируемого размещения линейного объекта

Примечание:

1. Границы зон с особыми условиями использования территории, подлежащие установлению в связи с размещением линейных объектов отсутствуют.
2. Границы зон планируемого размещения линейных объектов, подлежащих переносу (перустройству) из зон планируемого размещения линейных объектов отсутствуют.
3. Границы зон с особыми условиями использования территории, подлежащие установлению в связи с размещением линейных объектов, подлежащих переносу (перустройству) из зон планируемого размещения линейных объектов отсутствуют.
4. Границы зон планируемого размещения объектов капитального строительства, входящих в состав линейных объектов отсутствуют.
5. Перечень координат характерных точек границ зон планируемого размещения линейного объекта приведен в приложении № 3 к проекту планировки территории и проекту межевания территории в его составе для размещения объекта регионального значения - продолжение автомобильной дороги К-24 «Новосибирск – аэропорт Толмачево» по ул. Станционной с мостовым переходом через р. Обь в створе ул. Ипподромской г. Новосибирска от ул. Дучача до транспортной развязки Красного проспекта, ул. Бальшевской и ул. Фабричной, в границах города Новосибирска.

Схема совмещения листов




0 200
Метры (Масштаб 1:4000)

ПРИЛОЖЕНИЕ №2

к проекту планировки территории и проекту межевания территории в его составе для размещения объекта регионального значения – продолжение автомобильной дороги К-24 «Новосибирск – аэропорт Толмачево» по ул. Станционной с мостовым переходом через р. Обь в створе ул. Ипподромской г. Новосибирска от ул. Дукача до транспортной развязки Красного проспекта, ул. Бояльшистской и ул. Фабричной, в границах города Новосибирска



Чертеж границ зон планируемого размещения линейных объектов.

Чертеж границ зон планируемого размещения линейных объектов, подлежащих списку (перустройству) из зон планируемого размещения линейных объектов



Условные обозначения

Границы

-  границы территории, в отношении которой осуществляется подготовка проекта планировки
-  границы зоны планируемого размещения линейного объекта

Прочие

-  номера характерных точек границы зоны планируемого размещения линейного объекта

Примечание:

1. Границы зон с особыми условиями использования территории, подлежащие установлению в связи с размещением линейных объектов отсутствуют.

2. Границы зон планируемого размещения линейных объектов, подлежащих переносу (перустройству) из зон планируемого размещения линейных объектов отсутствуют.

3. Границы зон с особыми условиями использования территории, подлежащие установлению в связи с размещением линейных объектов, подлежащих переносу (перустройству) из зон планируемого размещения линейных объектов отсутствуют.

4. Границы зон планируемого размещения объектов капитального строительства, входящих в состав линейных объектов отсутствуют.

5. Перечень координат характерных точек границ зоны планируемого размещения линейного объекта приведен в составе линейных объектов отсутствуют.
 6. Перечень координат характерных точек границ зоны планируемого размещения линейного объекта регионального значения - продолжение автомобильной дороги К-24 «Новосибирск – аэропорт Толмачево» по ул. Станционной с мостовым переходом через р. Обь, в створе ул. Ипподромской г. Новосибирска от ул. Дукача до транспортной развязки Красного проспекта, ул. Бояльшистской и ул. Фабричной, в границах города Новосибирска.

Схема совмещения листов



к проекту планировки территории и проекту межевания территории в его составе для размещения объекта регионального значения – продолжение автомобильной дороги К-24 «Иркутск – Красноярск» через р. Обь, по ул. Сталиновской с мостовым переходом через р. Обь, в створе ул. Ипполитовской г. Новосибирска от ул. Дукана до транспортной развязки Красноярского проспекта, ул. Большевикской и ул. Фабричной, в границах города Новосибирска

Лист №4

Через границы зон планируемого размещения линейных объектов.
Чертеж границ зон планируемого размещения линейных объектов, подлежащих сносу (перестроению) из зон планируемого размещения линейных объектов

Условные обозначения

Границы



Линия совмещения с листом №1

С АН ПОЛИТЕХНИЧЕСКОГО УНИВЕРСИТЕТА

0 200
 Метры (Масштаб 1:4000)

Схема совмещения листов



- Примечание:
1. Границы зон с особыми условиями использования территории, подлежащие установлению и связи с размещением линейных объектов отсутствуют.
 2. Границы зон планируемого размещения линейных объектов, подлежащих сносу (перестроению) из зон планируемого размещения линейных объектов отсутствуют.
 3. Границы зон с особыми условиями использования территории, подлежащие установлению в связи с размещением линейных объектов, подлежащих сносу (перестроению) из зон планируемого размещения линейных объектов отсутствуют.
 4. Перечень координат характерных точек границ зон планируемого размещения линейного объекта приведен в приложении №3 к проекту планировки территории и проекту межевания территории в его составе для размещения объекта регионального значения – продолжение автомобильной дороги К-24 «Иркутск – Красноярск» по ул. Сталиновской с мостовым переходом через р. Обь, в створе ул. Ипполитовской г. Новосибирска от ул. Дукана до транспортной развязки Красноярского проспекта, ул. Большевикской и ул. Фабричной, в границах города Новосибирска.

ПРИЛОЖЕНИЕ №2

к проекту планировки территории и проекту межевания территории в его составе для размещения объекта регионального значения – продолжение автомобильной дороги К-24 «Новосибирск – аэропорт Толмачево» по ул. Станционной с мостовым переходом через р. Обь в створе ул. Ипподромской г. Новосибирска от ул. Духача до транспортной развязки Красного проспекта, ул. Большеветской и ул. Фабричной, в границах города Новосибирска

Лист № 5

Чертёж границ зон планируемого размещения линейных объектов.
Чертёж границ зон планируемого размещения линейных объектов, подлежащих сносу (перустройству) из зон планируемого размещения линейных объектов

Условные обозначения

Границы



Границы зон планируемого размещения линейного объекта



Прочие




№№



Границы зон планируемого размещения линейного объекта

номера характерных точек границы зоны планируемого размещения линейного объекта

границы зоны размещения объектов капитального строительства, входящих в состав линейного объекта - объекты административного центра управления дорожного движения



Линия совмещения с листом №4

Схема совмещения листов

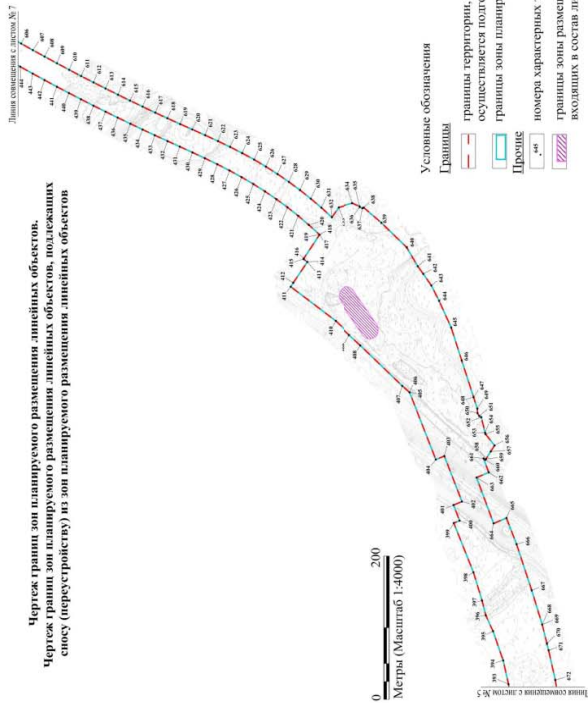


Примечание:

1. Границы зон с особыми условиями использования территории, подлежащие установлению в связи с размещением линейных объектов отсутствуют.
2. Границы зон планируемого размещения линейных объектов, подлежащих переносу (перустройству) из зон планируемого размещения линейных объектов отсутствуют.
3. Границы зон с особыми условиями использования территории, подлежащие установлению в связи с размещением линейных объектов, подлежащих переносу (перустройству) из зон планируемого размещения линейных объектов отсутствуют.
4. Перечень координат характерных точек границ зон планируемого размещения линейного объекта приведен в приложении №3 к проекту планировки территории и проекту межевания территории в его составе для размещения объекта регионального значения - продолжение автомобильной дороги К-24 «Новосибирск – аэропорт Толмачево» по ул. Станционной с мостовым переходом через р. Обь в створе ул. Ипподромской г. Новосибирска от ул. Духача до транспортной развязки Красного проспекта, ул. Большеветской и ул. Фабричной, в границах города Новосибирска.

0 200
Метры (Масштаб 1:4000)

Чертка границ зон планируемого размещения линейных объектов,
 Чертка границ зон планируемого размещения линейных объектов, подлежащих
 сносу (перустройству) из зон планируемого размещения линейных объектов



ПРИЛОЖЕНИЕ №2
 к проекту планировки территории и проекту межевания территории в его составе для размещения объекта регионального значения – продолжение автомобильной дороги К-24 «Новосибирск – аэропорт Толмачево» по ул. Станционной с мостовым переходом через р. Обь, в створе ул. Ипподромской г. Новосибирска от ул. Дукача до транспортной развязки Красного проспекта, ул. Бельшевцевской и ул. Фабричной, в границах города Новосибирска

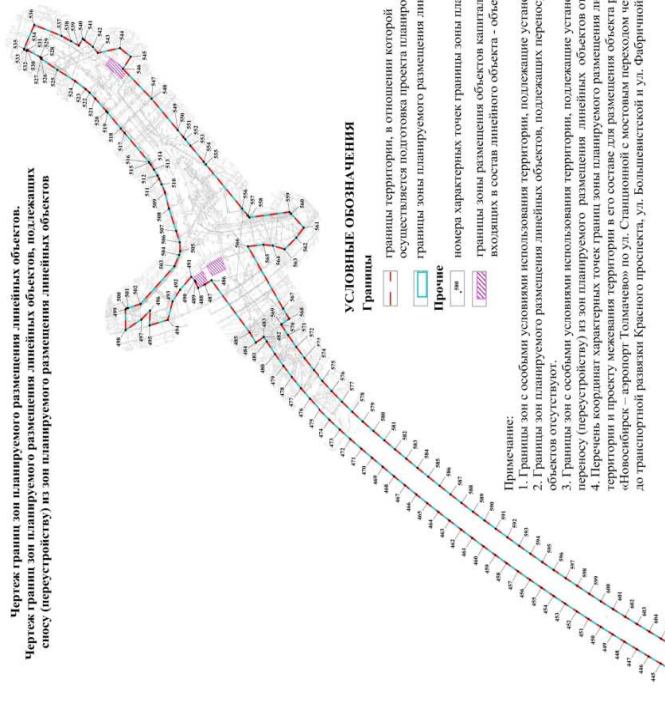
Лист № 6

Примечание:

1. Граница зон с особыми условиями использования территории, подлежащие установлению в связи с размещением линейных объектов отсутствуют.
2. Граница зон планируемого размещения линейных объектов, подлежащих сносу (перустройству) из зон планируемого размещения линейных объектов отсутствуют.
3. Граница зон с особыми условиями использования территории, подлежащие установлению в связи с размещением линейных объектов, подлежащих сносу (перустройству) из зон планируемого размещения линейных объектов отсутствуют.
4. Перечень координат характерных точек границ зон планируемого размещения линейного объекта приведен в приложении № 3 к проекту планировки территории и проекту межевания территории в его составе для размещения объекта регионального значения – продолжение автомобильной дороги К-24 «Новосибирск – аэропорт Толмачево» по ул. Станционной с мостовым переходом через р. Обь в створе ул. Ипподромской г. Новосибирска от ул. Дукача до транспортной развязки Красного проспекта, ул. Бельшевцевской и ул. Фабричной, в границах города Новосибирска.

Чертеж границ зон планируемого размещения линейных объектов.

Чертеж границ зон планируемого размещения линейных объектов, подлежащих сносу (перустройству) из зон планируемого размещения линейных объектов



УСЛОВНЫЕ ОБОЗНАЧЕНИЯ

Границы

- границы территории, в отношении которой осуществляется подготовка проекта планировки
- границы зоны планируемого размещения линейного объекта

Прочие

- номера характерных точек границы зоны планируемого размещения линейного объекта
- ▨ границы зоны размещения объектов капитального строительства, входящих в состав линейного объекта - объекты коммунальной инфраструктуры

Примечание:

1. Границы зон с особыми условиями использования территории, подлежащие установлению в связи с размещением линейных объектов отсутствуют.
2. Границы зон планируемого размещения линейных объектов, подлежащих переносу (перустройству) из зон планируемого размещения линейных объектов отсутствуют.
3. Границы зон с особыми условиями использования территории, подлежащие установлению в связи с размещением линейных объектов, подлежащих переносу (перустройству) из зон планируемого размещения линейных объектов отсутствуют.
4. Перечень координат характерных точек границ зон планируемого размещения линейного объекта приведен в приложении № 3 к проекту планировки территории и проекту межевания территории в его составе для размещения объекта регионального значения - продолжение автомобильной дороги К-24 «Новосибирск – аэропорт Толмачево» по ул. Станционной с мостовым переходом через р. Обь в створе ул. Ипполитовской г. Новосибирска от ул. Дукача до транспортной развязки Красного проспекта, ул. Большевистской и ул. Фабричной, в границах города Новосибирска.

Листовое совмещение с листом № 6

ПРИЛОЖЕНИЕ №2

к проекту планировки территории и проекту межевания территории в его составе для размещения объекта регионального значения – продолжение автомобильной дороги К-24 «Новосибирск – аэропорт Толмачево» по ул. Станционной с мостовым переходом через р. Обь, в створе ул. Ипполитовской г. Новосибирска от ул. Дукача до транспортной развязки Красного проспекта, ул. Большевистской и ул. Фабричной, в границах города Новосибирска

Лист № 7

Схема совмещения листов



Масштаб 1:4000
0 200

4. Адреса, по которым заинтересованные лица могут получить информацию о предполагаемом изъятии земельных участков и расположенных на них объектов недвижимого имущества для государственных нужд и подать заявления об учете прав на земельные участки и иные объекты недвижимого имущества, а так же срок подачи указанных заявлений.

- Государственное казенное учреждение Новосибирской области «Мост» - 630099, г. Новосибирск, ул. Октябрьская, дом 52, кабинет - 506 б;
- Департамент имущества и земельных отношений Новосибирской области – 630007, г. Новосибирск, ул. Красный проспект, дом 18, кабинет – 101/4.

Срок подачи заявлений об учете прав на земельные участки и иные объекты недвижимого имущества – 60 (шестьдесят) дней со дня опубликования (обнародования) настоящего сообщения.

5. Адреса и время приема граждан и представителей юридических лиц для ознакомления с проектом межевания территории, в соответствии с которым предстоит образовать земельные участки, подлежащие изъятию.

- Министерство строительства Новосибирской области – 630007, г. Новосибирск, ул. Коммунистическая, дом 40, в дни и часы приема граждан и представителей юридических лиц, установленных регламентом Министерства;
- Государственное казенное учреждение Новосибирской области «Мост» - 630099, г. Новосибирск, ул. Октябрьская, дом 52, кабинет - 506 б, в дни и часы приема граждан и представителей юридических лиц.

6. Официальные сайты в информационно-телекоммуникационной сети «Интернет», на которых размещается сообщение о планируемом изъятии земельных участков для государственных нужд Новосибирской области:
www.dizo.nso.ru, www.novo-sibirsk.ru.

7. Уполномоченный орган исполнительной власти, осуществляющий выявление лиц, земельные участки которых подлежат изъятию для государственных нужд Новосибирской области:

Департамент имущества и земельных отношений Новосибирской области.

РАЗНОЕ

Извещение о проведении собрания о согласовании местоположения границ земельного участка

Кадастровым инженером Петляк Людмилой Сергеевной, почтовый адрес: 630099, г. Новосибирск, ул. Трудовая, 3, адрес электронной почты: info@fbti54.ru, телефон: 8(383)202-06-97, факс: 8(383)222-44-88, квалификационный аттестат № 54-15-587, выполняются кадастровые работы в отношении земельного участка с кадастровым номером 54:35:111600:57, местоположение: обл. Новосибирская, г. Новосибирск.

Заказчиком кадастровых работ является Шапин Александр Александрович, почтовый адрес: 630001, г. Новосибирск, ул. 2-я Сухарная-Береговая, дом 227, кв.3, телефон: 8-952-938-12-96.

Собрание заинтересованных лиц по поводу согласования местоположения границ состоится 15 апреля 2019 г. в 11 часов 00 минут по адресу: 630099, г. Новосибирск, ул. Трудовая, 3, каб.30.

С проектом межевого плана земельного участка можно ознакомиться по адресу: 630099, г. Новосибирск, ул. Трудовая, 3, оф. 30.

Обоснованные возражения относительно местоположения границ, содержащихся в проекте межевого плана, и требования о проведении согласования местоположения границ земельных участков на местности принимаются с 15 марта 2019 года по 12 апреля 2019 года по адресу: 630099, г. Новосибирск, ул. Трудовая, 3, оф. 30.

Смежные земельные участки, с правообладателями которых требуется согласовать местоположение границы: 54:35:111600:261, Новосибирская область, город Новосибирский, садоводческое товарищество «Сибиряк-2» войсковой части 53140, участок № 101. При проведении согласования местоположения границ при себе необходимо иметь документ, удостоверяющий личность, а также документы, подтверждающие права на соответствующий земельный участок.

СОДЕРЖАНИЕ

Правовые акты мэрии города Новосибирска	1
Постановления	2
О проведении публичных слушаний по проекту постановления мэрии города Новосибирска «О проекте планировки и проектах межевания территории, ограниченной створом Октябрьского моста, ул. Зыряновской, полосой отвода железной дороги, створом Бугринского моста, береговой линией реки Оби, в Октябрьском и Первомайском районах»	2
О внесении изменений в состав комиссии по рассмотрению вопросов, связанных с самовольным строительством на территории города Новосибирска, утвержденный постановлением мэрии города Новосибирска от 21.11.2018 № 4204	55
Об установлении норматива стоимости 1 кв. м общей площади жилого помещения по городу Новосибирску на I квартал 2019 года для расчета размеров социальных выплат в рамках реализации основного мероприятия «Обеспечение жильем молодых семей» государственной программы Российской Федерации «Обеспечение доступным и комфортным жильем и коммунальными услугами граждан Российской Федерации», утвержденной постановлением Правительства Российской Федерации от 30.12.2017 № 1710	57
Об административном регламенте предоставления муниципальной услуги по оказанию единовременной финансовой помощи гражданам на восстановление индивидуальных жилых домов, пострадавших в результате пожара, стихийного бедствия и чрезвычайной ситуации	58
О внесении изменений в постановление мэрии города Новосибирска от 27.01.2015 № 500 «Об утверждении положений о комиссиях по делам несовершеннолетних и защите их прав города Новосибирска, районов города Новосибирска, Центрального округа по Железнодорожному, Завельцовскому и Центральному районам города Новосибирска»	79
Об осуществлении от имени мэрии города Новосибирска отдельных государственных полномочий Новосибирской области по созданию и осуществлению деятельности комиссий по делам несовершеннолетних и защите их прав на территории муниципальных образований Новосибирской области, переданных органам местного самоуправления города Новосибирска	86

О внесении изменений в постановление мэрии города Новосибирска от 05.08.2014 № 6939 «О Порядке проведения уведомительной регистрации коллективных договоров, территориальных соглашений и территориальных отраслевых (межотраслевых) соглашений в городе Новосибирске»	90
О внесении изменений в постановление мэрии города Новосибирска от 16.04.2018 № 1348 «О проведении капитального ремонта общего имущества в многоквартирных домах в 2019 году»	92
О внесении изменений в постановление мэрии города Новосибирска от 08.08.2014 № 7109 «О способе формирования фонда капитального ремонта на счете регионального оператора в отношении многоквартирных домов, расположенных на территории города Новосибирска»	107
О внесении изменений в постановление мэрии города Новосибирска от 06.11.2018 № 3972 «О Положении о принятии решения о проведении эвакуационных мероприятий при чрезвычайных ситуациях природного и техногенного характера в городе Новосибирске, организации их проведения и о перечне пунктов временного размещения населения города Новосибирска при угрозе или возникновении чрезвычайных ситуаций природного и техногенного характера»	211
О проведении общественных обсуждений по проектам решений о предоставлении разрешения на условно разрешенный вид использования земельного участка или объекта капитального строительства	221
О согласовании размещения мемориальной доски, посвященной памяти Николая Николаевича Покровского	227
О структуре департамента финансов и налоговой политики мэрии города Новосибирска	229
О создании комиссии по проведению административной реформы в городе Новосибирске	231
О проекте планировки территории, ограниченной улицами Дуси Ковальчук, Плановой, Жуковского, рекой 2-я Ельцовка и Красным проспектом, в Заельцовском районе	234
Об административном регламенте предоставления муниципальной услуги по продаже земельных участков без проведения торгов	251
О внесении изменений в состав комиссии по организации и проведению торгов в сфере земельных отношений, утвержденный постановлением мэрии города Новосибирска от 29.04.2015 № 3196	275

О внесении изменений в постановление мэрии города Новосибирска от 26.12.2018 № 4667 «Об административном регламенте предоставления муниципальной услуги по выдаче разрешений на ввод объектов капитального строительства в эксплуатацию»	276
О преобразовании автоматизированной навигационной системы диспетчерского управления перевозками «АСУ-Навигация» в муниципальную информационную систему города Новосибирска «Автоматизированная навигационная система диспетчерского управления пассажирскими перевозками «АСУ-Навигация»	279
Об изменении наименования муниципального бюджетного учреждения дополнительного образования города Новосибирска «Детско-юношеская спортивная школа «Первомаец»	286
О внесении изменений в постановление мэрии города Новосибирска от 26.12.2018 № 4678 «Об административном регламенте предоставления муниципальной услуги по выдаче разрешений на строительство объектов капитального строительства»	287
Об изменении наименования муниципального бюджетного учреждения дополнительного образования города Новосибирска «Детско-юношеская спортивная школа № 1 «ЛИГР»	293
О Положении об аукционной комиссии по вопросам заключения договоров на установку и эксплуатацию рекламных конструкций на территории города Новосибирска	294
О создании аукционной комиссии по вопросам заключения договоров на установку и эксплуатацию рекламных конструкций на территории города Новосибирска	298
Официальные сообщения и материалы органов местного самоуправления города Новосибирска	301
Регламент информационного дня мэрии города Новосибирска в марте 2019 года	302
Департамент строительства и архитектуры	304
Департамент земельных и имущественных отношений Новосибирской области	428
Разное	455

Редакционный совет Бюллетеня органов местного самоуправления города Новосибирска:

Столяров М.Н. - председатель, Маликова Е.А., Волобуев О.Н., Тьртышный А.Г.
630099, Новосибирск, Красный проспект, 34, телефон/факс: (383) 227-41-90, 227-43-57

Отпечатано в типографии ООО «Плюс Реклама», тел.: 314-13-04

Бюллетень № 11. 14.03.2019 г. Заказ № 54. Тираж 500 экз.

ЧЕРТЕЖ планировки территории

Приложение 1
к проекту планировки территории, ограниченной створом
Октябрьского моста, ул. Зырянской, полосой отвода
железнодорожной линии, створом Бугринского моста, береговой
линией реки Оби, в Октябрьском и Первомайском районах

УСЛОВНЫЕ ОБОЗНАЧЕНИЯ

- красные линии
- Границы, планировочная структура**
- границы планируемой территории
- границы кварталов
- границы районов города Новосибирска

Территории общего пользования

- парки, скверы, бульвары, иные озелененные территории общего пользования
- природная зона
- водные объекты
- улично-дорожная сеть

040.XX.XX.XX номера элементов планировочной структуры (номер планируемой территории, номер района, номер микрорайона, номер квартала)

Объекты капитального строительства

- | существующие | планируемые | описание |
|--------------|-------------|--|
| | | дошкольные образовательные организации (детские сады) |
| | | дошкольные образовательные организации (детские сады) встроенно-пристроенные |
| | | общеобразовательные организации (общеобразовательные школы) |
| | | организации дополнительного образования |
| | | театр |
| | | культовый объект |
| | | библиотеки |
| | | памятники |
| | | объекты спортивного назначения |
| | | стационары |
| | | поликлиники |
| | | стоматологические поликлиники |
| | | аптеки |
| | | магазины |
| | | административные здания, бизнес-центры |
| | | многофункциональные культурно-досуговые центры |
| | | отделения почтовой связи |
| | | банки |
| | | опорный пункт охраны порядка |
| | | гостиницы |
| | | ремонтно-эксплуатационные службы |
| | | предприятия общественного питания |

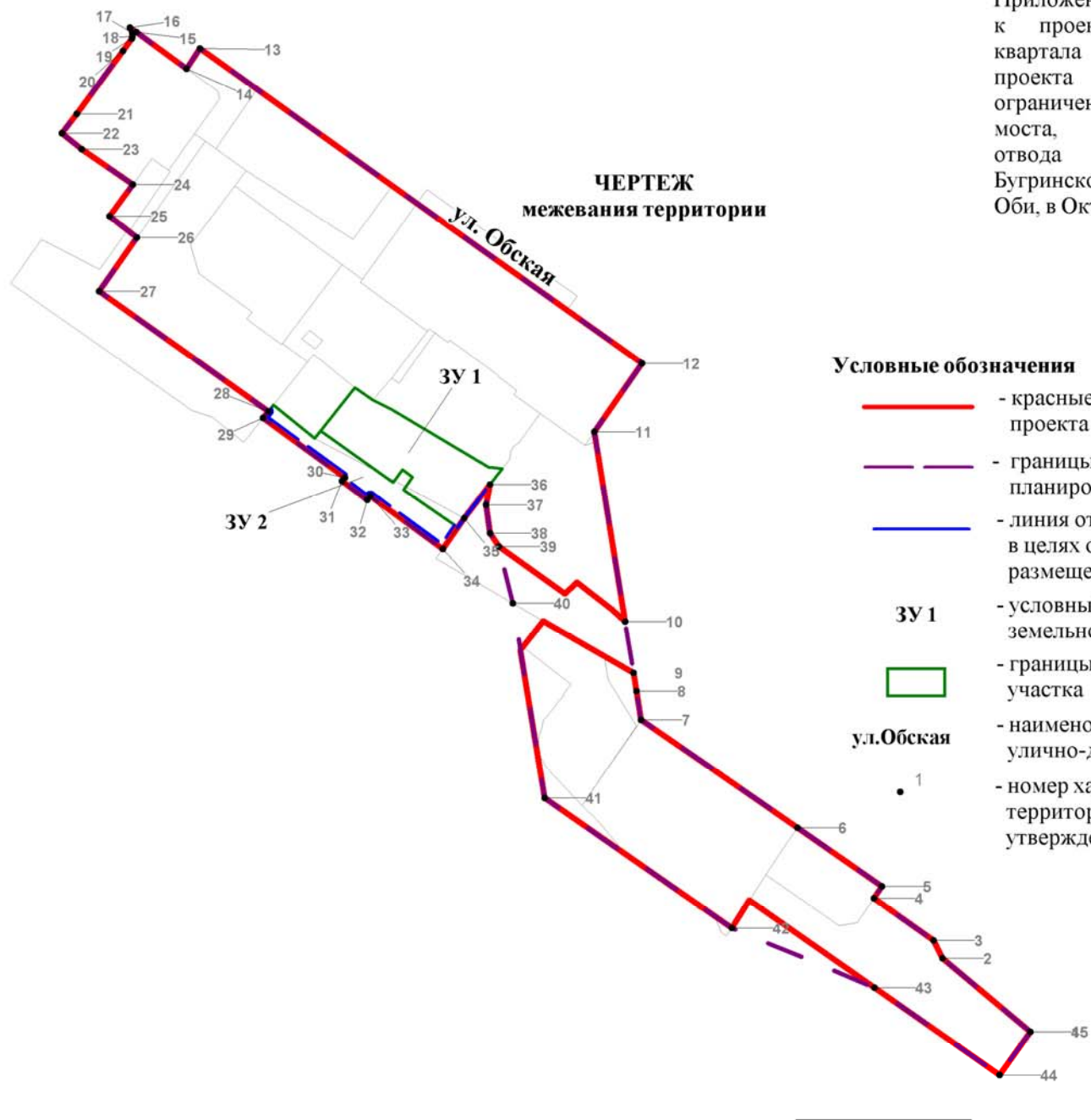
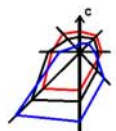
Границы зон планируемого размещения объектов капитального строительства

- зона застройки объектами делового, общественного и коммерческого назначения, в том числе многоквартирных жилых домов
- зона застройки жилыми домами смешанной этажности
- зона специализированной средне- и многоэтажной общественной застройки
- зона объектов религиозного назначения
- зона объектов здравоохранения
- зона объектов дошкольного, начального общего, основного общего и среднего (полного) общего образования
- зона объектов отдыха и оздоровления
- зона объектов культуры и спорта
- зона производственных объектов с различными нормативами воздействия на окружающую среду
- зона коммунальных и складских объектов
- зона сооружений и коммуникаций автомобильного, речного, воздушного транспорта, метрополитена
- зона сооружений и коммуникаций железнодорожного транспорта
- зона улично-дорожной сети
- зона объектов инженерной инфраструктуры
- озелененные территории ограниченного пользования

Объекты транспортной инфраструктуры

- улицы и дороги
- метромост
- железнодорожная сеть
- станции метрополитена
- железнодорожные станции, остановочные платформы
- речной вокзал
- надземные пешеходные переходы
- мосты, эстакады
- линия набережной
- ж.у. улицы в жилой застройке
- вертолетная площадка





Приложение 3

к проекту межевания территории квартала 040.01.01.01 в границах проекта планировки территории, ограниченной створом Октябрьского моста, ул. Зыряновской, полосой отвода железной дороги, створом Бугринского моста, береговой линией Оби, в Октябрьском и Первомайском районе






Приложение 3

к проекту межевания территории квартала 040.03.01.02 в границах проекта планировки территории, ограниченной створом Октябрьского моста, ул. Зыряновской, полосой отвода железной дороги, створом Бутринского моста, береговой линией реки Оби, в Октябрьском и Первомайском районах

ЧЕРТЕЖ
межевания территории



Условные обозначения

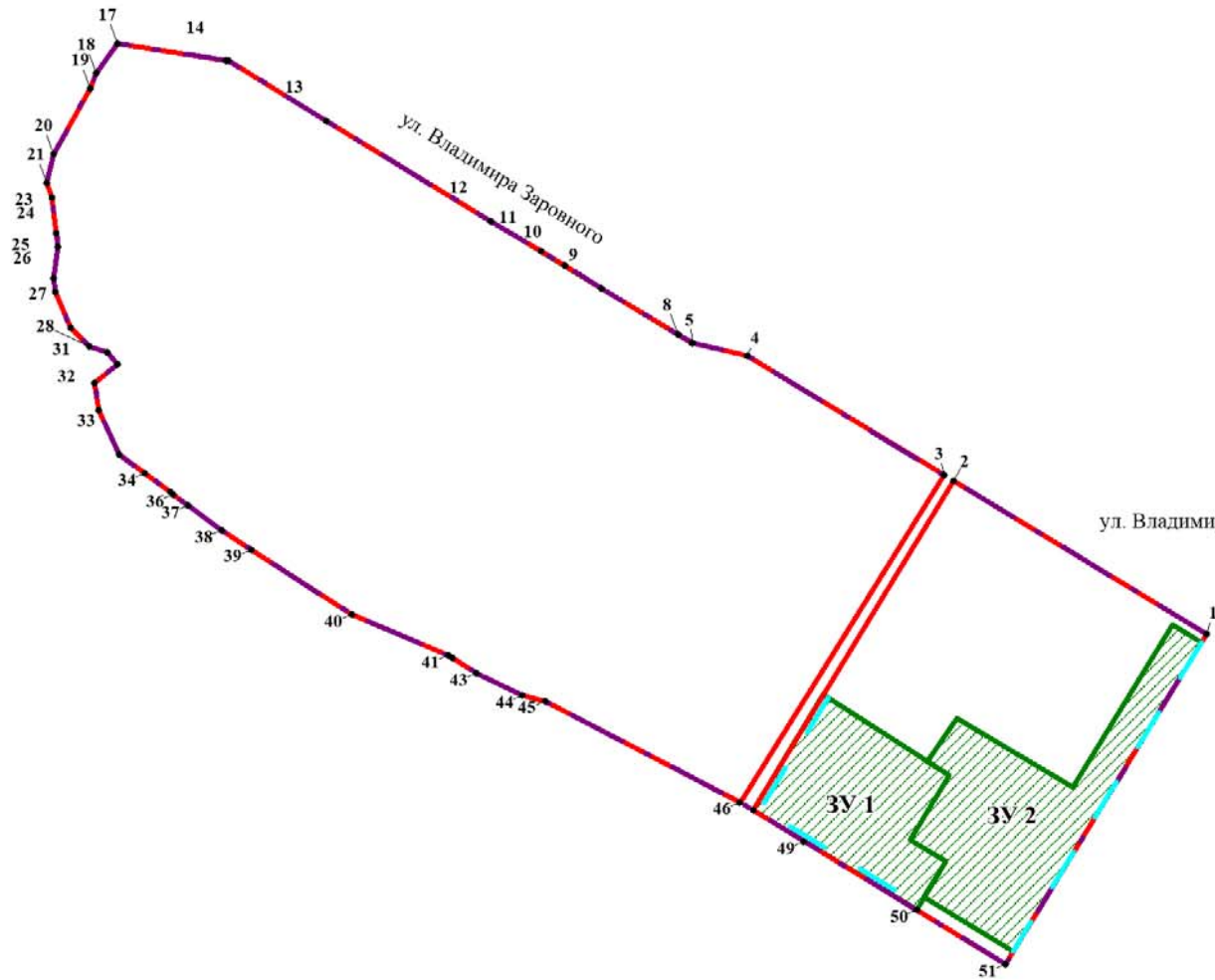
-  красные линии, утверждаемые в составе проекта планировки территории
-  границы планируемого элемента планировочной структуры
-  линии отступа от красных линий в целях определения мест допустимого размещения зданий, строений, сооружений
-  границы образуемого земельного участка
-  условный номер образуемого земельного участка

ул. Большевикская наименование элемента улично-дорожной сети






• 1 номер характерной точки границы территории, в отношении которой утвержден проект межевания

Приложение 3
 к проекту межевания территории квартала 040.03.03.01 в границах проекта планировки территории, ограниченной створом Октябрьского моста, ул. Зыряновской, полосой отвода железной дороги, створом Бугринского моста, береговой линией реки Оби, в Октябрьском и Первомайском районах

ЧЕРТЕЖ
межевания территории



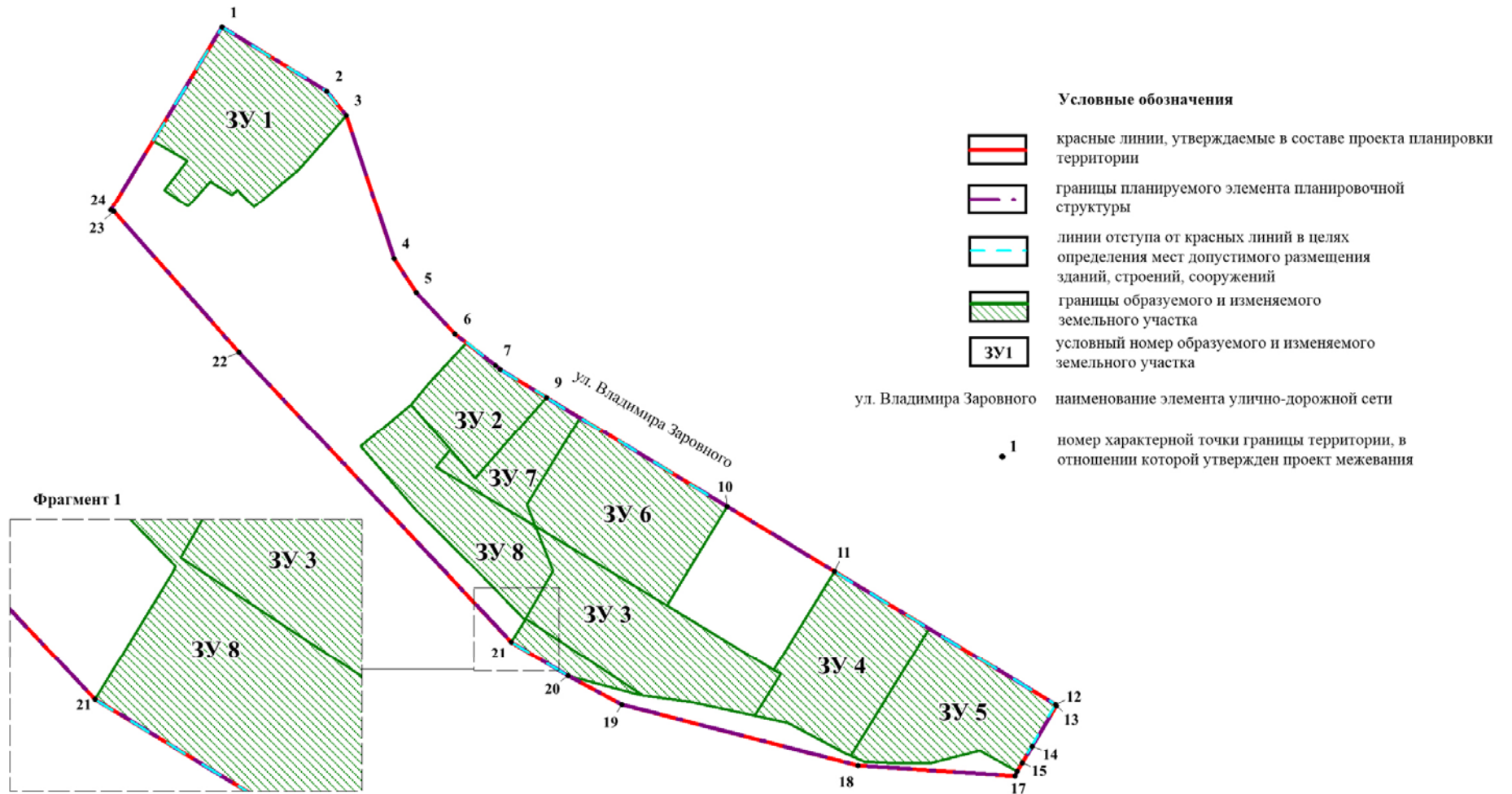
Условные обозначения

-  красные линии, утверждаемые в составе проекта планировки территории
 -  границы планируемого элемента планировочной структуры
 -  линии отступа от красных линий в целях определения мест допустимого размещения зданий, строений, сооружений
 -  границы образуемого земельного участка
 -  условный номер образуемого земельного участка
- ул. Владимира Заровного наименование элемента улично-дорожной сети
- 1 номер характерной точки границы территории, в отношении которой утвержден проект межевания

Приложение 3

к проекту межевания территории квартала 040.03.03.02 в границах проекта планировки территории, ограниченной створом Октябрьского моста, ул. Зыряновской, полосой отвода железной дороги, створом Бугринского моста, береговой линией реки Оби, в Октябрьском и Первомайском районах

ЧЕРТЕЖ
межевания территории



ЧЕРТЕЖ планировки территории

Условные обозначения:

302.XX.XX.XX – номера элементов планировочной структуры
(номер планируемой территории, номер
района, номер микрорайона, номер квартала)

— красные линии

Границы планируемых элементов планировочной структуры

— границы планируемой территории

— границы районов

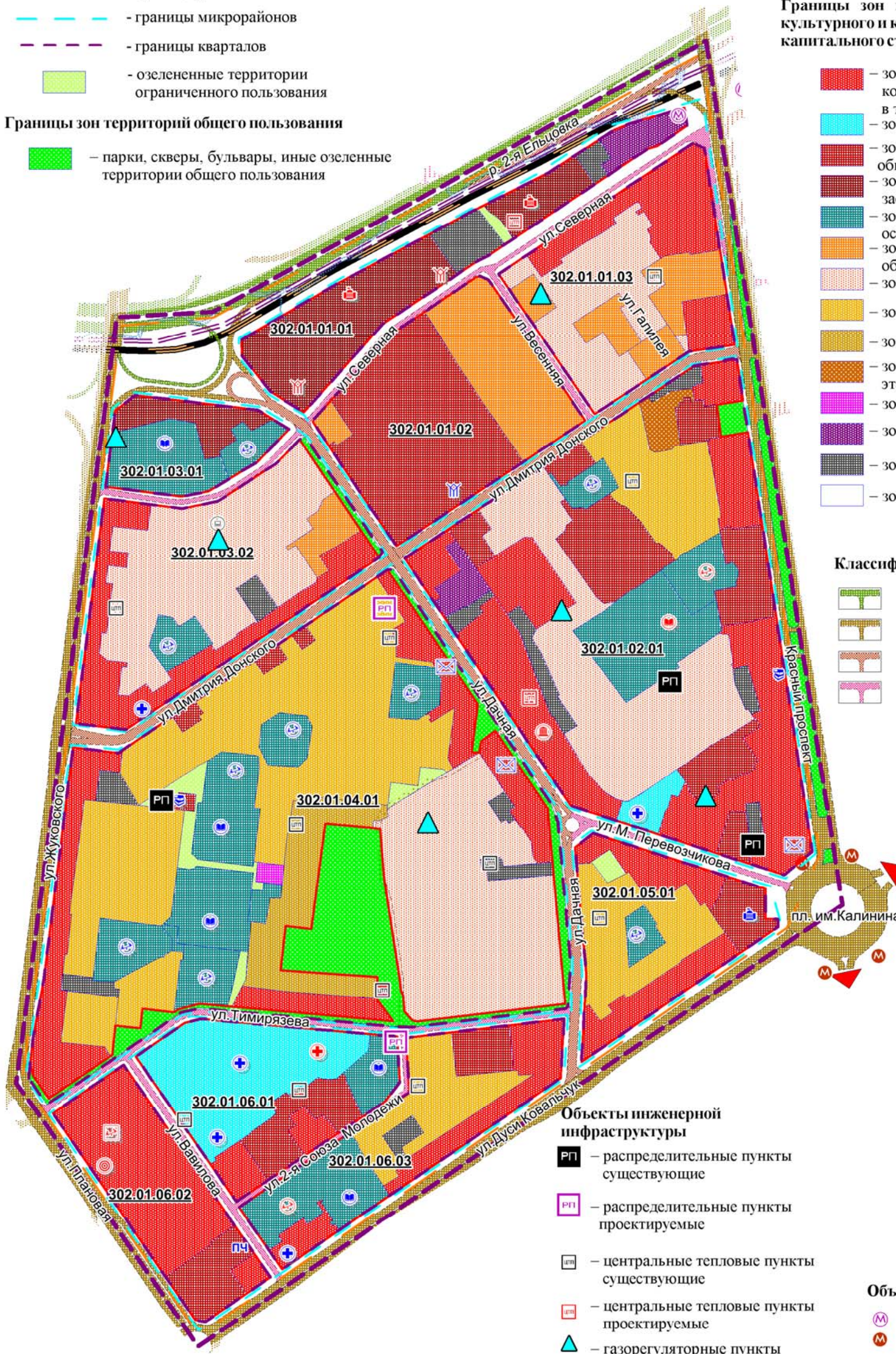
— границы микрорайонов

— границы кварталов

— озелененные территории
ограниченного пользования

Границы зон территорий общего пользования

— парки, скверы, бульвары, иные озеленные
территории общего пользования



Границы зон планируемого размещения объектов социально-культурного и коммунально-бытового назначения, иных объектов капитального строительства

- зона застройки объектами делового, общественного и коммерческого назначения, в том числе многоквартирных жилых домов
- зона объектов здравоохранения
- зона специализированной средне- и многоэтажной общественной застройки
- зона специализированной общественной застройки повышенной этажности
- зона объектов дошкольного, начального общего, основного общего и среднего общего образования
- зона объектов среднего профессионального и высшего образования, научно-исследовательских организаций
- зона застройки жилыми домами смешанной этажности
- зона застройки среднеэтажными жилыми домами
- зона застройки многоэтажными жилыми домами
- зона застройки жилыми домами повышенной этажности
- зона объектов культуры и спорта
- зона объектов инженерной инфраструктуры
- зона стоянок для легковых автомобилей
- зона объектов улично-дорожной сети

Классификация элементов улично-дорожной сети

- магистральные дороги скоростного движения
- магистральные улицы общегородского значения регулируемого движения
- магистральные улицы районного значения
- улицы, дороги местного значения

Объекты социально-культурного и коммунально-бытового назначения, иные объекты капитального строительства

- | сущ. | пр. | описание |
|------|-----|---|
| Ⓜ | Ⓜ | — общеобразовательные организации (общеобразовательные школы) |
| Ⓜ | Ⓜ | — дошкольные образовательные организации (детские сады) |
| Ⓜ | Ⓜ | — встроено-пристроенные дошкольные образовательные организации (детские сады) |
| Ⓜ | Ⓜ | — поликлиники, объекты общих врачебных практик |
| Ⓜ | Ⓜ | — бизнес-центры |
| Ⓜ | Ⓜ | — торговые комплексы |
| Ⓜ | Ⓜ | — опорный пункт общественного порядка |
| Ⓜ | Ⓜ | — объект дополнительного образования |
| Ⓜ | Ⓜ | — отделение связи |
| Ⓜ | Ⓜ | — пожарное депо |
| Ⓜ | Ⓜ | — библиотека |

Объекты инженерной инфраструктуры

- распределительные пункты существующие
- распределительные пункты проектируемые
- центральные тепловые пункты существующие
- центральные тепловые пункты проектируемые
- газорегуляторные пункты

Объекты транспортной инфраструктуры

- станции метрополитена проектируемая
- станции метрополитена существующая
- скоростной трамвай проектируемый