

**ЗАКЛЮЧЕНИЕ**

**по результатам публичных слушаний по проекту постановления мэрии города Новосибирска «Об утверждении проекта межевания территории квартала № 7 в границах проекта планировки жилого, общественно-делового и рекреационного назначения по Бердскому шоссе (устье реки Ини) в Октябрьском и Первомайском районах города Новосибирска».**

В целях выявления, учета мнения и интересов жителей города Новосибирска, в соответствии с Градостроительным кодексом Российской Федерации, Федеральным законом от 06.10.2003 № 131-ФЗ «Об общих принципах организации местного самоуправления в Российской Федерации», решением городского Совета Новосибирска от 25.04.2007 № 562 «О Положении о публичных слушаниях в городе Новосибирске», были проведены публичные слушания.

Постановление мэрии города Новосибирска от 28.04.2011 № 3501 «О назначении публичных слушаний по проекту постановления мэрии города Новосибирска «Об утверждении проекта межевания территории квартала № 7 в границах проекта планировки жилого, общественно-делового и рекреационного назначения по Бердскому шоссе (устье реки Ини) в Октябрьском и Первомайском районах города Новосибирска» было опубликовано в Бюллетене органов местного самоуправления города Новосибирска от 29.04.2011 года № 31 и размещено на официальном сайте города Новосибирска.

Публичные слушания по проекту постановления мэрии города Новосибирска «Об утверждении проекта межевания территории квартала № 7 в границах проекта планировки жилого, общественно-делового и рекреационного назначения по Бердскому шоссе (устье реки Ини) в Октябрьском и Первомайском районах города Новосибирска» проведены 14 июня 2011 года.

В процессе проведения публичных слушаний по проекту постановления мэрии города Новосибирска «Об утверждении проекта межевания территории квартала № 7 в границах проекта планировки жилого, общественно-делового и рекреационного назначения по Бердскому шоссе (устье реки Ини) в Октябрьском и Первомайском районах города Новосибирска» были заслушаны предложения приглашенных экспертов и иных участников публичных слушаний.

По результатам проведения публичных слушаний сделано следующее

**заключение:**

1. Считать состоявшимися публичные слушания по проекту постановления мэрии города Новосибирска «Об утверждении проекта межевания территории квартала № 7 в границах проекта планировки жилого, общественно-делового и рекреационного назначения по Бердскому шоссе (устье реки Ини) в Октябрьском и Первомайском районах города Новосибирска».

2. Процедура проведения публичных слушаний по проекту постановления мэрии города Новосибирска «Об утверждении проекта межевания территории квартала № 7 в границах проекта планировки жилого, общественно-делового и рекреационного назначения по Бердскому шоссе (устье реки Ини) в Октябрьском и Первомайском районах города Новосибирска» осуществлена в соответствии с Градостроительным кодексом Российской Федерации, Федеральным законом от 06.10.2003 № 131-ФЗ «Об общих принципах организации местного самоуправления в Российской Федерации» и Положением о публичных слушаниях в городе Новосибирске, принятым решением городского Совета Новосибирска от 25.04.2007 № 562.

3. Проект постановления мэрии города Новосибирска «Об утверждении проекта межевания территории квартала № 7 в границах проекта планировки жилого, общественно-делового и рекреационного назначения по Бердскому шоссе (устье реки Ини) в Октябрьском и Первомайском районах города Новосибирска» получил положительную оценку и рекомендуется к утверждению с учетом предложений, одобренных экспертами:

3.1. В приложении:

3.1.1. Обозначить и нанести инженерные коммуникации с характеристиками в соответствии с нанесёнными границами расчётных охранных зон.

3.1.2. Указать категории и названия элементов улично-дорожной сети согласно данных Проекта планировки.

3.1.3. Изменить наименование таблиц «Экспликация существующих земельных участков» и «Экспликация земельных участков по проекту межевания».

3.1.4. Вновь сформированному земельному участку присвоить номер - 1.

Председатель организационного комитета по проведению публичных слушаний по проекту постановления мэрии города Новосибирска «Об утверждении проекта межевания территории квартала № 7 в границах проекта планировки жилого, общественно-делового и рекреационного назначения по Бердскому шоссе (устье реки Ини) в Октябрьском и Первомайском районах города Новосибирска», заместитель начальника департамента строительства и архитектуры мэрии города Новосибирска  
Секретарь

В. В. Фефелов  
О. Л. Галимова

Согласовано экспертами

Е. М. Изнаирская

Е. А. Разумова

Л. В. Шестакова

**ЗАКЛЮЧЕНИЕ**

**по результатам публичных слушаний по проекту постановления мэрии города Новосибирска «Об утверждении проекта межевания территории квартала № 8 в границах проекта планировки жилого, общественно-делового и рекреационного назначения по Бердскому шоссе (устье реки Ини) в Октябрьском и Первомайском районах города Новосибирска».**

В целях выявления, учета мнения и интересов жителей города Новосибирска, в соответствии с Градостроительным кодексом Российской Федерации, Федеральным законом от 06.10.2003 № 131-ФЗ «Об общих принципах организации местного самоуправления в Российской Федерации», решением городского Совета Новосибирска от 25.04.2007 № 562 «О Положении о публичных слушаниях в городе Новосибирске», были проведены публичные слушания.

Постановление мэрии города Новосибирска от 28.04.2011 № 3502 «О назначении публичных слушаний по проекту постановления мэрии города Новосибирска «Об утверждении проекта межевания территории квартала № 8 в границах проекта планировки жилого, общественно-делового и рекреационного назначения по Бердскому шоссе (устье реки Ини) в Октябрьском и Первомайском районах города Новосибирска» было опубликовано в Бюллетене органов местного самоуправления города Новосибирска от 29.04.2011 года № 31 и размещено на официальном сайте города Новосибирска.

Публичные слушания по проекту постановления мэрии города Новосибирска «Об утверждении проекта межевания территории квартала № 8 в границах проекта планировки жилого, общественно-делового и рекреационного назначения по Бердскому шоссе (устье реки Ини) в Октябрьском и Первомайском районах города Новосибирска» проведены 14 июня 2011 года.

В процессе проведения публичных слушаний по проекту постановления мэрии города Новосибирска «Об утверждении проекта межевания территории квартала № 8 в границах проекта планировки жилого, общественно-делового и рекреационного назначения по Бердскому шоссе (устье реки Ини) в Октябрьском и Первомайском районах города Новосибирска» были заслушаны предложения приглашенных экспертов и иных участников публичных слушаний.

По результатам проведения публичных слушаний сделано следующее

**заключение:**

1. Считать состоявшимися публичные слушания по проекту постановления мэрии города Новосибирска «Об утверждении проекта межевания территории квартала № 8 в границах проекта планировки жилого, общественно-делового и рекреационного назначения по Бердскому шоссе (устье реки Ини) в Октябрьском и Первомайском районах города Новосибирска».

2. Процедура проведения публичных слушаний по проекту постановления мэрии города Новосибирска «Об утверждении проекта межевания территории квартала

№ 8 в границах проекта планировки жилого, общественно-делового и рекреационного назначения по Бердскому шоссе (устье реки Ини) в Октябрьском и Первомайском районах города Новосибирска» осуществлена в соответствии с Градостроительным кодексом Российской Федерации, Федеральным законом от 06.10.2003 № 131-ФЗ «Об общих принципах организации местного самоуправления в Российской Федерации» и Положением о публичных слушаниях в городе Новосибирске, принятым решением городского Совета Новосибирска от 25.04.2007 № 562.

3. Проект постановления мэрии города Новосибирска «Об утверждении проекта межевания территории квартала № 8 в границах проекта планировки жилого, общественно-делового и рекреационного назначения по Бердскому шоссе (устье реки Ини) в Октябрьском и Первомайском районах города Новосибирска» получил положительную оценку и рекомендуется к утверждению с учетом предложений, одобренных экспертами:

3.1. В приложении:

3.1.1. Обозначить и нанести инженерные коммуникации с характеристиками в соответствии с нанесёнными границами расчётных охранных зон.

3.1.2. Указать категории и названия элементов улично-дорожной сети согласно данных Проекта планировки.

3.1.3. Изменить наименование таблиц «Экспликация существующих земельных участков» и «Экспликация земельных участков по проекту межевания».

3.1.4. Вновь сформированному земельному участку присвоить номер - 1.

3.1.5. Установить границы зоны действия публичного сервитута в границах охранный зоны проектируемого водовода.

Председатель организационного комитета по проведению публичных слушаний по проекту постановления мэрии города Новосибирска «Об утверждении проекта межевания территории квартала № 8 в границах проекта планировки жилого, общественно-делового и рекреационного назначения по Бердскому шоссе (устье реки Ини) в Октябрьском и Первомайском районах города Новосибирска», заместитель начальника департамента строительства и архитектуры мэрии города Новосибирска

В. В. Фёфелов

Секретарь

О. Л. Галимова

Согласовано экспертами

Е. М. Изнаирская

Е. А. Разумова

Л. В. Шестакова

**ПРАВОВЫЕ АКТЫ  
МЭРИИ ГОРОДА НОВОСИБИРСКА**

# ПОСТАНОВЛЕНИЯ

## МЭРИЯ ГОРОДА НОВОСИБИРСКА

### ПОСТАНОВЛЕНИЕ

От 08.06.2011

№ 4774

**О внесении изменений в постановление мэра города Новосибирска от 12.05.2008 № 337 «Об утверждении Порядка назначения и выплаты единовременной материальной помощи при рождении детей»**

В связи с кадровыми и структурными изменениями  
ПОСТАНОВЛЯЮ:

1. Внести следующие изменения в постановление мэра города Новосибирска от 12.05.2008 № 337 «Об утверждении Порядка назначения и выплаты единовременной материальной помощи при рождении детей» (в редакции постановлений мэрии города Новосибирска от 25.03.2009 № 113, от 13.05.2009 № 195):

1.1. Пункт 3 изложить в следующей редакции:

«3. Департаменту финансов и налоговой политики мэрии города Новосибирска осуществлять финансирование администраций районов города Новосибирска на выплату единовременной материальной помощи при рождении детей в счет бюджетных ассигнований городской целевой программы «Улучшение демографической ситуации в городе Новосибирске» на 2009 – 2011 годы, утвержденной решением Совета депутатов города Новосибирска от 17.09.2008 № 1059, по кодам бюджетной классификации: КВСП – 880, КФСР – 1003, КЦСП – 7952602, КВР – 005, КЭСР – 262 (для материальной помощи гражданам), КЭСР – 226 (для оплаты услуг банка по зачислению средств на лицевые счета граждан).».

1.2. Пункт 7 изложить в следующей редакции:

«7. Ответственность за исполнение постановления возложить на заместителя мэра города Новосибирска Титкова А. П.».

1.3. В Порядке назначения и выплаты единовременной материальной помощи при рождении детей пункт 11 изложить в следующей редакции:

«11. Выплата материальной помощи производится за счет средств бюджета города по представлению отделами социальной поддержки населения администраций районов города Новосибирска заявки-потребности в департамент по социальной политике мэрии города Новосибирска. Департамент по социальной политике мэрии города Новосибирска представляет в департамент финансов и налоговой политики мэрии города Новосибирска сводную заявку на финансирование.».

2. Департаменту информационной политики мэрии города Новосибирска обеспечить опубликование постановления в установленном порядке.

3. Ответственность за исполнение постановления возложить на заместителя мэра города Новосибирска Титкова А. П.

Мэр города Новосибирска

В. Ф. Городецкий

## МЭРИЯ ГОРОДА НОВОСИБИРСКА

### ПОСТАНОВЛЕНИЕ

От 08.06.2011

№ 4848

**О внесении изменений в Порядок предоставления из бюджета города субсидий на содержание и ремонт общего имущества в многоквартирном доме, утвержденный постановлением мэрии города Новосибирска от 27.04.2011 № 3477**

В целях надлежащего содержания общего имущества в многоквартирных домах города Новосибирска, в соответствии со статьей 78 Бюджетного кодекса Российской Федерации, руководствуясь Федеральным законом от 06.10.2003 131-ФЗ «Об общих принципах организации местного самоуправления в Российской Федерации»,

ПОСТАНОВЛЯЮ:

1. Внести следующие изменения в Порядок предоставления из бюджета города субсидий на содержание и ремонт общего имущества в многоквартирном доме, утвержденный постановлением мэрии города Новосибирска от 27.04.2011 № 3477 «Об утверждении Порядка предоставления из бюджета города субсидий на содержание и ремонт общего имущества в многоквартирном доме»:

1.1. Подпункт 3.1 изложить в следующей редакции:

«3.1. На оказание услуг и выполнение работ по содержанию и ремонту общего имущества многоквартирного дома (в том числе вывоз жидких бытовых отходов, текущий ремонт общего имущества в многоквартирных домах, имеющих уровень износа более 60 %, капитальный ремонт общего имущества в многоквартирных домах, в том числе оснащение объектов жилищного фонда приборами учета, обеспечивающими единый учет тепловой энергии, горячей и холодной воды (коммунальных ресурсов), благоустройство придомовых территорий, замену и модернизацию лифтов, замену и модернизацию индивидуальных тепловых пунктов, установку детских городков, регистрацию товарищества собственников жилья (оплата государственной пошлины, нотариальные услуги по заверению подлинности подписи), ремонт общего имущества в многоквартирных домах при устранении аварийных и чрезвычайных ситуаций), включая разработку проектно-сметной документации, проведение государственной экспертизы и технического надзора.»

1.2. Подпункт 4.1 изложить в следующей редакции:

«4.1. При возмещении затрат по регистрации товарищества собственников жилья, замене и модернизации лифтов, установке детских городков, капитальному ремонту общего имущества в домах муниципального специализированного жилищного фонда города Новосибирска и ремонту общего имущества в многоквартирных домах при устранении аварийных и чрезвычайных ситуаций - стоимостью и объемом выполненных работ или оказанных услуг.»

1.3. Абзац восемнадцатый пункта 6 изложить в следующей редакции:

«При предоставлении субсидии на проведение работ по срочному капитальному ремонту дополнительно представляется техническое заключение специализированной лицензированной организации, письмо главы администрации района города Новосибирска и акт осмотра общего имущества многоквартирного дома комиссией с участием представителей администрации района города Новосибирска, собственников помещений в многоквартирном доме и департамента с принятым решением о необходимости проведения срочного капитального ремонта многоквартирного дома.»

2. Управлению по взаимодействию со средствами массовой информации - пресс-центру мэрии города Новосибирска обеспечить опубликование постановления в установленном порядке.

3. Ответственность за исполнение постановления возложить на заместителя мэра города Новосибирска – начальника департамента энергетики, жилищного и коммунального хозяйства города.

Мэр города Новосибирска

В. Ф. Городецкий



## МЭРИЯ ГОРОДА НОВОСИБИРСКА

### ПОСТАНОВЛЕНИЕ

От 08.06.2011

№ 4907

#### **О резервировании земель по ул. Внешней в Советском районе для муниципальных нужд города Новосибирска**

В целях планируемого размещения объекта капитального строительства местного значения – объекта пожарной безопасности местного значения по ул. Внешней в Советском районе, на основании постановления мэрии города Новосибирска от 22.03.2011 № 2322 «Об утверждении границ зоны планируемого размещения объекта капитального строительства местного значения по ул. Внешней в Советском районе», руководствуясь статьями 11, 70.1 Земельного кодекса Российской Федерации, постановлением Правительства Российской Федерации от 22.07.2008 № 561 «О некоторых вопросах, связанных с резервированием земель для государственных или муниципальных нужд», Уставом города Новосибирска, ПОСТАНОВЛЯЮ:

1. Зарезервировать до 01.06.2018 для муниципальных нужд города Новосибирска земли площадью 5053 кв. м в границах зоны планируемого размещения объекта капитального строительства местного значения – объекта пожарной безопасности местного значения по ул. Внешней в Советском районе (приложение).

2. Определить место и время ознакомления заинтересованных лиц со схемой резервируемых земель: департамент земельных и имущественных отношений мэрии города Новосибирска (Красный проспект, 50, 6 этаж, кабинет 621, с 9.00 до 13.00 час. ежедневно, кроме пятницы, субботы и воскресенья) или официальный сайт города Новосибирска ([www.novo-sibirsk.ru](http://www.novo-sibirsk.ru)).

3. Департаменту информационной политики мэрии города Новосибирска обеспечить опубликование постановления в установленном порядке.

4. Ответственность за исполнение постановления возложить на заместителя мэра города Новосибирска - начальника департамента строительства и архитектуры мэрии города Новосибирска и начальника департамента земельных и имущественных отношений мэрии города Новосибирска.

Мэр города Новосибирска

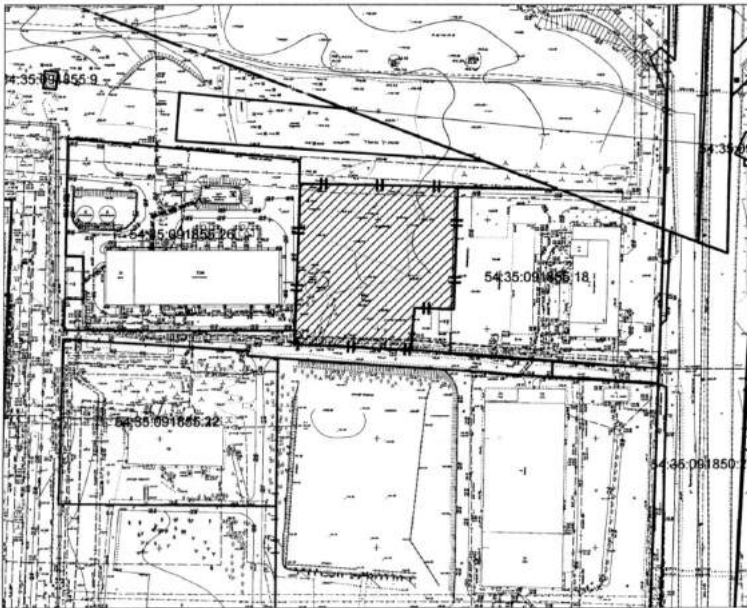
В. Ф. Городецкий

Приложение  
к постановлению мэрии  
города Новосибирска  
от 08.06.2011 № 4907

### Схема резервируемых земель




Местоположение: обл. Новосибирская, г. Новосибирск, Советский район, ул. Внешняя  
Категория земель: земли населенных пунктов  
Площадь участка по генплану: 5053 кв. м  
Объект: объект пожарной безопасности местного значения

Учетный номер: 55976  
Планшет м-ба 1:500 № 13457



Масштаб 1:2000

Схема расположения земельного участка является неотъемлемой частью постановления и без него недействительна

 красная линия  
 границы предоставленных земельных участков  
 граница согласования земельного участка по генплану

## МЭРИЯ ГОРОДА НОВОСИБИРСКА

### ПОСТАНОВЛЕНИЕ

От 08.06.2011

№ 4911

#### **Об установлении стоимости услуг, оказываемых муниципальным унитарным предприятием г. Новосибирска «Пассажиртранснаб»**

В целях упорядочения деятельности муниципальных унитарных предприятий по оказанию услуг, в соответствии с Положением о порядке установления тарифов на услуги муниципальных унитарных предприятий и муниципальных учреждений, принятым решением Совета депутатов города Новосибирска от 23.12.2008 № 1120,

**ПОСТАНОВЛЯЮ:**

1. Установить муниципальному унитарному предприятию г. Новосибирска «Пассажиртранснаб» стоимость путевки на одного человека в детский оздоровительный лагерь «Лазурный берег»:

на 1 день - в размере 760,0 рублей (налогом на добавленную стоимость не облагается);

на 21 день - в размере 15960,0 рублей (налогом на добавленную стоимость не облагается).

2. Признать утратившим силу подпункт 3.2 постановления мэрии города Новосибирска от 15.06.2009 № 264 «Об утверждении стоимости услуг, оказываемых муниципальными предприятиями и учреждениями».

3. Департаменту информационной политики мэрии города Новосибирска обеспечить опубликование постановления в установленном порядке.

4. Ответственность за исполнение постановления возложить на начальника департамента транспорта и дорожно-благоустроительного комплекса мэрии города Новосибирска.

Мэр города Новосибирска

В. Ф. Городецкий

# МЭРИЯ ГОРОДА НОВОСИБИРСКА

## ПОСТАНОВЛЕНИЕ

От 08.06.2011

№ 4912

### **Об утверждении проекта межевания территории квартала № 6.1.7 в границах проекта планировки жилого района «Южно-Чемской» в Кировском районе**

В целях подготовки документации по планировке территории, в соответствии с Градостроительным кодексом Российской Федерации, решением Совета депутатов города Новосибирска от 21.05.2008 № 966 «О Порядке подготовки документации по планировке территории города Новосибирска», постановлением мэрии города Новосибирска от 25.12.2009 № 552 «Об утверждении проекта планировки жилого района «Южно-Чемской» в Кировском районе», постановлением мэрии города Новосибирска от 27.08.2010 № 974 «О подготовке проекта межевания территории квартала № 6.1.7 в границах проекта планировки жилого района «Южно-Чемской» в Кировском районе»

#### **ПОСТАНОВЛЯЮ:**

1. Утвердить проект межевания территории квартала № 6.1.7 в границах проекта планировки жилого района «Южно-Чемской» в Кировском районе (приложение).
2. Департаменту строительства и архитектуры мэрии города Новосибирска разместить постановление на официальном сайте города Новосибирска.
3. Департаменту информационной политики мэрии города Новосибирска в течение семи дней обеспечить опубликование постановления в установленном порядке.
4. Контроль за исполнением постановления возложить на заместителя мэра города Новосибирска - начальника департамента строительства и архитектуры мэрии города Новосибирска.

Мэр города Новосибирска

В. Ф. Городецкий

Приложение  
УТВЕРЖДЕНО  
постановлением мэрии  
города Новосибирска  
от 08.06.2011 № 4912

ПРОЕКТ

межевания территории квартала № 6.1.7 в границах проекта планировки жилого района «Южно-Чемской» в Кировском районе

Чертеж с отображением красных линий, утвержденных в составе проекта планировки территории, линий отступа от красных линий в целях определения места допустимого размещения зданий, строений, сооружений, границ застроенных земельных участков, в том числе границ земельных участков, на которых расположены линейные объекты, границ формируемых земельных участков, планируемых для предоставления физическим и юридическим лицам для строительства, границ земельных участков, предназначенных для размещения объектов капитального строительства федерального, регионального или местного значения, границ территорий объектов культурного наследия, границ зон с особыми условиями использования территорий, границ зон действия публичных сервитутов (приложение).

---



# МЭРИЯ ГОРОДА НОВОСИБИРСКА

## ПОСТАНОВЛЕНИЕ

От 08.06.2011

№ 4913

### **Об утверждении проекта межевания территории квартала № 6.1.6 в границах проекта планировки жилого района «Южно-Чемской» в Кировском районе**

В целях подготовки документации по планировке территории, в соответствии с Градостроительным кодексом Российской Федерации, решением Совета депутатов города Новосибирска от 21.05.2008 № 966 «О Порядке подготовки документации по планировке территории города Новосибирска», постановлением мэрии города Новосибирска от 25.12.2009 № 552 «Об утверждении проекта планировки жилого района «Южно-Чемской» в Кировском районе», постановлением мэрии города Новосибирска от 27.08.2010 № 973 «О подготовке проекта межевания территории квартала № 6.1.6 в границах проекта планировки жилого района «Южно-Чемской» в Кировском районе»

#### **ПОСТАНОВЛЯЮ:**

1. Утвердить проект межевания территории квартала № 6.1.6 в границах проекта планировки жилого района «Южно-Чемской» в Кировском районе (приложение).
2. Департаменту строительства и архитектуры мэрии города Новосибирска разместить постановление на официальном сайте города Новосибирска.
3. Департаменту информационной политики мэрии города Новосибирска в течение семи дней обеспечить опубликование постановления в установленном порядке.
4. Контроль за исполнением постановления возложить на заместителя мэра города Новосибирска - начальника департамента строительства и архитектуры мэрии города Новосибирска.

Мэр города Новосибирска

В. Ф. Городецкий

Приложение  
УТВЕРЖДЕНО  
постановлением мэрии  
города Новосибирска  
от 08.06.2011 № 4913

ПРОЕКТ

межевания территории квартала № 6.1.6 в границах проекта планировки жилого района «Южно-Чемской» в Кировском районе

Чертеж с отображением красных линий, утвержденных в составе проекта планировки территории, линий отступа от красных линий в целях определения места допустимого размещения зданий, строений, сооружений, границ застроенных земельных участков, в том числе границ земельных участков, на которых расположены линейные объекты, границ формируемых земельных участков, планируемых для предоставления физическим и юридическим лицам для строительства, границ земельных участков, предназначенных для размещения объектов капитального строительства федерального, регионального или местного значения, границ территорий объектов культурного наследия, границ зон с особыми условиями использования территорий, границ зон действия публичных сервитутов (приложение).

---



## МЭРИЯ ГОРОДА НОВОСИБИРСКА

### ПОСТАНОВЛЕНИЕ

От 08.06.2011

№ 4914

**О внесении изменений в приложение 3 к распоряжению мэрии города Новосибирска от 22.01.2009 № 888-р «О резервировании земель для муниципальных нужд города Новосибирска»**

В связи с уточнением данных о перечне кадастровых номеров земельных участков, которые полностью или частично расположены в границах резервируемых земель, руководствуясь Уставом города Новосибирска,

**ПОСТАНОВЛЯЮ:**

1. Внести изменения в приложение 3 к распоряжению мэрии города Новосибирска от 22.01.2009 № 888-р «О резервировании земель для муниципальных нужд города Новосибирска» (в редакции распоряжений мэрии города Новосибирска от 20.04.2009 № 7680-р, от 01.06.2009 № 13000-р, от 08.02.2010 № 1989-р, постановлений мэрии города Новосибирска от 15.10.2010 № 3208, от 07.02.2011 № 909, от 11.03.2011 № 1977, от 16.05.2011 № 4033), дополнив строками 522 - 528 в редакции приложения к настоящему постановлению.

2. Департаменту информационной политики мэрии города Новосибирска обеспечить опубликование постановления в установленном порядке.

3. Ответственность за исполнение постановления возложить на заместителя мэра города Новосибирска - начальника департамента строительства и архитектуры мэрии города Новосибирска и начальника департамента земельных и имущественных отношений мэрии города Новосибирска.

Мэр города Новосибирска

В. Ф. Городецкий

Приложение  
к постановлению мэрии  
города Новосибирска  
от 08.06.2011 № 4914

**ПЕРЕЧЕНЬ**  
кадастровых номеров земельных участков, которые полностью или частично  
расположены в границах резервируемых земель

№ п.	Кадастровый номер земельного участка
1	2
522	54:35:073785:65
523	54:35:073790:54
524	54:35:073960:28
525	54:35:073985:28
526	54:35:073985:29
527	54:35:073995:24
528	54:35:074000:26

## МЭРИЯ ГОРОДА НОВОСИБИРСКА

### ПОСТАНОВЛЕНИЕ

От 08.06.2011

№ 4915

**О создании оптимальных условий для функционирования и развития муниципального бюджетного общеобразовательного учреждения города Новосибирска «Средняя общеобразовательная школа № 85 «Журавушка» и муниципального бюджетного образовательного учреждения дополнительного образования детей «Центр развития творчества детей и юношества» города Новосибирска**

В целях создания оптимальных условий для функционирования и развития муниципального бюджетного общеобразовательного учреждения города Новосибирска «Средняя общеобразовательная школа № 85 «Журавушка» и муниципального бюджетного образовательного учреждения дополнительного образования детей «Центр развития творчества детей и юношества» города Новосибирска, обеспечения соблюдения лицензионных требований и условий при осуществлении образовательной деятельности, на основании статьи 31 Закона Российской Федерации от 10.07.92 № 3266-1 «Об образовании», руководствуясь статьей 16 Федерального закона от 06.10.2003 № 131-ФЗ «Об общих принципах организации местного самоуправления в Российской Федерации»,  
ПОСТАНОВЛЯЮ:

1. Главному управлению образования мэрии города Новосибирска, администрации Засельцовского района города Новосибирска:

1.1. Разработать техническое задание на реконструкцию здания (школы) по ул. Дуси Ковальчук, 67 для размещения в нем муниципального бюджетного образовательного учреждения дополнительного образования детей «Центр развития творчества детей и юношества» города Новосибирска.

1.2. Разместить муниципальное бюджетное образовательное учреждение дополнительного образования детей «Центр развития творчества детей и юношества» города Новосибирска в здании (школе) по ул. Дуси Ковальчук, 67 после проведения реконструкции.

1.3. Обеспечить условия для соблюдения лицензионных требований и условий при осуществлении образовательной деятельности в муниципальном бюджетном общеобразовательном учреждении города Новосибирска «Средняя общеобразовательная школа № 85 «Журавушка» по Красному проспекту, 83/1.

1.4. Провести в 2013 году ремонт здания по Красному проспекту, 83/1.

2. Департаменту земельных и имущественных отношений мэрии города Новосибирска:

2.1. До 01.11.2011 принять меры к расторжению договоров аренды с арендаторами, занимающими помещения в здании (школе) по ул. Дуси Ковальчук, 67, для проведения его реконструкции.

2.2. Закрепить на праве оперативного управления за муниципальным бюджетным общеобразовательным учреждением города Новосибирска «Средняя общеобразовательная школа № 85 «Журавушка» здание по Красному проспекту, 83/1 после окончания реконструкции здания (школы) по ул. Дуси Ковальчук, 67.

3. Администрации Завельцовского района города Новосибирска, муниципальному бюджетному образовательному учреждению дополнительного образования детей «Центр развития творчества детей и юношества» города Новосибирска до 01.11.2011 освободить помещения для проведения работ по реконструкции здания (школы) по ул. Дуси Ковальчук, 67.

4. Департаменту строительства и архитектуры мэрии города Новосибирска:

4.1. До 01.10.2011 провести обследование помещений здания (школы) по ул. Дуси Ковальчук, 67 на основе подготовленного Главным управлением образования мэрии города Новосибирска технического задания и подготовить проект реконструкции.

4.2. С ноября 2011 года по август 2012 года провести работы по реконструкции здания (школы) по ул. Дуси Ковальчук, 67 в Завельцовском районе.

5. Департаменту финансов и налоговой политики мэрии города Новосибирска предусмотреть в бюджете города на 2011 - 2012 годы выделение департаменту строительства и архитектуры мэрии города Новосибирска бюджетных ассигнований в объеме 90,0 млн. рублей, в том числе 5,0 млн. рублей - в 2011 году, 85,0 млн. рублей - в 2012 году, для финансирования работ по реконструкции здания (школы) по ул. Дуси Ковальчук, 67.

6. Признать утратившим силу постановление мэрии города Новосибирска от 19.04.2011 № 3306 «О реорганизации муниципальных бюджетных общеобразовательных учреждений города Новосибирска».

7. Департаменту информационной политики мэрии города Новосибирска обеспечить опубликование постановления в установленном порядке.

8. Контроль за исполнением постановления возложить на заместителя мэра города Новосибирска Титкова А. П.

Мэр города Новосибирска

В. Ф. Городецкий

## МЭРИЯ ГОРОДА НОВОСИБИРСКА

### ПОСТАНОВЛЕНИЕ

От 08.06.2011

№ 4927

#### **О резервировании земель по ул. Петухова в Кировском районе для муниципальных нужд города Новосибирска**

В целях планируемого размещения объекта капитального строительства местного значения – объекта электроснабжения местного значения по ул. Петухова в Кировском районе, на основании постановлений мэрии города Новосибирска от 27.01.2011 № 590 «Об утверждении границ зоны планируемого размещения объекта капитального строительства местного значения», от 18.03.2011 № 2276 «Об утверждении границ зон планируемого размещения объектов капитального строительства местного значения по ул. Петухова в Кировском районе и внесении изменений в постановление мэрии города Новосибирска от 27.01.2011 № 590», руководствуясь статьями 11, 70.1 Земельного кодекса Российской Федерации, постановлением Правительства Российской Федерации от 22.07.2008 № 561 «О некоторых вопросах, связанных с резервированием земель для государственных или муниципальных нужд», Уставом города Новосибирска,  
ПОСТАНОВЛЯЮ:

1. Зарезервировать до 01.06.2018 для муниципальных нужд города Новосибирска земли площадью 5480 кв. м в границах зоны планируемого размещения объекта капитального строительства местного значения – объекта электроснабжения местного значения по ул. Петухова в Кировском районе (приложение).

2. Определить место и время ознакомления заинтересованных лиц со схемой резервируемых земель: департамент земельных и имущественных отношений мэрии города Новосибирска (Красный проспект, 50, 6 этаж, кабинет 621, с 9.00 до 13.00 час. ежедневно, кроме пятницы, субботы и воскресенья) или официальный сайт города Новосибирска ([www.novo-sibirsk.ru](http://www.novo-sibirsk.ru)).

3. Департаменту информационной политики мэрии города Новосибирска обеспечить опубликование постановления в установленном порядке.

4. Ответственность за исполнение постановления возложить на заместителя мэра города Новосибирска - начальника департамента строительства и архитектуры мэрии города Новосибирска и начальника департамента земельных и имущественных отношений мэрии города Новосибирска.

Исполняющий обязанности  
мэра города Новосибирска

А. Е. Ксензов

Приложение  
к постановлению мэрии  
города Новосибирска  
от 09.06.2011 №4927

### Схема резервируемых земель




Местоположение: обл. Новосибирская, г. Новосибирск, Кировский район, ул. Петухова  
Категория земель: земли населенных пунктов  
Площадь участка по генплану: 5480 кв. м  
Объект: объект электроснабжения местного значения

Учетный номер: 56060  
Планшет м-ба 1:500 № 10264



Масштаб 1:2000

Схема расположения земельного участка является неотъемлемой частью постановления и без него недействительна

-  красная линия
-  границы предоставленных земельных участков
-  граница предварительного согласования земельного участка по генплану

# МЭРИЯ ГОРОДА НОВОСИБИРСКА

## ПОСТАНОВЛЕНИЕ

От 08.06.2011

№ 4928

### **О резервировании земель по Гусинобродскому шоссе в Октябрьском районе для муниципальных нужд города Новосибирска**

В целях планируемого размещения объекта капитального строительства местного значения – объекта транспорта местного значения по Гусинобродскому шоссе в Октябрьском районе, на основании постановления мэрии города Новосибирска от 22.03.2011 № 2323 «Об утверждении границ зоны планируемого размещения объекта капитального строительства местного значения по Гусинобродскому шоссе в Октябрьском районе», руководствуясь статьями 11, 56.1, 70.1 Земельного кодекса Российской Федерации, постановлением Правительства Российской Федерации от 22.07.2008 № 561 «О некоторых вопросах, связанных с резервированием земель для государственных или муниципальных нужд», Уставом города Новосибирска, ПОСТАНОВЛЯЮ:

1. Зарезервировать до 01.06.2018 для муниципальных нужд города Новосибирска земли площадью 186645 кв. м в границах зоны планируемого размещения объекта капитального строительства местного значения – объекта транспорта местного значения по Гусинобродскому шоссе в Октябрьском районе (приложение 1).

2. Определить:

2.1. Перечень кадастровых номеров земельных участков, которые полностью или частично расположены в границах резервируемых земель, указанных в пункте 1 (приложение 2).

2.2. Место и время ознакомления заинтересованных лиц со схемой резервируемых земель и перечнем кадастровых номеров земельных участков, которые полностью или частично расположены в границах резервируемых земель: департамент земельных и имущественных отношений мэрии города Новосибирска (Красный проспект, 50, 6 этаж, кабинет 621, с 9.00 до 13.00 час. ежедневно, кроме пятницы, субботы и воскресенья) или официальный сайт города Новосибирска ([www.novosibirsk.ru](http://www.novosibirsk.ru)).

3. Установить следующие ограничения прав собственников, землепользователей, землевладельцев, арендаторов на земельные участки, расположенные в границах резервируемых земель, указанных в пункте 1:

3.1. Ограничение на возведение жилых, производственных, культурно-бытовых и иных зданий, строений, сооружений.

3.2. Ограничение на проведение оросительных, осушительных, культурнотехнических и других мелиоративных работ, строительство прудов и иных водных объектов.

4. Департаменту земельных и имущественных отношений мэрии города Новосибирска зарегистрировать в Управлении Федеральной службы государствен-

ной регистрации, кадастра и картографии по Новосибирской области ограничения прав на земельные участки, расположенные в границах резервируемых земель, указанных в пункте 1.

5. Департаменту информационной политики мэрии города Новосибирска обеспечить опубликование постановления в установленном порядке.

6. Ответственность за исполнение постановления возложить на заместителя мэра города Новосибирска - начальника департамента строительства и архитектуры мэрии города Новосибирска и начальника департамента земельных и имущественных отношений мэрии города Новосибирска.

Исполняющий обязанности  
мэра города Новосибирска

А. Е. Ксензов



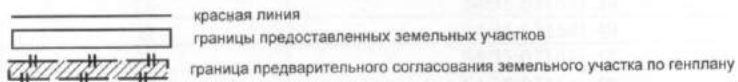
### Схема резервируемых земель

Местоположение: обл. Новосибирская, г. Новосибирск, Октябрьский район,  
Гусинобродское шоссе  
Категория земель: земли населенных пунктов  
Площадь участка по генплану: 186645 кв. м  
Объект: объект транспорта местного значения  
Учетный номер: 56064  
Планшет м-ба 1:500 № 3033 3087 3088 3084 3037 3036 3085 3034 3035 3086



Масштаб 1:10000

Схема расположения земельного участка является неотъемлемой частью постановления и без него недействительна



Приложение 2  
к постановлению мэрии  
города Новосибирска  
от 09.06.2011 № 4928

ПЕРЕЧЕНЬ  
кадастровых номеров земельных участков, которые полностью или частично  
расположены в границах резервируемых земель

№ п.	Кадастровый номер земельного участка
1	2
1	54:35:071600:142
2	54:35:071600:192
3	54:35:071600:231
4	54:35:071600:326
5	54:35:071641:9
6	54:35:071641:10
7	54:35:071641:11
8	54:35:071641:12
9	54:35:071641:13
10	54:35:071641:14
11	54:35:071641:15
12	54:35:071641:17
13	54:35:071641:18
14	54:35:071641:19
15	54:35:071641:25
16	54:35:071641:26
17	54:35:071641:27
18	54:35:071641:28
19	54:35:071641:29
20	54:35:071641:42
21	54:35:071641:43
22	54:35:071641:44
23	54:35:071641:45
24	54:35:071641:46
25	54:35:071641:47
26	54:35:071641:48
27	54:35:071641:49

1	2
28	54:35:071641:53
29	54:35:071641:59
30	54:35:071641:82
31	54:35:071641:83
32	54:35:071641:85
33	54:35:071641:86
34	54:35:071641:87
35	54:35:071641:88
36	54:35:071641:89
37	54:35:071641:90
38	54:35:071641:91
39	54:35:071641:92
40	54:35:071641:99
41	54:35:071641:101
42	54:35:071641:102
43	54:35:071641:103
44	54:35:071641:104
45	54:35:071641:105
46	54:35:071641:106
47	54:35:071641:113
48	54:35:071641:115
49	54:35:071641:116
50	54:35:071641:117
51	54:35:071641:118
52	54:35:071641:119
53	54:35:071641:120
54	54:35:071641:122
55	54:35:071641:123
56	54:35:071641:124
57	54:35:071641:126
58	54:35:071641:133
59	54:35:071641:134
60	54:35:071641:135
61	54:35:071641:136
62	54:35:071641:138
63	54:35:071641:144
64	54:35:071641:151
65	54:35:071641:163
66	54:35:071641:166

1	2
67	54:35:071641:167
68	54:35:071641:168
69	54:35:071641:169
70	54:35:071641:170
71	54:35:071641:175
72	54:35:071641:182
73	54:35:071641:189
74	54:35:071641:193
75	54:35:071641:194
76	54:35:071641:196
77	54:35:071641:202
78	54:35:071641:203
79	54:35:071641:206
80	54:35:071641:211
81	54:35:071641:220
82	54:35:071641:221
83	54:35:071641:224
84	54:35:071641:227
85	54:35:071641:228
86	54:35:071641:230
87	54:35:071641:234
88	54:35:071641:235
89	54:35:071641:238
90	54:35:071641:241
91	54:35:071641:262
92	54:35:071641:271
93	54:35:071641:272
94	54:35:071641:274
95	54:35:071641:276
96	54:35:071641:278
97	54:35:071641:279
98	54:35:071641:282
99	54:35:071641:283
100	54:35:071641:284

## МЭРИЯ ГОРОДА НОВОСИБИРСКА

### ПОСТАНОВЛЕНИЕ

От 08.06.2011

№ 4929

#### **О резервировании земель по Бердскому шоссе в Первомайском районе для муниципальных нужд города Новосибирска**

В целях планируемого размещения объекта капитального строительства местного значения – автомобильной дороги общего пользования по Бердскому шоссе в Первомайском районе, на основании постановления мэрии города Новосибирска от 22.03.2011 № 2324 «Об утверждении границ зоны планируемого размещения объекта капитального строительства местного значения по Бердскому шоссе в Первомайском районе», руководствуясь статьями 11, 56.1, 70.1 Земельного кодекса Российской Федерации, постановлением Правительства Российской Федерации от 22.07.2008 № 561 «О некоторых вопросах, связанных с резервированием земель для государственных или муниципальных нужд», Уставом города Новосибирска, ПОСТАНОВЛЯЮ:

1. Зарезервировать до 01.06.2018 для муниципальных нужд города Новосибирска земли площадью 117620 кв. м в границах зоны планируемого размещения объекта капитального строительства местного значения – автомобильной дороги общего пользования по Бердскому шоссе в Первомайском районе (приложение 1).

2. Определить:

2.1. Перечень кадастровых номеров земельных участков, которые полностью или частично расположены в границах резервируемых земель, указанных в пункте 1 (приложение 2).

2.2. Место и время ознакомления заинтересованных лиц со схемой резервируемых земель и перечнем кадастровых номеров земельных участков, которые полностью или частично расположены в границах резервируемых земель: департамент земельных и имущественных отношений мэрии города Новосибирска (Красный проспект, 50, 6 этаж, кабинет 621, с 9.00 до 13.00 час. ежедневно, кроме пятницы, субботы и воскресенья) или официальный сайт города Новосибирска ([www.novosibirsk.ru](http://www.novosibirsk.ru)).

3. Установить следующие ограничения прав собственников, землепользователей, землевладельцев, арендаторов на земельные участки, расположенные в границах резервируемых земель, указанных в пункте 1:

3.1. Ограничение на возведение жилых, производственных, культурно-бытовых и иных зданий, строений, сооружений.

3.2. Ограничение на проведение оросительных, осушительных, культурнотехнических и других мелиоративных работ, строительство прудов и иных водных объектов.

4. Департаменту земельных и имущественных отношений мэрии города Новосибирска зарегистрировать в Управлении Федеральной службы государственной регистрации, кадастра и картографии по Новосибирской области ограничения прав на земельные участки, расположенные в границах резервируемых земель, указанных в пункте 1.

5. Департаменту информационной политики мэрии города Новосибирска обеспечить опубликование постановления в установленном порядке.

6. Ответственность за исполнение постановления возложить на заместителя мэра города Новосибирска - начальника департамента строительства и архитектуры мэрии города Новосибирска и начальника департамента земельных и имущественных отношений мэрии города Новосибирска.

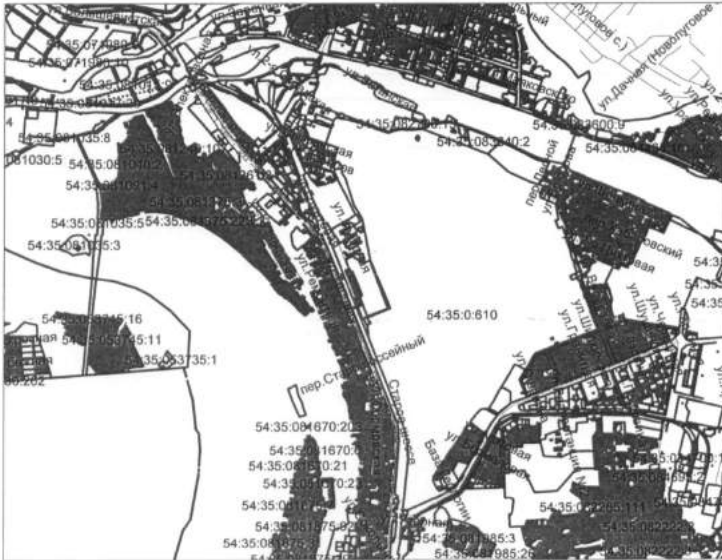
Исполняющий обязанности  
мэра города Новосибирска

А. Е. Ксензов

Приложение 1  
к постановлению мэрии  
города Новосибирска  
от 09.06.2011 №4929

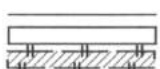
### Схема резервируемых земель

Местоположение: обл. Новосибирская, г. Новосибирск, Первомайский район,  
Бердское шоссе  
Категория земель: земли населенных пунктов  
Площадь участка по генплану: 117620 кв. м  
Объект: автомобильная дорога общего пользования  
Учетный номер: 56062  
Планшет м-ба 1:500 № 10968 10971 10972 10969 10970 10938 10973  
10944 10942 10935 10943 10936 10937 10900 10899 5478 5479



Масштаб 1:50000

Схема расположения земельного участка является неотъемлемой частью постановления и без него недействительна



- красная линия
- границы предоставленных земельных участков
- граница предварительного согласования земельного участка по генплану

Приложение 2  
к постановлению мэрии  
города Новосибирска  
от 09.06.2011 № 4929

ПЕРЕЧЕНЬ  
кадастровых номеров земельных участков, которые полностью или частично  
расположены в границах резервируемых земель

№ п.	Кадастровый номер земельного участка
1	2
1	54:35:081295:2
2	54:35:081295:28
3	54:35:081470:3
4	54:35:081488:2
5	54:35:081489:10
6	54:35:081705:22



## МЭРИЯ ГОРОДА НОВОСИБИРСКА

### ПОСТАНОВЛЕНИЕ

От 08.06.2011

№ 4930

#### **О внесении изменений в Порядок предоставления субсидий в сфере транспортного обслуживания, утвержденный постановлением мэрии города Новосибирска от 26.02.2010 № 42**

В связи с уточнением условий предоставления субсидий в сфере транспортного обслуживания, в соответствии со статьей 78 Бюджетного кодекса Российской Федерации, руководствуясь Уставом города Новосибирска, ПОСТАНОВЛЯЮ:

1. Внести следующие изменения в Порядок предоставления субсидий в сфере транспортного обслуживания, утвержденный постановлением мэрии города Новосибирска от 26.02.2010 № 42 «Об утверждении Порядка предоставления субсидий в сфере транспортного обслуживания» (в редакции постановлений мэрии города Новосибирска от 02.12.2010 № 5333, от 05.04.2011 № 2875, от 10.05.2011 № 3773):

1.1. В подпункте 1.5.1:

1.1.1. Дополнить новым абзацем десятым следующего содержания:

«на транспортное обслуживание мероприятий по эвакуации граждан при ликвидации последствий чрезвычайных ситуаций»;

1.1.2. Абзац десятый считать абзацем одиннадцатым.

1.2. В подпункте 2.1 абзац шестнадцатый изложить в следующей редакции:

«копию лицензии на осуществление перевозки пассажиров автомобильным транспортом (для возмещения затрат на транспортное обслуживание граждан в дни проведения городских и районных мероприятий, мероприятий по эвакуации граждан при ликвидации последствий чрезвычайных ситуаций в соответствии с правовыми актами мэрии города Новосибирска);».

2. Департаменту информационной политики мэрии города Новосибирска обеспечить опубликование постановления в установленном порядке.

3. Ответственность за исполнение постановления возложить на заместителя мэра города Новосибирска - начальника департамента транспорта и дорожно-благоустроительного комплекса мэрии города Новосибирска.

Исполняющий обязанности  
мэра города Новосибирска

А. Е. Ксензов

**МЭРИЯ ГОРОДА НОВОСИБИРСКА**

**ПОСТАНОВЛЕНИЕ**

От 10.06.2011

№ 4935

**О внесении изменений в распоряжение мэрии города Новосибирска от 15.04.2009 № 7152-р «Об изъятии земельных участков в Октябрьском районе для муниципальных нужд»**

На основании постановления мэрии города Новосибирска от 10.12.2010 № 5485 «Об утверждении границ зон планируемого размещения объекта капитального строительства местного значения в Кировском, Октябрьском, Первомайском районах и о внесении изменений в распоряжение мэра города Новосибирска от 06.11.2008 № 21080-р»

**ПОСТАНОВЛЯЮ:**

1. Внести следующие изменения в распоряжение мэрии города Новосибирска от 15.04.2009 № 7152-р «Об изъятии земельных участков в Октябрьском районе для муниципальных нужд» (в редакции распоряжения мэрии города Новосибирска от 25.06.2009 № 15840-р):

1.1. В приложении 1:

1.1.1. Исключить строки 20, 85, 141, 147, 150, 175, 181, 194, 232, 233, 258, 286, 290, 294, 295.

1.1.2. Дополнить строками 296 - 345 в редакции приложения 1 к настоящему постановлению.

1.2. В приложении 2:

1.2.1. Исключить строки 35 - 39.

1.2.2. Дополнить строками 40 - 96 в редакции приложения 2 к настоящему постановлению.

1.3. Приложение 3 изложить в редакции приложения 3 к настоящему постановлению.

2. Департаменту информационной политики мэрии города Новосибирска обеспечить опубликование постановления в установленном порядке.

3. Ответственность за исполнение постановления возложить на заместителя мэра города Новосибирска - начальника департамента транспорта и дорожно-благоустроительного комплекса мэрии города Новосибирска, начальника департамента земельных и имущественных отношений мэрии города Новосибирска.

Исполняющий обязанности  
мэра города Новосибирска

А. Е. Ксензов

**МЭРИЯ ГОРОДА НОВОСИБИРСКА**

**ПОСТАНОВЛЕНИЕ**

От 10.06.2011

№ 4942

**О внесении изменений в план газификации индивидуального жилищного фонда города Новосибирска на 2011 год, утвержденный постановлением мэрии города Новосибирска от 02.03.2011 № 1775**

В связи с необходимостью корректировки объемов финансирования работ по газификации города Новосибирска, руководствуясь Федеральным законом от 06.10.2003 № 131-ФЗ «Об общих принципах организации местного самоуправления в Российской Федерации»,

**ПОСТАНОВЛЯЮ:**

1. Внести изменения в план газификации индивидуального жилищного фонда города Новосибирска на 2011 год, утвержденный постановлением мэрии города Новосибирска от 02.03.2011 № 1775 «Об утверждении плана газификации индивидуального жилищного фонда города Новосибирска на 2011 год», изложив его в редакции приложения к настоящему постановлению.

2. Департаменту информационной политики мэрии города Новосибирска обеспечить опубликование постановления в установленном порядке.

3. Ответственность за исполнение постановления возложить на заместителя мэра города Новосибирска - начальника департамента энергетики, жилищного и коммунального хозяйства города.

Исполняющий обязанности  
мэра города Новосибирска

А. Е. Ксензов

**ПЛАН  
газификации индивидуального жилищного фонда города Новосибирска на 2011 год**

Таблица 1

Объекты газоснабжения и работы в рамках выполнения ведомственной целевой программы «Газификация города Новосибирска» на 2011 – 2015 годы, утвержденной постановлением мэрии города Новосибирска от 24.01.2011 № 393

№ п.	Наименование объектов и видов работ	План строительства и проектирования газопроводов		Количество подключаемых домов, ед.	Техническая возможность подключения, ед.	Объем финансирования из бюджета города, тыс. рублей	Объем финансирования, тыс. рублей	
		ГВД, км	План ГНД, км				бюджет города	областной бюджет
1	2	3	4	5	6	7	8	9
<b>Дзержинский район</b>								
1	Газопровод – перемычка от ул. Прикотажной до 1-го пер. Седова (проектирование)							3000,0
2	Газопровод от ул. Сурикова до ул. Волоочаев-ской (второй этап)	0,5			300	2279,3		
3	Строительство газопроводов заинтересованными организациями	1,6	9,4	100	100			
4	Подключение в действующие сети			190				

1	2	3	4	5	6	7	8	9
Итого:		2,1	9,4	290	400	2279,3		3000,0
<b>Засельцовский район</b>								
6	Подключение в действующие сети			160				
Итого:				160				
<b>Калининский район</b>								
7	Подключение в действующие сети			110				
Итого:				110				
<b>Кировский район</b>								
8	Строительство газопроводов заинтересованными организациями	0,4	2,5	40	100			
9	Подключение в действующие сети			50				
Итого:		0,4	2,5	90	100			
<b>Ленинский район</b>								
10	Строительство газопроводов заинтересованными организациями		4,4	115	180			
11	Газопровод по ул. Ягодинской	1,2		50		4070,0		
12	Газопровод по ул. Клубной	0,5		50	100		714,5	
13	Подключение в действующие сети			170				
Итого:		1,7	4,4	385	280	4070,0	714,5	
<b>Октябрьский район</b>								
14	Газопровод – перемычка от пер. Токарей (ПК «Радуга») до ул. Национальной и ул. В. Высоцкого (проектирование 4,5 км ГВД)					3695,92		
15	Газопровод – перемычка от пер. Токарей (ПК «Радуга») по ул. В. Высоцкого до ГРПШ-1 на Гусинобродском шоссе	2,9				14411,78		

1	2	3	4	5	6	7	8	9
16	Газопровод высокого давления от ГРПШ-1 по Гусинобродскому шоссе до ул. Национальной (ГРПШ - 2 шт.)	1,6			200			7000
17	Строительство газопроводов заинтересованными организациями		7,3	130				
18	Подключение в действующие сети			180				
	Итого:	4,5	7,3	310	200	18107,7		7000
<b>Первомайский район</b>								
19	Газопровод в пос. Матвеевка от дома № 184 по Старому шоссе до дома № 168 по Бердскому шоссе	0,4			100	2176,8		
20	Газопровод в пос. Матвеевка от ГРПШ-4 в сторону города до ГРПШ-3 - 2 - 1 (проектирование 2,5 км ГВД)							2000
21	Строительство газопроводов заинтересованными организациями		7,4	40				
22	Подключение в действующие сети			275				
	Итого:	0,4	7,4	315	100	2176,8		2000
<b>Советский район</b>								
23	Газопровод высокого давления на Правые Чемы (проектирование 4,0 км ГВД)							3000
24	Подключение в действующие сети			80				
	Итого:			80				3000
25	Обеспечение газификации жилых домов индивидуального жилищного фонда малолетних граждан			280		25000,0		

1	2	3	4	5	6	7	8	9
26	Разработка Единой схемы газоснабжения					1010,0		
27	Стоимость услуг заказчика-застройщика						75,0	
28	Стоимость услуг заказчика-застройщика за 2010 год					588,4		
	Всего:	9,1	31,0	2020	1080	53232,2	789,5	15000,0

Примечание: используемые сокращения:

ГВД – газопровод высокого давления;

ГНД – газопровод низкого давления.

Таблица 2

Объекты газоснабжения и работы за счет средств уставного фонда  
МУП «Энергия» г. Новосибирска

№ п.	Наименование объектов и видов работ	Средства уставного фонда МУП «Энергия» г. Новосибирска, тыс. рублей
1	2	3
1	Технологические присоединения сетей (врезки)	507,5
2	Проектно-изыскательские работы на газопровод по ул. Прибрежной от шкафного регуляторного пункта № 6 в пос. Матвеевка	427,0
3	Проектно-изыскательские работы на газопровод по ул. Подъемной от шкафного регуляторного пункта № 8 в пос. Матвеевка	546,0
Итого:		1480,5



## МЭРИЯ ГОРОДА НОВОСИБИРСКА

### ПОСТАНОВЛЕНИЕ

От 15.06.2011

№ 5080

#### **О назначении публичных слушаний по проекту постановления мэрии города Новосибирска «Об утверждении проекта планировки восточной части Калининского района»**

В целях выявления и учета мнения и интересов жителей города Новосибирска по проекту постановления мэрии города Новосибирска «Об утверждении проекта планировки восточной части Калининского района», в соответствии с Градостроительным кодексом Российской Федерации, Федеральным законом от 06.10.2003 № 131-ФЗ «Об общих принципах организации местного самоуправления в Российской Федерации», решением городского Совета Новосибирска от 25.04.2007 № 562 «О Положении о публичных слушаниях в городе Новосибирске», постановлением мэрии города Новосибирска от 06.07.2010 № 205 «О подготовке проекта планировки восточной части Калининского района»

ПОСТАНОВЛЯЮ:

1. Назначить публичные слушания по проекту постановления мэрии города Новосибирска «Об утверждении проекта планировки восточной части Калининского района» (приложение).

2. Провести 20.07.2011 в 10.00 час. публичные слушания в здании лица № 66 в Калининском районе (ул. Богдана Хмельницкого, 67).

3. Создать организационный комитет в следующем составе:

Бородкин Владимир Васильевич	- председатель НП «Гильдия Проектировщиков Сибири», профессор НГАХА, кандидат архитектуры, заслуженный архитектор Российской Федерации (по согласованию);
Ким Те Су	- глава администрации Калининского района города Новосибирска;
Кривушкин Владимир Алексеевич	- глава администрации Дзержинского района города Новосибирска;
Лукьяненко Игорь Иванович	- начальник Главного управления архитектуры и градостроительства мэрии города Новосибирска;
Новокшенов Сергей Михайлович	- заместитель начальника Главного управления архитектуры и градостроительства мэрии города Новосибирска;
Позднякова Елена Викторовна	- заместитель начальника Главного управления архитектуры и градостроительства мэрии города Новосибирска – начальник отдела территориального планирования города;

- |                                 |   |
|---------------------------------|---|
| Поповский Игорь<br>Викторович   | - председатель правления Новосибирского отделения Союза архитекторов Российской Федерации (по согласованию);                              |
| Фефелов Владимир<br>Васильевич  | - заместитель начальника департамента строительства и архитектуры мэрии города Новосибирска – главный архитектор города;                  |
| Фисенко Наталья<br>Владимировна | - консультант отдела территориального планирования города Главного управления архитектуры и градостроительства мэрии города Новосибирска; |
| Яцков Михаил<br>Иванович        | - председатель Новосибирского городского комитета охраны окружающей среды и природных ресурсов мэрии города Новосибирска.                 |

4. Определить местонахождение организационного комитета по адресу: 630091, г. Новосибирск, Красный проспект, 50, кабинет 504, адрес электронной почты: NFisenko@admnsk.ru, контактный телефон 227-54-48.

5. Предложить жителям города Новосибирска не позднее пяти дней до даты проведения публичных слушаний направить в организационный комитет свои предложения по внесенному на публичные слушания проекту постановления мэрии города Новосибирска «Об утверждении проекта планировки восточной части Калининского района».

6. Организационному комитету организовать мероприятия, предусмотренные частью 5 статьи 28 Градостроительного кодекса Российской Федерации, для доведения до жителей города информации о проекте планировки восточной части Калининского района.

7. Возложить на Фефелова Владимира Васильевича, заместителя начальника департамента строительства и архитектуры мэрии города Новосибирска - главного архитектора города, ответственность за организацию и проведение первого собрания организационного комитета.

8. Департаменту строительства и архитектуры мэрии города Новосибирска разместить постановление на официальном сайте города Новосибирска.

9. Департаменту информационной политики мэрии города Новосибирска обеспечить опубликование постановления в установленном порядке.

10. Контроль за исполнением постановления возложить на заместителя мэра города Новосибирска - начальника департамента строительства и архитектуры мэрии города Новосибирска.

Мэр города Новосибирска

В. Ф. Городецкий

Приложение  
к постановлению мэрии  
города Новосибирска  
от 15.06.2011 № 5080

Проект постановления  
мэрии города Новосибирска

Об утверждении проекта планировки восточной  
части Калининского района

В целях выделения элементов планировочной структуры, установления параметров планируемого развития элементов планировочной структуры, с учетом заключения по результатам публичных слушаний, в соответствии с Градостроительным кодексом Российской Федерации, решением Совета депутатов города Новосибирска от 21.05.2008 № 966 «О порядке подготовки документации по планировке территории города Новосибирска», постановлением мэрии города Новосибирска от 06.07.2010 № 205 «О подготовке проекта планировки восточной части Калининского района»

ПОСТАНОВЛЯЮ:

1. Утвердить проект планировки восточной части Калининского района (приложение).
2. Департаменту строительства и архитектуры мэрии города Новосибирска разместить постановление на официальном сайте города Новосибирска.
3. Департаменту информационной политики мэрии города Новосибирска в течение семи дней обеспечить опубликование постановления в установленном порядке.
4. Контроль за исполнением постановления возложить на заместителя мэра города Новосибирска - начальника департамента строительства и архитектуры мэрии города Новосибирска.

Мэр города Новосибирска

В. Ф. Городецкий

Приложение  
УТВЕРЖДЕНО  
постановлением мэрии  
города Новосибирска  
от \_\_\_\_\_ № \_\_\_\_\_

ПРОЕКТ  
планировки восточной части Калининского района

1. Чертеж проекта планировки восточной части Калининского района. Красные линии, границы зон планируемого размещения объектов социально-культурного и коммунально-бытового назначения, иных объектов капитального строительства, границы зон планируемого размещения объектов федерального значения, объектов регионального значения, объектов местного значения (приложение 1).

2. Чертеж проекта планировки восточной части Калининского района. Линии, обозначающие дороги, улицы, проезды, линии связи, объекты инженерной и транспортной инфраструктур (приложение 2).

3. Положение о размещении объектов капитального строительства местного значения, а также о характеристиках планируемого развития территории, в том числе плотности и параметрах застройки территории и характеристиках развития систем социального, транспортного обслуживания и инженерно-технического обеспечения, необходимых для развития территории (приложение 3).

---

## **ПОЛОЖЕНИЕ**

**о размещении объектов капитального строительства местного значения, а также о характеристиках планируемого развития территории, в том числе плотности и параметрах застройки территории и характеристиках развития систем социального, транспортного обслуживания и инженерно-технического обеспечения, необходимых для развития территории**

### **1. Характеристика современного использования территории**

Согласно карте-схеме структурных частей города (приложение 13 к Генеральному плану города Новосибирска) проектируемая территория расположена в юго-восточной части Северного планировочного сектора города Новосибирска, в Калининско-Мочищенской зоне.

Планируемая территория ограничена ул. Ипподромской, ул. Танковой, ул. Богдана Хмельницкого, ул. Новая Заря, ул. Учительской, ул. Объединения, ул. Курчатова, ул. Рассветной, ул. Тайгинской, границей города и полосой отвода железной дороги.

Площадь участка составляет 1634,0 га.

В соответствии со схемой градостроительного зонирования города Новосибирска (приложение 2 к Правилам землепользования и застройки города Новосибирска) в 2010 году проектируемая территория включает в себя следующие функциональные зоны: Р-1 (зону природную), Р-2 (зону озеленения), ОД-1 (зону делового, общественного и коммерческого назначения), ОД-2 (зону объектов среднего профессионального и высшего профессионального образования, научно-исследовательских учреждений); ОД-3 (зону объектов здравоохранения), Ж-1 (зону застройки средне- и многоэтажными жилыми домами), Ж-2 (зону застройки индивидуальными и малоэтажными жилыми домами), П-1 (зону производственных объектов с различными нормативными воздействиями на окружающую среду), П-2 (зону коммунальных и складских объектов), ИТ-1 (зону сооружений и коммуникаций железнодорожного транспорта), ИТ-3 (зону улично-дорожной сети), ИТ-4 (зону объектов инженерной инфраструктуры), С-3 (зону военных и иных режимных объектов и территорий).

Определенные Правилами землепользования и застройки города Новосибирска функциональные зоны представлены следующими объектами и землеотводами:

зона военных и иных режимных объектов и территорий (С-3): земельными участками в/ч № 3, в/ч № 63781, учреждения ИК - 8 ГУФСИН России по Новосибирской области;

зона сооружений и коммуникаций железнодорожного транспорта (ИТ-1): территорией и сооружениями Западно-Сибирской железной дороги;

зона улично-дорожной сети (ИТ-3): существующей улично-дорожной сетью;

зона объектов инженерной инфраструктуры (ИТ-4): участком сооружений МУП г. Новосибирска «Горводоканал» (очистными сооружениями), ТЭЦ-4, подстанцией «Учительская» восточных электросетей;

зона застройки средне- и многоэтажными жилыми домами (Ж-1): существующей средне- и многоэтажной жилой застройкой (в том числе со встроенными и встроенно-пристроенными помещениями иного назначения);

зона застройки индивидуальными и малоэтажными жилыми домами (Ж-2): существующей малоэтажной индивидуальной и коллективной жилой застройкой (в том числе со встроенными помещениями иного назначения);

зона делового, общественного и коммерческого назначения (ОД-1): зданиями администрации Калининского района и ВНИПИЭТ, ОАО «Электрон», ООО «Гигант», ДК им. Горького, прихода в честь иконы Божьей Матери «Знамение Абацкая», ДК им. Калинина, универмага «Юбилейный», ЗАО «Оргстрой», торгово-выставочного комплекса ООО «Новая Сибирь»;

зона объектов среднего профессионального и высшего профессионального образования, научно-исследовательских учреждений (ОД-2): профессиональным лицеем № 66, производственным кооперативом «Сирена» по подготовке водителей, профессиональным училищем № 61;

зона объектов здравоохранения (ОД-3): детской городской поликлиникой № 3, городской поликлиникой № 29, врачебно-физкультурным диспансером № 1, стоматологической поликлиникой № 5, городской клинической больницы № 12, детской городской больницы № 6, кожно-венерологическим диспансером № 6, туберкулезным диспансером № 4, городским психоневрологическим диспансером;

зона производственных объектов с различными нормативными воздействиями на окружающую среду (П-1): заводом ЗАО «ПСК», цехом № 28 ОАО «НЗХ», установкой по переработке ртутных ламп ООО СибРтуть, ООО «Завод ЖБИ – 3», КПД «Дорстрой», ОАО «НЗХ» ДОК-4;

зона коммунальных и складских объектов (П-2): ООО ПРОМЫШЛЕННОЙ ГРУППОЙ «Ритэн», ООО «ВИКА – БТ»;

зона стоянок для легковых автомобилей (СА): гаражными кооперативами вдоль ул. Олеко Дундича, автостоянкой, СТО, автомойкой ООО «Беркут».

#### Баланс территории по состоянию на 2010 год

№ п.	Наименование зоны	Площадь, га	Процент
1	2	3	4
1	Рекреационные зоны, в том числе:	203,34	12,00
1.1	Природная (Р-1)	193,81	11,43
1.2	Озеленения (Р-2)	9,53	0,57
1.3	Объектов спортивного назначения (Р-4)	2,46	0,14
2	Общественно-деловые зоны, в том числе:	51,73	3,05
2.1	Делового, общественного и коммерческого назначения (ОД-1)	37,61	2,22

1	2	3	4
2.2	Объектов среднего профессионального и высшего профессионального образования, научно-исследовательских учреждений (ОД-2)	5,31	0,32
2.3	Объектов здравоохранения (ОД-3)	6,35	0,37
3	Жилые зоны, в том числе:	497,65	29,36
3.1	Средне- и многоэтажных жилых домов (Ж-1)	361,30	21,32
3.2	Индивидуальных и малоэтажных жилых домов (Ж-2)	136,35	8,04
4	Производственных зон, в том числе:	535,17	31,57
4.1	Производственных объектов с различными нормативными воздействиями на окружающую среду (П-1)	456,74	26,95
4.2	Коммунальных и складских объектов (П-2)	78,43	4,62
5	Зоны инженерной и транспортной инфраструктуры, в том числе:	269,32	15,89
5.1	Железнодорожного транспорта (ИТ-1)	74,20	4,38
5.2	Улично-дорожной сети (ИТ-3)	136,49	8,05
5.3	Инженерной инфраструктуры (ИТ-4)	58,63	3,46
6	Зоны специального назначения, в том числе:	90,61	5,35
6.1	Военных и иных режимных объектов (С-3)	90,61	5,35
7	Стоянок для легковых автомобилей (СА)	1,63	0,1
8	Планируемые к освоению территории	45,42	2,68
Итого:		1695	100

### 1.1. Оценка качественного состояния застройки

В существующей застройке территории восточной части Калининского района можно выделить следующие территории:

территории объектов культурного наследия;

территории центра Калининского района, не отнесенные к объектам культурного наследия;

территории микрорайонной застройки;

территории усадебной застройки;

территории промышленной застройки.

Объекты культурного наследия сгруппированы в три территории. Первая территория – «Красная горка» - кварталы периметральной квартальной застройки конца 1940 – 1950-х годов с высоким уровнем благоустройства. Вторая территория – квартал рядовой застройки возле здания городской клинической больницы № 12 до ул. Республиканской с высоким уровнем благоустройства. Третья территория

– кварталы периметральной застройки по обеим сторонам ул. Авиастроителей от ул. 25 лет Октября до ул. Учительской (до сквера им. Калинина) с высоким уровнем благоустройства.

Территории центра Калининского района, не отнесенные к объектам культурного наследия - кварталы застройки 1960 – 1990 годов, прилегающие к ул. Богдана Хмельницкого, застроенные домами разной этажности с высоким уровнем благоустройства придомовой территории.

Территория микрорайонной застройки – Плехановский жилой массив, микрорайон Снегири, застроенные преимущественно многоэтажными домами массовых серий, с удовлетворительным уровнем благоустройства.

Территория усадебной застройки представлена малоэтажными жилыми домами постройки в период с 1930-х годов по настоящее время. Улицы и проезды в усадебной застройке преимущественно грунтовые. Уровень благоустройства – низкий.

Территория промышленной застройки – промышленный район, застроенный зданиями и сооружениями производственного назначения в период с 1930 года до 2000 года постройки. Уровень благоустройства удовлетворительный.

## **1.2. Оценка качественного состояния транспортной инфраструктуры**

По юго-восточной границе проектируемой территории проходит Восточная ветвь Западно-Сибирской железной дороги. Электропоезда пригородного сообщения восточного направления делают три остановки на проектируемой территории: на станциях: «Новосибирск Восточный», «Иня Восточная» и остановочной платформе «Плехановская».

С юга на север и с запада на восток проектируемую территорию пересекают трамвайные линии, доходящие до границ проектируемой территории и заканчивающиеся кольцом на северной границе.

Территория восточной части Калининского района имеет сложившуюся улично-дорожную сеть. Структура отдельных частей территории обусловлена функциональным назначением застройки.

На территории выявлено четыре типа структуры улично-дорожной сети:

в подрайоне 1.1 жилого района 1 (микрорайон «Южный») - преимущественно прямоугольная (со сдвижкой в связи с обходом оврагов и пойм), равномерная сеть жилых улиц в малоэтажной жилой застройке;

в подрайоне 1.2 жилого района 1 – преимущественно прямоугольная регулярная система магистральных и жилых улиц в средне и многоэтажной жилой и общественной застройке;

в жилом районе 2 (5 и 6 микрорайоны) – система магистралей, ограничивающих микрорайоны с проездами и подъездами к отдельным домам и жилым группам;

в жилом районе 3 (промышленном) - сеть исходящих и входящих улиц в производственной и складской зонах, для обслуживания территории сетью внутренних технологических и пожарных проездов;



в жилом районе 4 (микрорайон «Клюквенный») дорожная сеть представлена одним направлением, предполагающим дальнейшее развитие по типу сети территории жилого района 2.

Население территории по состоянию на начало 2010 года составляло 128885 человек, плотность населения – 76,04 чел./га. В индивидуальной жилой застройке, которая занимает 8,04 % жилых территорий, проживает 7671 человек, что составляет всего 3,7 % населения района. Обеспеченность жилой площадью на 1 жителя составляет 19,5 кв. м, обеспеченность населения местами в детских садах – 105,81 %, в школах – 72,59 % от нормативных показателей.

Для целей реконструкции под снос отнесены дома малой и средней этажности площадью 69000 кв. м с общей численностью населения 7750 человек. С целью расселения из санитарно-защитных зон промышленных предприятий перепрофилированию подлежат жилые дома малой и средней этажности площадью 98100 кв. м с общей численностью населения 5455 человек.

Часть территорий жилой застройки не обеспечена объектами культурно-бытового обслуживания населения в пределах нормативных радиусов доступности. Не хватает домов культуры, домов детского творчества, поликлиник. Недостаточно развита система местных объектов приложения труда.

Существующее состояние озеленения территорий общего пользования характеризуется отсутствием парков, скверов, бульваров и составляет 1,5 кв. м на одного жителя в границах проектируемой территории, что значительно ниже нормативных требований.

На территории имеется ряд крупных объектов производственного назначения: ОАО «НЗХК», ЗАО «ПСК», ООО «Завод ЖБИ - 3», транспортные, сервисные, складские предприятия. В санитарно-защитной зоне ФГУП «Новосибирское авиационное производственное объединение имени В. П. Чкалова» размещаются территории перспективного жилищного строительства.

Плотность улично-дорожной сети составляет 4,65 км/кв. км, что удовлетворяет нормативным требованиям.

## **2. Основные направления градостроительного развития территории**

### **2.1. Основные положения**

Проект планировки выполнен с целью выделения элементов планировочной структуры территории, установления характеристик планируемого развития элементов планировочной структуры – районов, микрорайонов, кварталов.

Проектом планировки в соответствии с положениями Генерального плана города Новосибирска предусматриваются следующие основные мероприятия по развитию территории:

размещение на территории существующей индивидуальной жилой застройки кварталов средне- и многоэтажной жилой застройки;

размещение вдоль магистральных улиц городского значения объектов общественной застройки;

размещение на части территорий производственного назначения объектов жилого и общественного назначения;

развитие улично-дорожной сети с устройством новых магистральных улиц городского, районного и местного значения.

## **2.2. Определение многофункциональных зон и планируемого значения их в городской застройке**

Структура зон жилой застройки в проекте планировки принята неоднородной, меняющейся в зависимости от статуса фрагмента территории.

На территории линейного общественного центра Калининского района в кварталах, прилегающих к центральной ул. Богдана Хмельницкого, между ул. Ипподромской и ул. Учительской предполагается сохранение традиционной квартальной средне- и многоэтажной застройки.

На территории многоэтажной жилой застройки жилого района I в микрорайонах и укрупненных кварталах предполагается сохранение сложившейся структуры с возможной реконструкцией (уплотнением) застройки в зонах, прилегающих к реконструируемым элементам улично-дорожной сети.

На территории, занятой в настоящее время индивидуальной малоэтажной усадебной застройкой, предполагается поэтапная модернизация структуры и функционального назначения. Часть этой территории, непосредственно прилегающая к основным структурным элементам реконструируемой улично-дорожной сети, приобретает общественно-деловые функции с соответствующей этой функции структурой. Часть территории, отделенная от основных элементов реконструируемой улично-дорожной сети, подлежит поэтапному уплотнению путем застройки многоэтажными жилыми домами, организованными в кварталы с элементами обслуживания. В результате выполнения мероприятий по реконструкции количество и плотность населения жилого района I увеличиваются.

На территориях существующей многоэтажной жилой застройки жилого района 2 (5, 6 микрорайоны) реконструктивных мероприятий не предполагается. Прирост численности и плотности населения планируется осуществить за счет строительства многоэтажных жилых домов на территориях, занимаемых в настоящее время войсковой частью (по мере ее передислокации за расчетный срок) и малоэтажной усадебной застройкой. Структура новой застройки – микрорайонная, с объектами обслуживания внутри застроенной территории. Часть территории площадью 137,18 га, попадающая в границы санитарно-защитных зон, установленных от прилегающих к территории промышленных предприятий, получит иное функциональное назначение. В результате нового жилищного строительства количество и плотность населения жилого района 2 увеличатся.

На территории жилого района 3 жилищное строительство не предполагается.

На территории жилого района 4 предполагается средне- и многоэтажная жилая застройка, соединяющая в себе признаки микрорайона и традиционной городской застройки. В микрорайоне предполагается выделение зон уличной сплошной застройки блокированными домами средней этажности с включениями кварталов с

объектами обслуживания, зоны сохраняемой малоэтажной городской застройки, зон многоэтажной жилой застройки и общественно-деловой зоны, прилегающей к основным элементам реконструируемой улично-дорожной сети. Части территории, занятые в настоящее время природными лесами, сохраняются в этом качестве и объединяются между собой зонами озеленения, образуя санитарно-защитную зону от прилегающих существующих промышленных предприятий и новых элементов магистральной улично-дорожной сети. В результате нового жилищного строительства количество и плотность населения жилого района 4 увеличится.

Общественно-деловая зона в проекте планировки решена в увязке с реконструкцией улично-дорожной сети, к основным элементам которой она территориально приурочена. Застройка общественно-деловой зоны предполагается развитием застройки линейного центра по основным формируемым транспортным направлениям с постепенным снижением интенсивности освоения территории по мере удаления от сложившегося линейного центра Калининского района. Узловые точки новой магистральной сети предполагается фиксировать крупными объектами общественного назначения - функциональными и пространственными доминантами.

Рекреационная зона в проекте планировки решена системой из сложившихся сохраняемых и реконструируемых, искусственных и природных элементов, связанных между собой предлагаемыми к организации новыми искусственными линейными объектами озеленения. В эту же систему предполагается включить озеленение санитарно-защитных зон промышленных предприятий и объектов транспортной инфраструктуры. В дополнение к озеленению предполагается выполнить благоустройство русел малых рек с устройством набережных и открытых водоемов - озер, прудов, с устройством зон отдыха.

Зона объектов здравоохранения территориально приближена к системе пешеходных аллей и скверов.

Зона спортивных объектов связана системой пешеходных аллей и скверов с территорией городских лесов, зоной объектов здравоохранения, остановками общественного транспорта и особо значимыми объектами общественно-деловой зоны.

В результате реализации решений, заложенных в проекте планировки, будут достигнуты следующие результаты:

- увеличение плотности улично-дорожной сети с 4,65 до 5,35 км/кв. км, в том числе магистральной сети 1,08 км/кв. км до 2,62 км/кв. км;

- увеличение численности и плотности населения до 172,576 тыс. чел., 101,8 чел./га, что соответствует 4240,845 тыс. кв. м жилой площади;

- введение в оборот земель, относящихся к зоне Р-1, но не занятых природными объектами;

- замещение зоны застройки индивидуальными и малоэтажными жилыми домами (Ж-2) на зону застройки средне- и многоэтажными жилыми домами (Ж-1);

- сокращение площади зоны военных объектов (С-3) с заменой на зону застройки средне- и многоэтажными жилыми домами (Ж-1), зону делового, общественного и коммерческого назначения (ОД-1) и зону озеленения (Р-2);

- увеличение площади зоны озеленения (Р-2) за счет сокращения зоны производственных объектов с различными нормативами воздействия на окружающую среду (П-1).

В южной зоне восточной части Калининского района проектом планировки формируется 5 структурных планировочных единиц:

- жилой район 1 южной зоны восточной части Калининского района;
- жилой район 2 южной зоны восточной части Калининского района;
- жилой район 3 южной зоны восточной части Калининского района;
- жилой район 4 южной зоны восточной части Калининского района;
- южная часть линейного центра Калининского района.

В западной зоне восточной части Калининского района проектом планировки формируется 2 структурные планировочные единицы:

- жилой район 1 западной зоны восточной части Калининского района;
- центр промышленного района восточной части Калининского района.

В восточной зоне восточной части Калининского района проектом планировки формируется 1 структурная планировочная единица - промышленный район восточной части Калининского района.

В северной зоне восточной части Калининского района проектом планировки формируется 1 структурная планировочная единица – микрорайон «Клюквенный».

Показатели планируемого развития жилых районов на расчетный срок представлены в таблице 2.

Таблица 2

Показатели планируемого развития жилых районов на расчетный срок

№ п.	Наименование	Площадь в красных линиях, га	Численность населения, тыс. человек	Площадь жилищного фонда, тыс. кв. м	
				всего	нового строительства
1	2	3	4	5	6
1	Жилой район 1 южной зоны восточной части Калининского района	50,645	16,615	402,81	214,81
2	Жилой район 2 южной зоны восточной части Калининского района	59,67	20,594	613,56	563,56
3	Жилой район 3 южной зоны восточной части Калининского района	118,21	36,421	927,41	67,59
4	Жилой район 4 южной зоны восточной части Калининского района	67,66	20,585	482,8	20,0

1	2	3	4	5	6
5	Южная часть линейного центра Калининского района	48,82	11,189	296,38	0
6	Жилой район 1 западной зоны восточной части Калининского района	207,86	51,104	1316,36	112,46
7	Центр промышленного района восточной части Калининского района	112,86	-	-	-
8	Промышленный район восточной части Калининского района	467,0	-	-	-
9	Микрорайон «Клюквенный»	160,66	16,058	201,525	201,525
Итого:		1293,485	128,885	4240,845	1279,945

Территория жилых районов организуется на основе использования квартальной планировочной структуры. Группы кварталов, расположенные на межмагистральных территориях, образуют жилые и общественно-жилые микрорайоны с объектами обслуживания местного значения.

Планируется развитие существующих и формирование новых центров районного обслуживания. К ним относятся кварталы вдоль ул. Кавалерийской с объектами административного, торгового назначения, высшего профессионального образования, науки и здравоохранения. Кварталы на территории воинской части № 63781 вдоль ул. Богдана Хмельницкого и ул. Овчукова, которые формируют новое общественно-рекреационное ядро с системой озелененных территорий со скверами и бульваром вдоль реки 1-я Ельцовка, микрорайоном «Клюквенный» со своей инфраструктурой.

Районные центры включают в себя объекты культурно-бытового обслуживания населения районного уровня.

### **2.3. Размещение объектов капитального строительства различного назначения**

Проектом устанавливаются зоны размещения объектов капитального строительства, включая объекты социально-культурного, коммунально-бытового назначения. В зонах существующих объектов предусматривается возможность развития территории с размещением новых объектов капитального строительства соответствующего назначения. Зоны планируемого размещения объектов капитального строительства предназначены для размещения новых объектов на первую очередь строительства до 2020 года и на расчетный срок до 2030 года:

в зоне застройки средне- и многоэтажными жилыми домами размещаются многоквартирные жилые дома высотой 3 - 5 этажей и более 5 этажей, с придомовыми территориями, автостоянками местного обслуживания. Предполагается возможность размещения как отдельно стоящих, так и расположенных в первых этажах жилых и общественных зданий объектов местного обслуживания населения: мага-

зинов, объектов общественного питания, аптек, отделений связи, сбербанков, приемных пунктов прачечных, химчисток. В соответствии с принятыми проектными решениями предусмотрено размещение объектов дошкольного и общего среднего образования, объектов жилищно-эксплуатационных служб;

в зоне делового, общественного и коммерческого назначения размещаются общественные здания административного назначения, офисы, бизнес-центры, банки, гостиницы и другие объекты. Здесь же предусмотрено размещение многоэтажной жилой застройки, застройки торгового назначения – магазинов, торговых центров, продовольственного рынка, спортивных залов, развлекательных комплексов, выставочных центров, а также автопарковок местного обслуживания;

в зоне объектов среднего профессионального и высшего профессионального образования, научно-исследовательских учреждений размещаются соответствующие объекты капитального строительства с объектами вспомогательного назначения, включая студенческие общежития, магазины, автопарковки местного обслуживания;

в зоне объектов здравоохранения размещаются больницы, диспансеры, поликлиники, здания общей врачебной практики, станция скорой медицинской помощи, детские дома, центры семейной помощи, автопарковки местного обслуживания;

в зоне объектов спортивного назначения размещаются спортивно-оздоровительных комплексы и клубы, бассейны, бани-сауны, открытые игровые площадки и другие объекты, автопарковки местного обслуживания;

в составе зоны озеленения размещаются сады жилых районов, скверы, бульвары, благоустроенные водоемы, комплекс православной церкви, объекты вспомогательного рекреационного назначения, автопарковки местного обслуживания, озелененные участки охранных зон инженерно-технических коммуникаций;

в составе зоны коммунальных и складских объектов размещаются сохраняемые производственные, автотранспортные, складские и сервисные предприятия, могут размещаться новые предприятия аналогичного назначения с размером санитарно-защитной зоны не более 50 метров, станции технического обслуживания автомобилей, автомойки;

в зоне сооружений и коммуникаций железнодорожного транспорта размещается путевое хозяйство железных дорог общего пользования с объектами обслуживания;

в зоне улично-дорожной сети, ограниченной красными линиями, размещаются элементы городских улиц: проезжая часть, тротуары, технические полосы инженерных сетей, газоны, парковочные карманы и другие элементы;

в зоне объектов инженерной инфраструктуры размещаются объекты инженерной инфраструктуры: электроподстанции 110/10 кВ (существующая и планируемая к размещению).

В составе всех зон, кроме объектов улично-дорожной сети, могут размещаться объекты инженерно-технического обеспечения застройки.

На территории жилой застройки в шаговой доступности от жилья в соответствии с нормативными требованиями размещаются объекты социально-культурного и коммунально-бытового обслуживания населения местного значения: детские сады,

общеобразовательные школы, магазины розничной торговли, объекты общественного питания, бытового обслуживания населения, прачечные и приемные пункты самообслуживания, раздаточные пункты молочной кухни, аптеки, филиалы сбербанков, клубы по интересам, центры общения и досуга, физкультурно-оздоровительные клубы.

В соответствии с нормативными требованиями на территории размещаются объекты социально-культурного и коммунально-бытового обслуживания населения районного значения:

- поликлиника со взрослым и детским отделениями;
- библиотеки;
- отделения связи;
- торговые центры, продовольственный рынок;
- детские школы искусств, дома детского творчества.

Также могут размещаться другие необходимые службы коммунально-бытового обслуживания, охраны правопорядка: опорные пункты милиции, общественные уборные, жилищно-эксплуатационные службы жилых районов.

Проектируемый баланс использования территории на 2030 год представлен в таблице 3.

Таблица 3

Проектируемый баланс использования территории на 2030 год

№ п.	Наименование зоны	Площадь, га	Процент	Прирост или убыль, га/процент
1	2	3	4	5
1	Рекреационная, в том числе:	63,80	3,76	-139,54/-8,24
1.1	Природная (Р-1)	26,56	1,57	-167,25/-9,86
1.2	Озеленения (Р-2)	28,15	1,66	+18,62/+1,09
1.3	Отдыха и оздоровления (Р-3)	0	0	0
1.4	Объектов спортивного назначения (Р-4)	9,09	0,54	+6,63/+0,40
2	Общественно-деловая, в том числе:	191,16	11,28	+139,43/+8,23
2.1	Делового, общественного и коммерческого назначения (ОД-1)	171,10	10,09	+133,49/+7,87
2.2	Объектов среднего профессионального и высшего профессионального образования, научно-исследовательских учреждений (ОД-2)	5,68	0,34	+0,37/+0,02

1	2	3	4	5
2.3	Объектов здравоохранения (ОД-3)	14,38	0,85	+8,03/0,48
3	Жилая, в том числе:	436,02	25,72	-61,63/-3,64
3.1	Средне- и многоэтажных жилых домов (Ж-1)	436,02	25,72	+74,72/+4,4
3.2	Индивидуальных и малоэтажных жилых домов (Ж-2)	0	0	-136,35/-8,04
4	Производственная, в том числе:	468,40	27,63	-66,77/-3,94
4.1	Производственных объектов с различными нормативными воздействиями на окружающую среду (П-1)	426,15	25,14	-30,59/-1,81
4.2	Коммунальных и складских объектов (П-2)	42,25	2,49	-36,18/+2,13
5	Инженерной и транспортной инфраструктуры:	478,15	28,22	+208,83/+12,33
5.1	Железнодорожного транспорта (ИТ-1)	0,98	0,06	-73,22/-4,32
5.2	Улично-дорожной сети (ИТ-3)	388,26	22,91	+251,77/+17,86
5.3	Инженерной инфраструктуры (ИТ-4)	88,91	5,25	+30,28/+1,79
6	Специального назначения, в том числе:	12,74	0,75	-77,87/-4,6
6.1	Военных и иных режимных объектов (С-3)	12,74	0,75	-77,87/-4,6
7	Стоянок для легковых автомобилей (СА)	21,73	1,28	+20,10/+1,18
8	Резерв в пределах планировки территории	23	1,36	-22,42/-1,32
Итого:		1695	100	0

#### 2.4. Развитие системы транспортного обслуживания

Предусматривается развитие существующих и строительство новых элементов системы транспортного обслуживания территории. Развитие получают существующие уличные виды транспорта, формируются новые элементы внеуличных видов пассажирского транспорта – метрополитена и скоростного трамвая.

Проектными мероприятиями предусмотрено достижение на расчетный срок плотности улично-дорожной сети в размере 5,35 км/кв. км, в том числе магистральной сети с 1,08 до 2,62 км/кв. км, что обеспечит обслуживание перспективных транспортных направлений.



Решения транспортной инфраструктуры приняты с учетом решений Генерального плана города Новосибирска и Генеральной схемы развития улично-дорожной сети города Новосибирска.

В основу улично-дорожной сети проектируемой территории положены элементы опорной сети магистралей, относящихся к меридиональным радиальным транспортным коридорам, пересекающим северную часть центрального транспортного кольца.

Объем реконструктивных мероприятий, заложенный как в транспортном разделе Генерального плана города Новосибирска, так и в решениях Генеральной схемы развития улично-дорожной сети города Новосибирска, предполагают достижение результата в отдаленной перспективе при наличии благоприятной экономической ситуации. Однако перегрузка отдельных фрагментов улично-дорожной сети требует более скорого организационного и планировочного вмешательства. На этом основании проектом планировки предложен менее отдаленный этап реконструкции улично-дорожной сети территории с меньшим объемом реконструкционных мероприятий, в том числе связанных со сносом капитальных зданий и сооружений.

В основу проектного решения положен принцип понижения (относительно предложенных ранее) статуса с одновременным увеличением количества элементов улично-дорожной сети (не относящихся к опорной сети) при сохранении общей пропускной способности сети на единицу обслуживаемой ею территории. Этот принцип позволяет сохранить как общий центральный городской характер освоения территории, так и отдельные элементы средне- и многоэтажной капитальной застройки.

В проекте планировки предлагается сохранить и усилить особый центральный статус ул. Богдана Хмельницкого на участке от ул. Ипподромской до ул. Учительской. В связи с ограничением ее пропускной способности транспортный поток предполагается перераспределить на параллельные улицы с организацией выезда на магистралу опорной сети, минуя центральную улицу.

На элементах новой магистральной сети в жилых районах 1 и 2 часть развязок III класса в разных уровнях предполагается заменить перекрестками с увеличенной пропускной способностью, что позволит сохранить центральный характер уличной застройки, а при увеличении плотности сети и количества транспорта беспрепятственно пересекать территорию. В местах пересечения железнодорожных линий и местных понижений территории магистрали предполагается выполнить на эстакадах. Такое расположение магистралей позволяет организовать «глухие» пересечения с улицами того же и более низкого класса и пешеходными направлениями, что обеспечивает общую связность территории проектируемого района. В необходимых местах с эстакад планируется организовать съезды. Эстакады также позволяют организовать движение рельсовых и нерельсовых уличных транспортных средств без пересечений на магистралях. Предложенная структура уличной сети предоставляет большой выбор маршрутов водителям уличных нерельсовых транспортных средств, что снижает вероятность перегрузки основных магистралей.

При пересечении основных магистралей опорной сети предполагается выполнить развязки II и III классов в разных уровнях. Это позволяет сохранить класс

основных магистралей (ул. Ипподромская, проектируемая магистраль непрерывного движения), принятый в соответствии с Генеральной схемой развития улично-дорожной сети города Новосибирска.

На вновь формируемых направлениях на стыках жилых районов 2, 3 и 4 проектом предусматривается выполнить часть сети на эстакадах с организацией развязок IV (в одном уровне) и III (в разных уровнях) классов. На застроенных территориях жилого района 4 все пересечения и примыкания предполагается выполнить в одном уровне.

## **2.5. Развитие системы инженерно-технического обеспечения**

### **2.5.1. Общие положения**

В настоящее время на проектируемой территории имеются городские и местные системы инженерно-технического обеспечения. Элементы системы хозяйственно-питьевого водоснабжения и водоотведения подключены к городским сетям.

Централизованное теплоснабжение объектов застройки обеспечивается от ТЭЦ-4. Часть объектов, в том числе коммунально-складской застройки, использует локальные источники теплоснабжения, запитанные от газопроводов природного газа.

Электроснабжение территории осуществляется от понизительных подстанций (далее - ПС) 110 кВ («Дзержинская», «Учительская», «Отрадная») посредством распределительных подстанций (далее – РП) 10 кВ, размещенных в кварталах застройки.

Газоснабжение территории частного жилого сектора и локальных источников тепла объектов промышленной и коммунально-складской застройки осуществляется от газопровода высокого давления.

Планировочными мероприятиями предусматривается снос части существующей застройки, вынос и реконструкция отдельных объектов промышленного назначения. Высвобождаемые при этом ресурсы инженерно-технического обеспечения используются для снабжения новых объектов капитального строительства. Для дальнейшего развития территории, обеспечения новых объектов застройки необходимо строительство новых инженерных сетей и сооружений. На участках планируемого размещения транспортных развязок потребуются частичный вынос существующих сетей. На расчетный срок предусматриваются мероприятия по развитию систем инженерно-технического обеспечения территории.

### **2.5.2. Водоснабжение**

На территории планируемой застройки предусматривается дальнейшее развитие централизованной системы водоснабжения.

Водоснабжение проектируемой площадки предполагается от единой сети для хозяйственно-питьевых и противопожарных нужд.

Схема водоснабжения проектируется кольцевой.

Водоснабжение площадок нового строительства осуществляется прокладкой

водопроводных сетей с подключением к существующим и проектируемым сетям водопровода.

Общий максимальный расход питьевой воды на расчетный срок составит 87,45 тыс. куб. м/сутки.

Наружное пожаротушение предусматривается из пожарных гидрантов, устанавливаемых на кольцевых уличных и внутриквартальных сетях водопровода.

Расход воды на наружное пожаротушение составит 165 л/сутки (3 пожара по 35 л/сутки).

Расход воды на внутреннее пожаротушение: пожарные краны - 2 струи по 2,5 л/сутки; спринклерная головка в мусоросборной камере - 1,5 л/сутки; гаражи - 2 струи по 5 л/сутки, система АУПТ (автоматическая установка пожаротушения) - 28,8 л/сутки.

Общий расход воды на внутреннее пожаротушение составит 45,3 л/сутки.

Подача воды для АУПТ предусматривается от резервуаров запаса воды.

Для обеспечения бесперебойного водоснабжения проектируемой территории необходимо:

реализовать инвестиционную программу МУП города Новосибирска «Горводоканал» «Развитие систем водоснабжения и водоотведения на 2007 - 2012 годы;

выполнить строительство объектов водопровода и канализации общегородского значения, необходимых для инженерного обеспечения территории (расчетный срок до 2030 года).

### **2.5.3. Водоотведение**

Проектом предусматривается полная отдельная система канализации с самостоятельными сетями и сооружениями бытовой и дождевой канализации.

При определении расходов хозяйственно-бытовых сточных вод, нормы водоотведения приняты равными нормам водопотребления.

Схема прокладки магистральных (уличных) сетей хозяйственно-бытовой канализации определяется рельефом местности, решением вертикальной планировки территории и положением существующих канализационных сетей, к которым проектируется подключение.

Бытовые сточные воды от жилых и общественных, зданий самотечными сетями отводятся во внутриквартальную сеть бытовой канализации и далее подаются в магистральные самотечные коллекторы.

В проектируемом жилом районе 1 предусмотрены 2 канализационные насосные станции, в связи с тем что самотечное подключение к существующим сетям Д 1200 мм и Д 800 мм невозможно.

Общий максимальный расход бытовых стоков на расчетный срок составит 76,18 тыс. куб. м/сутки. Стоки от технологических приборов предприятий общественного питания по самостоятельным выпускам направляются в жируловитель и далее в бытовую сеть канализации.

В зависимости от очередности застройки территорий районов и технической и экономической целесообразности проектируемое канализование всех хозяйствен-

но-бытовых стоков может производиться в существующие коллекторы Д 2000 мм по ул. Танковой, Д 600 мм по ул. Богдана Хмельницкого и Д 500 мм по ул. Тайгинской.

Проектом предусмотрен вынос существующих сетей водопровода Д 500 мм и канализации Д 800 мм с места планируемой транспортной развязки на пересечении ул. Олеко Дундича, ул. Красина и ул. Трикотажной.

#### **2.5.4. Теплоснабжение**

Предусматривается развитие централизованной системы теплоснабжения и горячего водоснабжения (далее - ГВС). Обеспечение теплом планируется осуществлять от ТЭЦ-4. Объекты застройки подключаются к магистральным тепловым сетям через существующие и новые центральные тепловые пункты (далее - ЦТП). Подключение зданий высотой более 12 этажей к тепловым сетям выполняется по независимой схеме. Новые тепловые межквартальные сети прокладываются подземно в непроходных железобетонных каналах. Схема тепловых сетей выполняется кольцевой и тупиковой. Размещение новых ЦТП уточняется на этапе архитектурно-строительного проектирования.

#### **2.5.5. Газоснабжение**

Для многоквартирной застройки с объектами коммунально-бытового и культурного обслуживания подача газа в проекте не предусматривается. В жилых домах и на объектах, где намечается приготовление пищи, будут установлены электроплиты, а теплоснабжение данной застройки будет осуществляться от централизованного источника тепла - ТЭЦ-4.

В проектируемом жилом районе 1 планируется полная ликвидация газопровода низкого давления.

Подлежит реконструкции часть газопровода вдоль ул. Трикотажной с выносом в подземную часть улицы.

В остальных проектируемых жилых районах сохраняются прежние потребители газа. Дополнительных нагрузок на данный проектируемый жилой район не предусматривается.

#### **2.5.6. Электроснабжение**

2.5.6.1. Первая очередь строительства (до 2020 года).

2.5.6.1.1. Сеть 110 кВ.

В юго-восточной части, у границ проектируемого участка, находится ПС-110/10 кВ «Дзержинская» с двумя трансформаторами по 25 МВА с существующей нагрузкой 40 МВА в аварийном режиме. С учетом проектируемых объектов нагрузка составит 51,34 МВА.

Необходимые мощности для подключения проектных потребителей предлагается реализовать за счет реконструкции действующей ПС-110/10 кВ «Дзержинская»

с заменой существующих трансформаторов по 25 МВА на трансформаторы по 40 МВА.

#### 2.5.6.1.2. Сеть 10 кВ

Для распределения электроэнергии по потребителям потребуется строительство двух распределительных пунктов 10 кВ со встроенными трансформаторными подстанциями напряжением 10/0,4 кВ с двумя трансформаторами по 1000 кВА и строительство четырнадцати трансформаторных подстанций напряжением 10/0,4 кВ с двумя трансформаторами по 1000 кВА с кабельными вводами высокого и низкого напряжения.

Питающие линии 10 кВ к РП 10 кВ, распределительные сети 10 кВ от РП к сетевым трансформаторным подстанциям напряжением 10/0,4 кВ и сети 0,4 кВ выполняются кабелем, прокладываемым в земляной траншее.

#### 2.5.6.2. Вторая очередь строительства (до 2025 года).

##### 2.5.6.2.1. Сеть 110 кВ.

На территории войсковой части (жилой район 2) проектируемый прирост нагрузки составит 17,94 МВт.

На проектируемом участке находится ПС-110/10 кВ «Учительская» с тремя трансформаторами 2х25 МВА и 1х16 МВА с существующей нагрузкой 47,1 МВА в аварийном режиме.

С учетом проектируемых объектов нагрузка составит 65,04 МВА.

Необходимые мощности для подключения проектных потребителей предлагается реализовать за счет реконструкции действующей ПС-110/10 кВ «Учительская» с заменой существующего трансформатора 16 МВА на трансформатор 25 МВА.

##### 2.5.6.2.2. Сеть 10 кВ.

Для распределения электроэнергии по потребителям потребуется строительство двух РП 10 кВ со встроенными трансформаторными подстанциями напряжением 10/0,4 кВ с двумя трансформаторами по 1250 кВА, строительство десяти трансформаторных подстанций напряжением 10/0,4 кВ с двумя трансформаторами по 1250 кВА с кабельными вводами высокого и низкого напряжения и использование существующего теплового пункта (далее - ТП) № 23С.

Питающие линии 10 кВ к РП 10 кВ, распределительные сети 10 кВ от РП к сетевым трансформаторным подстанциям напряжением 10/0,4 кВ и сети 0,4 кВ выполняются кабелем, прокладываемым в земляной траншее.

Питание каждого проектируемого РП выполняется двумя взаиморезервируемыми фидерами. Схема распределительной сети 10 кВ принимается петлевой с аварийной перемычкой, разомкнутой в нормальном режиме работы.

#### 2.5.6.3. Третья очередь строительства (до 2030 года).

##### 2.5.6.3.1. Сеть 110 кВ.

В микрорайоне «Клюквенный» проектируемый прирост нагрузки составит 22,57 МВт.

В северо-восточной части, за границей проектируемого участка находится ПС-220/110/10 кВ «Отрадная» с двумя трансформаторами по 63 МВА с существующей нагрузкой 66,09 МВА в аварийном режиме.

С учетом проектируемых объектов нагрузка составит 88,66 МВА.

Необходимые мощности для подключения проектных потребителей предлагает реализовать за счет действующей ПС-220/110/10 кВ «Отрадная», находящейся в рабочем состоянии.

#### 2.5.6.3.2. Сеть 10 кВ.

Для распределения электроэнергии по потребителям потребуется строительство двух распределительных пунктов 10 кВ со встроенными трансформаторными подстанциями напряжением 10/0,4 кВ с двумя трансформаторами по 1000 кВА и строительство двадцати трансформаторных подстанций напряжением 10/0,4 кВ с двумя трансформаторами по 1000 кВА с кабельными вводами высокого и низкого напряжения.

Питающие линии 10 кВ к РП 10кВ, распределительные сети 10 кВ от РП к сетевым трансформаторным подстанциям напряжением 10/0,4 кВ и сети 0,4 кВ выполняются кабелем, прокладываемым в земляной траншее.

### 2.5.7. Средства связи

Проектом предполагается расширение сети доступа порядка на 36190 абонентских портов на три проектируемых района (в том числе 99 таксофонов, из них народно-хозяйственный сектор – 20 %, квартирный – 80 %): 17700 абонентских портов по жилому району 1, 9690 абонентских портов по жилому району 2, 8800 абонентских портов по жилому району 3.

Проектом предусматривается строительство распределительной сети проектируемых жилых домов и общественных помещений по технологии GPON.

Проектом предусматривается строительство магистральной сети многоуровневой системы узлов мультисервисной сети доступа (далее – УМСД) на основе пакетной коммутации по технологии ATM. Предполагается в каждом микрорайоне построить УМСД, обеспечивающих связь с существующими сетями общего пользования и предоставляющих полный комплекс всех пользовательских сервисов (телефон, телевидение, радио, интернет, передача данных, видео по запросу и другие).

Для радиофикации проектируемых жилых домов и общественных зданий предполагается установка приемников УКВ диапазона для систем оповещения «Лира РП-248-1» в соответствии с ТУ ГЦТЭ НФ ОАО «Сибирьтелеком». В данном устройстве установлен дополнительный канал связи - приемный тракт на частотах 146 - 174 МГц, 403 - 430 МГц и 450 – 48 – 70 МГц.

Проектом предусматривается построить сеть телевидения по смешанной схеме с использованием технологии GPON на основе волоконно-оптических линий связи и станций спутникового приема телевизионных программ.

Также необходимо произвести модернизацию областного радио-вещательного передающего центра согласно принятой концепции развития телерадиовещания в Российской Федерации на 2008 – 2015 гг., одобренной распоряжением Правительства Российской Федерации от 29.11.2007 № 1700-р.

Модернизация позволит организовать цифровое телевизионное вещание, включая мобильное телевидение и телевидение высокой четкости.

## **2.5.8. Мероприятия по защите территории от воздействия опасных геологических процессов, чрезвычайных ситуаций природного и техногенного характера**

Территория восточной части Калининского района характеризуется наличием участков с высоким уровнем стояния грунтовых вод, обусловленным нарушением естественного стока, сбросом промышленных вод, утечками из инженерных коммуникаций.

Проектом планировки предусмотрена вертикальная планировка территории с организацией отвода поверхностного стока в закрытую систему ливневой канализации. В ходе дальнейшего проведения проектно-изыскательских работ, направленных на реализацию объектов капитального строительства, необходимо уточнение инженерно-геологических и гидрогеологических условий площадки строительства и перечня проектных мероприятий. Проектные мероприятия могут быть направлены на устранение утечек из водонесущих коммуникаций и сооружений (дренаж, противодиффузионные завесы, устройство специальных каналов для коммуникаций и т. д.), повышение проектных отметок рельефа площадки строительства.

Организация рельефа предусматривает отвод поверхностных стоков с территории кварталов по лоткам проезжей части улично-дорожной сети с дальнейшим сбросом в систему закрытой ливневой канализации. Вертикальная планировка осложнена наличием сложившейся системы магистральных улиц, магистральных инженерных коммуникаций. Предусматривается развитие существующей системы ливневой канализации с размещением новых коллекторов в составе существующей и проектируемой улично-дорожной сети. Степень очистки стоков должна соответствовать предельно допустимой концентрации водоемов рыбохозяйственного назначения.

На территории расположены пожароопасные и взрывоопасные объекты: ТЭЦ-4, ООО «Промгаз-ацетилен», ОАО «Новосибирский завод химконцентратов».

Все объекты размещаются на необходимом удалении от объектов жилой и общественной застройки. К объектам должен обеспечиваться беспрепятственный доступ пожарной техники по проезжей части улиц и местных проездов. Объекты обеспечиваются пожарным водоснабжением от централизованных городских сетей.

В рамках инженерно-технических мероприятий гражданской обороны (далее - ИТМ ГО) предусматривается строительство убежищ и укрытий в зонах вероятных разрушений, радиоактивного загрязнения и химического заражения. По месту расположения, времени приведения в готовность и защитным свойствам эти убежища предназначены для защиты населения, техники и материальных ценностей от воздействия современных средств поражения противника, а также при чрезвычайных ситуациях техногенного и природного характера.

Существующий фонд защитных сооружений сохраняется для содержания в надлежащем порядке и в готовности к приему укрываемых. Инженерную защиту следует организовывать путем приспособления под защитные сооружения поме-

щений в цокольных и наземных этажах существующих и строящихся зданий.

Степень защиты, конструктивно-планировочные решения, требования к системе жизнеобеспечения защитных сооружений ГО и порядок их использования в мирное время определяются нормами проектирования инженерно-технических мероприятий ГО строительными нормами и правилами СНиП II-11-77\* («Защитные сооружения ГО») и другими нормативными документами по проектированию жилых, общественных, производственных и вспомогательных сооружений.

Фонд защитных сооружений (далее – ФЗС) для наибольших работающих смен создается на территории предприятий или вблизи них, а для остального населения - в районах жилой застройки.

Создание ФЗС осуществляется заблаговременно, в мирное время, и при переводе ГО на военное положение.

### **3. Положения о размещении объектов капитального строительства федерального, регионального и местного значения**

#### **3.1. Размещение объектов капитального строительства федерального значения**

На 2010 год на территории восточной части Калининского района размещены следующие объекты федерального значения:

ОАО «ВНИПИЭТ»;

ОАО «ЗапСиб Оборонпромкомплекс»;

ОАО «НЗХК»;

В/ч 63781;

почтовое отделение № 27;

Новосибирский областной кожно-венерологический диспансер;

реабилитационный центр «Моя новая жизнь» (детский сад);

ООО «Новосибирский кабельный завод»;

учреждение ИК-8 ГУФСИН России по Новосибирской области.

Существующие на территории объекты капитального строительства федерального значения сохраняются на расчетный срок.

В расчетный срок предусмотрено размещение нового отделения связи.

#### **3.2. Размещение объектов капитального строительства регионального значения**

На 2010 год на территории восточной части Калининского района размещены следующие объекты регионального значения:

профессиональный лицей № 6;

Калининский районный суд;

профессиональный лицей № 66 кулинарно-торгового профиля;

профессиональное училище № 61;

Областной специальный коррекционный детский дом;



ДК им. М. Горького.

Все существующие объекты капитального строительства регионального значения сохраняются.

В расчетный срок предусмотрено размещение нового детского реабилитационного центра.

### 3.3. Размещение объектов капитального строительства местного значения

На 2010 год на территории восточной части Калининского района размещены следующие объекты местного значения:

ТЭЦ 4;

детские сады;

школы;

детские дома;

поликлиники;

спортивные объекты;

ДК им. Калинина;

ДК им. Пичугина;

Дом детского творчества им. Гайдара;

детский ДК «Романтика».

В расчетный срок предполагается строительство 9 новых детских дошкольных учреждений, 5 новых средних общеобразовательных школ, 3 пунктов охраны общественного порядка, 5 учреждений общественного обслуживания, 3 бань и 1 поликлиники, 3 спортивных комплексов, 1 учебного центра с общежитиями.

Предполагается реконструкция существующих детских дошкольных учреждений, общеобразовательных школ, поликлиник в соответствии с новыми нормативными требованиями к этим учреждениям.

## 4. Основные показатели развития территории

Основные технико-экономические показатели представлены в таблице 4.

Таблица 4

Основные технико-экономические показатели

№ п.	Показатель	Единица измерения	Современное состояние на 2011 год	Состояние на расчетный срок (2030 год)
1	2	3	4	5
1. Территория				
1.1	Площадь проектируемой территории, в том числе:	га	1695	1695

1	2	3	4	5
1.1.1	Рекреационная зона, в том числе:	га	203,34	63,8
1.1.1.1	Природная зона (Р-1)	га	193,81	26,56
1.1.1.2	Зона озеленения (Р-2)	га	9,53	28,15
1.1.1.3	Зона объектов спортивного назначения (ОД-4)	га	-	9,09
1.1.2	Общественно-деловая зона, в том числе:	га	51,73	191,16
1.1.2.1	Зона делового, общественного и коммерческого назначения (ОД-1)	га	37,61	171,1
1.1.2.2	Зона объектов среднего профессионального и высшего профессионального образования, научно-исследовательских учреждений (ОД-2)	га	5,31	5,68
1.1.2.3	Зона объектов здравоохранения (ОД-3)	га	6,35	14,38
1.1.2.4	Зона объектов спортивного назначения (ОД-4)	га	2,46	-
1.1.3	Жилая зона, в том числе:	га	497,65	436,02
1.1.3.1	Зона средне- и многоэтажных жилых домов (Ж-1)	га	361,3	436,02
1.1.3.2	Зона индивидуальных и малоэтажных жилых домов (Ж-2)	га	136,35	-
1.1.4	Зона производственная зона, в том числе:	га	535,17	468,4
1.1.4.1	Зона производственных объектов с различными нормативными воздействиями на окружающую среду (П-1)	га	456,74	426,15
1.1.4.2	Зона коммунальных и складских объектов (П-2)	га	78,43	42,25
1.1.5	Зона инженерной и транспортной инфраструктур:	га	269,32	478,15
1.1.5.1	Зона железнодорожного транспорта (ИТ-1)	га	74,2	0,98
1.1.5.2	Зона улично-дорожной сети (ИТ-3)	га	136,49	388,26
1.1.5.3	Зона инженерной инфраструктуры (ИТ-4)	га	58,63	88,91
1.1.6	Зона специального назначения, в том числе:	га	90,61	12,74
1.1.6.1	Зона военных и иных режимных объектов (С-3)	га	90,61	12,74

1	2	3	4	5
1.1.7	Зона стоянок для легковых автомобилей (СА)	га	1,63	21,73
1.1.8	Зона планируемых к освоению территорий	га	45,42	23
<b>2. Население</b>				
2.1	Численность населения	тыс. чел.	128885	172576
2.2	Плотность населения	чел./ га	76	102
<b>3. Жилищный фонд</b>				
3.1	Общая площадь жилых домов	тыс. кв. м	3029,9	4240,845
3.2	Средняя этажность застройки	этаж	5	8
3.3	Существующий сохраняемый жилищный фонд	тыс. кв. м	3029,9	2960,9
3.4	Убыль жилищного фонда, в том числе:	тыс. кв. м	-	69
3.4.1	Государственного и муниципального	тыс. кв. м	-	6,4
3.4.2	Частного	тыс. кв. м	-	62,6
3.5	Из общего объема убыли жилищного фонда, в том числе:			
3.5.1	По техническому состоянию	тыс. кв. м	-	нет данных
3.5.2	По реконструкции	тыс. кв. м	-	69,0
3.6	Новое жилищное строительство	тыс. кв. м	-	1279,945
3.7	Перепрофилирование жилищного фонда в здания иного назначения в санитарно-защитной зоне	тыс. кв. м	-	9,800
<b>4. Объекты социального и культурно-бытового обслуживания населения</b>				
4.1	Детские дошкольные учреждения	мест	4772	5926
4.2	Общеобразовательные школы	мест	10759	19471
4.3	Поликлиники	посещений	нет данных	8127
		объектов	21	22

1	2	3	4	5
4.4	Аптеки	объектов	39	39
4.5	Предприятия розничной торговли	кв. м	115600	140600
4.6	Предприятия общественного питания	объектов	35	39
4.7	Предприятия бытового обслуживания	объектов	39	44
		рабочих мест	нет данных	237
4.8	Помещения для досуга	кв. м	нет данных	8500
4.9	Физкультурно-спортивные сооружения	кв. м	нет данных	5100
4.10	Учреждения жилищно-коммунального хозяйства	объектов	9	12
4.11	Предприятия связи	объектов	6	9
4.12	Филиалы Сбербанка	объектов	8	11
4.13	Школы искусств	мест	-	1400
4.14	Больничные учреждения	коек	нет данных	2281
4.15	Учреждения общей врачебной практики	объектов	21	28
4.16	Общественные туалеты	прибор	нет данных	173
<b>5. Транспортная инфраструктура</b>				
5.1	Протяженность улично-дорожной сети всего, в том числе:	км	78,734	90,61
5.1.1	Магистралей непрерывного движения	км	-	3,16
5.1.2	Магистральные улицы общегородского значения регулируемого движения 1 класса	км	1,379	9,18
5.1.3	Магистральные улицы общегородского значения регулируемого движения 2 класса	км	-	0,75
5.1.4	Магистральные улицы районного значения регулируемого движения	км	16,964	31,3
5.1.5	Улицы и проезды в жилой застройке	км	25,902	41,18

1	2	3	4	5
5.1.6	Улицы и дороги иного назначения	км	34,49	5,04
5.2	Протяженность линий общественно-го пассажирского транспорта, в том числе:	км	40,5	75,8
5.2.1	Трамвай, в том числе:	км	5,9	11,4
5.2.1.1	Обычный	км	5,9	10,1
5.2.1.2	Скоростной	км	0	1,3
5.2.2	Троллейбус	км	6,8	16,0
5.2.3	Автобус	км	21,8	37,5
5.2.4	Электropоезд	км	6,0	6,0
5.2.5	Метрополитен	км	0	4,9
5.3	Гаражи и стоянки для хранения легковых автомобилей, в том числе:	ма-шино-мест	8250	68324
5.3.1	Для постоянного хранения	ма-шино-мест	8000	67724
5.3.2	Для временного хранения	ма-шино-мест	250	600
<b>6. Инженерное оборудование и благоустройство территории</b>				
6.1	Водопотребление	куб. м/сутки	47164,2	87450
6.2	Водоотведение	куб. м/сутки	46924,5	69260
6.3	Дождевая канализация	куб. м/год	нет данных	2045500
6.4	Электропотребление	МВт•ч /год	55,1	208,3
6.5	Общее потребление тепла на отопление, вентиляцию, горячее водоснабжение	МВт	32	69,48
		Гкал	343,76	577,15
6.6	Количество твердых бытовых отходов, включая сметы с улиц, в том числе:	кг/год	40598775	54361440
		куб. м/год	1959052	2623155

1	2	3	4	5
6.6.1	Утилизируемых	кг/год	-	54361440
		куб. м/год	-	2623155
6.7	Территории, требующие проведения специальных мероприятий по инженерной подготовке	га	-	160
6.8	Телефонная связь	пор- тов	нет дан- ных	36190
<b>7. Охрана окружающей среды</b>				
7.1	Озеленение санитарно-защитных зон	га	0	25
7.2	Территории, требующие специальных мероприятий по охране окружающей среды	га	200	200

### **5. Реализация проекта планировки**

При реализации проекта планировки необходимо после 2020 года рассмотреть возможность изменения и уточнения зонирования и планировки земельных участков завода ОАО «НЗХК» и санитарно-защитных зон.

Реализация проекта планировки в расчетный срок предполагается в три этапа:

1 этап – 2010 – 2020 гг.;

2 этап – 2020 – 2025 гг.;

3 этап – 2025 - 2030 гг.

## МЭРИЯ ГОРОДА НОВОСИБИРСКА

### ПОСТАНОВЛЕНИЕ

От 16.06.2011

№ 5101

**О назначении публичных слушаний по проекту постановления мэрии города Новосибирска «Об утверждении проекта межевания территории кварталов «Г», «Е» IV микрорайона в границах проекта планировки территории жилого района «Плющихинский» в Октябрьском районе»**

В целях выявления и учета мнения и интересов жителей города Новосибирска по проекту постановления мэрии города Новосибирска «Об утверждении проекта межевания территории кварталов «Г», «Е» IV микрорайона в границах проекта планировки территории жилого района «Плющихинский» в Октябрьском районе», в соответствии с Градостроительным кодексом Российской Федерации, Федеральным законом от 06.10.2003 № 131-ФЗ «Об общих принципах организации местного самоуправления в Российской Федерации», решением городского Совета Новосибирска от 25.04.2007 № 562 «О Положении о публичных слушаниях в городе Новосибирске», постановлением мэрии города Новосибирска от 30.06.2010 № 192 «Об утверждении проекта планировки территории жилого района «Плющихинский» в Октябрьском районе»

ПОСТАНОВЛЯЮ:

1. Назначить публичные слушания по проекту постановления мэрии города Новосибирска «Об утверждении проекта межевания территории кварталов «Г», «Е» IV микрорайона в границах проекта планировки территории жилого района «Плющихинский» в Октябрьском районе» (приложение).

2. Провести 21.07.2011 в 10.00 час. публичные слушания в здании администрации Октябрьского района города Новосибирска (ул. Сакко и Ванцетти, 33).

3. Создать организационный комитет в следующем составе:

- |                                   |   |
|-----------------------------------|---|
| Галимова Ольга<br>Лингвинстоновна | - начальник отдела планировки и межевания территорий Главного управления архитектуры и градостроительства мэрии города Новосибирска;                |
| Деев Николай<br>Николаевич        | - директор общества с ограниченной ответственностью «Персональная творческая мастерская архитектора Деева Н. Н.» (по согласованию);                 |
| Домбрускас Нелли<br>Ивановна      | - начальник отдела градостроительных планов и рассмотрения проектов Главного управления архитектуры и градостроительства мэрии города Новосибирска; |

Дыха Владимир Анатольевич	- начальник мастерской Генерального плана открытого акционерного общества «Проектный институт «Новосибгражданпроект» (по согласованию);
Лукьяненко Игорь Иванович	- начальник Главного управления архитектуры и градостроительства мэрии города Новосибирска;
Марков Михаил Николаевич	- директор общества с ограниченной ответственностью «Концепт-Проект» (по согласованию);
Новокшенов Сергей Михайлович	- заместитель начальника Главного управления архитектуры и градостроительства мэрии города Новосибирска;
Фефелов Владимир Васильевич	- заместитель начальника департамента строительства и архитектуры мэрии города Новосибирска – главный архитектор города;
Яковлев Игорь Николаевич	- глава администрации Октябрьского района города Новосибирска.

4. Определить местонахождение организационного комитета по адресу: 630091, г. Новосибирск, Красный проспект, 50, кабинет 528, адрес электронной почты: [ogalimova@admnsk.ru](mailto:ogalimova@admnsk.ru), контактный телефон 227-54-38.

5. Предложить жителям города Новосибирска не позднее пяти дней до даты проведения публичных слушаний направить в организационный комитет свои предложения по внесенному на публичные слушания проекту постановления мэрии города Новосибирска «Об утверждении проекта межевания территории кварталов «Г», «Е» IV микрорайона в границах проекта планировки территории жилого района «Плющихинский» в Октябрьском районе».

6. Организационному комитету организовать мероприятия, предусмотренные частью 5 статьи 28 Градостроительного кодекса Российской Федерации, для доведения до жителей города информации о проекте межевания территории кварталов «Г», «Е» IV микрорайона в границах проекта планировки территории жилого района «Плющихинский» в Октябрьском районе.

7. Возложить на Фефелова Владимира Васильевича, заместителя начальника департамента строительства и архитектуры мэрии города Новосибирска - главного архитектора города, ответственность за организацию и проведение первого собрания организационного комитета.

8. Департаменту строительства и архитектуры мэрии города Новосибирска разместить постановление на официальном сайте города Новосибирска.

9. Департаменту информационной политики мэрии города Новосибирска обеспечить опубликование постановления в установленном порядке.

10. Контроль за исполнением постановления возложить на заместителя мэра города Новосибирска - начальника департамента строительства и архитектуры мэрии города Новосибирска.

Мэр города Новосибирска

В. Ф. Городецкий



Приложение  
к постановлению мэрии  
города Новосибирска  
от 16.06.2011 № 5101

Проект постановления мэрии  
города Новосибирска

«Об утверждении проекта межевания территории кварталов «Г», «Е» IV микрорайона в границах проекта планировки территории жилого района «Плющихинский» в Октябрьском районе»

В целях подготовки документации по планировке территории, в соответствии с Градостроительным кодексом Российской Федерации, решением Совета депутатов города Новосибирска от 21.05.2008 № 966 «О Порядке подготовки документации по планировке территории города Новосибирска», постановлением мэрии города Новосибирска от 30.06.2010 № 192 «Об утверждении проекта планировки территории жилого района «Плющихинский» в Октябрьском районе»

ПОСТАНОВЛЯЮ:

1. Утвердить проект межевания территории кварталов «Г», «Е» IV микрорайона в границах проекта планировки территории жилого района «Плющихинский» в Октябрьском районе (приложение).
2. Департаменту строительства и архитектуры мэрии города Новосибирска разместить постановление на официальном сайте города Новосибирска.
3. Департаменту информационной политики мэрии города Новосибирска в течение семи дней обеспечить опубликование постановления в установленном порядке.
4. Контроль за исполнением постановления возложить на заместителя мэра города Новосибирска - начальника департамента строительства и архитектуры мэрии города Новосибирска.

Мэр города Новосибирска

В. Ф. Городецкий

Приложение  
УТВЕРЖДЕНО  
постановлением мэрии  
города Новосибирска  
от \_\_\_\_\_ № \_\_\_\_\_

ПРОЕКТ

межевания территории кварталов «Г», «Е» IV микрорайона в границах проекта планировки территории жилого района «Плющихинский» в Октябрьском районе

Чертеж с отображением красных линий, утвержденных в составе проекта планировки территории, линий отступа от красных линий в целях определения места допустимого размещения зданий, строений, сооружений, границ застроенных земельных участков, в том числе границ земельных участков, на которых расположены линейные объекты, границ формируемых земельных участков, планируемых для предоставления физическим и юридическим лицам для строительства, границ земельных участков, предназначенных для размещения объектов капитального строительства федерального, регионального или местного значения, границ территорий объектов культурного наследия, границ зон с особыми условиями использования территорий, границ зон действия публичных сервитутов (приложение).

---

# РАСПОРЯЖЕНИЯ

## МЭРИЯ ГОРОДА НОВОСИБИРСКА

### РАСПОРЯЖЕНИЕ

От 15.06.2011

№ 533-р

#### **О проведении смотра-конкурса «Зеленый двор» в 2011 году**

В целях проведения смотра-конкурса «Зеленый двор» в 2011 году, в соответствии с Положением о проведении смотра-конкурса «Зеленый двор», утвержденным постановлением мэрии города Новосибирска от 28.05.2010 № 147, руководствуясь Федеральным законом от 06.10.2003 № 131-ФЗ «Об общих принципах организации местного самоуправления в Российской Федерации»:

1. Утвердить смету расходов на проведение городского этапа смотра-конкурса «Зеленый двор» в 2011 году (приложение).

2. Администрациям районов города Новосибирска:

2.1. До 30.06.2011 провести районный этап смотра-конкурса «Зеленый двор» и до 04.07.2011 представить в комитет жилищно-коммунального хозяйства мэрии города Новосибирска заявки на участие в городском этапе смотра-конкурса «Зеленый двор» объектов, набравших максимальное количество голосов членов районной конкурсной комиссии в районном этапе смотра-конкурса по адресу: ул. Трудовая, 1, ком. 313 (т. 222-52-19, 222-35-84; факс 229-10-79, 222-56-06).

2.2. Направить представителей для участия в работе комиссии по проведению городского этапа смотра-конкурса «Зеленый двор» согласно графику осмотра конкурсных объектов, утвержденному комитетом жилищно-коммунального хозяйства мэрии города Новосибирска.

3. Комитету жилищно-коммунального хозяйства мэрии города Новосибирска организовать и с 08.07.2011 по 29.07.2011 провести городской этап смотра-конкурса «Зеленый двор».

4. Департаменту финансов и налоговой политики мэрии города Новосибирска осуществлять финансирование в пределах лимитов бюджетных обязательств в соответствии с присвоенными бюджетными обязательствами и заявками главного распорядителя бюджетных средств - департамента энергетике, жилищного и коммунального хозяйства города.

5. Признать утратившими силу подпункт 1.2, пункты 3 - 5, 7 постановления мэрии города Новосибирска от 28.05.2010 № 147 «О проведении смотра-конкурса «Зеленый двор».

6. Департаменту информационной политики мэрии города Новосибирска обеспечить опубликование распоряжения в установленном порядке и освещение результатов проведения смотра-конкурса «Зеленый двор» в 2011 году.

7. Ответственность за исполнение распоряжения возложить на заместителя мэра города Новосибирска - начальника департамента энергетики, жилищного и коммунального хозяйства города и глав администраций районов города Новосибирска.

Мэр города Новосибирска

В. Ф. Городецкий

Приложение  
УТВЕРЖДЕНО  
распоряжением мэрии  
города Новосибирска  
от 15.06.2011 № 533-р

СМЕТА  
расходов на проведение городского этапа смотра-конкурса  
«Зеленый двор» в 2011 году

№ п.	Наименование расходов	Сумма затрат, рублей
1	2	3
1	Премирование победителей:	
1.1	Приобретение дипломов и рамок для дипломов	3000,0
1.2	Приобретение цветов (15 шт. x 200,0 рублей)	3000,0
2	Премирование жителей и работников сферы жилищно-коммунального хозяйства, принявших активное участие в подготовке придомовых территорий и объектов благоустройства к городскому этапу смотра-конкурса	162000,0
	Итого:	168000,0

# МЭРИЯ ГОРОДА НОВОСИБИРСКА

## РАСПОРЯЖЕНИЕ

От 15.06.2011

№ 534-р

### **О внесении изменений в состав комиссии по вопросам муниципального земельного контроля г. Новосибирска**

В связи с кадровыми изменениями:

1. Внести следующие изменения в состав комиссии по вопросам муниципального земельного контроля г. Новосибирска, утвержденный распоряжением мэра от 04.06.2007 № 5171-р «О создании комиссии по вопросам муниципального земельного контроля г. Новосибирска» (в редакции распоряжения мэра города Новосибирска от 10.10.2008 № 18404-р, распоряжения мэрии города Новосибирска от 18.01.2010 № 520-р):

1.1. Вывести из состава Бубенкова М. Ю., Красильникова А. Ю., Маяцкого Д. А., Новинькову О. М.

1.2. Ввести в состав:

- |                               |   |  |
|-------------------------------|---|--|
| Маяцкого Дмитрия Анатольевича | - | начальника управления по земельным ресурсам мэрии города Новосибирска, заместителя председателя;                         |
| Новинькову Ольгу Михайловну   | - | заместителя начальника управления экспертизы и правового обеспечения операций с недвижимостью мэрии города Новосибирска; |
| Шмакова Егора Витальевича     | - | заместителя начальника управления по земельным ресурсам мэрии города Новосибирска.                                       |

2. Департаменту информационной политики мэрии города Новосибирска обеспечить опубликование распоряжения в установленном порядке.

3. Ответственность за исполнение распоряжения возложить на начальника департамента земельных и имущественных отношений мэрии города Новосибирска.

Мэр города Новосибирска

В. Ф. Городецкий

**ОФИЦИАЛЬНЫЕ  
СООБЩЕНИЯ И МАТЕРИАЛЫ  
ОРГАНОВ МЕСТНОГО  
САМОУПРАВЛЕНИЯ  
ГОРОДА НОВОСИБИРСКА**

# ИЗВЕЩЕНИЯ ДЕПАРТАМЕНТА ЗЕМЕЛЬНЫХ И ИМУЩЕСТВЕННЫХ ОТНОШЕНИЙ

Извещение

**19 июля 2011 года** в 10 часов департамент земельных и имущественных отношений мэрии города Новосибирска (Продавец) проводит открытый аукцион по продаже нежилых зданий, находящихся по адресу: г. Новосибирск, Первомайский район, Бердское шоссе, 4а

Приватизация объектов недвижимости осуществляется в соответствии с решением Совета депутатов города Новосибирска 05.12.2007 № 784 «О Прогнозном плане приватизации муниципального имущества на 2008 год».

Условия приватизации утверждены постановлением мэрии: № 4631 от 06.06.2011.

№ п.	Наименование объектов приватизации	Площадь, кв. м	Начальная цена с НДС, рублей	Шаг аукциона, рублей	Сумма задатка, рублей	Арендатор Срок действия договора аренды
1	2	3	4	5	6	7
1	Здание (административно-хозяйственное)	214,0	1 336 000,0	-	-	ИП Дятлов Олег Михайлович, срок действия договоров аренды до 01.11.2011
2	Здание (склад)	142,7	698 000,0	-	-	
3	Здание (проходная)	16,5	130 000,0	-	-	
ИТОГО		373,2	2 164 000,0	105 000,0	216 400,0	

Площадь земельного участка – 14 385,0 кв. м.

Цена земельного участка (без НДС) – 5 754 000,0 рублей.

Кадастровый номер земельного участка 54:35:081360:43.

Категория земель: земли населенных пунктов – оптовые базы и склады различного профиля; административно-бытовые здания и помещения; здания управления.

Победителем аукциона признается участник, предложивший наиболее высокую цену за здания.



Победитель аукциона - участник, предложивший наибольшую цену за здания, обязан оплатить стоимость земельного участка по цене 5 754 000,0 рублей.

Форма подачи предложений по цене – открытая.

Место и срок заключения договора о задатке: г. Новосибирск, Красный проспект, 50 (Дом Быта), ком. 721 с даты опубликования объявления по 11.07.2011 с понедельника по четверг (за исключением выходных и праздничных дней) с 10-00 до 12-30, с 14-00 до 17-00;

Для заключения договора о задатке при себе иметь: физическому лицу – документ, удостоверяющий личность; юридическому лицу – устав и учредительный договор, в случае заключения договора о задатке представителем претендента предъявляется нотариально заверенная доверенность.

Поступление задатка на расчетный счет Продавца по 12.07.2011 года.

Счет Продавца для перечисления задатка: ИНН 5406102806, КПП 540601001, р/с 40302810400045000058 в ГРКЦ ГУ Банка России по Новосибирской области, БИК 045004001.

Задаток не возвращается Задаткодателю в случае если:

- заявка на участие в аукционе была отозвана Задаткодателем по истечении срока, указанного в договоре о задатке;
- Задаткодатель не прибыл на аукцион или отказался от участия в момент его проведения;
- Задаткодатель, став победителем, отказался от подписания протокола об итогах аукциона;
- Задаткодатель отказался или не исполнил своевременно обязательства, вытекающие из протокола об итогах аукциона;
- Задаткодатель отказался от подписания договора купли-продажи или не исполнил его.

Место и срок приема заявок: г. Новосибирск, Красный проспект, 50 (Дом Быта), ком. 721 с даты опубликования объявления по 12.07.2011 с понедельника по четверг (за исключением выходных и праздничных дней) с 10-00 до 12-30, с 14-00 до 17-00;

Прием заявок осуществляется при наличии оформленного договора о задатке и оплаты задатка. Контактные телефоны: 227-51-24, 227-51-22.

Перечень документов, необходимых для подачи заявки:

1. Для юридических лиц: нотариально заверенные копии документов: устава, свидетельства о регистрации, (если организация – заявитель имеет в качестве единственного учредителя другое юридическое лицо, то она обязана предоставить нотариальные копии устава и свидетельства о регистрации учредителя), свидетельства о регистрации, (в т.ч. о регистрации изменений, вносимых в учредительные документы), свидетельство о постановке на учет в Налоговый орган; Копия послед-

него бухгалтерского баланса за отчетный период (с отметкой налоговой инспекции о сдаче отчета), платежный документ о перечислении задатка, полномочия исполнительного органа, решение соответствующего органа управления о приобретении имущества (если это необходимо в соответствии с учредительными документами претендента и законодательством государства, в котором зарегистрирован претендент), сведения о доле Российской Федерации, субъекта Российской Федерации, муниципального образования в уставном капитале юридического лица, выписка из единого государственного реестра юридических лиц.

2. Для физических лиц: представить копию документа, удостоверяющего личность; платежный документ о перечислении задатка.

3. В случае подачи заявки представителем претендента предъявляется нотариально заверенная доверенность.

4. Для участия в аукционе представителя претендента им предъявляется нотариально заверенная доверенность.

5. Для подписания договора купли-продажи представителем претендента предъявляется нотариально заверенная доверенность.

6. Победитель аукциона (физическое лицо) – для подписания договора купли-продажи предоставляет нотариальную копию согласия супруга (супруги).

7. Заявка может быть отозвана заявителем или его полномочным представителем, действующим на основе нотариальной доверенности, в сроки, указанные в договоре о задатке. Основанием для отзыва заявки является: для юридических лиц – письменное заявление, выполненное на фирменном бланке организации-заявителя, заверенное печатью организации; для физических лиц – письменное заявление.

Дата определения участников аукциона – 14 июля 2011 г.

Место проведения аукциона — Красный проспект, 50; 2-й этаж; зал заседаний (ком. 228).

Итоги аукциона подводятся в день проведения аукциона в департаменте земельных и имущественных отношений мэрии города Новосибирска, по адресу: Красный проспект, 50, ком. 228.

Срок заключения договора купли-продажи не позднее пяти дней с момента подписания протокола о результатах аукциона.

Счет для перечисления денежных средств по договору купли-продажи будет указан в договоре купли-продажи.

Об итогах аукциона будет сообщено в этом же издании и на официальном сайте города Новосибирска в срок не позднее 30 дней с момента заключения договора купли-продажи.

Ограничения для участия в аукционе отсутствуют.

С иными сведениями об объекте, условиях договора купли-продажи можно ознакомиться: Красный проспект, 50, ком. 721.

Срок и порядок оплаты.

Покупателю при оплате стоимости зданий и земельного участка, за вычетом внесенного задатка, предоставляется рассрочка сроком на десять месяцев, при этом платежи должны поступать на счет Управления Федерального казначейства по Но-

новосибирской области ежемесячно равными частями с момента заключения договора купли-продажи.

Получателем денежных средств является Управление Федерального казначейства по Новосибирской области.

Сумму НДС в размере 18% от сложившейся на аукционе цены, Покупатель, являющийся налоговым агентом по уплате НДС (юридическое лицо и индивидуальный предприниматель) оплачивает самостоятельно по месту своего нахождения, Покупатель (физическое лицо) оплачивает на расчетный счет департамента земельных и имущественных отношений мэрии города Новосибирска, указанный в договоре купли-продажи.

На сумму денежных средств, по уплате которой предоставляется рассрочка, производится начисление процентов, исходя из ставки, равной одной трети ставки рефинансирования Центрального банка Российской Федерации, действующей на дату публикации объявления о продаже.

С информацией о выставленных на торги объектах недвижимости можно ознакомиться на официальном сайте города Новосибирска [www.novo-sibirsk.ru](http://www.novo-sibirsk.ru)

Образцы договоров о задатке, заявки на участие в аукционе приведены в приложениях 1, 2 к данному извещению.

Заместитель начальника департамента –  
начальник управления доходов от  
имущества мэрии города Новосибирска

Г. Н. Капустина

## ДОГОВОР ЗАДАТКЕ №

г. Новосибирск

« \_\_\_ » \_\_\_\_\_ 2011 г.

## СТОРОНЫ:

Департамент земельных и имущественных отношений мэрии города Новосибирска, именуемый в дальнейшем Задаткополучатель, в лице начальника департамента Кондратьева Алексея Валерьевича, действующего на основании Положения, принятого решением Совета депутатов города Новосибирска от 09.10.2007 № 708, с одной стороны, и \_\_\_\_\_

\_\_\_\_\_, с другой стороны, заключили настоящий договор о нижеследующем:

1. Задаткодатель для обеспечения обязательств, вытекающих из заявки Задаткодателя на участие в аукционе \_\_\_\_\_ по продаже \_\_\_\_\_,

площадь \_\_\_\_\_ кв. м, расположенного по адресу: г. Новосибирск, \_\_\_\_\_ район, ул. \_\_\_\_\_, вносит задаток в сумме \_\_\_\_\_ (\_\_\_\_\_

\_\_\_\_\_ ) рублей. Денежные средства должны поступить на расчетный счет Задаткополучателя не позднее \_\_\_\_\_ 2011. Документом, подтверждающим внесение задатка, является выписка со счета Задаткополучателя.

2. В случае не поступления в указанный срок суммы задатка на счет Задаткополучателя, обязательства Задаткодателя по настоящему договору считаются неисполненными.

3. В случае победы Задаткодателя на аукционе, проводимом Задаткополучателем \_\_\_\_\_ 2011, денежные средства, перечисленные в качестве задатка, Задаткополучатель засчитывает в счет оплаты сделки купли-продажи.

4. Возврат задатка производится в следующих случаях:

4.1. если Задаткодателем не была подана заявка;

4.2. если Задаткодатель отозвал заявку не позднее 17 час. 00 мин. \_\_\_\_\_ 2011;

4.3. если аукцион признан несостоявшимся;

4.4. если Задаткодатель не допущен к участию в аукционе;

4.5. если Задаткодатель не признан победителем аукциона;

4.6. Задаток возвращается на счет Задаткодателя в течение 5-и дней:

по пункту 4.1. – со дня поступления заявления о возврате задатка, в случае отсутствия заявления – со дня проведения аукциона;

по пункту 4.2. – со дня поступления заявления об отзыве заявки;

по пункту 4.3. – со дня подписания комиссией протокола о признании аукциона несостоявшимся;

по пункту 4.4. – со дня подписания членами комиссии протокола о допуске к участию в аукционе;

по пункту 4.5. – со дня проведения аукциона.

5. Задаток не возвращается Задаткодателю в случае:

5.1 если заявка на участие в аукционе была отозвана Задаткодателем по истечении срока, указанного в п. 4.2;

5.2. если Задаткодатель не прибыл на аукцион или отказался от участия в момент его проведения;

5.3. если Задаткодатель, став победителем, отказался от подписания протокола об итогах аукциона;

5.4. если Задаткодатель отказался или не исполнил своевременно обязательства, вытекающие из протокола об итогах аукциона;

5.5. если Задаткодатель отказался от подписания договора купли-продажи или не исполнил его.

6. Срок действия договора устанавливается с момента его подписания и до момента его исполнения сторонами.

7. Настоящий договор составлен в 3-х экземплярах, имеющих одинаковую юридическую силу: один – для Задаткодателя, два – для Задаткополучателя.

#### ПОДПИСИ СТОРОН

##### ЗАДАТКОПОЛУЧАТЕЛЬ

##### ЗАДАТКОДАТЕЛЬ

Департамент земельных и имущественных отношений мэрии города Новосибирска. 630091, г. Новосибирск, Красный проспект, 50, ИНН 5406102806, КПП 540601001, р/с 40302810400045000058 в ГРКЦ ГУ Банка России по Новосибирской области, БИК 045004001.	
Начальник департамента _____ А. В. Кондратьев « _____ » _____ 2011 г.	_____ « _____ » _____ 2011 г.

Начальник отдела приватизации и ценных бумаг

О. С. Лобанова

В департамент земельных и имущественных отношений мэрии  
города Новосибирска

**ЗАЯВКА НА УЧАСТИЕ В АУКЦИОНЕ**

г. Новосибирск

« » \_\_\_\_\_ 2011 г.

**Заявитель**

полное наименование заявителя

**именуемый далее Претендент, в лице**

(если заявитель - юридическое лицо, то указывается должность, фамилия, имя, отчество  
руководителя, действующего без доверенности )

действующего на основании

**принимая решение** об участии в аукционе по продаже находящегося в муниципальной собственности имущества:

(наименование имущества, его площадь и местонахождение)

**обязуется:**

1) принять участие в аукционе по продаже \_\_\_\_\_

(наименование объекта)

2) соблюдать:

условия аукциона, содержащиеся в извещении о проведении аукциона, опубликованном в бюллетене органов местного самоуправления города Новосибирска от « \_\_\_ » \_\_\_\_\_ 2011 г. № \_\_\_\_, размещенном на официальном сайте города Новосибирска «novo-sibirsk.ru»;

порядок проведения аукциона, установленный Положением об организации продажи государственного или муниципального имущества на аукционе, утвержденным постановлением Правительства Российской Федерации от 12.08.2002 г. № 585;

3) в случае признания победителем аукциона заключить с департаментом земельных и имущественных отношений мэрии города Новосибирска договор купли-продажи не позднее 5 дней с даты проведения аукциона на основании протокола об итогах аукциона и уплатить Продавцу стоимость имущества, установленную по результатам аукциона, в сроки, определяемые договором купли-продажи.

Заявитель ознакомлен с поэтажным планом и экспликацией здания, планом границ земельного участка, с иными сведениями об объекте (указать):

Адрес, телефон и банковские реквизиты Претендента:

---

---

---

Подпись Претендента (его полномочного представителя)

---

М.П. « \_\_\_\_ » \_\_\_\_\_ 2011 г.

**К заявке прилагаются следующие документы:** \_\_\_\_\_

1. Нотариально заверенные копии учредительных документов Претендента (юридического лица):  
устава,  
учредительного договора,  
свидетельства о регистрации, (в т.ч. о регистрации изменений, вносимых в учредительные документы),  
свидетельства о постановке на учет в Налоговый орган.
2. Документ, подтверждающий уведомление федерального антимонопольного органа или его территориального органа о намерении приобрести подлежащее приватизации имущество в соответствии с антимонопольным законодательством РФ (при продаже акций).
3. Документы, подтверждающие наличие (отсутствие) в уставном капитале Претендента доли Российской Федерации, субъектов Российской Федерации, муниципальных образований.
4. Документ, подтверждающий решение соответствующего органа управления Претендента (юридического лица) о приобретении имущества, если это необходимо в соответствии с учредительными документами Претендента и законодательством страны, в которой зарегистрирован Претендент.
5. Выписка из единого государственного реестра юридических лиц.
6. Балансовый отчет за последний квартал с отметкой налоговой инспекции о сдаче отчета.
7. Платежное поручение с отметкой банка о внесении Претендентом установленной суммы задатка.
8. Предложение по цене продаваемого на конкурсе имущества в запечатанном конверте, если это указано в извещении.

9. Документы, подтверждающие полномочия лица, подающего заявку или участвующего в аукционе (конкурсе):

— решение учредителей о назначении руководителя;

— нотариально заверенная доверенность, если подаёт заявку или участвует в аукционе (конкурсе) не руководитель;

— паспорт (предъявляется лично).

10. Иные документы, представляемые Претендентом в соответствии с требованиями законодательства.

11. Подписанная Претендентом опись представляемых документов (в 2-х экземплярах).

Подпись Претендента (его полномочного представителя)

\_\_\_\_\_

М.П. « \_\_\_\_ » \_\_\_\_\_ 2011 г.

Заявка принята Продавцом:

\_\_\_\_\_ час \_\_\_\_\_ мин. « \_\_\_\_ » \_\_\_\_\_ 2011 г. за № \_\_\_\_\_

Подпись уполномоченного лица Продавца

\_\_\_\_\_



## Извещение

**19 июля 2011 года** в 10 часов департамент земельных и имущественных отношений мэрии города Новосибирска (Продавец) проводит открытый аукцион по продаже нежилых помещений.

Приватизация нежилых помещений, указанных в пунктах № 5, 6 осуществляется в соответствии с решением Совета депутатов города Новосибирска от 26.11.2008 № 1094 «О Прогнозном плане приватизации муниципального имущества на 2009 год».

Приватизация нежилых помещений, указанных в пунктах № 3, 4 осуществляется в соответствии с решением Совета депутатов города Новосибирска от 28.10.2009 № 1391 «О Прогнозном плане приватизации муниципального имущества на 2010 год».

Приватизация нежилых помещений, указанных в пунктах № 1, 2 осуществляется в соответствии с решением Совета депутатов города Новосибирска от 24.11.2010 № 186 «О Прогнозном плане приватизации муниципального имущества на 2011 год».

### **1. Нежилое помещение в подвале по адресу: г. Новосибирск, Центральный район, ул. Семьи Шамшиных, 83.**

Условия приватизации утверждены постановлением мэрии от 06.06.2011 № 4632.

Помещение свободно от арендных отношений

Площадь помещения – 69,4 кв. м. Начальная цена с НДС – 2 818 000,0 рублей.

Шаг аукциона – 140 000,0 рублей. Сумма задатка – 281 800,0 рублей.

### **2. Нежилое помещение по адресу: г. Новосибирск, Первомайский район, ул. Тухачевского, 21.**

Условия приватизации утверждены постановлением мэрии от 06.06.2011 № 4625.

Арендатор помещения ООО «Форма-Т», срок действия договора аренды до 01.07.2015.

Площадь помещения – 584,0 кв. м. Начальная цена с НДС – 3 390 000,0 рублей.

Шаг аукциона – 165 000,0 рублей. Сумма задатка – 339 000,0 рублей.

### **3. Помещение магазина на 1-м этаже 9-этажного жилого дома с подвалом по адресу: г. Новосибирск, Ленинский район, ул. Блохера, 39.**

Условия приватизации утверждены постановлением мэрии от 06.06.2011 № 4626.

Арендатор помещения: ООО СКК «АВАНГАРД», срок действия договора аренды до 28.10.2015.

Площадь помещения – 131,0 кв. м. Начальная цена с НДС – 7 120 000,0 рублей.

Шаг аукциона – 350 000,0 рублей. Сумма задатка – 712 000,0 рублей.

### **4. Нежилое помещение (магазин) в цокольном этаже по адресу: г. Новосибирск, Ленинский район, ул. Станиславского, 2.**

Условия приватизации утверждены постановлением мэрии от 06.06.2011 № 4627.

Арендатор помещения: ООО «Торговая сеть-Сибирь», срок действия договора аренды до 18.08.2015.

Площадь помещения – 85,2 кв. м. Начальная цена с НДС – 4 037 000,0 рублей.

Шаг аукциона – 200 000,0 рублей. Сумма задатка – 403 700,0 рублей.

Помещение находится в здании, которое является объектом ценной историко-градостроительной среды.

**5. Нежилое помещение по адресу: г. Новосибирск, Центральный район, ул. Гоголя, 43/1.**

Условия приватизации утверждены постановлением мэрии от 06.06.2011 № 4628.

Помещение свободно от арендных отношений.

Площадь помещения – 598,7 кв. м. Начальная цена с НДС – 31 394 000,0 рублей.

Шаг аукциона – 1 550 000,0 рублей. Сумма задатка – 3 139 400,0 рублей.

**6. Нежилое помещение по адресу: г. Новосибирск, Центральный район, ул. Гоголя, 43/1.**

Условия приватизации утверждены постановлением мэрии от 06.06.2011 № 4629.

Помещение свободно от арендных отношений.

Площадь помещения – 611,5 кв. м. Начальная цена с НДС – 32 064 000,0 рублей.

Шаг аукциона – 1 600 000,0 рублей. Сумма задатка – 3 206 400,0 рублей.

Победителем аукциона признается участник, предложивший наиболее высокую цену за нежилое помещение.

Форма подачи предложений по цене – открытая.

Место и срок заключения договора о задатке: г. Новосибирск, Красный проспект, 50 (Дом Быта), ком. 721 с даты опубликования объявления по 11.07.2011 с понедельника по четверг (за исключением выходных и праздничных дней) с 10-00 до 12-30, с 14-00 до 17-00;

Для заключения договора о задатке при себе иметь: физическому лицу – документ, удостоверяющий личность; юридическому лицу – устав и учредительный договор, в случае заключения договора о задатке представителем претендента предъявляется нотариально заверенная доверенность.

Поступление задатка на расчетный счет Продавца по 12.07.2011 года.

Счет Продавца для перечисления задатка: ИНН 5406102806, КПП 540601001, р/с 40302810400045000058 в ГРКЦ ГУ Банка России по Новосибирской области, БИК 045004001.

Задаток не возвращается Задаткодателю в случае если:

- заявка на участие в аукционе была отозвана Задаткодателем по истечении срока, указанного в договоре о задатке;
- Задаткодатель не прибыл на аукцион или отказался от участия в момент его проведения;
- Задаткодатель, став победителем, отказался от подписания протокола об итогах аукциона;
- Задаткодатель отказался или не исполнил своевременно обязательства, вытекающие из протокола об итогах аукциона;
- Задаткодатель отказался от подписания договора купли-продажи или не исполнил его.

Место и срок приема заявок: г. Новосибирск, Красный проспект, 50 (Дом Быта), ком. 721 с даты опубликования объявления по 12.07.2011 с понедельника по четверг (за исключением выходных и праздничных дней) с 10-00 до 12-30, с 14-00 до 17-00;

Прием заявок осуществляется при наличии оформленного договора о задатке и оплаты задатка. Контактные телефоны: 227-51-24, 227-51-22.

Перечень документов, необходимых для подачи заявки:

1. Для юридических лиц: нотариально заверенные копии документов: устава, свидетельства о регистрации, (если организация – заявитель имеет в качестве единственного учредителя другое юридическое лицо, то она обязана предоставить нотариальные копии устава и свидетельства о регистрации учредителя), свидетельства о регистрации, (в т.ч. о регистрации изменений, вносимых в учредительные документы), свидетельство о постановке на учет в Налоговый орган; Копия последнего бухгалтерского баланса за отчетный период (с отметкой налоговой инспекции о сдаче отчета), платежный документ о перечислении задатка, полномочия исполнительного органа, решение соответствующего органа управления о приобретении имущества (если это необходимо в соответствии с учредительными документами претендента и законодательством государства, в котором зарегистрирован претендент), сведения о доле Российской Федерации, субъекта Российской Федерации, муниципального образования в уставном капитале юридического лица, выписка из единого государственного реестра юридических лиц.

2. Для физических лиц: представить копию документа, удостоверяющего личность; платежный документ о перечислении задатка.

3. В случае подачи заявки представителем претендента предъявляется нотариально заверенная доверенность.

4. Для участия в аукционе представителя претендента им предъявляется нотариально заверенная доверенность.

5. Для подписания договора купли-продажи представителем претендента предъявляется нотариально заверенная доверенность.

6. Победитель аукциона (физическое лицо) – для подписания договора купли-

продажи предоставляет нотариальную копию согласия супруга (супруги).

7. Заявка может быть отозвана заявителем или его полномочным представителем, действующим на основе нотариальной доверенности, в сроки, указанные в договоре о задатке. Основанием для отзыва заявки является: для юридических лиц – письменное заявление, выполненное на фирменном бланке организации-заявителя, заверенное печатью организации; для физических лиц – письменное заявление.

Дата определения участников аукционов – 14 июля 2011 г.

Место проведения аукционов — Красный проспект, 50; 2-й этаж; зал заседаний (ком. 228).

Итоги аукционов подводятся в день проведения аукциона в департаменте земельных и имущественных отношений мэрии города Новосибирска, по адресу: Красный проспект, 50, ком. 228.

Срок заключения договора купли-продажи не позднее пяти дней с момента подписания протокола о результатах аукциона.

Счет для перечисления денежных средств по договору купли-продажи будет указан в договоре купли-продажи.

Об итогах аукционов будет сообщено в этом же издании и на официальном сайте города Новосибирска в срок не позднее 30 дней с момента заключения договора купли-продажи.

Ограничения для участия в аукционе отсутствуют.

С иными сведениями об объекте, условиях договора купли-продажи можно ознакомиться: Красный проспект, 50, ком. 721.

Срок и порядок оплаты.

Покупателю предоставляется рассрочка:

Адрес объекта	Срок рассрочки	Срок оплаты
Ул. Семьи Шамшиных, 83; Ул. Тухачевского, 21; Ул. Блюхера, 39; Ул. Станиславского, 2	3 месяца	Платежи должны поступать на счет Получателя равными частями ежемесячно с момента заключения договора купли-продажи.
Ул. Гоголя, 43/1	12 месяцев	Платежи должны поступать на счет Получателя равными частями ежемесячно с момента заключения договора купли-продажи.

Получателем денежных средств является Управление Федерального казначейства по Новосибирской области.

Сумму НДС в размере 18% от сложившейся на аукционе цены, Покупатель, являющийся налоговым агентом по уплате НДС (юридическое лицо и индивидуальный предприниматель) оплачивает самостоятельно по месту своего нахождения, Покупатель (физическое лицо) оплачивает на расчетный счет департамента земельных и имущественных отношений мэрии города Новосибирска, указанный в договоре купли-продажи.

На сумму денежных средств, по уплате которой предоставляется рассрочка, производится начисление процентов, исходя из ставки, равной одной трети ставки рефинансирования Центрального банка Российской Федерации, действующей на дату публикации объявления о продаже.

С информацией о выставленных на торги объектах недвижимости можно ознакомиться на официальном сайте города Новосибирска [www.novo-sibirsk.ru](http://www.novo-sibirsk.ru)

Образцы договоров о задатке, заявки на участие в аукционе приведены в приложениях 1 и 2 к данному извещению.

Заместитель начальника департамента –  
начальник управления доходов от  
имущества мэрии города Новосибирска

Г. Н. Капустина

**ДОГОВОР ЗАДАТКЕ №**

г. Новосибирск

« \_\_\_ » \_\_\_\_\_ 2011 г.

**СТОРОНЫ:**

Департамент земельных и имущественных отношений мэрии города Новосибирска, именуемый в дальнейшем Задаткополучатель, в лице начальника департамента Кондратьева Алексея Валерьевича, действующего на основании Положения, принятого решением Совета депутатов города Новосибирска от 09.10.2007 № 708, с одной стороны, и \_\_\_\_\_

\_\_\_\_\_, с другой стороны, заключили настоящий договор о нижеследующем:

1. Задаткодатель для обеспечения обязательств, вытекающих из заявки Задаткодателя на участие в аукционе \_\_\_\_\_ по продаже \_\_\_\_\_, площадью \_\_\_\_\_ кв. м, расположенного по адресу: г. Новосибирск, \_\_\_\_\_ район, ул. \_\_\_\_\_, вносит задаток в сумме \_\_\_\_\_ ( \_\_\_\_\_ ) рублей. Денежные средства должны поступить на расчетный счет Задаткополучателя не позднее \_\_\_\_\_, 2011. Документом, подтверждающим внесение задатка, является выписка со счета Задаткополучателя.

2. В случае не поступления в указанный срок суммы задатка на счет Задаткополучателя, обязательства Задаткодателя по настоящему договору считаются неисполненными.

3. В случае победы Задаткодателя на аукционе, проводимом Задаткополучателем \_\_\_\_\_, 2011, денежные средства, перечисленные в качестве задатка, Задаткополучатель засчитывает в счет оплаты сделки купли-продажи.

4. Возврат задатка производится в следующих случаях:

- 4.1. если Задаткодателем не была подана заявка;
- 4.2. если Задаткодатель отозвал заявку не позднее 17 час. 00 мин. \_\_\_\_\_, 2011;
- 4.3. если аукцион признан несостоявшимся;
- 4.4. если Задаткодатель не допущен к участию в аукционе;
- 4.5. если Задаткодатель не признан победителем аукциона;
- 4.6. Задаток возвращается на счет Задаткодателя в течение 5-и дней:
  - по пункту 4.1. – со дня поступления заявления о возврате задатка, в случае отсутствия заявления – со дня проведения аукциона;
  - по пункту 4.2. – со дня поступления заявления об отзыве заявки;
  - по пункту 4.3. – со дня подписания комиссией протокола о признании аукциона несостоявшимся;
  - по пункту 4.4. – со дня подписания членами комиссии протокола о допуске к участию в аукционе;

по пункту 4.5. – со дня проведения аукциона.

5. Задаток не возвращается Задаткодателью в случае:

5.1 если заявка на участие в аукционе была отозвана Задаткодательем по истечении срока, указанного в п. 4.2;

5.2. если Задаткодатель не прибыл на аукцион или отказался от участия в момент его проведения;

5.3. если Задаткодатель, став победителем, отказался от подписания протокола об итогах аукциона;

5.4. если Задаткодатель отказался или не исполнил своевременно обязательства, вытекающие из протокола об итогах аукциона;

5.5. если Задаткодатель отказался от подписания договора купли-продажи или не исполнил его.

6. Срок действия договора устанавливается с момента его подписания и до момента его исполнения сторонами.

7. Настоящий договор составлен в 3-х экземплярах, имеющих одинаковую юридическую силу: один – для Задаткодателя, два – для Задаткополучателя.

#### ПОДПИСИ СТОРОН

##### ЗАДАТКОПОЛУЧАТЕЛЬ

##### ЗАДАТКОДАТЕЛЬ

Департамент земельных и имущественных отношений мэрии города Новосибирска. 630091, г. Новосибирск, Красный проспект, 50, ИНН 5406102806, КПП 540601001, р/с 40302810400045000058 в ГРКЦ ГУ Банка России по Новосибирской области, БИК 045004001.	
Начальник департамента _____ А. В. Кондратьев	_____
« _____ » _____ 2011 г.	« _____ » _____ 2011 г.

**Начальник отдела приватизации и ценных бумаг**

**О. С. Лобанова**

В департамент земельных и имущественных отношений мэрии  
города Новосибирска

**ЗАЯВКА НА УЧАСТИЕ В АУКЦИОНЕ**

г. Новосибирск

« » \_\_\_\_\_ 2011 г.

**Заявитель**

полное наименование заявителя

**именуемый далее Претендент, в лице**

(если заявитель - юридическое лицо, то указывается должность, фамилия, имя, отчество  
руководителя, действующего без доверенности )

действующего на основании

**принимая решение** об участии в аукционе по продаже находящегося в муниципальной собственности имущества:

(наименование имущества, его площадь и местонахождение)

**обязуется:**

1) принять участие в аукционе по продаже \_\_\_\_\_

(наименование объекта)

2) соблюдать:

условия аукциона, содержащиеся в извещении о проведении аукциона, опубликованном в бюллетене органов местного самоуправления города Новосибирска от « \_\_\_ » \_\_\_\_\_ 2011 г. № \_\_\_\_, размещенном на официальном сайте города Новосибирска «novo-sibirsk.ru»;

порядок проведения аукциона, установленный Положением об организации продажи государственного или муниципального имущества на аукционе, утвержденным постановлением Правительства Российской Федерации от 12.08.2002 г. № 585;

3) в случае признания победителем аукциона заключить с департаментом земельных и имущественных отношений мэрии города Новосибирска договор купли-продажи не позднее 5 дней с даты проведения аукциона на основании протокола об итогах аукциона и уплатить Продавцу стоимость имущества, установленную по результатам аукциона, в сроки, определяемые договором купли-продажи.



Заявитель ознакомлен с поэтажным планом и экспликацией помещения, с иными сведениями об объекте (указать):

Адрес, телефон и банковские реквизиты Претендента:

---

---

---

Подпись Претендента (его полномочного представителя)

---

М.П. « \_\_\_\_ » \_\_\_\_\_ 2011 г.

**К заявке прилагаются следующие документы:** \_\_\_\_\_

- 
1. Нотариально заверенные копии учредительных документов Претендента (юридического лица):  
устава,  
учредительного договора,  
свидетельства о регистрации, (в т.ч. о регистрации изменений, вносимых в учредительные документы),  
свидетельство о постановке на учет в Налоговый орган.
  2. Документ, подтверждающий уведомление федерального антимонопольного органа или его территориального органа о намерении приобрести подлежащее приватизации имущество в соответствии с антимонопольным законодательством РФ (при продаже акций).
  3. Документы, подтверждающие наличие (отсутствие) в уставном капитале Претендента доли Российской Федерации, субъектов Российской Федерации, муниципальных образований.
  4. Документ, подтверждающий решение соответствующего органа управления Претендента (юридического лица) о приобретении имущества, если это необходимо в соответствии с учредительными документами Претендента и законодательством страны, в которой зарегистрирован Претендент.
  5. Выписка из единого государственного реестра юридических лиц.
  6. Балансовый отчет за последний квартал с отметкой налоговой инспекции о сдаче отчета.
  7. Платежное поручение с отметкой банка о внесении Претендентом установленной суммы задатка.
  8. Предложение по цене продаваемого на конкурсе имущества в запечатанном конверте, если это указано в извещении.

9. Документы, подтверждающие полномочия лица, подающего заявку или участвующего в аукционе (конкурсе):

— решение учредителей о назначении руководителя;

— нотариально заверенная доверенность, если подаёт заявку или участвует в аукционе (конкурсе) не руководитель;

— паспорт (предъявляется лично).

10. Иные документы, представляемые Претендентом в соответствии с требованиями законодательства.

11. Подписанная Претендентом опись представляемых документов (в 2-х экземплярах).

Подпись Претендента (его полномочного представителя)

\_\_\_\_\_

М.П. « \_\_\_\_ » \_\_\_\_\_ 2011 г.

Заявка принята Продавцом:

\_\_\_\_\_ час \_\_\_\_\_ мин. « \_\_\_\_ » \_\_\_\_\_ 2011 г. за № \_\_\_\_\_

Подпись уполномоченного лица Продавца

\_\_\_\_\_

## РАЗНОЕ

### Извещение о проведении конкурса на право заключения договоров на установку и эксплуатацию рекламных конструкций с использованием имущества, находящегося в муниципальной собственности города Новосибирска

Муниципальное бюджетное учреждение города Новосибирска «Городской центр наружной рекламы», расположенное по адресу г. Новосибирск, ул. Вокзальная магистраль, 16, в лице директора Синцова Алексея Аркадьевича, извещает о проведении открытого конкурса на право заключения договоров на установку и эксплуатацию рекламных конструкций с использованием имущества, находящегося в муниципальной собственности города Новосибирска.

**Форма торгов:** открытый конкурс.

**Дата, место, время проведения конкурса:** г. Новосибирск, Вокзальная магистраль, 16; 20 июля 2011 г., 15 ч. 00 мин.

#### Предмет конкурса:

##### Лот № 1

<b>Средство</b>	рекламная конструкция
<b>Адрес размещения</b>	Бердское шоссе, 61
<b>Место размещения</b>	земельный участок
<b>Размеры</b>	1,24 × 1,45 м.
<b>Количество сторон</b>	2

##### Лот № 2

<b>Средство</b>	рекламная конструкция
<b>Адрес размещения</b>	1-я Грузинская, 28/2
<b>Место размещения</b>	земельный участок
<b>Размеры</b>	1,5 × 1,8 м.
<b>Количество сторон</b>	2

##### Лот № 3

<b>Средство</b>	рекламная конструкция
<b>Адрес размещения</b>	ул. Комсомольская, 4
<b>Место размещения</b>	световая опора
<b>Размеры</b>	1,2 × 1,8 м.
<b>Количество сторон</b>	2

**Лот № 4**  
**Средство** рекламная конструкция  
**Адрес размещения** пр. К.Маркса, 57  
**Место размещения** сооружение  
**Размеры** 2,02 × 3,3 м.  
**Количество сторон** 1

**Лот № 5**  
**Средство** рекламная конструкция  
**Адрес размещения** пр. К.Маркса, 57  
**Место размещения** сооружение  
**Размеры** 3,6 × 1,6 м.  
**Количество сторон** 1

**Лот № 6**  
**Средство** рекламная конструкция  
**Адрес размещения** Бердское шоссе, 270/1  
**Место размещения** фасад здания  
**Размеры** 1,5 × 6,2 м.  
**Количество сторон** 1

**Лот № 7**  
**Средство** рекламная конструкция  
**Адрес размещения** Бердское шоссе, 270/1  
**Место размещения** фасад здания  
**Размеры** 0,9 × 5,1 м.  
**Количество сторон** 1

**Лот № 8**  
**Средство** рекламная конструкция  
**Адрес размещения** ул. Д.Ковальчук, 260  
**Место размещения** земельный участок  
**Размеры** 1,2 × 1,8 м.  
**Количество сторон** 2

**Лот № 9**  
**Средство** рекламная конструкция  
**Адрес размещения** ул. Д.Ковальчук, 270  
**Место размещения** земельный участок  
**Размеры** 1,2 × 1,8  
**Количество сторон** 2

**Лот № 10**  
**Средство** рекламная конструкция

**Адрес размещения** ул. Д. Ковальчук, 179/2  
**Место размещения** световая опора  
**Размеры** 1,2 × 1,8 м.  
**Количество сторон** 2

**Лот № 11**

**Средство** рекламная конструкция  
**Адрес размещения** Красный проспект, 159 (№ 6)  
**Место размещения** световая опора  
**Размеры** 1,2 × 1,8 м.  
**Количество сторон** 2

**Лот № 12**

**Средство** рекламная конструкция  
**Адрес размещения** Красный проспект, 159 (№ 7) – ул. Перевозчикова  
**Место размещения** световая опора  
**Размеры** 1,2 × 1,8 м  
**Количество сторон** 2

**Лот № 13**

**Средство** рекламная конструкция  
**Адрес размещения** ул. Д.Ковальчук, 179/2 (№ 1)  
**Место размещения** световая опора  
**Размеры** 1,2 × 1,8 м.  
**Количество сторон** 2

**Лот № 14**

**Средство** рекламная конструкция  
**Адрес размещения** ул. Д. Ковальчук, 179/2 (№ 5)  
**Место размещения** световая опора  
**Размеры** 1,2 × 1,8 м  
**Количество сторон** 2

**Лот № 15**

**Средство** рекламная конструкция  
**Адрес размещения** ул. Д. Ковальчук, 258/2  
**Место размещения** земельный участок  
**Размеры** 1,2 × 1,8 м.  
**Количество сторон** 2

**Лот № 16**

**Средство** рекламная конструкция  
**Адрес размещения** ул. Д. Ковальчук, 384  
**Место размещения** земельный участок

**Размеры** 1,2 × 1,8 м.  
**Количество сторон** 2

**Лот № 17**

**Средство** рекламная конструкция  
**Адрес размещения** ул. Д. Ковальчук, 396  
**Место размещения** земельный участок  
**Размеры** 1,2 × 1,8 м.  
**Количество сторон** 2

**Лот № 18**

**Средство** рекламная конструкция  
**Адрес размещения** ул. Д. Ковальчук, 89  
**Место размещения** земельный участок  
**Размеры** 1,2 × 1,8 м  
**Количество сторон** 2

**Лот № 19**

**Средство** рекламная конструкция  
**Адрес размещения** ул. Д. Ковальчук, 279, к. 2  
**Место размещения** земельный участок  
**Размеры** 1,2 × 1,8 м.  
**Количество сторон** 2

**Лот № 20**

**Средство** рекламная конструкция  
**Адрес размещения** ул. Д.Ковальчук, 256, стр., у 1-й опоры ул. Дачная  
**Место размещения** земельный участок  
**Размеры** 1,2 × 1,8 м.  
**Количество сторон** 2

**Лот № 21**

**Средство** рекламная конструкция  
**Адрес размещения** ул. Д.Ковальчук, 238 стр.  
**Место размещения** земельный участок  
**Размеры** 1,2 × 1,8 м.  
**Количество сторон** 2

<b>Лот № 22</b>	
<b>Средство</b>	рекламная конструкция
<b>Адрес размещения</b>	Красный проспект, 167 (№ 1), 9-я опора от ул. Д. Донского
<b>Место размещения</b>	световая опора
<b>Размеры</b>	1,2 × 1,8 м.
<b>Количество сторон</b>	2
<b>Лот № 23</b>	
<b>Средство</b>	рекламная конструкция
<b>Адрес размещения</b>	ул. Д. Ковальчук, 252, 1-я опора от ул. Дачная
<b>Место размещения</b>	световая опора
<b>Размеры</b>	1,2 × 1,8 м.
<b>Количество сторон</b>	2
<b>Лот № 24</b>	
<b>Средство</b>	рекламная конструкция
<b>Адрес размещения</b>	Горский микрорайон, 50/1
<b>Место размещения</b>	фасад здания
<b>Размеры</b>	2,9 × 1,0 м.
<b>Количество сторон</b>	1
<b>Лот № 25</b>	
<b>Средство</b>	рекламная конструкция
<b>Адрес размещения</b>	Горский микрорайон, 50/1
<b>Место размещения</b>	торец здания
<b>Размеры</b>	2,9 × 1,0 м.
<b>Количество сторон</b>	1
<b>Лот № 26</b>	
<b>Средство</b>	рекламная конструкция
<b>Адрес размещения</b>	Гусинобродское шоссе, 33/1
<b>Место размещения</b>	фасад здания
<b>Размеры</b>	1,55 × 0,7 м.
<b>Количество сторон</b>	2
<b>Лот № 27</b>	
<b>Средство</b>	рекламная конструкция
<b>Адрес размещения</b>	ул. Покрышкина, 1
<b>Место размещения</b>	земельный участок
<b>Размеры</b>	2,0 × 0,5 м.
<b>Количество сторон</b>	2

**Лот № 28**

**Средство**  
**Адрес размещения**  
**Место размещения**  
**Размеры**  
**Количество сторон**

рекламная конструкция  
ул. Станционная, 15  
земельный участок  
6,5 × 2,1 м.  
2

**Лот № 29**

**Средство**  
**Адрес размещения**  
**Место размещения**  
**Размеры**  
**Количество сторон**

рекламная конструкция  
ул. Станиславского, 1 – ул. Котовского, 23  
сооружение  
1,6 × 2,0 м.  
1

**Лот № 30**

**Средство**  
**Адрес размещения**  
**Место размещения**  
**Размеры**  
**Количество сторон**

рекламная конструкция  
ул. Гоголя, 42 – ул. Ипподромская  
земельный участок  
5,0 × 15,0 м.  
3

**Лот № 31**

**Средство**  
**Адрес размещения**  
**Место размещения**  
**Размеры**  
**Количество сторон**

рекламная конструкция  
Северный проезд, 49/4  
световая опора  
1,2 × 1,8 м.  
2

**Лот № 32**

**Средство**  
**Адрес размещения**  
**Место размещения**  
**Размеры**  
**Количество сторон**

рекламная конструкция  
ул. Восход, 18  
фасад здания  
6,4 × 1,1 м.  
1

**Лот № 33**

**Средство**  
**Адрес размещения**  
**Место размещения**  
**Размеры**  
**Количество сторон**

рекламная конструкция  
ул. Мичурина, 18/1- ул. Некрасова  
земельный участок  
3,0 × 6,0 м.  
2

**Лот № 34**

**Средство**

рекламная конструкция



**Адрес размещения** ул. М. Горького, 52 – ул. Советская, 14  
**Место размещения** земельный участок  
**Размеры** 3,0 × 6,0 м.  
**Количество сторон** 2

**Лот № 35**

**Средство** рекламная конструкция  
**Адрес размещения** ул. Б.Богаткова, 203/1  
**Место размещения** фасад здания  
**Размеры** 5,0 × 2,0 м.  
**Количество сторон** 1

**Лот № 36**

**Средство** рекламная конструкция  
**Адрес размещения** ул. Д. Ковальчук, 378 А  
**Место размещения** земельный участок  
**Размеры** 1,2 × 1,8 м.  
**Количество сторон** 2

**Лот № 37**

**Средство** рекламная конструкция  
**Адрес размещения** ул. Д. Ковальчук, 179/3 (№ 13)  
**Место размещения** земельный участок  
**Размеры** 1,2 × 1,8 м.  
**Количество сторон** 2

**Лот № 38**

**Средство** рекламная конструкция  
**Адрес размещения** ул. Советская, 36/1  
**Место размещения** земельный участок  
**Размеры** 3,0 × 6,0 м.  
**Количество сторон** 1

**Лот № 39**

**Средство** рекламная конструкция  
**Адрес размещения** ул. Фрунзе – ул. О. Жилиной (ул. Ломоносова, 56)  
**Место размещения** земельный участок  
**Размеры** 3,0 × 6,0 м.  
**Количество сторон** 2

**Лот № 40**

**Средство** рекламная конструкция  
**Адрес размещения** ул. Октябрьская, 42 – Красный проспект, 13  
**Место размещения** земельный участок

**Размеры** 1,2 × 1,8 м.  
**Количество сторон** 2

**Лот № 41**  
**Средство** рекламная конструкция  
**Адрес размещения** ул. Фрунзе, 15  
**Место размещения** земельный участок  
**Размеры** 3,0 × 1,5 м.  
**Количество сторон** 2

**Лот № 42**  
**Средство** рекламная конструкция  
**Адрес размещения** Красный проспект, 44  
**Место размещения** земельный участок  
**Размеры** 3,0 × 6,0 м.  
**Количество сторон** 2

**Лот № 43**  
**Средство** рекламная конструкция  
**Адрес размещения** Красный проспект, 86  
**Место размещения** земельный участок  
**Размеры** 3,0 × 6,0 м.  
**Количество сторон** 1

**Лот № 44**  
**Средство** рекламная конструкция  
**Адрес размещения** ул. Кочубея, 5 (через дорогу)  
**Место размещения** павильон  
**Размеры** 4,55 × 0,72 м.  
**Количество сторон** 1

**Лот № 45**  
**Средство** рекламная конструкция  
**Адрес размещения** ул. Кочубея, 5 (через дорогу)  
**Место размещения** павильон  
**Размеры** 4,55 × 0,72 м.  
**Количество сторон** 1

**Лот № 46**  
**Средство** рекламная конструкция  
**Адрес размещения** ул. Д.Ковальчук, 272, 9-я опора от пл. Калинина  
**Место размещения** световая опора  
**Размеры** 1,2 × 1,8 м.  
**Количество сторон** 2

<b>Лот № 47</b>	
<b>Средство</b>	рекламная конструкция
<b>Адрес размещения</b>	ул. Кочубея, 5 (через дорогу)
<b>Место размещения</b>	павильон
<b>Размеры</b>	5,56 × 0,72 м.
<b>Количество сторон</b>	1
<b>Лот № 48</b>	
<b>Средство</b>	рекламная конструкция
<b>Адрес размещения</b>	ул. Кочубея, 5 (через дорогу)
<b>Место размещения</b>	павильон
<b>Размеры</b>	4,37 × 0,91 м.
<b>Количество сторон</b>	1
<b>Лот № 49</b>	
<b>Средство</b>	рекламная конструкция
<b>Адрес размещения</b>	ул. Троллейная, 19/1
<b>Место размещения</b>	павильон
<b>Размеры</b>	15,5 × 1,2 м.
<b>Количество сторон</b>	1
<b>Лот № 50</b>	
<b>Средство</b>	рекламная конструкция
<b>Адрес размещения</b>	ул. Селезнева - ул. Фрунзе, 57 А
<b>Место размещения</b>	земельный участок
<b>Размеры</b>	3,0 × 6,0 м.
<b>Количество сторон</b>	2
<b>Лот № 51</b>	
<b>Средство</b>	рекламная конструкция
<b>Адрес размещения</b>	Красный проспект, 57
<b>Место размещения</b>	земельный участок
<b>Размеры</b>	3,0 × 6,0 м.
<b>Количество сторон</b>	2
<b>Лот № 52</b>	
<b>Средство</b>	рекламная конструкция
<b>Адрес размещения</b>	ул. Гоголя, 34
<b>Место размещения</b>	земельный участок
<b>Размеры</b>	3,0 × 6,0 м.
<b>Количество сторон</b>	2

<b>Лот № 53</b>	
<b>Средство</b>	рекламная конструкция
<b>Адрес размещения</b>	ул. Ленина, 52
<b>Место размещения</b>	световая опора
<b>Размеры</b>	1,2 × 1,8 м.
<b>Количество сторон</b>	2
<b>Лот № 54</b>	
<b>Средство</b>	рекламная конструкция
<b>Адрес размещения</b>	ул. Ипподромская – ул. Писарева (ул. Н. Островского, 111)
<b>Место размещения</b>	земельный участок
<b>Размеры</b>	3,0 × 6,0 м.
<b>Количество сторон</b>	3
<b>Лот № 55</b>	
<b>Средство</b>	рекламная конструкция
<b>Адрес размещения</b>	ул. С.Шамшиных, 88 - ул. Некрасова
<b>Место размещения</b>	земельный участок
<b>Размеры</b>	3,0 × 6,0 м.
<b>Количество сторон</b>	2
<b>Лот № 56</b>	
<b>Средство</b>	рекламная конструкция
<b>Адрес размещения</b>	ул. Достоевского, 10
<b>Место размещения</b>	земельный участок
<b>Размеры</b>	3,0 × 6,0 м.
<b>Количество сторон</b>	2
<b>Лот № 57</b>	
<b>Средство</b>	рекламная конструкция
<b>Адрес размещения</b>	Красный проспект, 48
<b>Место размещения</b>	земельный участок
<b>Размеры</b>	3,0 × 6,0 м.
<b>Количество сторон</b>	2
<b>Лот № 58</b>	
<b>Средство</b>	рекламная конструкция
<b>Адрес размещения</b>	ул. Фрунзе, 96
<b>Место размещения</b>	земельный участок
<b>Размеры</b>	3,0 × 6,0 м.
<b>Количество сторон</b>	2

<b>Лот № 59</b>	
<b>Средство</b>	рекламная конструкция
<b>Адрес размещения</b>	ул. Фрунзе, 57/1
<b>Место размещения</b>	земельный участок
<b>Размеры</b>	3,0 × 6,0 м.
<b>Количество сторон</b>	2
<b>Лот № 60</b>	
<b>Средство</b>	рекламная конструкция
<b>Адрес размещения</b>	Толмачевское шоссе, 21 а (через дорогу)
<b>Место размещения</b>	земельный участок
<b>Размеры</b>	2,0 × 3,0 м.
<b>Количество сторон</b>	2
<b>Лот № 61</b>	
<b>Средство</b>	рекламная конструкция
<b>Адрес размещения</b>	ул. Гоголя, 12 Д
<b>Место размещения</b>	земельный участок
<b>Размеры</b>	3,0 × 6,0 м.
<b>Количество сторон</b>	2
<b>Лот № 62</b>	
<b>Средство</b>	рекламная конструкция
<b>Адрес размещения</b>	ул. Гоголя, 42
<b>Место размещения</b>	земельный участок
<b>Размеры</b>	3,0 × 6,0 м.
<b>Количество сторон</b>	2
<b>Лот № 63</b>	
<b>Средство</b>	рекламная конструкция
<b>Адрес размещения</b>	ул. Серебренниковская, 14 – ул. Сибревкома
<b>Место размещения</b>	земельный участок
<b>Размеры</b>	3,0 × 6,0 м.
<b>Количество сторон</b>	2
<b>Лот № 64</b>	
<b>Средство</b>	рекламная конструкция
<b>Адрес размещения</b>	ул. Чаплыгина, 65 - Красный проспект, 17
<b>Место размещения</b>	земельный участок
<b>Размеры</b>	3,0 × 6,0 м.
<b>Количество сторон</b>	2
<b>Лот № 65</b>	
<b>Средство</b>	рекламная конструкция

<b>Адрес размещения</b>	ул. Крылова, 7
<b>Место размещения</b>	земельный участок
<b>Размеры</b>	3,0 × 6,0 м.
<b>Количество сторон</b>	2
<b>Лот № 66</b>	
<b>Средство</b>	рекламная конструкция
<b>Адрес размещения</b>	ул. Фрунзе, 9 – Красный проспект, 34
<b>Место размещения</b>	земельный участок
<b>Размеры</b>	3,0 × 6,0 м.
<b>Количество сторон</b>	2
<b>Лот № 67</b>	
<b>Средство</b>	рекламная конструкция
<b>Адрес размещения</b>	ул. Орджоникидзе, 37 (через дорогу)
<b>Место размещения</b>	земельный участок
<b>Размеры</b>	3,0 × 6,0 м.
<b>Количество сторон</b>	2
<b>Лот № 68</b>	
<b>Средство</b>	рекламная конструкция
<b>Адрес размещения</b>	ул. Писарева – Красный проспект, 84
<b>Место размещения</b>	земельный участок
<b>Размеры</b>	3,0 × 6,0 м.
<b>Количество сторон</b>	2
<b>Лот № 69</b>	
<b>Средство</b>	рекламная конструкция
<b>Адрес размещения</b>	ул. Орджоникидзе, 27
<b>Место размещения</b>	земельный участок
<b>Размеры</b>	2,0 × 8,0 м.
<b>Количество сторон</b>	2
<b>Лот № 70</b>	
<b>Средство</b>	рекламная конструкция
<b>Адрес размещения</b>	ул. Объединения, 59
<b>Место размещения</b>	земельный участок
<b>Размеры</b>	3,0 × 1,0 м.
<b>Количество сторон</b>	1
<b>Лот № 71</b>	
<b>Средство</b>	рекламная конструкция
<b>Адрес размещения</b>	ул. Объединения, 59
<b>Место размещения</b>	земельный участок

**Размеры** 3,0 × 1,0 м.  
**Количество сторон** 1

**Лот № 72**  
**Средство** рекламная конструкция  
**Адрес размещения** ул. Объединения, 59  
**Место размещения** земельный участок  
**Размеры** 3,0 × 1,0 м.  
**Количество сторон** 1

**Лот № 73**  
**Средство** рекламная конструкция  
**Адрес размещения** ул. Троллейная – ул. Немировича – Данченко, 2/1  
**Место размещения** земельный участок  
**Размеры** 1,5 × 5,0 м.  
**Количество сторон** 2

**Лот № 74**  
**Средство** рекламная конструкция  
**Адрес размещения** Горский микрорайон, 8 А  
**Место размещения** здание  
**Размеры** 0,65 × 0,65 м.  
**Количество сторон** 2

**Лот № 75**  
**Средство** рекламная конструкция  
**Адрес размещения** Гусинобродское шоссе, 64 (№ 3)  
**Место размещения** земельный участок  
**Размеры** 3,0 × 6,0 м.  
**Количество сторон** 2

**Лот № 76**  
**Средство** рекламная конструкция  
**Адрес размещения** Горский микрорайон, 8 А  
**Место размещения** здание  
**Размеры** 1,0 × 10,86 м.  
**Количество сторон** 1

**Лот № 77**  
**Средство** рекламная конструкция  
**Адрес размещения** ул. Кирова, 341 – ул. Воскова  
**Место размещения** земельный участок  
**Размеры** 3,0 × 6,0 м.  
**Количество сторон** 2

**Лот № 78**

**Средство**  
**Адрес размещения**  
**Место размещения**  
**Размеры**  
**Количество сторон**

рекламная конструкция  
пр. Дзержинского, 6  
фасад здания  
2,0 × 1,0 м.  
1

**Лот № 79**

**Средство**  
**Адрес размещения**  
**Место размещения**  
**Размеры**  
**Количество сторон**

рекламная конструкция  
ул. Выборная, 125/1  
земельный участок  
2,0 × 3,0 м.  
2

**Лот № 80**

**Средство**  
**Адрес размещения**  
**Место размещения**  
**Размеры**  
**Количество сторон**

рекламная конструкция  
ул. Столетова, 25 (через дорогу)  
земельный участок  
2,0 × 3,0 м.  
2

**Лот № 81**

**Средство**  
**Адрес размещения**  
**Место размещения**  
**Размеры**  
**Количество сторон**

рекламная конструкция  
ул. Энгельса, 12, 3-я опора по ул. Гидромонтажная  
световая опора  
1,2 × 1,8 м.  
2

**Лот № 82**

**Средство**  
**Адрес размещения**  
**Место размещения**  
**Размеры**  
**Количество сторон**

рекламная конструкция  
Гусинобродское шоссе, 68 (№ 3)  
земельный участок  
3,0 × 6,0 м.  
2

**Лот № 83**

**Средство**  
**Адрес размещения**  
**Место размещения**  
**Размеры**  
**Количество сторон**

рекламная конструкция  
ул. Никитина, 93  
земельный участок  
3,0 × 6,0 м.  
2



**Лот № 84**  
**Средство** рекламная конструкция  
**Адрес размещения** Гусинобродское шоссе, 68 (№ 2)  
**Место размещения** земельный участок  
**Размеры** 3,0 × 6,0 м.  
**Количество сторон** 2

**Лот № 85**  
**Средство** рекламная конструкция  
**Адрес размещения** ул. Вагутина, 4  
**Место размещения** земельный участок  
**Размеры** 1,24 × 1,45 м.  
**Количество сторон** 2

**Лот № 86**  
**Средство** рекламная конструкция  
**Адрес размещения** ул. Вагутина, 37  
**Место размещения** земельный участок  
**Размеры** 1,24 × 1,45 м.  
**Количество сторон** 2

**Лот № 87**  
**Средство** рекламная конструкция  
**Адрес размещения** ул. Федосеева, 24, к. 1  
**Место размещения** фасад здания  
**Размеры** 3,6 × 1,0 м.  
**Количество сторон** 1

**Лот № 88**  
**Средство** рекламная конструкция  
**Адрес размещения** ул. Федосеева, 24, к. 1  
**Место размещения** фасад здания  
**Размеры** 8,1 × 0,73 м.  
**Количество сторон** 1

**Лот № 89**  
**Средство** рекламная конструкция  
**Адрес размещения** ул. Федосеева, 24, к. 1  
**Место размещения** фасад здания  
**Размеры** 0,5 × 0,76 м.  
**Количество сторон** 2

**Лот № 90**  
**Средство** рекламная конструкция

**Адрес размещения** ул. Крылова, 64  
**Место размещения** земельный участок  
**Размеры** 3,0 × 6,0 м.  
**Количество сторон** 2

**Лот № 91**

**Средство** рекламная конструкция  
**Адрес размещения** ул. Чаплыгина, 58 – Красный проспект, 15/1  
**Место размещения** земельный участок  
**Размеры** 3,0 × 6,0 м.  
**Количество сторон** 2

**Лот № 92**

**Средство** рекламная конструкция  
**Адрес размещения** ул. Фрунзе, 15 (через дорогу)  
**Место размещения** земельный участок  
**Размеры** 3,0 × 6,0 м.  
**Количество сторон** 2

**Лот № 93**

**Средство** рекламная конструкция  
**Адрес размещения** Красный проспект, 86 – ул. Писарева (разделит. полоса)  
**Место размещения** земельный участок  
**Размеры** 3,0 × 6,0 м.  
**Количество сторон** 4

**Лот № 94**

**Средство** рекламная конструкция  
**Адрес размещения** Красный проспект, 49 – ул. Фрунзе (разделит. полоса)  
**Место размещения** земельный участок  
**Размеры** 3,0 × 12,0 м.  
**Количество сторон** 3

**Лот № 95**

**Средство** рекламная конструкция  
**Адрес размещения** ул. Фрунзе, 6 – Красный проспект, 52  
**Место размещения** земельный участок  
**Размеры** 3,0 × 6,0 м.  
**Количество сторон** 6

**Лот № 96**

**Средство** рекламная конструкция  
**Адрес размещения** Октябрьская магистраль - ул. Октябрьская, 49  
**Место размещения** земельный участок

<b>Размеры</b>	3,0 × 6,0 м.
<b>Количество сторон</b>	2
<b>Лот № 97</b>	
<b>Средство</b>	рекламная конструкция
<b>Адрес размещения</b>	Октябрьская магистраль - Красный проспект, 30
<b>Место размещения</b>	земельный участок
<b>Размеры</b>	3,0 × 6,0 м.
<b>Количество сторон</b>	2
<b>Лот № 98</b>	
<b>Средство</b>	рекламная конструкция
<b>Адрес размещения</b>	Октябрьская магистраль – М. Горького, 78
<b>Место размещения</b>	земельный участок
<b>Размеры</b>	3,0 × 6,0 м.
<b>Количество сторон</b>	2
<b>Лот № 99</b>	
<b>Средство</b>	рекламная конструкция
<b>Адрес размещения</b>	Красный проспект, 42
<b>Место размещения</b>	земельный участок
<b>Размеры</b>	5,0 × 15,0 м.
<b>Количество сторон</b>	2
<b>Лот № 100</b>	
<b>Средство</b>	рекламная конструкция
<b>Адрес размещения</b>	ул. Мичурина, 24
<b>Место размещения</b>	земельный участок
<b>Размеры</b>	3,0 × 6,0 м.
<b>Количество сторон</b>	2
<b>Лот № 101</b>	
<b>Средство</b>	рекламная конструкция
<b>Адрес размещения</b>	ул. Мичурина, 29 – ул. Лермонтова
<b>Место размещения</b>	земельный участок
<b>Размеры</b>	3,0 × 6,0 м.
<b>Количество сторон</b>	2
<b>Лот № 102</b>	
<b>Средство</b>	рекламная конструкция
<b>Адрес размещения</b>	ул. Петухова, 17
<b>Место размещения</b>	земельный участок
<b>Размеры</b>	2,0 × 7,6 м.
<b>Количество сторон</b>	2

<b>Лот № 103</b>	
<b>Средство</b>	рекламная конструкция
<b>Адрес размещения</b>	ул. Депутатская, 1
<b>Место размещения</b>	здание
<b>Размеры</b>	12,0 × 47,5 м.
<b>Количество сторон</b>	1
<b>Лот № 104</b>	
<b>Средство</b>	рекламная конструкция
<b>Адрес размещения</b>	ул. Выборная, 87/5
<b>Место размещения</b>	земельный участок
<b>Размеры</b>	1,24 × 1,45 м.
<b>Количество сторон</b>	2
<b>Лот № 105</b>	
<b>Средство</b>	рекламная конструкция
<b>Адрес размещения</b>	ул. Военная, 10
<b>Место размещения</b>	павильон
<b>Размеры</b>	2,5 × 0,38 м.
<b>Количество сторон</b>	1
<b>Лот № 106</b>	
<b>Средство</b>	рекламная конструкция
<b>Адрес размещения</b>	ул. Военная, 10
<b>Место размещения</b>	павильон
<b>Размеры</b>	2,5 × 0,38 м.
<b>Количество сторон</b>	1
<b>Лот № 107</b>	
<b>Средство</b>	рекламная конструкция
<b>Адрес размещения</b>	ул. 2-я Станционная - ул. Станционная, 38, кор. 9
<b>Место размещения</b>	световая опора
<b>Размеры</b>	1,2 × 1,8 м.
<b>Количество сторон</b>	2
<b>Лот № 108</b>	
<b>Средство</b>	рекламная конструкция
<b>Адрес размещения</b>	пр. К. Маркса, 2
<b>Место размещения</b>	фасад здания
<b>Размеры</b>	1,0 × 1,0 м.
<b>Количество сторон</b>	2

<b>Лот № 109</b>	
<b>Средство</b>	рекламная конструкция
<b>Адрес размещения</b>	пр. К. Маркса, 14
<b>Место размещения</b>	здание (входная группа)
<b>Размеры</b>	1,5 × 2,95 м.
<b>Количество сторон</b>	1
<b>Лот № 110</b>	
<b>Средство</b>	рекламная конструкция
<b>Адрес размещения</b>	ул. Серебренниковская, 5, 5-я опора от ул. Каинская
<b>Место размещения</b>	световая опора
<b>Размеры</b>	1,2 × 1,8 м.
<b>Количество сторон</b>	2
<b>Лот № 111</b>	
<b>Средство</b>	рекламная конструкция
<b>Адрес размещения</b>	пр. К.Маркса, 37
<b>Место размещения</b>	здание
<b>Размеры</b>	1,79 × 1,73 м.
<b>Количество сторон</b>	1
<b>Лот № 112</b>	
<b>Средство</b>	рекламная конструкция
<b>Адрес размещения</b>	ул. Толмачевская – Толмачевское шоссе, 33 б (через дорогу)
<b>Место размещения</b>	земельный участок
<b>Размеры</b>	1,24 × 1,45 м.
<b>Количество сторон</b>	2
<b>Лот № 113</b>	
<b>Средство</b>	рекламная конструкция
<b>Адрес размещения</b>	Красный проспект, 218 А
<b>Место размещения</b>	земельный участок
<b>Размеры</b>	3,0 × 6,0 м.
<b>Количество сторон</b>	2
<b>Лот № 114</b>	
<b>Средство</b>	рекламная конструкция
<b>Адрес размещения</b>	ул. Военная, 8 (АЗС Сибнефть)
<b>Место размещения</b>	земельный участок
<b>Размеры</b>	3,0 × 6,0 м.
<b>Количество сторон</b>	2

<b>Лот № 115</b>	
<b>Средство</b>	рекламная конструкция
<b>Адрес размещения</b>	Ипподромская магистраль, опора № 3 (1) от ул. Военная (слева)
<b>Место размещения</b>	световая опора
<b>Размеры</b>	1,2 × 1,8 м.
<b>Количество сторон</b>	2
<b>Лот № 116</b>	
<b>Средство</b>	рекламная конструкция
<b>Адрес размещения</b>	ул. Серебrenниковская, 29 (через дорогу)
<b>Место размещения</b>	световая опора
<b>Размеры</b>	1,2 × 1,8 м.
<b>Количество сторон</b>	2
<b>Лот № 117</b>	
<b>Средство</b>	рекламная конструкция
<b>Адрес размещения</b>	ул. Гоголя, 49 (через дорогу) - ул. Ипподромская
<b>Место размещения</b>	земельный участок
<b>Размеры</b>	5,0 × 15,0 м.
<b>Количество сторон</b>	3
<b>Лот № 118</b>	
<b>Средство</b>	рекламная конструкция
<b>Адрес размещения</b>	ул. Большевистская, № 6 от моста (разъезд Иня)
<b>Место размещения</b>	световая опора
<b>Размеры</b>	1,2 × 1,8 м.
<b>Количество сторон</b>	2
<b>Лот № 119</b>	
<b>Средство</b>	рекламная конструкция
<b>Адрес размещения</b>	ул. Большевистская, № 8 от моста (разъезд Иня)
<b>Место размещения</b>	световая опора
<b>Размеры</b>	1,2 × 1,8 м.
<b>Количество сторон</b>	2
<b>Лот № 120</b>	
<b>Средство</b>	рекламная конструкция
<b>Адрес размещения</b>	ул. Большевистская, № 9 от моста (разъезд Иня)
<b>Место размещения</b>	световая опора
<b>Размеры</b>	1,2 × 1,8 м.
<b>Количество сторон</b>	2

**Лот № 121**  
**Средство** рекламная конструкция  
**Адрес размещения** ул. Большевистская, № 10 от моста (разъезд Иня)  
**Место размещения** световая опора  
**Размеры** 1,2 × 1,8 м.  
**Количество сторон** 2

**Лот № 122**  
**Средство** рекламная конструкция  
**Адрес размещения** ул. Большевистская, № 11 от моста (разъезд Иня)  
**Место размещения** световая опора  
**Размеры** 1,2 × 1,8 м.  
**Количество сторон** 2

**Лот № 123**  
**Средство** рекламная конструкция  
**Адрес размещения** ул. Большевистская, № 12 от моста (разъезд Иня)  
**Место размещения** световая опора  
**Размеры** 1,2 × 1,8 м.  
**Количество сторон** 2

**Лот № 124**  
**Средство** рекламная конструкция  
**Адрес размещения** ул. Большевистская, № 13 от моста (разъезд Иня)  
**Место размещения** световая опора  
**Размеры** 1,2 × 1,8 м.  
**Количество сторон** 2

**Лот № 125**  
**Средство** рекламная конструкция  
**Адрес размещения** ул. Большевистская, № 14 от моста (разъезд Иня)  
**Место размещения** световая опора  
**Размеры** 1,2 × 1,8 м.  
**Количество сторон** 2

**Лот № 126**  
**Средство** рекламная конструкция  
**Адрес размещения** ул. Большевистская, № 16 от моста (разъезд Иня)  
**Место размещения** световая опора  
**Размеры** 1,2 × 1,8 м.  
**Количество сторон** 2

**Лот № 127**  
**Средство** рекламная конструкция

**Адрес размещения** ул. Большевистская, № 17 от моста (разъезд Иня)  
**Место размещения** световая опора  
**Размеры** 1,2 × 1,8 м.  
**Количество сторон** 2

**Лот № 128**

**Средство** рекламная конструкция  
**Адрес размещения** ул. Большевистская, № 19 от моста (разъезд Иня)  
**Место размещения** световая опора  
**Размеры** 1,2 × 1,8 м.  
**Количество сторон** 2

**Лот № 129**

**Средство** рекламная конструкция  
**Адрес размещения** ул. Большевистская, № 18 от моста (разъезд Иня)  
**Место размещения** световая опора  
**Размеры** 1,2 × 1,8 м.  
**Количество сторон** 2

**Лот № 130**

**Средство** рекламная конструкция  
**Адрес размещения** ул. Большевистская, № 20 от моста (разъезд Иня)  
**Место размещения** световая опора  
**Размеры** 1,2 × 1,8 м.  
**Количество сторон** 2

**Лот № 131**

**Средство** рекламная конструкция  
**Адрес размещения** ул. Большевистская, № 22 от моста (разъезд Иня)  
**Место размещения** световая опора  
**Размеры** 1,2 × 1,8 м.  
**Количество сторон** 2

**Лот № 132**

**Средство** рекламная конструкция  
**Адрес размещения** ул. Большевистская, № 5 от моста (разъезд Иня)  
**Место размещения** световая опора  
**Размеры** 1,2 × 1,8 м.  
**Количество сторон** 2

**Лот № 133**

**Средство** рекламная конструкция  
**Адрес размещения** Красный проспект, 157  
**Место размещения** на козырьке



<b>Размеры</b>	3,0 × 0,55 м.
<b>Количество сторон</b>	1
<b>Лот № 134</b>	
<b>Средство</b>	рекламная конструкция
<b>Адрес размещения</b>	Красный проспект, 157
<b>Место размещения</b>	на козырьке
<b>Размеры</b>	1,5 × 0,5 м.
<b>Количество сторон</b>	1
<b>Лот № 135</b>	
<b>Средство</b>	рекламная конструкция
<b>Адрес размещения</b>	Красный проспект, 157
<b>Место размещения</b>	на козырьке
<b>Размеры</b>	1,5 × 0,5 м.
<b>Количество сторон</b>	1
<b>Лот № 136</b>	
<b>Средство</b>	рекламная конструкция
<b>Адрес размещения</b>	Красный проспект, 157
<b>Место размещения</b>	на козырьке
<b>Размеры</b>	0,9 × 0,6 м.
<b>Количество сторон</b>	1
<b>Лот № 137</b>	
<b>Средство</b>	рекламная конструкция
<b>Адрес размещения</b>	Красный проспект, 94
<b>Место размещения</b>	земельный участок
<b>Размеры</b>	5,0 × 15,0 м.
<b>Количество сторон</b>	2
<b>Лот № 138</b>	
<b>Средство</b>	рекламная конструкция
<b>Адрес размещения</b>	ул. Д.Ковальчук, 272
<b>Место размещения</b>	земельный участок
<b>Размеры</b>	5,0 × 15,0 м.
<b>Количество сторон</b>	2
<b>Лот № 139</b>	
<b>Средство</b>	рекламная конструкция
<b>Адрес размещения</b>	ул. Д. Ковальчук – ул. Залесского, 2
<b>Место размещения</b>	земельный участок
<b>Размеры</b>	5,0 × 15,0 м.
<b>Количество сторон</b>	2

**Лот № 140**

**Средство**  
**Адрес размещения**  
**Место размещения**  
**Размеры**  
**Количество сторон**

рекламная конструкция  
ул. Д. Ковальчук, 266  
земельный участок  
1,2 × 1,8 м.  
2

**Лот № 141**

**Средство**  
**Адрес размещения**  
**Место размещения**  
**Размеры**  
**Количество сторон**

рекламная конструкция  
ул. Д. Ковальчук, 179/1, № 11  
земельный участок  
1,2 × 1,8 м.  
2

**Лот № 142**

**Средство**  
**Адрес размещения**  
**Место размещения**  
**Размеры**  
**Количество сторон**

рекламная конструкция  
ул. Д. Ковальчук, 398 А  
земельный участок  
1,2 × 1,8 м.  
2

**Лот № 143**

**Средство**  
**Адрес размещения**  
**Место размещения**  
**Размеры**  
**Количество сторон**

рекламная конструкция  
ул. Д. Ковальчук, 276  
земельный участок  
1,2 × 1,8 м.  
2

**Лот № 144**

**Средство**  
**Адрес размещения**  
**Место размещения**  
**Размеры**  
**Количество сторон**

рекламная конструкция  
Красный проспект, 167  
земельный участок  
1,2 × 1,8 м.  
2

**Лот № 145**

**Средство**  
**Адрес размещения**  
**Место размещения**  
**Размеры**  
**Количество сторон**

рекламная конструкция  
Красный проспект – ул. Д. Ковальчук, 179/2, № 1  
земельный участок  
1,2 × 1,8 м.  
2

**Лот № 146**

**Средство**  
**Адрес размещения**  
**Место размещения**  
**Размеры**  
**Количество сторон**

рекламная конструкция  
ул. Д. Ковальчук, 181  
земельный участок  
1,2 × 1,8 м.  
2

**Лот № 147**

**Средство**  
**Адрес размещения**  
**Место размещения**  
**Размеры**  
**Количество сторон**

рекламная конструкция  
ул. С. Шамшиных – ул. М. Горького, 95  
земельный участок  
3,0 × 6,0 м.  
2

**Лот № 148**

**Средство**  
**Адрес размещения**  
**Место размещения**  
**Размеры**  
**Количество сторон**

рекламная конструкция  
Красный проспект, 104 стр.  
земельный участок  
1,2 × 1,8 м.  
2

**Лот № 149**

**Средство**  
**Адрес размещения**  
**Место размещения**  
**Размеры**  
**Количество сторон**

рекламная конструкция  
ул. Д. Ковальчук, 91  
земельный участок  
1,2 × 1,8 м.  
2

**Лот № 150**

**Средство**  
**Адрес размещения**  
**Место размещения**  
**Размеры**  
**Количество сторон**

рекламная конструкция  
Красный проспект, 15  
земельный участок  
3,0 × 7,0 м.  
4

**Лот № 151**

**Средство**  
**Адрес размещения**  
**Место размещения**  
**Размеры**  
**Количество сторон**

рекламная конструкция  
Красный проспект, 73  
земельный участок  
3,0 × 6,0 м.  
2

**Лот № 152**

**Средство**

рекламная конструкция

**Адрес размещения** ул. С. Шамшиных, 24 - ул. Депутатская  
**Место размещения** земельный участок  
**Размеры** 3,0 × 6,0 м.  
**Количество сторон** 2

**Лот № 153**

**Средство** рекламная конструкция  
**Адрес размещения** Красный проспект, 70 (разделит. полоса)  
**Место размещения** земельный участок  
**Размеры** 3,0 × 6,0 м.  
**Количество сторон** 6

**Лот № 154**

**Средство** рекламная конструкция  
**Адрес размещения** ул. Октябрьская, 42  
**Место размещения** земельный участок  
**Размеры** 3,0 × 6,0 м.  
**Количество сторон** 2

**Лот № 155**

**Средство** рекламная конструкция  
**Адрес размещения** Красный проспект, 42 А – ул. Ядринцевская, 14  
**Место размещения** земельный участок  
**Размеры** 3,0 × 6,0 м.  
**Количество сторон** 2

**Лот № 156**

**Средство** рекламная конструкция  
**Адрес размещения** ул. Романова, 26  
**Место размещения** земельный участок  
**Размеры** 1,2 × 1,8 м.  
**Количество сторон** 2

**Лот № 157**

**Средство** рекламная конструкция  
**Адрес размещения** Красный проспект, 35 - ул. Потанинская, 5  
**Место размещения** земельный участок  
**Размеры** 3,0 × 6,0 м.  
**Количество сторон** 2

**Лот № 158**

**Средство** рекламная конструкция  
**Адрес размещения** ул. Советская, 56  
**Место размещения** земельный участок

**Размеры** 3,0 × 6,0 м.  
**Количество сторон** 2

**Лот № 159**

**Средство** рекламная конструкция  
**Адрес размещения** Красный проспект, 71 - ул. Достоевского  
**Место размещения** земельный участок  
**Размеры** 1,2 × 1,8 м.  
**Количество сторон** 2

**Лот № 160**

**Средство** рекламная конструкция  
**Адрес размещения** ул. Серебrenниковская, 34, 1-я опора от ул. Чаплыгина  
**Место размещения** световая опора  
**Размеры** 1,2 × 1,8 м.  
**Количество сторон** 2

**Лот № 161**

**Средство** рекламная конструкция  
**Адрес размещения** Красный проспект, 31 – ул. Трудовая  
**Место размещения** земельный участок  
**Размеры** 1,2 × 1,8 м.  
**Количество сторон** 8

**Лот № 162**

**Средство** рекламная конструкция  
**Адрес размещения** Красный проспект, 66 – ул. Крылова  
**Место размещения** земельный участок  
**Размеры** 1,2 × 1,8 м.  
**Количество сторон** 8

**Лот № 163**

**Средство** рекламная конструкция  
**Адрес размещения** ул. Сибиряков – Гвардейцев, 49/1  
**Место размещения** остановочный павильон  
**Размеры** 1,2 × 4,5 м.  
**Количество сторон** 1

**Лот № 164**

**Средство** рекламная конструкция  
**Адрес размещения** Северный проезд, 10 а  
**Место размещения** земельный участок  
**Размеры** 3,0 × 7,0 м.  
**Количество сторон** 2

**Лот № 165**

**Средство**  
**Адрес размещения**  
**Место размещения**  
**Размеры**  
**Количество сторон**

рекламная конструкция  
ул. Кирова, 113 А  
фасад здания  
0,93 × 9,0 м.  
1

**Лот № 166**

**Средство**  
**Адрес размещения**  
**Место размещения**  
**Размеры**  
**Количество сторон**

рекламная конструкция  
ул. Сибиряков – Гвардейцев, 54/1  
земельный участок  
1,24 × 1,45 м.  
1

**Лот № 167**

**Средство**  
**Адрес размещения**  
**Место размещения**  
**Размеры**  
**Количество сторон**

рекламная конструкция  
ул. Петухова, 6 Б  
земельный участок  
2,0 × 3,0 м.  
2

**Лот № 168**

**Средство**  
**Адрес размещения**  
**Место размещения**  
**Размеры**  
**Количество сторон**

рекламная конструкция  
ул. Б. Хмельницкого, 5  
входная группа  
4,0 × 1,2 м.  
1

**Лот № 169**

**Средство**  
**Адрес размещения**  
**Место размещения**  
**Размеры**  
**Количество сторон**

рекламная конструкция  
пр. Димитрова – ул. Депутатская, 2  
земельный участок  
3,0 × 6,0 м.  
2

**Лот № 170**

**Средство**  
**Адрес размещения**  
**Место размещения**  
**Размеры**  
**Количество сторон**

рекламная конструкция  
Гусинобродское шоссе, 20  
фасад здания  
0,7 × 5,7 м.  
1

**Лот № 171**

**Средство**  
**Адрес размещения**  
**Место размещения**  
**Размеры**  
**Количество сторон**

рекламная конструкция  
ул. Вагутина, 40  
земельный участок  
1,45 × 1,24 м.  
2

**Лот № 172**

**Средство**  
**Адрес размещения**  
**Место размещения**  
**Размеры**  
**Количество сторон**

рекламная конструкция  
Красный проспект, 200  
световая опора  
1,8 × 1,2 м.  
2

**Лот № 173**

**Средство**  
**Адрес размещения**  
**Место размещения**  
**Размеры**  
**Количество сторон**

рекламная конструкция  
Гусинобродское шоссе, 64  
земельный участок  
1,0 × 2,0 м.  
2

**Лот № 174**

**Средство**  
**Адрес размещения**  
**Место размещения**  
**Размеры**  
**Количество сторон**

рекламная конструкция  
Гусинобродское шоссе, 64  
земельный участок  
1,0 × 2,0 м.  
2

**Лот № 175**

**Средство**  
**Адрес размещения**  
**Место размещения**  
**Размеры**  
**Количество сторон**

рекламная конструкция  
Гусинобродское шоссе, 64  
земельный участок  
1,0 × 2,0 м.  
2

**Лот № 176**

**Средство**  
**Адрес размещения**  
**Место размещения**  
**Размеры**  
**Количество сторон**

рекламная конструкция  
ул. Д. Ковальчук, 7, 90 м. от ул. Холодильная  
земельный участок  
3,0 × 6,0 м.  
2

**Лот № 177**

**Средство**

рекламная конструкция

**Адрес размещения** ул. Д. Ковальчук, 4  
**Место размещения** земельный участок  
**Размеры** 3,0 × 6,0 м.  
**Количество сторон** 2

**Лот № 178**

**Средство** рекламная конструкция  
**Адрес размещения** ул. Кропоткина, 263  
**Место размещения** земельный участок  
**Размеры** 3,0 × 6,0 м.  
**Количество сторон** 2

**Лот № 179**

**Средство** рекламная конструкция  
**Адрес размещения** Мочищенское шоссе (ост. «Храм святого мученика Евгения»)  
**Место размещения** земельный участок  
**Размеры** 3,0 × 6,0 м.  
**Количество сторон** 2

**Лот № 180**

**Средство** рекламная конструкция  
**Адрес размещения** Мочищенское шоссе, через дорогу от часов  
**Место размещения** земельный участок  
**Размеры** 3,0 × 6,0 м.  
**Количество сторон** 2

**Лот № 181**

**Средство** рекламная конструкция  
**Адрес размещения** ул. Жуковского, 98  
**Место размещения** земельный участок  
**Размеры** 3,0 × 6,0 м.  
**Количество сторон** 2

**Лот № 182**

**Средство** рекламная конструкция  
**Адрес размещения** Красный проспект, 92  
**Место размещения** земельный участок  
**Размеры** 3,0 × 6,0 м.  
**Количество сторон** 2

**Лот № 183**

**Средство** рекламная конструкция  
**Адрес размещения** ул. Кропоткина - Красный проспект, 98



**Место размещения** земельный участок  
**Размеры** 3,0 × 6,0 м.  
**Количество сторон** 2

**Лот № 184**

**Средство** рекламная конструкция  
**Адрес размещения** Бердское шоссе, № 21от Карьера Борок  
**Место размещения** световая опора  
**Размеры** 1,2 × 1,8 м.  
**Количество сторон** 2

**Лот № 185**

**Средство** рекламная конструкция  
**Адрес размещения** ул. Д. Ковальчук, 181  
**Место размещения** земельный участок  
**Размеры** 3,0 × 6,0 м.  
**Количество сторон** 2

**Лот № 186**

**Средство** рекламная конструкция  
**Адрес размещения** ул. Д. Ковальчук, 81  
**Место размещения** земельный участок  
**Размеры** 3,0 × 6,0 м.  
**Количество сторон** 2

**Лот № 187**

**Средство** рекламная конструкция  
**Адрес размещения** ул. Немировича – Данченко, 123 (левая)  
**Место размещения** земельный участок  
**Размеры** 0,8 × 0,8 м.  
**Количество сторон** 2

**Лот № 188**

**Средство** рекламная конструкция  
**Адрес размещения** ул. Немировича – Данченко, 123 (правая)  
**Место размещения** земельный участок  
**Размеры** 0,8 × 0,8 м.  
**Количество сторон** 2

**Лот № 189**

**Средство** рекламная конструкция  
**Адрес размещения** Красный проспект, 157  
**Место размещения** земельный участок  
**Размеры** 3,0 × 6,0 м.  
**Количество сторон** 2

**Порядок ознакомления претендентов с процедурой и условиями конкурса:**

Извещение о проведении конкурса и конкурсная документация размещены на сайте. С условиями конкурса также можно ознакомиться по адресу г. Новосибирск, Вокзальная магистраль, 16, к. 508.

**Перечень документов, необходимый для участия в конкурсе:**

1. Заявка на участие в конкурсе по форме, утвержденной приказом директора «Городского центра наружной рекламы» от 01.07.2008 № 26-вр (Приложение 2 к конкурсной документации);

2. Копии учредительных документов и свидетельства о государственной регистрации (для юридического лица), копии свидетельства о государственной регистрации в качестве индивидуального предпринимателя (для физического лица);

3. Доверенность на физическое лицо, уполномоченное действовать от имени претендента при подаче заявки;

4. Справка из муниципального бюджетного учреждения города Новосибирска «Городской центр наружной рекламы» об отсутствии у претендента задолженности перед мэрией города Новосибирска за установку и (или) эксплуатацию рекламных конструкций;

5. Справка из управления рекламы мэрии города Новосибирска об отсутствии у претендента нарушений Правил распространения наружной рекламы и информации в городе Новосибирске;

6. Конкурсное предложение в письменной форме в запечатанном конверте;

7. Информация об общей площади информационных полей рекламных конструкций, размещение на установку которых выдано этому лицу и его аффилированным лицам на территории города Новосибирска;

8. Платежное поручение, подтверждающее внесение задатка (в случае, если участник конкурса намерен приобрести несколько предметов конкурса, то задаток оплачивается по каждому).

**Размер, сроки и порядок внесения задатка:** задаток, округленный в большую сторону до сотен, за каждое рекламное место устанавливается в размере минимальной цены договора на установку и эксплуатации рекламной конструкции за трехмесячный период. Задаток вносится претендентом на счет департамента финансов и налоговой политики мэрии города Новосибирска в срок с 17.06.2011 по 15.07.2011.

**Реквизиты для перечисления задатка:**

**Получатель: Департамент финансов и налоговой политики мэрии города Новосибирска (ДФ и НП мэрии)**

**ИНН 5411100120**

**КПП 540601001**

**Счет получателя: 40302810100045000002**

**Банк получателя: ГРКЦ ГУ Банка России по Новосибирской области г. Новосибирск**

**БИК банка 045004001**

Начальная (минимальная) цена на каждое рекламное место определяется в соответствии с формулой в Приложении 7 к Правилам распространения наружной рекламы и информации в городе Новосибирске, принятых решением городского Совета от 25.10.2006 № 372 (в данную сумму не включен НДС 18 %).

Минимальный размер базового тарифа одного квадратного метра рекламной площади (БТ) составляет 225 рублей.

**В конкурсном предложении участник конкурса указывает цену квадратного метра рекламной площади (базового тарифа).**

**Место и срок приема заявок:** г. Новосибирск, ул. Вокзальная магистраль, 16, к. 508, с даты опубликования извещения по 15 июля 2011 года понедельник-четверг с 9-00 до 13-00, с 14-00 до 17-30, пятница с 9-00 до 13-00.

**Определение победителя** конкурса осуществляется на основании следующих критериев:

1. Максимальное предложение по цене предмета конкурса;
2. Наилучшее предложение по благоустройству территории;
3. Наилучшее предложение по праздничному оформлению.

**Результаты конкурса** публикуются в Бюллетене органов местного самоуправления города Новосибирска и размещаются на сайте.

Договор с победителем конкурса заключается не позднее 14 дней после завершения конкурса и оформления протокола.

**Ответственное лицо:** Сарнова Олеся Владимировна тел. 2177320, факс 2220386, г. Новосибирск, ул. Вокзальная магистраль, 16, к. 508.

### **Информация о розничных рынках**

В соответствии с постановлением мэрии от 16.06.2011 № 5104 выдать обществу с ограниченной ответственностью «ПВП» разрешение на право организации специализированного розничного рынка по адресу: город Новосибирск, ул. Крылова, (9).

**МЭРИЯ ГОРОДА НОВОСИБИРСКА**  
**АДМИНИСТРАЦИЯ ЖЕЛЕЗНОДОРОЖНОГО РАЙОНА**  
**ГОРОДА НОВОСИБИРСКА**

**ПРИКАЗ**

От 15.06.2011

№ 453-од

**О признании утратившим силу приказа администрации района от 31.05.2011 № 417-ОД «О демонтаже самовольных временных объектов, расположенных по адресу: город Новосибирск, ул. Сибирская, (35)»**

В связи с невозможностью осуществления процедуры демонтажа самовольных временных объектов в соответствии с п. 8 Порядка размещения временных объектов на территории города Новосибирска, утвержденного решением Совета депутатов города Новосибирска от 20.05.2009 № 1226 «О порядке размещения временных объектов на территории города Новосибирска»,  
**ПРИКАЗЫВАЮ:**

1. Признать утратившим силу приказ администрации района от 31.05.2011 № 417-ОД «О демонтаже самовольных временных объектов, расположенных по адресу: город Новосибирск, ул. Сибирская, (35)».

2. Отделу земельных и имущественных отношений, совместно с отделом информатизации и связи организовать официальное опубликование настоящего приказа в Бюллетене органов местного самоуправления города Новосибирска и размещение на официальном сайте города Новосибирска в сети «Интернет».

3. Контроль за исполнением приказа возложить на заместителя главы администрации по экономике и доходам Ладеневу В. Л.

Глава администрации

С. И. Говтва

Результаты проведения конкурса на право заключения договора на установку и эксплуатацию рекламной конструкции  
(1 июня 2011)

**Лот № 1** (рекламная конструкция, пл. Сибирияков - Гвардейцев, 4-я от пл. К.Маркса, 3,0×6,0×2). По решению конкурсной комиссии конкурс признан несостоявшимся, в связи с подачей менее двух заявок на участие в конкурсе. Договор на установку и эксплуатацию рекламной конструкции заключается с единственным участником конкурса, ООО ГК «АртБизнесЛайн».

**Лот № 2** (рекламная конструкция, адрес размещения ул. Станиславского, 15, 3,0×6,0×2). По решению конкурсной комиссии конкурс признан несостоявшимся, в связи с подачей менее двух заявок на участие в конкурсе. Договор на установку и эксплуатацию рекламной конструкции заключается с единственным участником конкурса, ООО ГК «АртБизнесЛайн».

**Лот № 3** (рекламная конструкция, адрес размещения пр. Димитрова, 1/2, 3-я опора от Вокзальной магистрали, 1,2×1,8×2). По решению конкурсной комиссии конкурс признан несостоявшимся, в связи с подачей менее двух заявок на участие в конкурсе. Договор на установку и эксплуатацию рекламной конструкции заключается с единственным участником конкурса, ООО ГК «АртБизнесЛайн».

**Лот № 4** (рекламная конструкция, адрес размещения ул. Ленина, 21/1 к. 1, 2-я опора от ул. Ленина, 1,2×1,8×2). По решению конкурсной комиссии конкурс признан несостоявшимся, в связи с подачей менее двух заявок на участие в конкурсе. Договор на установку и эксплуатацию рекламной конструкции заключается с единственным участником конкурса, ООО ГК «АртБизнесЛайн».

**Лот № 5** (рекламная конструкция, адрес размещения пр. Димитрова, 1/2, 4-я опора от Вокзальной магистрали, 1,2×1,8×2). По решению конкурсной комиссии конкурс признан несостоявшимся, в связи с подачей менее двух заявок на участие в конкурсе. Договор на установку и эксплуатацию рекламной конструкции заключается с единственным участником конкурса, ООО ГК «АртБизнесЛайн».

**Лот № 6** (рекламная конструкция, адрес размещения пр. К.Маркса – ул. Горская, 3,0×6,0×2). По решению конкурсной комиссии конкурс признан несостоявшимся, в связи с подачей менее двух заявок на участие в конкурсе. Договор на установку и эксплуатацию рекламной конструкции заключается с единственным участником конкурса, ООО ГК «АртБизнесЛайн».

**Лот № 7** (рекламная конструкция, адрес размещения пл. Труда (со стороны ул. Ватутина, средняя), 3,0×6,0×2). По решению конкурсной комиссии конкурс признан несостоявшимся, в связи с подачей менее двух заявок на участие в конкурсе. Договор на установку и эксплуатацию рекламной конструкции заключается с единственным участником конкурса, ООО ГК «АртБизнесЛайн».

**Лот № 8** (рекламная конструкция, адрес размещения пл. Труда (со стороны ул. Ватутина, правая), 3,0×6,0×2). По решению конкурсной комиссии конкурс признан несостоявшимся, в связи с подачей менее двух заявок на участие в конкурсе. Договор на установку и эксплуатацию рекламной конструкции заключается с единственным участником конкурса, ООО ГК «АртБизнесЛайн».

**Лот № 9** (рекламная конструкция, адрес размещения пл. Труда (со стороны ул. Ватутина, левая), 3,0×6,0×2). По решению конкурсной комиссии конкурс признан несостоявшимся, в связи с подачей менее двух заявок на участие в конкурсе. Договор на установку и эксплуатацию рекламной конструкции заключается с единственным участником конкурса, ООО ГК «АртБизнесЛайн».

**Лот № 10** (рекламная конструкция, адрес размещения ул. Станиславского, 14, 1,2×1,8×2). По решению конкурсной комиссии конкурс признан несостоявшимся, в связи с подачей менее двух заявок на участие в конкурсе. Договор на установку и эксплуатацию рекламной конструкции заключается с единственным участником конкурса, ООО ГК «АртБизнесЛайн».

**Лот № 11** (рекламная конструкция, адрес размещения пр. К.Маркса, 51, 1,2×1,8×2). По решению конкурсной комиссии конкурс признан несостоявшимся, в связи с подачей менее двух заявок на участие в конкурсе. Договор на установку и эксплуатацию рекламной конструкции заключается с единственным участником конкурса, ООО ГК «АртБизнесЛайн».

**Лот № 12** (рекламная конструкция, адрес размещения р. К.Маркса, 43, 1,2×1,8×2). По решению конкурсной комиссии конкурс признан несостоявшимся, в связи с подачей менее двух заявок на участие в конкурсе. Договор на установку и эксплуатацию рекламной конструкции заключается с единственным участником конкурса, ООО ГК «АртБизнесЛайн».

**Лот № 13** (рекламная конструкция, адрес размещения пр. К.Маркса, 33, 1,2×1,8×2). По решению конкурсной комиссии конкурс признан несостоявшимся, в связи с подачей менее двух заявок на участие в конкурсе. Договор на установку и эксплуатацию рекламной конструкции заключается с единственным участником конкурса, ООО ГК «АртБизнесЛайн».

**Лот № 14** (рекламная конструкция, адрес размещения пр. К.Маркса, 15, 1,2×1,8×2). По решению конкурсной комиссии конкурс признан несостоявшимся, в связи с подачей менее двух заявок на участие в конкурсе. Договор на установку и эксплуатацию рекламной конструкции заключается с единственным участником конкурса, ООО ГК «АртБизнесЛайн».

**Лот № 15** (рекламная конструкция, адрес размещения ул. Станиславского, 17, 1,2×1,8×2). По решению конкурсной комиссии конкурс признан несостоявшимся,

в связи с подачей менее двух заявок на участие в конкурсе. Договор на установку и эксплуатацию рекламной конструкции заключается с единственным участником конкурса, ООО ГК «АртБизнесЛайн».

**Лот № 16** (рекламная конструкция, адрес размещения ул. Станиславского, 17, 1,2×1,8×2). По решению конкурсной комиссии конкурс признан несостоявшимся, в связи с подачей менее двух заявок на участие в конкурсе. Договор на установку и эксплуатацию рекламной конструкции заключается с единственным участником конкурса, ООО ГК «АртБизнесЛайн».

**Лот № 17** (рекламная конструкция, адрес размещения ул. Станиславского, 12, 1,2×1,8×2). По решению конкурсной комиссии конкурс признан несостоявшимся, в связи с подачей менее двух заявок на участие в конкурсе. Договор на установку и эксплуатацию рекламной конструкции заключается с единственным участником конкурса, ООО ГК «АртБизнесЛайн».

**Лот № 18** (рекламная конструкция, адрес размещения ул. Станиславского, 12, 1,2×1,8×2). По решению конкурсной комиссии конкурс признан несостоявшимся, в связи с подачей менее двух заявок на участие в конкурсе. Договор на установку и эксплуатацию рекламной конструкции заключается с единственным участником конкурса, ООО ГК «АртБизнесЛайн».

**Лот № 19** (рекламная конструкция, адрес размещения ул. Станиславского, 14, 1,2×1,8×2). По решению конкурсной комиссии конкурс признан несостоявшимся, в связи с подачей менее двух заявок на участие в конкурсе. Договор на установку и эксплуатацию рекламной конструкции заключается с единственным участником конкурса, ООО ГК «АртБизнесЛайн».

**Лот № 20** (рекламная конструкция, адрес размещения ул. Станиславского, 15, 1,2×1,8×2). По решению конкурсной комиссии конкурс признан несостоявшимся, в связи с подачей менее двух заявок на участие в конкурсе. Договор на установку и эксплуатацию рекламной конструкции заключается с единственным участником конкурса, ООО ГК «АртБизнесЛайн».

**Лот № 21** (рекламная конструкция, адрес размещения ул. Станиславского, 15, 1,2×1,8×2). По решению конкурсной комиссии конкурс признан несостоявшимся, в связи с подачей менее двух заявок на участие в конкурсе. Договор на установку и эксплуатацию рекламной конструкции заключается с единственным участником конкурса, ООО ГК «АртБизнесЛайн».

**Лот № 22** (рекламная конструкция, адрес размещения ул. Немировича – Данченко, 169, 9 - я опора от пр. К.Маркса, 1,2×1,8×2). По решению конкурсной комиссии конкурс признан несостоявшимся, в связи с подачей менее двух заявок на участие в конкурсе. Договор на установку и эксплуатацию рекламной конструкции заключается с единственным участником конкурса, ООО ГК «АртБизнесЛайн».



**Лот № 23** (рекламная конструкция, адрес размещения ул. Титова, 1, 1,2×1,8×2). По решению конкурсной комиссии конкурс признан несостоявшимся, в связи с подачей менее двух заявок на участие в конкурсе. Договор на установку и эксплуатацию рекламной конструкции заключается с единственным участником конкурса, ООО ГК «АртБизнесЛайн».

**Лот № 24**(рекламная конструкция, ул. Титова, 2 № 1, 1,2×1,8×2). По решению конкурсной комиссии конкурс признан несостоявшимся, в связи с подачей менее двух заявок на участие в конкурсе. Договор на установку и эксплуатацию рекламной конструкции заключается с единственным участником конкурса, ООО ГК «АртБизнесЛайн».

**Лот № 25** (рекламная конструкция, ул. Титова, 21, № 5 , 1,2×1,8×2). По решению конкурсной комиссии конкурс признан несостоявшимся, в связи с подачей менее двух заявок на участие в конкурсе. Договор на установку и эксплуатацию рекламной конструкции заключается с единственным участником конкурса, ООО ГК «АртБизнесЛайн».

**Лот № 26** (рекламная конструкция, адрес размещения ул. Титова, 10, 1,2×1,8×2). По решению конкурсной комиссии конкурс признан несостоявшимся, в связи с подачей менее двух заявок на участие в конкурсе. Договор на установку и эксплуатацию рекламной конструкции заключается с единственным участником конкурса, ООО ГК «АртБизнесЛайн».

**Лот № 27** (рекламная конструкция, адрес размещения пр. К.Маркса – ул. Титова, 1, 1,2×1,8×2). По решению конкурсной комиссии конкурс признан несостоявшимся, в связи с подачей менее двух заявок на участие в конкурсе. Договор на установку и эксплуатацию рекламной конструкции заключается с единственным участником конкурса, ООО ГК «АртБизнесЛайн».

**Лот № 28** (рекламная конструкция, адрес размещения ул. Блюхера, 7, 1,2×1,8×2). По решению конкурсной комиссии конкурс признан несостоявшимся, в связи с подачей менее двух заявок на участие в конкурсе. Договор на установку и эксплуатацию рекламной конструкции заключается с единственным участником конкурса, ООО ГК «АртБизнесЛайн».

**Лот № 29** (рекламная конструкция, адрес размещения ул. Ватутина, 21(через дорогу №2), 1,2×1,8×2). По решению конкурсной комиссии конкурс признан несостоявшимся, в связи с подачей менее двух заявок на участие в конкурсе. Договор на установку и эксплуатацию рекламной конструкции заключается с единственным участником конкурса, ООО ГК «АртБизнесЛайн».

**Лот № 30** (рекламная конструкция, адрес размещения ул. Ватутина, 21 (через дорогу), 1,2×1,8×2). По решению конкурсной комиссии конкурс признан несосто-

явшимся, в связи с подачей менее двух заявок на участие в конкурсе. Договор на установку и эксплуатацию рекламной конструкции заключается с единственным участником конкурса, ООО ГК «АртБизнесЛайн».

**Лот № 31** (рекламная конструкция, адрес размещения ул. Титова, 22 а, 1,2×1,8×2). По решению конкурсной комиссии конкурс признан несостоявшимся, в связи с подачей менее двух заявок на участие в конкурсе. Договор на установку и эксплуатацию рекламной конструкции заключается с единственным участником конкурса, ООО ГК «АртБизнесЛайн».

**Лот № 32** (рекламная конструкция, адрес размещения пл. К.Маркса, 2, 5-я опора от пл. К.Маркса, 1,2×1,8×2). По решению конкурсной комиссии конкурс признан несостоявшимся, в связи с подачей менее двух заявок на участие в конкурсе. Договор на установку и эксплуатацию рекламной конструкции заключается с единственным участником конкурса, ООО ГК «АртБизнесЛайн».

**Лот № 33** (рекламная конструкция, адрес размещения ул. Блюхера, 13, 5-я опора от ул. Ватутина, 1,2×1,8×2). По решению конкурсной комиссии конкурс признан несостоявшимся, в связи с подачей менее двух заявок на участие в конкурсе. Договор на установку и эксплуатацию рекламной конструкции заключается с единственным участником конкурса, ООО ГК «АртБизнесЛайн».

**Лот № 34** (рекламная конструкция, адрес размещения ул. Ватутина, 33 (через дорогу № 2), 1,2×1,8×2). По решению конкурсной комиссии конкурс признан несостоявшимся, в связи с подачей менее двух заявок на участие в конкурсе. Договор на установку и эксплуатацию рекламной конструкции заключается с единственным участником конкурса, ООО ГК «АртБизнесЛайн».

**Лот № 35** (рекламная конструкция, адрес размещения ул. Ватутина, 37 (через дорогу № 4), 1,2×1,8×2). По решению конкурсной комиссии конкурс признан несостоявшимся, в связи с подачей менее двух заявок на участие в конкурсе. Договор на установку и эксплуатацию рекламной конструкции заключается с единственным участником конкурса, ООО ГК «АртБизнесЛайн».

**Лот № 36** (рекламная конструкция, адрес размещения ул. Ватутина, 33 (через дорогу), 1,2×1,8×2). По решению конкурсной комиссии конкурс признан несостоявшимся, в связи с подачей менее двух заявок на участие в конкурсе. Договор на установку и эксплуатацию рекламной конструкции заключается с единственным участником конкурса, ООО ГК «АртБизнесЛайн».

**Лот № 37** (рекламная конструкция, адрес размещения ул. Ватутина, 33(через дорогу № 3), 1,2×1,8×2). По решению конкурсной комиссии конкурс признан несостоявшимся, в связи с подачей менее двух заявок на участие в конкурсе. Договор на установку и эксплуатацию рекламной конструкции заключается с единственным участником конкурса, ООО ГК «АртБизнесЛайн».

**Лот № 38** (рекламная конструкция, адрес размещения ул. Ватутина, 37 (через дорогу № 6), 1,2×1,8×2). По решению конкурсной комиссии конкурс признан несостоявшимся, в связи с подачей менее двух заявок на участие в конкурсе. Договор на установку и эксплуатацию рекламной конструкции заключается с единственным участником конкурса, ООО ГК «АртБизнесЛайн».

**Лот № 39** (рекламная конструкция, адрес размещения ул. Ватутина, 37 (через дорогу № 5), 1,2×1,8×2). По решению конкурсной комиссии конкурс признан несостоявшимся, в связи с подачей менее двух заявок на участие в конкурсе. Договор на установку и эксплуатацию рекламной конструкции заключается с единственным участником конкурса, ООО ГК «АртБизнесЛайн».

**Лот № 40** (рекламная конструкция, адрес размещения ул. Ватутина – пл. К.Маркса, 2, 1,2×1,8×2). По решению конкурсной комиссии конкурс признан несостоявшимся, в связи с подачей менее двух заявок на участие в конкурсе. Договор на установку и эксплуатацию рекламной конструкции заключается с единственным участником конкурса, ООО ГК «АртБизнесЛайн».

**Лот № 41** (рекламная конструкция, адрес размещения пр. Дзержинского, 4, 0,3×5,8×1). По решению конкурсной комиссии конкурс признан несостоявшимся в связи с отсутствием заявок, поданных в соответствии с конкурсными условиями.

**Лот № 42** (рекламная конструкция, адрес размещения пр. Дзержинского, 4, 0,9×3,4×1). По решению конкурсной комиссии конкурс признан несостоявшимся в связи с отсутствием заявок, поданных в соответствии с конкурсными условиями.

**Лот № 43** (рекламная конструкция, адрес размещения ул. Зеленодолинская, 2, 1,5×5,0×2). По решению конкурсной комиссии конкурс признан несостоявшимся, в связи с подачей менее двух заявок на участие в конкурсе. Договор на установку и эксплуатацию рекламной конструкции заключается с единственным участником конкурса, ЗАО «СибЦентрЛайн».

**Лот № 44** (рекламная конструкция, адрес размещения ул. Каменская, 1, 2,0×2,0×2). По решению конкурсной комиссии конкурс признан несостоявшимся в связи с отсутствием заявок, поданных в соответствии с конкурсными условиями.

**Лот № 45** (рекламная конструкция, адрес размещения ул. Каменская, 1, 5,0×0,8×1). По решению конкурсной комиссии конкурс признан несостоявшимся в связи с отсутствием заявок, поданных в соответствии с конкурсными условиями.

**Лот № 46** (рекламная конструкция, адрес размещения ул. Державина, 36 в, 1,5×4,5×1). По решению конкурсной комиссии конкурс признан несостоявшимся в связи с отсутствием заявок, поданных в соответствии с конкурсными условиями.

**Лот № 47** (рекламная конструкция, адрес размещения ул. Фрунзе, 234/1, 3,6×4,8×1). По решению конкурсной комиссии конкурс признан несостоявшимся в связи с отсутствием заявок, поданных в соответствии с конкурсными условиями.

**Лот № 48** (рекламная конструкция, адрес размещения ул. Сибирияков – Гвардейцев, 30, 3,0×6,0×2). По решению конкурсной комиссии конкурс признан несостоявшимся, в связи с подачей менее двух заявок на участие в конкурсе. Договор на установку и эксплуатацию рекламной конструкции заключается с единственным участником конкурса, ООО ГК «АртБизнесЛайн».

**Лот № 49** (рекламная конструкция, адрес размещения ул. Фрунзе, 234/1, 6,4×2,2×1). По решению конкурсной комиссии конкурс признан несостоявшимся в связи с отсутствием заявок, поданных в соответствии с конкурсными условиями.

**Лот № 50** (рекламная конструкция, адрес размещения ул. Курчатова, 37 а, 3,0×1,0×1). По решению конкурсной комиссии конкурс признан несостоявшимся, в связи с подачей менее двух заявок на участие в конкурсе. Договор на установку и эксплуатацию рекламной конструкции заключается с единственным участником конкурса, ООО «СЛАВА».

**Лот № 51** (рекламная конструкция, адрес размещения Бердское шоссе, 65/1, к. 1, 3,0×6,0×2). По решению конкурсной комиссии конкурс признан несостоявшимся, в связи с подачей менее двух заявок на участие в конкурсе. Договор на установку и эксплуатацию рекламной конструкции заключается с единственным участником конкурса, ООО «Гэллэри Сервис».

**Лот № 52** (рекламная конструкция, адрес размещения пр. К.Маркса, 22 – ул. Геодезическая, 13 а, 5,0×15,0×2). По решению конкурсной комиссии конкурс признан несостоявшимся, в связи с подачей менее двух заявок на участие в конкурсе. Договор на установку и эксплуатацию рекламной конструкции заключается с единственным участником конкурса, ООО ГК «АртБизнесЛайн».

**Лот № 53** (рекламная конструкция, адрес размещения ул. Мира, 61, 3,0×6,0×2). По решению конкурсной комиссии конкурс признан несостоявшимся, в связи с подачей менее двух заявок на участие в конкурсе. Договор на установку и эксплуатацию рекламной конструкции заключается с единственным участником конкурса, ООО ГК «АртБизнесЛайн».

**Лот № 54** (рекламная конструкция, адрес размещения ул. Сибириakov – Гвардейцев, 26, 3,0×6,0×2). По решению конкурсной комиссии конкурс признан несостоявшимся, в связи с подачей менее двух заявок на участие в конкурсе. Договор на установку и эксплуатацию рекламной конструкции заключается с единственным участником конкурса, ООО ГК «АртБизнесЛайн».

**Лот № 55** (рекламная конструкция, адрес размещения ул. Сибириakov – Гвардейцев, 40, 3,0×6,0×2). По решению конкурсной комиссии конкурс признан несостоявшимся, в связи с подачей менее двух заявок на участие в конкурсе. Договор на установку и эксплуатацию рекламной конструкции заключается с единственным участником конкурса, ООО ГК «АртБизнесЛайн».

**Лот № 56** (рекламная конструкция, адрес размещения ул. Сибириakov – Гвардейцев, 40, 3,0×6,0×2). По решению конкурсной комиссии конкурс признан несостоявшимся, в связи с подачей менее двух заявок на участие в конкурсе. Договор на установку и эксплуатацию рекламной конструкции заключается с единственным участником конкурса, ООО ГК «АртБизнесЛайн».

**Лот № 57** (рекламная конструкция, адрес размещения ул. Сибириakov – Гвардейцев, 7, 3,0×6,0×2). По решению конкурсной комиссии конкурс признан несостоявшимся, в связи с подачей менее двух заявок на участие в конкурсе. Договор на установку и эксплуатацию рекламной конструкции заключается с единственным участником конкурса, ООО ГК «АртБизнесЛайн».

**Лот № 58** (рекламная конструкция, адрес размещения ул. Сибириakov – Гвардейцев, 49/1, 3,0×6,0×2). По решению конкурсной комиссии конкурс признан несостоявшимся, в связи с подачей менее двух заявок на участие в конкурсе. Договор на установку и эксплуатацию рекламной конструкции заключается с единственным участником конкурса, ООО ГК «АртБизнесЛайн».

**Лот № 59** (рекламная конструкция, адрес размещения ул. Сибириakov – Гвардейцев, 21, 3,0×6,0×2). По решению конкурсной комиссии конкурс признан несостоявшимся, в связи с подачей менее двух заявок на участие в конкурсе. Договор на установку и эксплуатацию рекламной конструкции заключается с единственным участником конкурса, ООО ГК «АртБизнесЛайн».

**Лот № 60** (рекламная конструкция, адрес размещения ул. Сибириakov – Гвардейцев, 34, 3,0×6,0×2). По решению конкурсной комиссии конкурс признан несосто-

явшимся, в связи с подачей менее двух заявок на участие в конкурсе. Договор на установку и эксплуатацию рекламной конструкции заключается с единственным участником конкурса, ООО ГК «АртБизнесЛайн».

**Лот № 61** (рекламная конструкция, адрес размещения ул. Сибиряков – Гвардейцев, 11, 3,0×6,0×2). По решению конкурсной комиссии конкурс признан несостоявшимся, в связи с подачей менее двух заявок на участие в конкурсе. Договор на установку и эксплуатацию рекламной конструкции заключается с единственным участником конкурса, ООО ГК «АртБизнесЛайн».

**Лот № 62** (рекламная конструкция, адрес размещения ул. Петухова, 6 б, 1,05×6,4×1). По решению конкурсной комиссии конкурс признан несостоявшимся, в связи с подачей менее двух заявок на участие в конкурсе. Договор на установку и эксплуатацию рекламной конструкции заключается с единственным участником конкурса, ИП Лугининой С.В.

**Лот № 63** (рекламная конструкция, адрес размещения ул. Фрунзе, 80, 4,0×1,64×1). По решению конкурсной комиссии конкурс признан несостоявшимся, в связи с подачей менее двух заявок на участие в конкурсе. Договор на установку и эксплуатацию рекламной конструкции заключается с единственным участником конкурса, ООО «Фантазеры».

**Лот № 64** (рекламная конструкция, адрес размещения пр. Димитрова, 7, 3,0×0,66×1). По решению конкурсной комиссии конкурс признан несостоявшимся, в связи с подачей менее двух заявок на участие в конкурсе. Договор на установку и эксплуатацию рекламной конструкции заключается с единственным участником конкурса, ООО «ПРАКСИС».

**Лот № 65** (рекламная конструкция, адрес размещения ул. Б.Богаткова, 136, 2-я опора от ул. Пролетарская, 1,2×1,8×2). По решению конкурсной комиссии конкурс признан несостоявшимся, в связи с подачей менее двух заявок на участие в конкурсе. Договор на установку и эксплуатацию рекламной конструкции заключается с единственным участником конкурса, ИП Дойниковым В.В.

**Лот № 66** (рекламная конструкция, адрес размещения пр. Дзержинского, 61, 7-я опора от ул. Трикотажная, 1,2×1,8×2). По решению конкурсной комиссии конкурс признан несостоявшимся, в связи с подачей менее двух заявок на участие в конкурсе. Договор на установку и эксплуатацию рекламной конструкции заключается с единственным участником конкурса, ООО «НСК - ломбард».

**Лот № 67** (рекламная конструкция, адрес размещения ул. Жуковского, 97, 1,24×1,45×2). По решению конкурсной комиссии конкурс признан несостоявшимся в связи с отсутствием заявок, поданных в соответствии с конкурсными условиями.

**Лот № 68** (рекламная конструкция, адрес размещения ул. Д.Донского, 10, 0,9×1,0×4). По решению конкурсной комиссии конкурс признан несостоявшимся в связи с отсутствием заявок, поданных в соответствии с конкурсными условиями.

**Лот № 69** (рекламная конструкция, адрес размещения ул. Кочубея, 3/1, 3,02×2,0×1). По решению конкурсной комиссии конкурс признан несостоявшимся в связи с отсутствием заявок, поданных в соответствии с конкурсными условиями.

**Лот № 70** (рекламная конструкция, адрес размещения ул. Станционная, 64, 2,5×7,0×2). По решению конкурсной комиссии конкурс признан несостоявшимся, в связи с подачей менее двух заявок на участие в конкурсе. Договор на установку и эксплуатацию рекламной конструкции заключается с единственным участником конкурса, ООО «Новосибирская топливная компания».

**Лот № 71** (рекламная конструкция, адрес размещения ул. Кочубея, 3/1, 3,2×1,74×1). По решению конкурсной комиссии конкурс признан несостоявшимся в связи с отсутствием заявок, поданных в соответствии с конкурсными условиями.

**Лот № 72** (рекламная конструкция, адрес размещения ул. Троллейная, 152/3, 1,4×2,0×1). По решению конкурсной комиссии конкурс признан несостоявшимся в связи с отсутствием заявок, поданных в соответствии с конкурсными условиями.

**Лот № 73** (рекламная конструкция, адрес размещения пр. К.Маркса, 2, 1,0×2,0×1). По решению конкурсной комиссии конкурс признан несостоявшимся, в связи с подачей менее двух заявок на участие в конкурсе. Договор на установку и эксплуатацию рекламной конструкции заключается с единственным участником конкурса, ЗАО «Русская телефонная компания».

**Лот № 74** (рекламная конструкция, адрес размещения ул. Лазурная, 14, 1,24 ×1,45×2). По решению конкурсной комиссии конкурс признан несостоявшимся, в связи с подачей менее двух заявок на участие в конкурсе. Договор на установку и эксплуатацию рекламной конструкции заключается с единственным участником конкурса, ООО «Ранд».

**Лот № 75** (рекламная конструкция, адрес размещения Бердское шоссе, 68, 2,0×3,0×2). По решению конкурсной комиссии конкурс признан несостоявшимся, в связи с подачей менее двух заявок на участие в конкурсе. Договор на установку и эксплуатацию рекламной конструкции заключается с единственным участником конкурса, ИП Мальцевой А.А.

**Лот № 76** (рекламная конструкция, адрес размещения Гусинобродское шоссе, 70, 1,7×3,0×1). По решению конкурсной комиссии конкурс признан несостоявшимся,

в связи с подачей менее двух заявок на участие в конкурсе. Договор на установку и эксплуатацию рекламной конструкции заключается с единственным участником конкурса, ООО «Бизнес - конструктор».

**Лот № 77** (рекламная конструкция, адрес размещения Гусинбродское шоссе, 70, 1,7×3,0×1). По решению конкурсной комиссии конкурс признан несостоявшимся, в связи с подачей менее двух заявок на участие в конкурсе. Договор на установку и эксплуатацию рекламной конструкции заключается с единственным участником конкурса, ООО «Бизнес - конструктор».

**Лот № 78** (рекламная конструкция, адрес размещения Гусинобродское шоссе, 70, 1,7×3,0×1). По решению конкурсной комиссии конкурс признан несостоявшимся, в связи с подачей менее двух заявок на участие в конкурсе. Договор на установку и эксплуатацию рекламной конструкции заключается с единственным участником конкурса, ООО «Бизнес - конструктор».

**Лот № 79** (рекламная конструкция, адрес размещения ул. Кропоткина, 263, 3,1×2,32×1). По решению конкурсной комиссии конкурс признан несостоявшимся, в связи с подачей менее двух заявок на участие в конкурсе. Договор на установку и эксплуатацию рекламной конструкции заключается с единственным участником конкурса, ООО «Торговый Холдинг Сибирский Гигант».

**Лот № 80** (рекламная конструкция, адрес размещения ул. Кропоткина, 263, 4,5×0,93×1). По решению конкурсной комиссии конкурс признан несостоявшимся, в связи с подачей менее двух заявок на участие в конкурсе. Договор на установку и эксплуатацию рекламной конструкции заключается с единственным участником конкурса, ООО «Торговый Холдинг Сибирский Гигант».

**Лот № 81** (рекламная конструкция, адрес размещения ул. Кропоткина, 263, 2,0×0,18×1). По решению конкурсной комиссии конкурс признан несостоявшимся, в связи с подачей менее двух заявок на участие в конкурсе. Договор на установку и эксплуатацию рекламной конструкции заключается с единственным участником конкурса, ООО «Торговый Холдинг Сибирский Гигант».

**Лот № 82** (рекламная конструкция, адрес размещения 2-я Станционная, 48, 2,0×3,0×2). По решению конкурсной комиссии конкурс признан несостоявшимся, в связи с подачей менее двух заявок на участие в конкурсе. Договор на установку и эксплуатацию рекламной конструкции заключается с единственным участником конкурса, ООО «Торговая компания ДИЛЛ».

**Лот № 83** (рекламная конструкция, адрес размещения пр. К.Маркса, 37/2, 1,6×0,2×1). По решению конкурсной комиссии конкурс признан несостоявшимся, в связи с подачей менее двух заявок на участие в конкурсе. Договор на установку и эксплуатацию рекламной конструкции заключается с единственным участником конкурса, ООО «Эпикур».



**Лот № 84** (рекламная конструкция, адрес размещения ул. Аникина, 51(24) (слева), 1,2×1,8×2). По решению конкурсной комиссии конкурс признан несостоявшимся, в связи с подачей менее двух заявок на участие в конкурсе. Договор на установку и эксплуатацию рекламной конструкции заключается с единственным участником конкурса, ООО ГК «АртБизнесЛайн».

**Лот № 85** (рекламная конструкция, адрес размещения ул. Аникина, 51(24) (справа), 1,2×1,8×2). По решению конкурсной комиссии конкурс признан несостоявшимся, в связи с подачей менее двух заявок на участие в конкурсе. Договор на установку и эксплуатацию рекламной конструкции заключается с единственным участником конкурса, ООО ГК «АртБизнесЛайн».

**Лот № 86** (рекламная конструкция, адрес размещения ул. Аникина, 53 (25) , 1,2×1,8×2). По решению конкурсной комиссии конкурс признан несостоявшимся, в связи с подачей менее двух заявок на участие в конкурсе. Договор на установку и эксплуатацию рекламной конструкции заключается с единственным участником конкурса, ООО ГК «АртБизнесЛайн».

**Лот № 87**(рекламная конструкция, адрес размещения ул. Аникина, 22 (11), 1,2×1,8×2). По решению конкурсной комиссии конкурс признан несостоявшимся, в связи с подачей менее двух заявок на участие в конкурсе. Договор на установку и эксплуатацию рекламной конструкции заключается с единственным участником конкурса, ООО ГК «АртБизнесЛайн».

**Лот № 88** (рекламная конструкция, адрес размещения ул. Аникина, 25 (12), 1,2×1,8×2). По решению конкурсной комиссии конкурс признан несостоявшимся, в связи с подачей менее двух заявок на участие в конкурсе. Договор на установку и эксплуатацию рекламной конструкции заключается с единственным участником конкурса, ООО ГК «АртБизнесЛайн».

**Лот № 89** (рекламная конструкция, адрес размещения ул. Аникина, 43 (20), 1,2×1,8×2). По решению конкурсной комиссии конкурс признан несостоявшимся, в связи с подачей менее двух заявок на участие в конкурсе. Договор на установку и эксплуатацию рекламной конструкции заключается с единственным участником конкурса, ООО ГК «АртБизнесЛайн».

**Лот № 90** (рекламная конструкция, адрес размещения ул. Аникина, 8 (4), 1,2×1,8×2). По решению конкурсной комиссии конкурс признан несостоявшимся, в связи с подачей менее двух заявок на участие в конкурсе. Договор на установку и эксплуатацию рекламной конструкции заключается с единственным участником конкурса, ООО ГК «АртБизнесЛайн».

**Лот № 91** (рекламная конструкция, адрес размещения ул. Аникина, 45 (21), 1,2×1,8×2). По решению конкурсной комиссии конкурс признан несостоявшимся, в связи с подачей менее двух заявок на участие в конкурсе. Договор на установку и эксплуатацию рекламной конструкции заключается с единственным участником конкурса, ООО ГК «АртБизнесЛайн».

**Лот № 92** (рекламная конструкция, адрес размещения ул. Аникина, 47 (22), 1,2×1,8×2). По решению конкурсной комиссии конкурс признан несостоявшимся, в связи с подачей менее двух заявок на участие в конкурсе. Договор на установку и эксплуатацию рекламной конструкции заключается с единственным участником конкурса, ООО ГК «АртБизнесЛайн».

**Лот № 93** (рекламная конструкция, адрес размещения ул. Аникина, 49 (23), 1,2×1,8×2). По решению конкурсной комиссии конкурс признан несостоявшимся, в связи с подачей менее двух заявок на участие в конкурсе. Договор на установку и эксплуатацию рекламной конструкции заключается с единственным участником конкурса, ООО ГК «АртБизнесЛайн».

**Лот № 94** (рекламная конструкция, адрес размещения ул. Фабричная, 17, 2,5×7,0×2). По решению конкурсной комиссии конкурс признан несостоявшимся в связи с отсутствием заявок, поданных в соответствии с конкурсными условиями.

**Лот № 95** (рекламная конструкция, адрес размещения ул. Аникина, 20 (10), 1,2×1,8×2). По решению конкурсной комиссии конкурс признан несостоявшимся, в связи с подачей менее двух заявок на участие в конкурсе. Договор на установку и эксплуатацию рекламной конструкции заключается с единственным участником конкурса, ООО ГК «АртБизнесЛайн».

**Лот № 96** (рекламная конструкция, адрес размещения ул. Аникина, 18 (9), 1,2×1,8×2). По решению конкурсной комиссии конкурс признан несостоявшимся, в связи с подачей менее двух заявок на участие в конкурсе. Договор на установку и эксплуатацию рекламной конструкции заключается с единственным участником конкурса, ООО ГК «АртБизнесЛайн».

**Лот № 97** (рекламная конструкция, адрес размещения ул. Аникина, 39 (18), 1,2×1,8×2). По решению конкурсной комиссии конкурс признан несостоявшимся, в связи с подачей менее двух заявок на участие в конкурсе. Договор на установку и эксплуатацию рекламной конструкции заключается с единственным участником конкурса, ООО ГК «АртБизнесЛайн».

**Лот № 98** (рекламная конструкция, адрес размещения ул. Аникина, 27 (13), 1,2×1,8×2). По решению конкурсной комиссии конкурс признан несостоявшимся, в связи с подачей менее двух заявок на участие в конкурсе. Договор на установку и эксплуатацию рекламной конструкции заключается с единственным участником конкурса, ООО ГК «АртБизнесЛайн».

**Лот № 99** (рекламная конструкция, адрес размещения ул. Аникина, 31 (14), 1,2×1,8×2). По решению конкурсной комиссии конкурс признан несостоявшимся, в связи с подачей менее двух заявок на участие в конкурсе. Договор на установку и эксплуатацию рекламной конструкции заключается с единственным участником конкурса, ООО ГК «АртБизнесЛайн».

**Лот № 100** (рекламная конструкция, адрес размещения ул. Аникина, 35 (16), 1,2×1,8×2). По решению конкурсной комиссии конкурс признан несостоявшимся, в связи с подачей менее двух заявок на участие в конкурсе. Договор на установку и эксплуатацию рекламной конструкции заключается с единственным участником конкурса, ООО ГК «АртБизнесЛайн».

**Лот № 101** (рекламная конструкция, адрес размещения ул. Аникина, 37 (17), 1,2×1,8×2). По решению конкурсной комиссии конкурс признан несостоявшимся, в связи с подачей менее двух заявок на участие в конкурсе. Договор на установку и эксплуатацию рекламной конструкции заключается с единственным участником конкурса, ООО ГК «АртБизнесЛайн».

**Лот № 102** (рекламная конструкция, адрес размещения ул. Аникина, 53 (25), 1,2×1,8×2). По решению конкурсной комиссии конкурс признан несостоявшимся, в связи с подачей менее двух заявок на участие в конкурсе. Договор на установку и эксплуатацию рекламной конструкции заключается с единственным участником конкурса, ООО ГК «АртБизнесЛайн».

**Лот № 103** (рекламная конструкция, адрес размещения ул. Аникина, 33 (15), 1,2×1,8×2). По решению конкурсной комиссии конкурс признан несостоявшимся, в связи с подачей менее двух заявок на участие в конкурсе. Договор на установку и эксплуатацию рекламной конструкции заключается с единственным участником конкурса, ООО ГК «АртБизнесЛайн».

**Лот № 104** (рекламная конструкция, адрес размещения ул. Аникина, 31 (14), 1,2×1,8×2). По решению конкурсной комиссии конкурс признан несостоявшимся, в связи с подачей менее двух заявок на участие в конкурсе. Договор на установку и эксплуатацию рекламной конструкции заключается с единственным участником конкурса, ООО ГК «АртБизнесЛайн».

**Лот № 105** (рекламная конструкция, адрес размещения ул. Аникина, 2 (1), 1,2×1,8×2). По решению конкурсной комиссии конкурс признан несостоявшимся,

в связи с подачей менее двух заявок на участие в конкурсе. Договор на установку и эксплуатацию рекламной конструкции заключается с единственным участником конкурса, ООО ГК «АртБизнесЛайн».

**Лот № 106** (рекламная конструкция, адрес размещения ул. Аникина, 4 (2), 1,2×1,8×2). По решению конкурсной комиссии конкурс признан несостоявшимся, в связи с подачей менее двух заявок на участие в конкурсе. Договор на установку и эксплуатацию рекламной конструкции заключается с единственным участником конкурса, ООО ГК «АртБизнесЛайн».

**Лот № 107** (рекламная конструкция, адрес размещения ул. Аникина, 6 (3), 1,2×1,8×2). По решению конкурсной комиссии конкурс признан несостоявшимся, в связи с подачей менее двух заявок на участие в конкурсе. Договор на установку и эксплуатацию рекламной конструкции заключается с единственным участником конкурса, ООО ГК «АртБизнесЛайн».

**Лот № 108** (рекламная конструкция, адрес размещения ул. Аникина, 10 (5), 1,2×1,8×2). По решению конкурсной комиссии конкурс признан несостоявшимся, в связи с подачей менее двух заявок на участие в конкурсе. Договор на установку и эксплуатацию рекламной конструкции заключается с единственным участником конкурса, ООО ГК «АртБизнесЛайн».

**Лот № 109** (рекламная конструкция, адрес размещения ул. Аникина, 18 (9), 1,2×1,8×2). По решению конкурсной комиссии конкурс признан несостоявшимся, в связи с подачей менее двух заявок на участие в конкурсе. Договор на установку и эксплуатацию рекламной конструкции заключается с единственным участником конкурса, ООО ГК «АртБизнесЛайн».

**Лот № 110** (рекламная конструкция, адрес размещения ул. Аникина, 14 (7), 1,2×1,8×2). По решению конкурсной комиссии конкурс признан несостоявшимся, в связи с подачей менее двух заявок на участие в конкурсе. Договор на установку и эксплуатацию рекламной конструкции заключается с единственным участником конкурса, ООО ГК «АртБизнесЛайн».

**Лот № 111** (рекламная конструкция, адрес размещения ул. Аникина, 16 (8), 1,2×1,×2). По решению конкурсной комиссии конкурс признан несостоявшимся, в связи с подачей менее двух заявок на участие в конкурсе. Договор на установку и эксплуатацию рекламной конструкции заключается с единственным участником конкурса, ООО ГК «АртБизнесЛайн».

**Лот № 112** (рекламная конструкция, адрес размещения ул. Аникина, 41 (19), 1,2×1,8×2). По решению конкурсной комиссии конкурс признан несостоявшимся, в связи с подачей менее двух заявок на участие в конкурсе. Договор на установку и эксплуатацию рекламной конструкции заключается с единственным участником конкурса, ООО ГК «АртБизнесЛайн».

**Лот № 113** (рекламная конструкция, адрес размещения ул. Аникина, 45 (21), 1,2×1,8×2). По решению конкурсной комиссии конкурс признан несостоявшимся, в связи с подачей менее двух заявок на участие в конкурсе. Договор на установку и эксплуатацию рекламной конструкции заключается с единственным участником конкурса, ООО ГК «АртБизнесЛайн».

**Лот № 114** (рекламная конструкция, адрес размещения ул. Аникина, 33 (15), 1,2×1,8×2). По решению конкурсной комиссии конкурс признан несостоявшимся, в связи с подачей менее двух заявок на участие в конкурсе. Договор на установку и эксплуатацию рекламной конструкции заключается с единственным участником конкурса, ООО ГК «АртБизнесЛайн».

**Лот № 115** (рекламная конструкция, адрес размещения ул. Аникина, 43 (20), 1,2×1,8×2). По решению конкурсной комиссии конкурс признан несостоявшимся, в связи с подачей менее двух заявок на участие в конкурсе. Договор на установку и эксплуатацию рекламной конструкции заключается с единственным участником конкурса, ООО ГК «АртБизнесЛайн».

**Лот № 116** (рекламная конструкция, адрес размещения ул. Аникина, 41 (19), 1,2×1,8×2). По решению конкурсной комиссии конкурс признан несостоявшимся, в связи с подачей менее двух заявок на участие в конкурсе. Договор на установку и эксплуатацию рекламной конструкции заключается с единственным участником конкурса, ООО ГК «АртБизнесЛайн».

**Лот № 117** (рекламная конструкция, адрес размещения ул. Аникина, 39 (18), 1,2×1,8×2). По решению конкурсной комиссии конкурс признан несостоявшимся, в связи с подачей менее двух заявок на участие в конкурсе. Договор на установку и эксплуатацию рекламной конструкции заключается с единственным участником конкурса, ООО ГК «АртБизнесЛайн».

**Лот № 118** (рекламная конструкция, адрес размещения ул. Аникина, 37 (17), 1,2×1,8×2). По решению конкурсной комиссии конкурс признан несостоявшимся, в связи с подачей менее двух заявок на участие в конкурсе. Договор на установку и эксплуатацию рекламной конструкции заключается с единственным участником конкурса, ООО ГК «АртБизнесЛайн».

**Лот № 119** (рекламная конструкция, адрес размещения ул. Аникина, 35 (16), 1,2×1,8×2). По решению конкурсной комиссии конкурс признан несостоявшимся,

в связи с подачей менее двух заявок на участие в конкурсе. Договор на установку и эксплуатацию рекламной конструкции заключается с единственным участником конкурса, ООО ГК «АртБизнесЛайн».

**Лот № 120** (рекламная конструкция, адрес размещения ул. Аникина, 20 (9), 1,2×1,8×2). По решению конкурсной комиссии конкурс признан несостоявшимся, в связи с подачей менее двух заявок на участие в конкурсе. Договор на установку и эксплуатацию рекламной конструкции заключается с единственным участником конкурса, ООО ГК «АртБизнесЛайн».

**Лот № 121** (рекламная конструкция, адрес размещения ул. Аникина, 18 (8), 1,2×1,8×2). По решению конкурсной комиссии конкурс признан несостоявшимся, в связи с подачей менее двух заявок на участие в конкурсе. Договор на установку и эксплуатацию рекламной конструкции заключается с единственным участником конкурса, ООО ГК «АртБизнесЛайн».

**Лот № 122** (рекламная конструкция, адрес размещения ул. Аникина, 14 (16), 1,2×1,8×2). По решению конкурсной комиссии конкурс признан несостоявшимся, в связи с подачей менее двух заявок на участие в конкурсе. Договор на установку и эксплуатацию рекламной конструкции заключается с единственным участником конкурса, ООО ГК «АртБизнесЛайн».

**Лот № 123** (рекламная конструкция, адрес размещения ул. Аникина, 12 (5), 1,2×1,8×2). По решению конкурсной комиссии конкурс признан несостоявшимся, в связи с подачей менее двух заявок на участие в конкурсе. Договор на установку и эксплуатацию рекламной конструкции заключается с единственным участником конкурса, ООО ГК «АртБизнесЛайн».

**Лот № 124** (рекламная конструкция, адрес размещения ул. Аникина, 16 (7), 1,2×1,8×2). По решению конкурсной комиссии конкурс признан несостоявшимся, в связи с подачей менее двух заявок на участие в конкурсе. Договор на установку и эксплуатацию рекламной конструкции заключается с единственным участником конкурса, ООО ГК «АртБизнесЛайн».

**Лот № 125** (рекламная конструкция, адрес размещения ул. Аникина, 10 (4), 1,2×1,8×2). По решению конкурсной комиссии конкурс признан несостоявшимся, в связи с подачей менее двух заявок на участие в конкурсе. Договор на установку и эксплуатацию рекламной конструкции заключается с единственным участником конкурса, ООО ГК «АртБизнесЛайн».

**Лот № 126** (рекламная конструкция, адрес размещения ул. Аникина, 8 (3), 1,2×1,8×2). По решению конкурсной комиссии конкурс признан несостоявшимся, в связи с подачей менее двух заявок на участие в конкурсе. Договор на установку и эксплуатацию рекламной конструкции заключается с единственным участником конкурса, ООО ГК «АртБизнесЛайн».

**Лот № 127** (рекламная конструкция, адрес размещения ул. Аникина, 6 (2), 1,2×1,8×2). По решению конкурсной комиссии конкурс признан несостоявшимся, в связи с подачей менее двух заявок на участие в конкурсе. Договор на установку и эксплуатацию рекламной конструкции заключается с единственным участником конкурса, ООО ГК «АртБизнесЛайн».

**Лот № 128** (рекламная конструкция, адрес размещения ул. Аникина, 2 (1), 1,2×1,8×2). По решению конкурсной комиссии конкурс признан несостоявшимся, в связи с подачей менее двух заявок на участие в конкурсе. Договор на установку и эксплуатацию рекламной конструкции заключается с единственным участником конкурса, ООО ГК «АртБизнесЛайн».

**Лот № 129** (рекламная конструкция, адрес размещения ул. Аникина, 49 (23), 1,2×1,8×2). По решению конкурсной комиссии конкурс признан несостоявшимся, в связи с подачей менее двух заявок на участие в конкурсе. Договор на установку и эксплуатацию рекламной конструкции заключается с единственным участником конкурса, ООО ГК «АртБизнесЛайн».

**Лот № 130** (рекламная конструкция, адрес размещения ул. Аникина, 47 (22), 1,2×1,8×2). По решению конкурсной комиссии конкурс признан несостоявшимся, в связи с подачей менее двух заявок на участие в конкурсе. Договор на установку и эксплуатацию рекламной конструкции заключается с единственным участником конкурса, ООО ГК «АртБизнесЛайн».

**Лот № 131** (рекламная конструкция, адрес размещения ул. Аникина, 25 (11), 1,2×1,8×2). По решению конкурсной комиссии конкурс признан несостоявшимся, в связи с подачей менее двух заявок на участие в конкурсе. Договор на установку и эксплуатацию рекламной конструкции заключается с единственным участником конкурса, ООО ГК «АртБизнесЛайн».

**Лот № 132** (рекламная конструкция, адрес размещения ул. Аникина, 27 (12), 1,2×1,8×2). По решению конкурсной комиссии конкурс признан несостоявшимся, в связи с подачей менее двух заявок на участие в конкурсе. Договор на установку и эксплуатацию рекламной конструкции заключается с единственным участником конкурса, ООО ГК «АртБизнесЛайн».

**Лот № 133** (рекламная конструкция, адрес размещения ул. Аникина, 29 (13), 1,2×1,8×2). По решению конкурсной комиссии конкурс признан несостоявшимся, в связи с подачей менее двух заявок на участие в конкурсе. Договор на установку

и эксплуатацию рекламной конструкции заключается с единственным участником конкурса, ООО ГК «АртБизнесЛайн».

**Лот № 134** (рекламная конструкция, адрес размещения ул. Аникина, 22 (10), 1,2×1,8×2). По решению конкурсной комиссии конкурс признан несостоявшимся, в связи с подачей менее двух заявок на участие в конкурсе. Договор на установку и эксплуатацию рекламной конструкции заключается с единственным участником конкурса, ООО ГК «АртБизнесЛайн».

**Лот № 135** (рекламная конструкция, адрес размещения ул. Большевистская – Коммунальный мост со стороны г-цы Обь (правая), 3,0×6,0×1). По решению конкурсной комиссии конкурс признан несостоявшимся, в связи с подачей менее двух заявок на участие в конкурсе. Договор на установку и эксплуатацию рекламной конструкции заключается с единственным участником конкурса, ООО ГК «АртБизнесЛайн».

**Лот № 136** (рекламная конструкция, адрес размещения ул. Большевистская (со стороны Автовокзала, левая), 3,0×6,0×1). По решению конкурсной комиссии конкурс признан несостоявшимся, в связи с подачей менее двух заявок на участие в конкурсе. Договор на установку и эксплуатацию рекламной конструкции заключается с единственным участником конкурса, ООО ГК «АртБизнесЛайн».

**Лот № 137** (рекламная конструкция, адрес размещения ул. Большевистская – Коммунальный мост со стороны г-цы Обь (левая), 3,0×6,0×1). По решению конкурсной комиссии конкурс признан несостоявшимся, в связи с подачей менее двух заявок на участие в конкурсе. Договор на установку и эксплуатацию рекламной конструкции заключается с единственным участником конкурса, ООО ГК «АртБизнесЛайн».

**Лот № 138** (рекламная конструкция, адрес размещения ул. Большевистская – Коммунальный мост со стороны г-цы Обь (средняя), 3,0×6,0×1). По решению конкурсной комиссии конкурс признан несостоявшимся, в связи с подачей менее двух заявок на участие в конкурсе. Договор на установку и эксплуатацию рекламной конструкции заключается с единственным участником конкурса, ООО ГК «АртБизнесЛайн».

**Лот № 139** (рекламная конструкция, адрес размещения ул. Гидростроителей, 7, 0,7×4,0×1). По решению конкурсной комиссии конкурс признан несостоявшимся, в связи с подачей менее двух заявок на участие в конкурсе. Договор на установку и эксплуатацию рекламной конструкции заключается с единственным участником конкурса, ОАО «Сбербанк России».

**Лот № 140** (рекламная конструкция, адрес размещения ул. Новогодняя, 12/1, 1,1×1,5×1). По решению конкурсной комиссии конкурс признан несостоявшимся,



в связи с подачей менее двух заявок на участие в конкурсе. Договор на установку и эксплуатацию рекламной конструкции заключается с единственным участником конкурса, ОАО «Сбербанк России».

**Лот № 141** (рекламная конструкция, адрес размещения ул. Советская, 54 (через дорогу), 1,2×1,8×2). По решению конкурсной комиссии конкурс признан несостоявшимся, в связи с подачей менее двух заявок на участие в конкурсе. Договор на установку и эксплуатацию рекламной конструкции заключается с единственным участником конкурса, ИП Санаевым П.А.

**Лот № 142** (рекламная конструкция, адрес размещения ул. Шевченко, 31 а, 0,38×3,6×1). По решению конкурсной комиссии конкурс признан несостоявшимся, в связи с подачей менее двух заявок на участие в конкурсе. Договор на установку и эксплуатацию рекламной конструкции заключается с единственным участником конкурса, ООО «Реста».

**Лот № 143** (рекламная конструкция, адрес размещения ул. Учительская, 17, 5,13×1,3×1). По решению конкурсной комиссии конкурс признан несостоявшимся, в связи с подачей менее двух заявок на участие в конкурсе. Договор на установку и эксплуатацию рекламной конструкции заключается с единственным участником конкурса, ООО «Ист- Стар».

**Лот № 144** (рекламная конструкция, адрес размещения ул. Новогодняя, 12/1, 1,1×5,4×1). По решению конкурсной комиссии конкурс признан несостоявшимся, в связи с подачей менее двух заявок на участие в конкурсе. Договор на установку и эксплуатацию рекламной конструкции заключается с единственным участником конкурса, ОАО «Сбербанк России».

**Лот № 145** (рекламная конструкция, адрес размещения Ипподромская магистраль, опора № 7 (3) опора от ул. Военная, 1,2×1,8×2). По решению конкурсной комиссии конкурс признан несостоявшимся, в связи с подачей менее двух заявок на участие в конкурсе. Договор на установку и эксплуатацию рекламной конструкции заключается с единственным участником конкурса, ООО ГК «АртБизнесЛайн».

**Лот № 146** (рекламная конструкция, адрес размещения ул. Блюхера, 71 б, 4-я опора от ул. Котовского, 1,2×1,8×2). По решению конкурсной комиссии конкурс признан несостоявшимся, в связи с подачей менее двух заявок на участие в конкурсе. Договор на установку и эксплуатацию рекламной конструкции заключается с единственным участником конкурса, ОАО «Сбербанк России».

**Лот № 147** (рекламная конструкция, адрес размещения ул. Большевикская – Коммунальный мост со стороны Автовокзала, 3,0×6,0×1). По решению конкурсной комиссии конкурс признан несостоявшимся, в связи с подачей менее двух заявок на участие в конкурсе. Договор на установку и эксплуатацию рекламной конструкции заключается с единственным участником конкурса, ООО ГК «АртБизнесЛайн».

**Лот № 148** (рекламная конструкция, адрес размещения ул. Немировича – Данченко, 135 В, 0,7×4,7×1). По решению конкурсной комиссии конкурс признан несостоявшимся, в связи с подачей менее двух заявок на участие в конкурсе. Договор на установку и эксплуатацию рекламной конструкции заключается с единственным участником конкурса, ОАО «Сбербанк России».

**Лот № 149** (рекламная конструкция, адрес размещения ул. Немировича – Данченко, 135 В, 0,7×2,1×1). По решению конкурсной комиссии конкурс признан несостоявшимся, в связи с подачей менее двух заявок на участие в конкурсе. Договор на установку и эксплуатацию рекламной конструкции заключается с единственным участником конкурса, ОАО «Сбербанк России».

**Лот № 150** (рекламная конструкция, адрес размещения ул. Немировича – Данченко, 135 В, 0,7×1,66×1). По решению конкурсной комиссии конкурс признан несостоявшимся, в связи с подачей менее двух заявок на участие в конкурсе. Договор на установку и эксплуатацию рекламной конструкции заключается с единственным участником конкурса, ОАО «Сбербанк России».

**Лот № 151** (рекламная конструкция, адрес размещения ул. Гидростроителей, 7, 0,7×3,0×1). По решению конкурсной комиссии конкурс признан несостоявшимся, в связи с подачей менее двух заявок на участие в конкурсе. Договор на установку и эксплуатацию рекламной конструкции заключается с единственным участником конкурса, ОАО «Сбербанк России».

**Лот № 152** (рекламная конструкция, адрес размещения ул. Гидростроителей, 7, 0,7×2,5×1). По решению конкурсной комиссии конкурс признан несостоявшимся, в связи с подачей менее двух заявок на участие в конкурсе. Договор на установку и эксплуатацию рекламной конструкции заключается с единственным участником конкурса, ОАО «Сбербанк России».

**Лот № 153** (рекламная конструкция, адрес размещения ул. Б.Хмельницкого, 40 (№ 1), 1,2×1,8×2). По решению конкурсной комиссии конкурс признан несостоявшимся, в связи с подачей менее двух заявок на участие в конкурсе. Договор на установку и эксплуатацию рекламной конструкции заключается с единственным участником конкурса, ООО ГК «АртБизнесЛайн».

**Лот № 154** (рекламная конструкция, адрес размещения ул. Б.Хмельницкого, 1, 1,2×1,8×2). По решению конкурсной комиссии конкурс признан несостоявшимся,

в связи с подачей менее двух заявок на участие в конкурсе. Договор на установку и эксплуатацию рекламной конструкции заключается с единственным участником конкурса, ООО ГК «АртБизнесЛайн».

**Лот № 155** (рекламная конструкция, адрес размещения ул. Ипподромская, 44 (правая), 1,2×1,8×2). По решению конкурсной комиссии конкурс признан несостоявшимся, в связи с подачей менее двух заявок на участие в конкурсе. Договор на установку и эксплуатацию рекламной конструкции заключается с единственным участником конкурса, ООО ГК «АртБизнесЛайн».

**Лот № 156** (рекламная конструкция, адрес размещения ул. Ипподромская, 44 (левая), 1,2×1,8×2). По решению конкурсной комиссии конкурс признан несостоявшимся, в связи с подачей менее двух заявок на участие в конкурсе. Договор на установку и эксплуатацию рекламной конструкции заключается с единственным участником конкурса, ООО ГК «АртБизнесЛайн».

**Лот № 157** (рекламная конструкция, адрес размещения ул. Б. Хмельницкого, 74, 3,0×6,0×2). По решению конкурсной комиссии конкурс признан несостоявшимся, в связи с подачей менее двух заявок на участие в конкурсе. Договор на установку и эксплуатацию рекламной конструкции заключается с единственным участником конкурса, ООО ГК «АртБизнесЛайн».

**Лот № 158** (рекламная конструкция, адрес размещения ул. Б. Хмельницкого, 115, 3,0×6,0×2). По решению конкурсной комиссии конкурс признан несостоявшимся, в связи с подачей менее двух заявок на участие в конкурсе. Договор на установку и эксплуатацию рекламной конструкции заключается с единственным участником конкурса, ООО ГК «АртБизнесЛайн».

**Лот № 159** (рекламная конструкция, адрес размещения ул. Б.Хмельницкого, 84, 3,0×6,0×2). По решению конкурсной комиссии конкурс признан несостоявшимся, в связи с подачей менее двух заявок на участие в конкурсе. Договор на установку и эксплуатацию рекламной конструкции заключается с единственным участником конкурса, ООО ГК «АртБизнесЛайн».

**Лот № 160** (рекламная конструкция, адрес размещения ул. Д.Ковальчук – ул. Танковая, 1, 3,0×6,0×2). По решению конкурсной комиссии конкурс признан несостоявшимся, в связи с подачей менее двух заявок на участие в конкурсе. Договор на установку и эксплуатацию рекламной конструкции заключается с единственным участником конкурса, ООО ГК «АртБизнесЛайн».

**Лот № 161** (рекламная конструкция, адрес размещения ул. Б.Хмельницкого, 63 50 м. от ул. Учительская), 3,0×6,0×2). По решению конкурсной комиссии конкурс признан несостоявшимся, в связи с подачей менее двух заявок на участие в конкурсе. Договор на установку и эксплуатацию рекламной конструкции заключается с единственным участником конкурса, ООО ГК «АртБизнесЛайн».

**Лот № 162** (рекламная конструкция, адрес размещения ул. Б.Хмельницкого, 16 (№ 1), 1,2×1,8×2). По решению конкурсной комиссии конкурс признан несостоявшимся, в связи с подачей менее двух заявок на участие в конкурсе. Договор на установку и эксплуатацию рекламной конструкции заключается с единственным участником конкурса, ООО ГК «АртБизнесЛайн».

**Лот № 163** (рекламная конструкция, адрес размещения ул. Курчатова, 3, 3,0×12,0×2). По решению конкурсной комиссии конкурс признан несостоявшимся, в связи с подачей менее двух заявок на участие в конкурсе. Договор на установку и эксплуатацию рекламной конструкции заключается с единственным участником конкурса, ООО ГК «АртБизнесЛайн».

**Лот № 164** (рекламная конструкция, адрес размещения Ипподромская магистраль, опора № 9 (4) опора от ул. Военная, 1,2×1,8×2). По решению конкурсной комиссии конкурс признан несостоявшимся, в связи с подачей менее двух заявок на участие в конкурсе. Договор на установку и эксплуатацию рекламной конструкции заключается с единственным участником конкурса, ООО ГК «АртБизнесЛайн».

**Лот № 165** (рекламная конструкция, адрес размещения ул. Б.Хмельницкого, 25, 1,2×1,8×2). По решению конкурсной комиссии конкурс признан несостоявшимся, в связи с подачей менее двух заявок на участие в конкурсе. Договор на установку и эксплуатацию рекламной конструкции заключается с единственным участником конкурса, ООО ГК «АртБизнесЛайн».

**Лот № 166** (рекламная конструкция, адрес размещения ул. Ватутина, 85, 3,0×6,0×2). По решению конкурсной комиссии конкурс признан несостоявшимся, в связи с подачей менее двух заявок на участие в конкурсе. Договор на установку и эксплуатацию рекламной конструкции заключается с единственным участником конкурса, ООО ГК «АртБизнесЛайн».

**Лот № 167** (рекламная конструкция, адрес размещения ул. Большевикская – Коммунальный мост со стороны Автовокзала, 3,0×6,0×1). По решению конкурсной комиссии конкурс признан несостоявшимся, в связи с подачей менее двух заявок на участие в конкурсе. Договор на установку и эксплуатацию рекламной конструкции заключается с единственным участником конкурса, ООО ГК «АртБизнесЛайн».

**Лот № 168** (рекламная конструкция, адрес размещения ул. Ватутина, 85, 3,0×6,0×2). По решению конкурсной комиссии конкурс признан несостоявшимся,

в связи с подачей менее двух заявок на участие в конкурсе. Договор на установку и эксплуатацию рекламной конструкции заключается с единственным участником конкурса, ООО ГК «АртБизнесЛайн».

**Лот № 169** (рекламная конструкция, адрес размещения Ипподромская магистраль – ул. Танковая, 39, 3,0×6,0×4). По решению конкурсной комиссии конкурс признан несостоявшимся, в связи с подачей менее двух заявок на участие в конкурсе. Договор на установку и эксплуатацию рекламной конструкции заключается с единственным участником конкурса, ООО ГК «АртБизнесЛайн».

**Лот № 170** (рекламная конструкция, адрес размещения ул. Большевикская, 171, 1,2×1,8×2). По решению конкурсной комиссии конкурс признан несостоявшимся, в связи с подачей менее двух заявок на участие в конкурсе. Договор на установку и эксплуатацию рекламной конструкции заключается с единственным участником конкурса, ООО ГК «АртБизнесЛайн».

**Лот № 171** (рекламная конструкция, адрес размещения Каменская магистраль (опора № 21 (10)), 1,2×1,8×2). По решению конкурсной комиссии конкурс признан несостоявшимся, в связи с подачей менее двух заявок на участие в конкурсе. Договор на установку и эксплуатацию рекламной конструкции заключается с единственным участником конкурса, ООО ГК «АртБизнесЛайн».

**Лот № 172** (рекламная конструкция, адрес размещения Каменская магистраль (опора № 15 (7)), 1,2×1,8×2). По решению конкурсной комиссии конкурс признан несостоявшимся, в связи с подачей менее двух заявок на участие в конкурсе. Договор на установку и эксплуатацию рекламной конструкции заключается с единственным участником конкурса, ООО ГК «АртБизнесЛайн».

**Лот № 173** (рекламная конструкция, адрес размещения Каменская магистраль (опора № 5 (2)), 1,2×1,8×2). По решению конкурсной комиссии конкурс признан несостоявшимся, в связи с подачей менее двух заявок на участие в конкурсе. Договор на установку и эксплуатацию рекламной конструкции заключается с единственным участником конкурса, ООО ГК «АртБизнесЛайн».

**Лот № 174** (рекламная конструкция, адрес размещения ул. Б. Хмельницкого, 8, 1,2×1,8×2). По решению конкурсной комиссии конкурс признан несостоявшимся, в связи с подачей менее двух заявок на участие в конкурсе. Договор на установку и эксплуатацию рекламной конструкции заключается с единственным участником конкурса, ООО ГК «АртБизнесЛайн».

**Лот № 175** (рекламная конструкция, адрес размещения ул. Б.Хмельницкого, 40 (№ 2), 1,2×1,8×2). По решению конкурсной комиссии конкурс признан несостоявшимся, в связи с подачей менее двух заявок на участие в конкурсе. Договор на установку и эксплуатацию рекламной конструкции заключается с единственным участником конкурса, ООО ГК «АртБизнесЛайн».

Извещение о проведении собрания о согласовании местоположения границы земельного участка, расположенного по адресу: г. Новосибирск, ул. Богдана Хмельницкого, (12/1) в Калининском районе.

Кадастровым инженером – Бачуриной Светланой Юрьевной, 630091, г. Новосибирск, Красный проспект, д.50, [su\\_bach@rambler.ru](mailto:su_bach@rambler.ru), телефон 2275300, факс. 2275189, номер квалификационного аттестата 54 – 10 – 76, в отношении земельного участка, расположенного по адресу: г. Новосибирск, ул. Богдана Хмельницкого, (12/1) в Калининском районе выполняются кадастровые работы с целью подготовки межевого плана, необходимого для постановки земельного участка на государственный кадастровый учет.

Заказчиком кадастровых работ является Муниципальное унитарное предприятие (МУП) «Электросеть», 630110, г. Новосибирск, ул. Александра Невского, д. 37

Собрание заинтересованных лиц по поводу согласования местоположения границы состоится по адресу: г. Новосибирск, Красный проспект, д. 50 к.607 «18» июля 2011 г. в 14 - 40 часов.

С проектом межевого плана земельного участка можно ознакомиться по адресу: г. Новосибирск, Красный проспект, д. 50 к. 607 (в рабочие дни, кроме пятницы, с 9 – 00 до 13 – 00 и с 14 – 00 до 16 – 00 ч.)

Возражения по проекту межевого плана и требования о проведении согласования местоположения границ земельных участков на местности принимаются до «8» июля 2011 г. по адресу: г. Новосибирск, Красный проспект, д.50 к. 607 (в рабочие дни, кроме пятницы, с 9 – 00 до 13 – 00 и с 14 – 00 до 16 – 00 ч.).

Смежный земельный участок, занимаемый многоквартирным жилым домом, с правообладателями которого требуется согласовать местоположение границы расположен по следующему адресу:

г. Новосибирск, ул. Богдана Хмельницкого, д. 13/1, кадастровый номер 54:35:042185:28.

При проведении согласования местоположения границ при себе необходимо иметь документ, удостоверяющий личность, документы о правах на земельный участок (при наличии) и документ, устанавливающий право на жилое помещение в многоквартирном жилом доме.

Извещение о проведении собрания о согласовании местоположения границы земельного участка, расположенного по адресу: г. Новосибирск, ул. Богдана Хмельницкого, (16/1) в Калининском районе.

Кадастровым инженером – Бачуриной Светланой Юрьевной, 630091, г. Новосибирск, Красный проспект, д.50, [su\\_bach@rambler.ru](mailto:su_bach@rambler.ru), телефон 2275300, факс. 2275189, номер квалификационного аттестата 54 – 10 – 76, в отношении земельного участка, расположенного по адресу: г. Новосибирск, ул. Богдана Хмельницкого, (16/1) в Калининском районе выполняются кадастровые работы с целью подготовки межевого плана, необходимого для постановки земельного участка на государственный кадастровый учет.

Заказчиком кадастровых работ является Муниципальное унитарное предприятие (МУП) «Электросеть», 630110, г. Новосибирск, ул. Александра Невского, д. 37

Собрание заинтересованных лиц по поводу согласования местоположения границы состоится по адресу: г. Новосибирск, Красный проспект, д. 50 к.607 «18» июля 2011 г. в 15 - 20 часов.

С проектом межевого плана земельного участка можно ознакомиться по адресу: г. Новосибирск, Красный проспект, д. 50 к. 607 (в рабочие дни, кроме пятницы, с 9 – 00 до 13 – 00 и с 14 – 00 до 16 – 00 ч.)

Возражения по проекту межевого плана и требования о проведении согласования местоположения границ земельных участков на местности принимаются до «8» июля 2011 г. по адресу: г. Новосибирск, Красный проспект, д.50 к. 607 (в рабочие дни, кроме пятницы, с 9 – 00 до 13 – 00 и с 14 – 00 до 16 – 00 ч.).

Смежные земельные участки, занимаемые многоквартирными жилыми домами, с правообладателями которых требуется согласовать местоположение границы расположены по следующим адресам:

г. Новосибирск, ул. Богдана Хмельницкого, д. 16/1, кадастровый номер 54:35:042185:23;

г. Новосибирск, ул. Богдана Хмельницкого, д. 14/2, кадастровый номер 54:35:042185:39.

При проведении согласования местоположения границ при себе необходимо иметь документ, удостоверяющий личность, документы о правах на земельный участок (при наличии) и документ, устанавливающий право на жилое помещение в многоквартирном жилом доме.

Извещение о проведении собрания о согласовании местоположения границы земельного участка, расположенного по адресу: г. Новосибирск, ул. Богдана Хмельницкого, (2/2) в Калининском районе.

Кадастровым инженером – Бачуриной Светланой Юрьевной, 630091, г. Новосибирск, Красный проспект, д.50, [su\\_bach@rambler.ru](mailto:su_bach@rambler.ru), телефон 2275300, факс. 2275189, номер квалификационного аттестата 54 – 10 – 76, в отношении земельного участка, расположенного по адресу: г. Новосибирск, ул. Богдана Хмельницкого, (2/2) в Калининском районе выполняются кадастровые работы с целью подготовки межевого плана, необходимого для постановки земельного участка на государственный кадастровый учет.

Заказчиком кадастровых работ является Муниципальное унитарное предприятие (МУП) «Электросеть», 630110, г. Новосибирск, ул. Александра Невского, д. 37

Собрание заинтересованных лиц по поводу согласования местоположения границы состоится по адресу: г. Новосибирск, Красный проспект, д. 50 к.607 «18» июля 2011 г. в 15 - 40 часов.

С проектом межевого плана земельного участка можно ознакомиться по адресу: г. Новосибирск, Красный проспект, д. 50 к. 607 (в рабочие дни, кроме пятницы, с 9 – 00 до 13 – 00 и с 14 – 00 до 16 – 00 ч.)

Возражения по проекту межевого плана и требования о проведении согласования местоположения границ земельных участков на местности принимаются до «8» июля 2011 г. по адресу: г. Новосибирск, Красный проспект, д.50 к. 607 (в рабочие дни, кроме пятницы, с 9 – 00 до 13 – 00 и с 14 – 00 до 16 – 00 ч.).

Смежные земельные участки, занимаемые многоквартирными жилыми домами, с правообладателями которых требуется согласовать местоположение границы расположены по следующим адресам:

г. Новосибирск, ул. Богдана Хмельницкого, д. 2, кадастровый номер 54:35:042185:67;

г. Новосибирск, ул. Богдана Хмельницкого, д. 2/2, кадастровый номер 54:35:042185:68.

При проведении согласования местоположения границ при себе необходимо иметь документ, удостоверяющий личность, документы о правах на земельный участок (при наличии) и документ, устанавливающий право на жилое помещение в многоквартирном жилом доме.



Извещение о проведении собрания о согласовании местоположения границы земельного участка, расположенного по адресу: г. Новосибирск, ул. Ватутина, (17/1) в Ленинском районе.

Кадастровым инженером – Алексеевым Дмитрием Вадимовичем, 630091, г. Новосибирск, Красный проспект, д.50, [dalekseev@admnsk.ru](mailto:dalekseev@admnsk.ru), телефон 2275235, факс. 2275189, номер квалификационного аттестата 54 – 10 – 262, в отношении земельного участка, расположенного по адресу: г. Новосибирск, ул. Ватутина, (17/1) в Ленинском районе выполняются кадастровые работы с целью подготовки межевого плана, необходимого для постановки земельного участка на государственный кадастровый учет.

Заказчиком кадастровых работ является Закрытое акционерное общество «ФИНИСТ», г. Новосибирск, 630078, ул. Ватутина, 17/1

Собрание заинтересованных лиц по поводу согласования местоположения границы состоится по адресу: г. Новосибирск, Красный проспект, д. 50 к.607 «18» июля 2011 г. в 14 - 00 часов.

С проектом межевого плана земельного участка можно ознакомиться по адресу: г. Новосибирск, Красный проспект, д. 50 к. 607 (в рабочие дни, кроме пятницы, с 9 – 00 до 13 – 00 и с 14 – 00 до 16 – 00 ч.)

Возражения по проекту межевого плана и требования о проведении согласования местоположения границ земельных участков на местности принимаются до «8» июля 2011 г. по адресу: г. Новосибирск, Красный проспект, д.50 к. 607 (в рабочие дни, кроме пятницы, с 9 – 00 до 13 – 00 и с 14 – 00 до 16 – 00 ч.).

Смежный земельный участок, занимаемый многоквартирным жилым домом, с правообладателями которого требуется согласовать местоположение границы расположен по следующему адресу:

г. Новосибирск, ул. Ватутина, д. 17, кадастровый номер 54:35:064255:72.

При проведении согласования местоположения границ при себе необходимо иметь документ, удостоверяющий личность, документы о правах на земельный участок (при наличии) и документ, устанавливающий право на жилое помещение в многоквартирном жилом доме.

Извещение о проведении собрания о согласовании местоположения границы земельного участка, расположенного по адресу: г. Новосибирск, ул. Есенина, (43) в Дзержинском районе.

Кадастровым инженером – Бардуковой Натальей Александровной, 630091, г. Новосибирск, Красный проспект, д.50, [mur-kadbuo@admnsk.ru](mailto:mur-kadbuo@admnsk.ru), телефон 2275236, факс. 2275189, номер квалификационного аттестата 54 – 10 – 137, в отношении земельного участка, расположенного по адресу: г. Новосибирск, ул. Есенина, (43) в Дзержинском районе выполняются кадастровые работы с целью подготовки межевого плана, необходимого для постановки земельного участка на государственный кадастровый учет.

Заказчиком кадастровых работ является Общество с ограниченной ответственностью «НЭДА», г. Новосибирск, 630124, ул. Гладкова, д. 3

Собрание заинтересованных лиц по поводу согласования местоположения границы состоится по адресу: г. Новосибирск, Красный проспект, д. 50 к.607 «18» июля 2011 г. в 14 - 00 часов.

С проектом межевого плана земельного участка можно ознакомиться по адресу: г. Новосибирск, Красный проспект, д. 50 к. 607 (в рабочие дни, кроме пятницы, с 9 – 00 до 13 – 00 и с 14 – 00 до 16 – 00 ч.)

Возражения по проекту межевого плана и требования о проведении согласования местоположения границ земельных участков на местности принимаются до «8» июля 2011 г. по адресу: г. Новосибирск, Красный проспект, д.50 к. 607 (в рабочие дни, кроме пятницы, с 9 – 00 до 13 – 00 и с 14 – 00 до 16 – 00 ч.).

Смежный земельный участок, занимаемый многоквартирным жилым домом, с правообладателями которого требуется согласовать местоположение границы расположен по следующему адресу:

г. Новосибирск, ул. Есенина, д. 43, кадастровый номер 54:35:014195:11.

При проведении согласования местоположения границ при себе необходимо иметь документ, удостоверяющий личность, документы о правах на земельный участок (при наличии) и документ, устанавливающий право на жилое помещение в многоквартирном жилом доме.

Извещение о проведении собрания о согласовании местоположения границы земельного участка, расположенного по адресу: г. Новосибирск, ул. Линейная, 29/1 в Заельцовском районе.

Кадастровым инженером – Бардуковой Натальей Александровной, 630091, г. Новосибирск, Красный проспект, д.50, [mup-kadbuo@admnsk.ru](mailto:mup-kadbuo@admnsk.ru), телефон 2275236, факс. 2275189, номер квалификационного аттестата 54 – 10 – 137, в отношении земельного участка, расположенного по адресу: г. Новосибирск, ул. Линейная, 29/1 в Заельцовском районе выполняются кадастровые работы с целью подготовки межевого плана, необходимого для постановки земельного участка на государственный кадастровый учет.

Заказчиком кадастровых работ является Кладов Валерий Спиридонович, г. Новосибирск, 630049, ул. Линейная, д. 29/1

Собрание заинтересованных лиц по поводу согласования местоположения границы состоится по адресу: г. Новосибирск, Красный проспект, д. 50 к.607 «18» июля 2011 г. в 14 - 30 часов.

С проектом межевого плана земельного участка можно ознакомиться по адресу: г. Новосибирск, Красный проспект, д. 50 к. 607 (в рабочие дни, кроме пятницы, с 9 – 00 до 13 – 00 и с 14 – 00 до 16 – 00 ч.)

Возражения по проекту межевого плана и требования о проведении согласования местоположения границ земельных участков на местности принимаются до «8» июля 2011 г. по адресу: г. Новосибирск, Красный проспект, д.50 к. 607 (в рабочие дни, кроме пятницы, с 9 – 00 до 13 – 00 и с 14 – 00 до 16 – 00 ч.).

Смежные земельные участки, занимаемые многоквартирными жилыми домами, с правообладателями которых требуется согласовать местоположение границы расположены по следующим адресам:

г. Новосибирск, ул. Линейная, д. 31/2, кадастровый номер 54:35:032770:61;

г. Новосибирск, ул. Линейная, д. 31/1, кадастровый номер 54:35:032770:62.

При проведении согласования местоположения границ при себе необходимо иметь документ, удостоверяющий личность, документы о правах на земельный участок (при наличии) и документ, устанавливающий право на жилое помещение в многоквартирном жилом доме.

Извещение о проведении собрания о согласовании местоположения границы земельного участка, расположенного по адресу: г. Новосибирск, ул. Макаренко, (12) в Калининском районе.

Кадастровым инженером – Бачуриной Светланой Юрьевной, 630091, г. Новосибирск, Красный проспект, д.50, [su\\_bach@rambler.ru](mailto:su_bach@rambler.ru), телефон 2275300, факс. 2275189, номер квалификационного аттестата 54 – 10 – 76, в отношении земельного участка, расположенного по адресу: г. Новосибирск, ул. Макаренко, (12) в Калининском районе выполняются кадастровые работы с целью подготовки межевого плана, необходимого для постановки земельного участка на государственный кадастровый учет.

Заказчиком кадастровых работ является Муниципальное унитарное предприятие (МУП) «Электросеть», 630110, г. Новосибирск, ул. Александра Невского, д. 37

Собрание заинтересованных лиц по поводу согласования местоположения границы состоится по адресу: г. Новосибирск, Красный проспект, д. 50 к.607 «18» июля 2011 г. в 14 -20 часов.

С проектом межевого плана земельного участка можно ознакомиться по адресу: г. Новосибирск, Красный проспект, д. 50 к. 607 (в рабочие дни, кроме пятницы, с 9 – 00 до 13 – 00 и с 14 – 00 до 16 – 00 ч.)

Возражения по проекту межевого плана и требования о проведении согласования местоположения границ земельных участков на местности принимаются до «8» июля 2011 г. по адресу: г. Новосибирск, Красный проспект, д.50 к. 607 (в рабочие дни, кроме пятницы, с 9 – 00 до 13 – 00 и с 14 – 00 до 16 – 00 ч.).

Смежные земельные участки, занимаемые многоквартирными жилыми домами, с правообладателями которых требуется согласовать местоположение границы расположены по следующим адресам:

г. Новосибирск, ул. Макаренко, д. 12, кадастровый номер 54:35:041300:10;

г. Новосибирск, ул. Макаренко, д. 14, кадастровый номер 54:35:041300:21;

г. Новосибирск, ул. Объединения, д. 23/1, кадастровый номер 54:35:041300:24.

При проведении согласования местоположения границ при себе необходимо иметь документ, удостоверяющий личность, документы о правах на земельный участок (при наличии) и документ, устанавливающий право на жилое помещение в многоквартирном жилом доме.

Извещение о проведении собрания о согласовании местоположения границы земельного участка, расположенного по адресу: г. Новосибирск, ул. Народная, (35/1) в Калининском районе.

Кадастровым инженером – Бачуриной Светланой Юрьевной, 630091, г. Новосибирск, Красный проспект, д.50, [su\\_bach@rambler.ru](mailto:su_bach@rambler.ru), телефон 2275300, факс. 2275189, номер квалификационного аттестата 54 – 10 – 76, в отношении земельного участка, расположенного по адресу: г. Новосибирск, ул. Народная, (35/1) в Калининском районе выполняются кадастровые работы с целью подготовки межевого плана, необходимого для постановки земельного участка на государственный кадастровый учет.

Заказчиком кадастровых работ является Муниципальное унитарное предприятие (МУП) «Электросеть», 630110, г. Новосибирск, ул. Александра Невского, д. 37

Собрание заинтересованных лиц по поводу согласования местоположения границы состоится по адресу: г. Новосибирск, Красный проспект, д. 50 к.607 «18» июля 2011 г. в 14 - 00 часов.

С проектом межевого плана земельного участка можно ознакомиться по адресу: г. Новосибирск, Красный проспект, д. 50 к. 607 (в рабочие дни, кроме пятницы, с 9 – 00 до 13 – 00 и с 14 – 00 до 16 – 00 ч.)

Возражения по проекту межевого плана и требования о проведении согласования местоположения границ земельных участков на местности принимаются до «8» июля 2011 г. по адресу: г. Новосибирск, Красный проспект, д.50 к. 607 (в рабочие дни, кроме пятницы, с 9 – 00 до 13 – 00 и с 14 – 00 до 16 – 00 ч.).

Смежный земельный участок, занимаемый многоквартирным жилым домом, с правообладателями которого требуется согласовать местоположение границы расположен по следующему адресу:

г. Новосибирск, ул. Народная, д. 35/1, кадастровый номер 54:35:042010:13.

При проведении согласования местоположения границ при себе необходимо иметь документ, удостоверяющий личность, документы о правах на земельный участок (при наличии) и документ, устанавливающий право на жилое помещение в многоквартирном жилом доме.

Извещение о проведении собрания о согласовании местоположения границы земельного участка, расположенного по адресу: г. Новосибирск, ул. Петухова, 116 в Кировском районе.

Кадастровым инженером – Альтшулер Дианой Анатольевной, 630091, г. Новосибирск, Красный проспект, д.50, dia0306@yandex.ru, телефон 2275300, факс. 2275189, номер квалификационного аттестата 54 – 10 –167, в отношении земельного участка, расположенного по адресу: г. Новосибирск, ул. Петухова, 116 в Кировском районе выполняются кадастровые работы с целью подготовки межевого плана, необходимого для постановки земельного участка на государственный кадастровый учет.

Заказчиком кадастровых работ является Товарищество собственников жилья «Механизатор» в лице председателя Некрасова Геннадия Александровича, г. Новосибирск, 630119, ул. Петухова, д.116.

Собрание заинтересованных лиц по поводу согласования местоположения границы состоится по адресу: г. Новосибирск, Красный проспект, д. 50 к.607 «18» июля 2011 г. в 14 - 00 часов.

С проектом межевого плана земельного участка можно ознакомиться по адресу: г. Новосибирск, Красный проспект, д. 50 к. 607 (в рабочие дни, кроме пятницы, с 9 – 00 до 13 – 00 и с 14 – 00 до 16 – 00 ч.)

Возражения по проекту межевого плана и требования о проведении согласования местоположения границ земельных участков на местности принимаются до «8» июля 2011 г. по адресу: г. Новосибирск, Красный проспект, д.50 к. 607 (в рабочие дни, кроме пятницы, с 9 – 00 до 13 – 00 и с 14 – 00 до 16 – 00 ч.).

Смежные земельные участки, занимаемые многоквартирными жилыми домами, с правообладателями которых требуется согласовать местоположение границы расположены по следующим адресам:

г. Новосибирск, ул. Петухова, д. 114, кадастровый номер 54:35:051965:44;

г. Новосибирск, ул. Петухова, д. 110, кадастровый номер 54:35:051965:32;

г. Новосибирск, ул. Петухова, д. 118, кадастровый номер 54:35:051965:52.

При проведении согласования местоположения границ при себе необходимо иметь документ, удостоверяющий личность, документы о правах на земельный участок (при наличии) и документ, устанавливающий право на жилое помещение в многоквартирном жилом доме.

Извещение о проведении собрания о согласовании местоположения границы земельного участка, расположенного по адресу: г. Новосибирск, ул. Танковая, (7) в Калининском районе.

Кадастровым инженером – Бачуриной Светланой Юрьевной, 630091, г. Новосибирск, Красный проспект, д.50, [su\\_bach@rambler.ru](mailto:su_bach@rambler.ru), телефон 2275300, факс. 2275189, номер квалификационного аттестата 54 – 10 – 76, в отношении земельного участка, расположенного по адресу: г. Новосибирск, ул. Танковая, (7) в Калининском районе выполняются кадастровые работы с целью подготовки межевого плана, необходимого для постановки земельного участка на государственный кадастровый учет.

Заказчиком кадастровых работ является Муниципальное унитарное предприятие (МУП) «Электросеть», 630110, г. Новосибирск, ул. Александра Невского, д. 37

Собрание заинтересованных лиц по поводу согласования местоположения границы состоится по адресу: г. Новосибирск, Красный проспект, д. 50 к.607 «18» июля 2011 г. в 15 - 00 часов.

С проектом межевого плана земельного участка можно ознакомиться по адресу: г. Новосибирск, Красный проспект, д. 50 к. 607 (в рабочие дни, кроме пятницы, с 9 – 00 до 13 – 00 и с 14 – 00 до 16 – 00 ч.)

Возражения по проекту межевого плана и требования о проведении согласования местоположения границ земельных участков на местности принимаются до «8» июля 2011 г. по адресу: г. Новосибирск, Красный проспект, д.50 к. 607 (в рабочие дни, кроме пятницы, с 9 – 00 до 13 – 00 и с 14 – 00 до 16 – 00 ч.).

Смежные земельные участки, занимаемые многоквартирными жилыми домами, с правообладателями которых требуется согласовать местоположение границы расположены по следующим адресам:

г. Новосибирск, ул. Танковая, д. 5, кадастровый номер 54:35:042420:28;

г. Новосибирск, ул. Танковая, д. 7, кадастровый номер 54:35:042420:12.

При проведении согласования местоположения границ при себе необходимо иметь документ, удостоверяющий личность, документы о правах на земельный участок (при наличии) и документ, устанавливающий право на жилое помещение в многоквартирном жилом доме.

# СОДЕРЖАНИЕ

Заключение по результатам публичных слушаний по проекту постановления мэрии города Новосибирска «Об утверждении проекта межевания территории квартала № 7 в границах проекта планировки жилого, общественно-делового и рекреационного назначения по Бердскому шоссе (устье реки Ини) в Октябрьском и Первомайском районах города Новосибирска».	3
Заключение по результатам публичных слушаний по проекту постановления мэрии города Новосибирска «Об утверждении проекта межевания территории квартала № 8 в границах проекта планировки жилого, общественно-делового и рекреационного назначения по Бердскому шоссе (устье реки Ини) в Октябрьском и Первомайском районах города Новосибирска».	5
<b>Правовые акты мэрии города Новосибирска</b>	7
Постановления	8
О внесении изменений в постановление мэра города Новосибирска от 12.05.2008 № 337 «Об утверждении Порядка назначения и выплаты единовременной материальной помощи при рождении детей»	8
О внесении изменений в Порядок предоставления из бюджета города субсидий на содержание и ремонт общего имущества в многоквартирном доме, утвержденный постановлением мэрии города Новосибирска от 27.04.2011 № 3477	9
О резервировании земель по ул. Внешней в Советском районе для муниципальных нужд города Новосибирска	11
Об установлении стоимости услуг, оказываемых муниципальным унитарным предприятием г. Новосибирска «Пассажиртрансснаб»	13
Об утверждении проекта межевания территории квартала № 6.1.7 в границах проекта планировки жилого района «Южно-Чемской» в Кировском районе	14
Об утверждении проекта межевания территории квартала № 6.1.6 в границах проекта планировки жилого района «Южно-Чемской» в Кировском районе	17
О внесении изменений в приложение 3 к распоряжению мэрии города Новосибирска от 22.01.2009 № 888-р «О резервировании земель для муниципальных нужд города Новосибирска»	19



О создании оптимальных условий для функционирования и развития муниципального бюджетного общеобразовательного учреждения города Новосибирска «Средняя общеобразовательная школа № 85 «Журавушка» и муниципального бюджетного образовательного учреждения дополнительного образования детей «Центр развития творчества детей и юношества» города Новосибирска	21
О резервировании земель по ул. Петухова в Кировском районе для муниципальных нужд города Новосибирска	23
О резервировании земель по Гусинобродскому шоссе в Октябрьском районе для муниципальных нужд города Новосибирска	25
О резервировании земель по Бердскому шоссе в Первомайском районе для муниципальных нужд города Новосибирска	31
О внесении изменений в Порядок предоставления субсидий в сфере транспортного обслуживания, утвержденный постановлением мэрии города Новосибирска от 26.02.2010 № 42	35
О внесении изменений в распоряжение мэрии города Новосибирска от 15.04.2009 № 7152-р «Об изъятии земельных участков в Октябрьском районе для муниципальных нужд»	36
О внесении изменений в план газификации индивидуального жилищного фонда города Новосибирска на 2011 год, утвержденный постановлением мэрии города Новосибирска от 02.03.2011 № 1775	37
О назначении публичных слушаний по проекту постановления мэрии города Новосибирска «Об утверждении проекта планировки восточной части Калининского района»	43
О назначении публичных слушаний по проекту постановления мэрии города Новосибирска «Об утверждении проекта планировки восточной части Калининского района»	43
О назначении публичных слушаний по проекту постановления мэрии города Новосибирска «Об утверждении проекта межевания территории кварталов «Г», «Е» IV микрорайона в границах проекта планировки территории жилого района «Плющихинский» в Октябрьском районе»	73

<b>Распоряжения</b>	77
О проведении смотра-конкурса «Зеленый двор» в 2011 году	77
О внесении изменений в состав комиссии по вопросам муниципального земельного контроля г. Новосибирска	80
<b>Официальные сообщения и материалы органов местного самоуправления города Новосибирска</b>	81
Извещения департамента земельных и имущественных отношений	82
Разное	101

## СПИСОК

мест распространения и ознакомления с периодическим печатным изданием  
«Бюллетень органов местного самоуправления города Новосибирска»

№	Адресат	Адрес
<b>Администрации районов города Новосибирска:</b>		
1	Дзержинская	пр. Дзержинского, 16
2	Железнодорожная	ул. Ленина, 51
3	Заельцовская	ул. Дуси Ковальчук, 272/1
4	Калининская	ул. Богдана Хмельницкого, 2
5	Кировская	ул. Петухова, 18
6	Ленинская	ул. Станиславского, 6а
7	Октябрьская	ул. Сакко и Ванцетти, 33
8	Первомайская	ул. Физкультурная, 7
9	Советская	пр. Лаврентьева, 14
10	Центральная	ул. Коммунистическая, 33а
<b>Муниципальные библиотеки города Новосибирска:</b>		
11	МУК «Центральная городская библиотека им. К. Маркса»	630049, Красный проспект, 163

	Отделение ЦГБ им. К. Маркса	630099, ул. Фрунзе, 3
12	Центральная районная библиотека им. В. Г. Белинского	630051, пр. Дзержинского, 79
	Библиотека-филиал им. Я. Гашека	630089, ул. Лежена, 16
	Библиотека-филиал им. М. Цветаевой	630124, ул. Б. Богаткова, 268
	Библиотека-филиал им. Н. Островского	630084 ул. Авиастроителей, 15
	Библиотека-филиал им. И. Тургенева	630051, пр. Дзержинского, 79
	Библиотека-филиал им. Н. Гоголя	630015, ул. Гоголя, 215
	Библиотека-филиал им. С. П. Чкалова	630084, ул. Чкалова, 72
13	ЦРБ им. Чехова	630132, ул. Сибирская, 37
	Библиотека-филиал им. Даля	630004, ул. Ленина, 32
14	ЦРБ им. Салтыкова-Щедрина	630049, Красный проспект, 83
	Библиотека-филиал им. Луначарского	630001, ул. Ельцовская, 5
	Библиотека-филиал им. С. Чекалина	630082, ул. Д. Донского, 45/1
	Библиотека-филиал им. Сейфулиной	630047, ул. Магаданская, 5
	Библиотека-филиал им. Шишкова	630040, ул. Кубовая, 47

15	ЦРБ им. Д. С. Лихачева	630027, ул. Б. Хмельницкого, 38
	Библиотека-филиал им. Лермонтова	630027, ул. Объединения, 11
	Библиотека-филиал им. Волкова	630027, Дунаевского, 11
	Библиотека-филиал им. Л. Кассиля	630013, ул. Новоуральская, 33
	Библиотека-филиал им. М. Горького	630089, ул. Магистральная, 7
	Библиотека-филиал им. К. Симонова	630013, ул. Новоуральская, 33
16	ЦРБ им. А. Макаренко	630119, ул. Петухова, 118
	Библиотека-филиал им. А. Грина	630024, ул. Бетонная, 7
	Библиотека-филиал им. М. Булгакова	630066, ул. Герцена, 10
	Библиотека-филиал им. В. Г. Короленко	630033, ул. С. Кожевникова, 37
	Библиотека им. С. А. Есенина	630066, ул. Комсомольская 23, кв. 111
	Библиотека-филиал им. К. Паустовского	630106, ул. Зорге 76, кв. 4
	Библиотека-филиал им. В. П. Астафьева	630106, ул. Зорге 60, кв. 181
	Библиотека-филиал им. И. Бунина	630033, ул. Оловозаводская 1/2, кв. 102
17	ЦРБ им. П. Бажова	630064, ул. Новогодняя, 11

	Библиотека-филиал им. А. С. Пушкина	630108, ул. Широкая, 15
	Библиотека-филиал им. Н. А. Некрасова	630078, ул. Римского-Корсакова, 5/1
	Библиотека-филиал им. А. А. Фадеева	630036, ул. Полярная, 2
	Библиотека-филиал им. А. Ахматовой	630120, ул. Филатова, 9
	Библиотека-филиал им. В. Куйбышева	630071, ул. Колхидская,
	Библиотека-филиал им. М. Калинина	630071, ул. Халтурина, 32
	Библиотека-филиал им. А. И. Герцена	630054, ул. Римского-Корсакова, 12
	Библиотека-филиал им. В. Бианки	630045, ул. Полтавская, 25
	Библиотека-филиал им. А. Блока	630100, ул. Котовского, 11
18	Центральная районная библиотека им. Л. Н. Толстого Октябрьского района	630102, ул. Восход, 26
	Библиотека-филиал им. Б. Богаткова	630008, ул. Никитина, 70
	Библиотека-филиал им. Т. Шевченко	630126, ул. Выборная, 118
	Библиотека-филиал им. Гарина-Михайловского	630063, ул. Кирова, 321
	Библиотека-филиал им. Лаврова	630017, ул. Б. Богаткова, 198
	Библиотека-филиал им. М. Пришвина	630039, ул. Коммунарская, 200

	Библиотека-филиал им. А. Матросова	630083, ул. Большевикская, 153
19	«Центральная библиотека система Первомайского района им. Н. Г. Чернышевского»	630025, ул. Сызранская, 9 ул. Аксенова, 48
	Библиотека-филиал им. В. Дубинина	630080, ул. Первомайская, 114
	Библиотека-филиал им. М. Светлова	630037, ул. Маяковского, 4
	Библиотека-филиал им. И. А. Крылова	630068, ул. 4-й Пятилетки, 28а
	Библиотека-филиал им. Л. Куприна	630053, ул. Узорная, 8
	Библиотека-филиал им. Г. Пушкарева	630097, ул. Звездная, 3
	Библиотека-филиал им. В. М. Шукшина	630068, ул. Твардовского, 18
20	ЦРБ им. М. В. Ломоносова	630056, ул. Софийская, 2
	Библиотека-филиал им. Зощенко	630058, ул. Тружеников, 16а
	Библиотека-филиал им. Шолохова	630055, ул. М. Джалиля, 5
	Библиотека-филиал им. С. Аксакова	630060, ул. Экваторная, 5
	Библиотека-филиал им. Ю. Дмитриева	630055, Бульвар Молодежи, 16
	Библиотека-филиал им. Н. Лескова	630016, пос. Кирова, Боровая партия, 12
21	ЦРБ им. Крупской	630099, ул. Горького, 104

	Библиотека-филиал им. В. Ульянова	630091, ул. Достоевского, 8
	Библиотека-филиал им. Фурманова	630005, ул. С. Шамшиных, 85
22	<b>Общественная приемная мэра</b>	Красный проспект, 34, вход с ул. Депутатской, ком. 118
23	<b>ГПНТБ СО РАН</b>	Восход, 15
24	<b>Новосибирская государственная научная библиотека</b>	Советская, 6
25	<b>Сеть киосков ЗАО СА «Экспресс»</b>	