



МЭРИЯ ГОРОДА НОВОСИБИРСКА

ПОСТАНОВЛЕНИЕ

От 18.12.2017

№ 5602

О проекте межевания территории квартала 070.02.01.01 в границах проекта планировки территории микрорайона «Плющихинский» в Октябрьском районе

В целях определения местоположения границ образуемых и изменяемых земельных участков, в соответствии с Градостроительным кодексом Российской Федерации, решением Совета депутатов города Новосибирска от 24.05.2017 № 411 «О Порядке подготовки документации по планировке территории и признании утратившими силу отдельных решений Совета депутатов города Новосибирска», постановлением мэрии города Новосибирска от 21.02.2017 № 719 «О проекте планировки территории микрорайона «Плющихинский» в Октябрьском районе», постановлением мэрии города Новосибирска от 19.07.2017 № 3393 «О подготовке проекта межевания территории квартала 070.02.01.01 в границах проекта планировки территории микрорайона «Плющихинский» в Октябрьском районе», руководствуясь Уставом города Новосибирска, ПОСТАНОВЛЯЮ:

1. Утвердить проект межевания территории квартала 070.02.01.01 в границах проекта планировки территории микрорайона «Плющихинский» в Октябрьском районе (приложение).

2. Департаменту строительства и архитектуры мэрии города Новосибирска разместить постановление на официальном сайте города Новосибирска в информационно-телекоммуникационной сети «Интернет».

3. Департаменту информационной политики мэрии города Новосибирска в течение семи дней со дня издания постановления обеспечить опубликование постановления.

4. Контроль за исполнением постановления возложить на заместителя мэра города Новосибирска – начальника департамента строительства и архитектуры мэрии города Новосибирска.

Мэр города Новосибирска

А. Е. Локоть

Приложение
к постановлению мэрии
города Новосибирска
от _____ № _____

ПРОЕКТ
межевания территории квартала 070.02.01.01 в границах проекта планировки
территории микрорайона «Плющихинский» в Октябрьском районе

1. Текстовая часть проекта межевания территории (приложение 1).
2. Чертеж межевания территории (приложение 2).

Приложение 1
к проекту межевания территории кварта-
ла 070.02.01.01 в границах проекта
планировки территории микрорайона
«Плющихинский» в Октябрьском районе

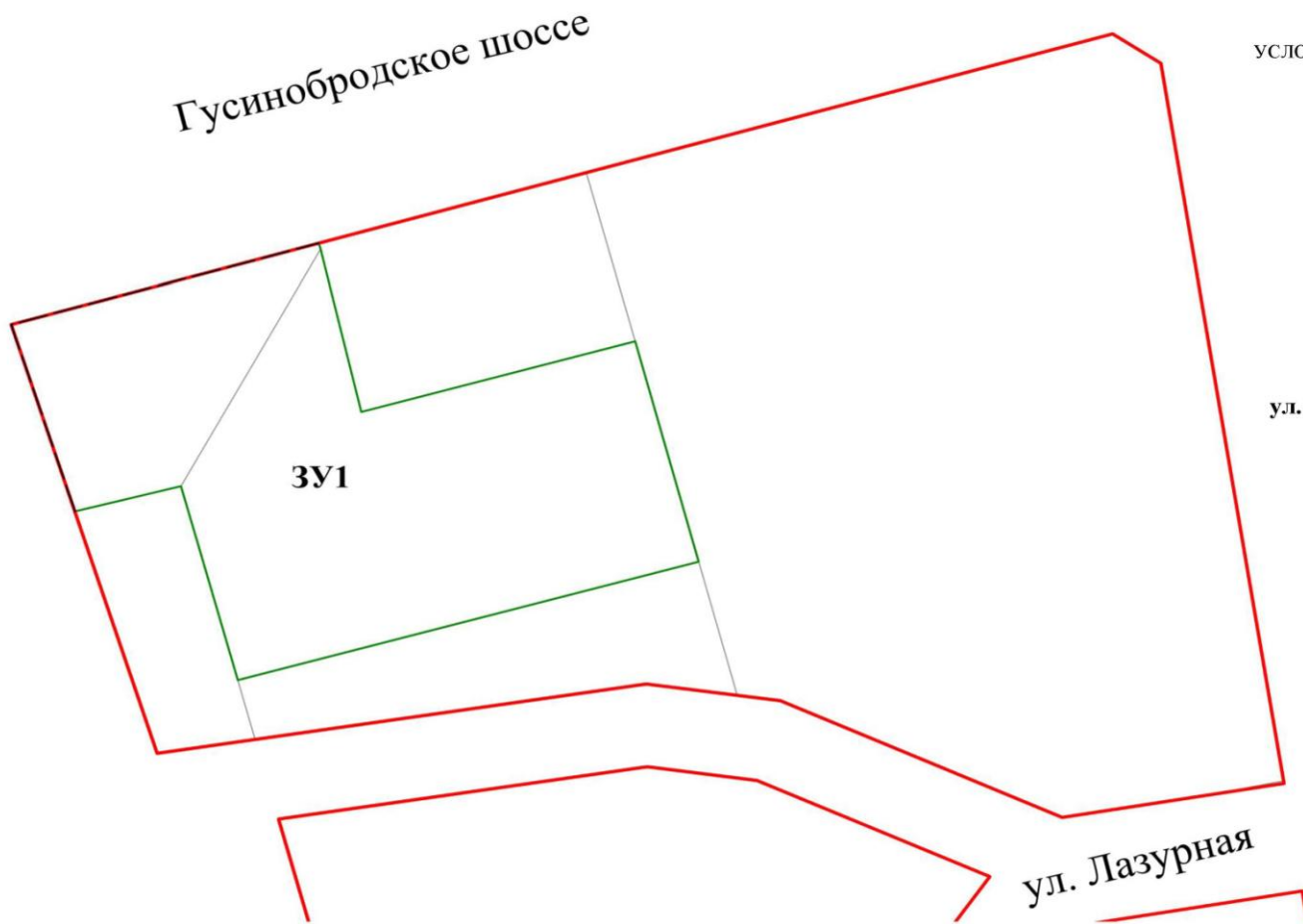
ТЕКСТОВАЯ ЧАСТЬ
проекта межевания территории

Условный номер образуемого земельного участка на чертеже межевания территории	Учетный номер кадастрового квартала	Вид разрешенного использования образуемого земельного участка в соответствии с проектом планировки территории	Площадь образуемого земельного участка, га	Адрес земельного участка	Возможный способ образования земельного участка
1	2	3	4	5	6
ЗУ1	54:35:071590	Объекты торговли (торговые центры, торгово-развлекательные центры (комплексы))	2,1078	Российская Федерация, Новосибирская область, город Новосибирск, Гусинобродское шоссе, 66	Путем перераспределения земельного участка с кадастровым номером 54:35:071590:137 и земель, находящихся в муниципальной или государственной собственности




Приложение 2

к проекту межевания территории квартала
070.02.01.01 в границах проекта планировки
территории микрорайона «Плющихинский» в
Октябрьском районе

ЧЕРТЕЖ
межевания территории



УСЛОВНЫЕ ОБОЗНАЧЕНИЯ:

-  - красные линии, утвержденные в составе проекта планировки территории, границы существующих элементов планировочной структуры
-  - границы образуемого и изменяемого земельного участка
-  - линии отступа от красных линий в целях определения места допустимого размещения зданий, строений, сооружений
- ЗУ1** - условный номер образуемого земельного участка
- ул. Лазурная** - наименование элемента улично-дорожной сети

