



МЭРИЯ ГОРОДА НОВОСИБИРСКА

ПОСТАНОВЛЕНИЕ

От 14.03.2017

№ 959

О проекте межевания территории квартала 140.02.05.01 в границах проекта планировки территории, ограниченной улицами Трикотажной, Автогенной, полосой отвода железной дороги, створом Октябрьского моста, набережной реки Оби, улицей Ипподромской и улицей Фрунзе, в Центральном, Октябрьском и Дзержинском районах

В целях определения местоположения границ образуемых и изменяемых земельных участков, с учетом протокола публичных слушаний и заключения о результатах публичных слушаний, в соответствии с Градостроительным кодексом Российской Федерации, решением Совета депутатов города Новосибирска от 21.05.2008 № 966 «О Порядке подготовки документации по планировке территории города Новосибирска», постановлением мэрии города Новосибирска от 01.12.2015 № 6870 «Об утверждении проекта планировки территории, ограниченной улицами Трикотажной, Автогенной, полосой отвода железной дороги, створом Октябрьского моста, набережной реки Оби, улицей Ипподромской и улицей Фрунзе, в Центральном, Октябрьском и Дзержинском районах», руководствуясь Уставом города Новосибирска, ПОСТАНОВЛЯЮ:

1. Утвердить проект межевания территории квартала 140.02.05.01 в границах проекта планировки территории, ограниченной улицами Трикотажной, Автогенной, полосой отвода железной дороги, створом Октябрьского моста, набережной реки Оби, улицей Ипподромской и улицей Фрунзе, в Центральном, Октябрьском и Дзержинском районах (приложение).

2. Департаменту строительства и архитектуры мэрии города Новосибирска разместить постановление на официальном сайте города Новосибирска в информационно-телекоммуникационной сети «Интернет».

3. Департаменту информационной политики мэрии города Новосибирска в течение семи дней со дня издания постановления обеспечить опубликование постановления.

4. Контроль за исполнением постановления возложить на заместителя мэра города Новосибирска – начальника департамента строительства и архитектуры мэрии города Новосибирска.

Мэр города Новосибирска

А. Е. Локоть

Приложение
к постановлению мэрии
города Новосибирска
от 14.03.2017 № 959

ПРОЕКТ
межевания территории квартала 140.02.05.01 в границах проекта планировки территории, ограниченной улицами Трикотажной, Автогенной, полосой отвода железной дороги, створом Октябрьского моста, набережной реки Оби, улицей Ипподромской и улицей Фрунзе, в Центральном, Октябрьском и Дзержинском районах

Чертеж межевания территории с отображением красных линий, утвержденных в составе проекта планировки территории, линий отступа от красных линий в целях определения места допустимого размещения зданий, строений, сооружений, границ образуемых и изменяемых земельных участков на кадастровом плане территории, условных номеров образуемых земельных участков, границ территорий объектов культурного наследия, границ зон с особыми условиями использования территорий, границ зон действия публичных сервитутов (приложение).




Приложение
к проекту межевания территории квартала
140.02.05.01 в границах проекта планировки
территории, ограниченной улицами
Трикотажной, Автогенной, полосой отвода
железнодорожной, створом Октябрьского моста,
набережной реки Оби, улицей Ипподромской и
улицей Фрунзе, в Центральном, Октябрьском и
Дзержинском районах

ЧЕРТЕЖ

межевания территории с отображением красных линий, утвержденных в составе проекта планировки территории, линий отступа от красных линий в целях определения места допустимого размещения зданий, строений, сооружений, границ образуемых и изменяемых земельных участков на кадастровом плане территории, условных номеров образуемых земельных участков, границ территорий объектов культурного наследия, границ зон с особыми условиями использования территорий, границ зон действия публичных сервитутов



УСЛОВНЫЕ ОБОЗНАЧЕНИЯ:

-  – красные линии
-  – границы образуемых и изменяемых земельных участков на кадастровом плане территории
- 1** – условный номер образуемых земельных участков
- ул. Военная* – наименование элемента улично-дорожной сети
-  – образуемые земельные участки, которые после образования будут относиться к территориям общего пользования или имуществу общего пользования

Приложение:

1. Сведения об образуемых и изменяемых земельных участках на кадастровом плане территории.
2. Сведения об образуемых земельных участках, которые после образования будут относиться к территориям общего пользования или имуществу общего пользования.

Приложение 1

к чертежу межевания территории с отображением красных линий, утвержденных в составе проекта планировки территории, линий отступа от красных линий в целях определения места допустимого размещения зданий, строений, сооружений, границ образуемых и изменяемых земельных участков на кадастровом плане территории, условных номеров образуемых земельных участков, границ территорий объектов культурного наследия, границ зон с особыми условиями использования территорий, границ зон действия публичных сервитутов

СВЕДЕНИЯ

об образуемых и изменяемых земельных участках на кадастровом плане территории

| Условный номер земельного участка на чертеже | Учетный номер кадастрового квартала | Вид разрешенного использования образуемых земельных участков в соответствии с проектом планировки территории | Площадь образуемых и изменяемых земельных участков и их частей, га | Адрес земельного участка |
|--|-------------------------------------|--|--|--|
| 1 | 2 | 3 | 4 | 5 |
| 1 | 54:35:072810 | Магазины | 0,4989 | Российская Федерация, Новосибирская область, город Новосибирск, ул. Никитина, 128 |
| 2 | 54:35:072810 | Общее пользование территории | 0,2277 | Российская Федерация, Новосибирская область, город Новосибирск, ул. Никитина, (120а) |
| 3 | 54:35:072810 | Общее пользование территории | 0,0519 | Российская Федерация, Новосибирская область, город Новосибирск, ул. Никитина, (120б) |
| Итого: | | | 0,7785 | |

Приложение 2

к чертежу межевания территории с отображением красных линий, утвержденных в составе проекта планировки территории, линий отступа от красных линий в целях определения места допустимого размещения зданий, строений, сооружений, границ образуемых и изменяемых земельных участков на кадастровом плане территории, условных номеров образуемых земельных участков, границ территорий объектов культурного наследия, границ зон с особыми условиями использования территорий, границ зон действия публичных сервитутов

СВЕДЕНИЯ

об образуемых земельных участках, которые после образования будут относиться к территориям общего пользования или имуществу общего пользования

| Условный номер земельного участка на чертеже | Учетный номер кадастрового квартала | Вид разрешенного использования образуемых земельных участков в соответствии с проектом планировки территории | Площадь земельных участков, га | Адрес земельного участка |
|--|-------------------------------------|--|--------------------------------|--|
| 1 | 2 | 3 | 4 | 5 |
| 2 | 54:35:072810 | Общее пользование территории | 0,2277 | Российская Федерация, Новосибирская область, город Новосибирск, ул. Никитина, (120а) |
| 3 | 54:35:072810 | Общее пользование территории | 0,0519 | Российская Федерация, Новосибирская область, город Новосибирск, ул. Никитина, (120б) |
| Итого: | | | 0,2796 | |