



МЭРИЯ ГОРОДА НОВОСИБИРСКА

ПОСТАНОВЛЕНИЕ

От 20.02.2018

№ 672

О проекте межевания территории квартала 040.02.00.01 в границах проекта планировки территории, ограниченной створом Октябрьского моста, ул. Зыряновской, полосой отвода железной дороги, створом Бугринского моста, береговой линией реки Оби, в Октябрьском и Первомайском районах

В целях определения местоположения границ образуемых и изменяемых земельных участков, в соответствии с Градостроительным кодексом Российской Федерации, решением Совета депутатов города Новосибирска от 24.05.2017 № 411 «О Порядке подготовки документации по планировке территории и признании утратившими силу отдельных решений Совета депутатов города Новосибирска», постановлениями мэрии города Новосибирска от 15.03.2017 № 988 «О проекте планировки и проектах межевания территории, ограниченной створом Октябрьского моста, ул. Зыряновской, полосой отвода железной дороги, створом Бугринского моста, береговой линией реки Оби, в Октябрьском и Первомайском районах», от 26.12.2017 № 5750 «О подготовке проекта межевания территории квартала 040.02.00.01 в границах проекта планировки территории, ограниченной створом Октябрьского моста, ул. Зыряновской, полосой отвода железной дороги, створом Бугринского моста, береговой линией реки Оби, в Октябрьском и Первомайском районах», руководствуясь Уставом города Новосибирска, ПОСТАНОВЛЯЮ:

1. Утвердить проект межевания территории квартала 040.02.00.01 в границах проекта планировки территории, ограниченной створом Октябрьского моста, ул. Зыряновской, полосой отвода железной дороги, створом Бугринского моста, береговой линией реки Оби, в Октябрьском и Первомайском районах (приложение).

2. Департаменту строительства и архитектуры мэрии города Новосибирска разместить постановление на официальном сайте города Новосибирска в информационно-телекоммуникационной сети «Интернет».

3. Департаменту информационной политики мэрии города Новосибирска в течение семи дней со дня издания постановления обеспечить опубликование постановления.

4. Контроль за исполнением постановления возложить на заместителя мэра города Новосибирска – начальника департамента строительства и архитектуры мэрии города Новосибирска.

Мэр города Новосибирска

А. Е. Локоть

Никулина
2275008
ГУАиГ

Приложение
к постановлению мэрии
города Новосибирска
от 20.02.2018 № 672

ПРОЕКТ
межевания территории квартала 040.02.00.01 в границах проекта планировки
территории, ограниченной створом Октябрьского моста, ул. Зыряновской,
полосой отвода железной дороги, створом Бугринского моста, береговой
линией реки Оби, в Октябрьском и Первомайском районах

1. Текстовая часть проекта межевания территории (приложение 1).
 2. Чертеж межевания территории (приложение 2).
-

Приложение 1

к проекту межевания территории квартала 040.02.00.01 в границах проекта планировки территории, ограниченной створом Октябрьского моста, ул. Зыряновской, полосой отвода железной дороги, створом Бугринского моста, береговой линией реки Оби, в Октябрьском и Первомайском районах

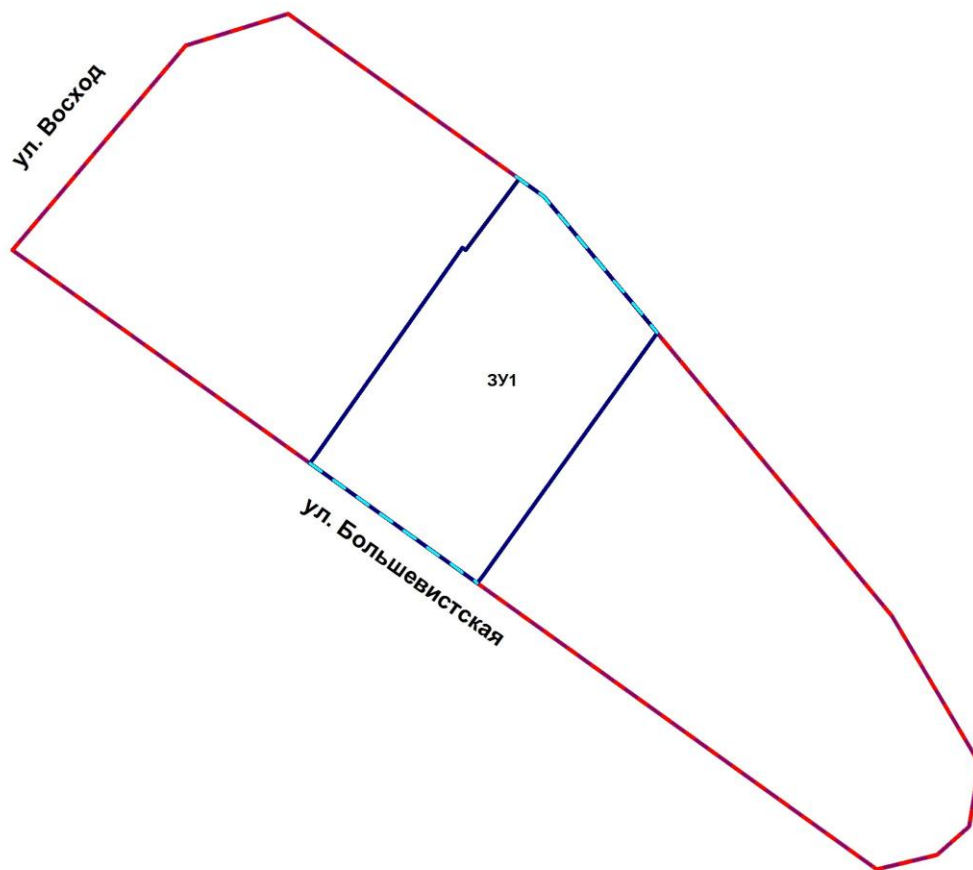
ТЕКСТОВАЯ ЧАСТЬ
проекта межевания территории

Условный номер земельного участка на чертеже межевания территории	Учетный номер кадастрового квартала	Вид разрешенного использования образуемого земельного участка в соответствии с проектом планировки территории	Площадь земельного участка, га	Адрес земельного участка	Возможный способ образования земельного участка
1	2	3	4	5	6
ЗУ 1	54:35:074562	Магазины	0,3708	Новосибирская область, г. Новосибирск, ул. Большевистская, 45/1	Перераспределение земельных участков с кадастровыми номерами 54:35:074562:8, 54:35:074562:5 с землями, находящимися в муниципальной собственности





Приложение 2

к проекту межевания территории квартала 040.02.00.01 в границах проекта планировки территории, ограниченной створом Октябрьского моста, ул. Зыриновской, полосой отвода железной дороги, створом Бугринского моста, береговой линией реки Оби, в Октябрьском и Первомайском районах

ЧЕРТЕЖ
межевания территории



УСЛОВНЫЕ ОБОЗНАЧЕНИЯ:

-  - границы образуемого и изменяемого земельного участка
-  - красные линии, утвержденные в составе проекта планировки территории
-  - границы существующего элемента планировочной структуры (квартала)
- ЗУ 1** - условный номер образуемого земельного участка
- ул. Восход** - наименование элемента улично-дорожной сети
-  - линии отступа от красных линий, в целях определения места допустимого размещения зданий, строений, сооружений