



МЭРИЯ ГОРОДА НОВОСИБИРСКА

ПОСТАНОВЛЕНИЕ

От 24.05.2017

№ 2389

О проекте межевания территории квартала 280.01.01.02 в границах проекта планировки территории, прилегающей к 1-му Мочищенскому шоссе, в Заельцовском районе

В целях определения местоположения границ образуемых и изменяемых земельных участков, с учетом протокола публичных слушаний и заключения о результатах публичных слушаний, в соответствии с Градостроительным кодексом Российской Федерации, решением Совета депутатов города Новосибирска от 21.05.2008 № 966 «О Порядке подготовки документации по планировке территории города Новосибирска», постановлением мэрии города Новосибирска от 14.11.2016 № 5180 «О проекте планировки и проектах межевания территории, прилегающей к 1-му Мочищенскому шоссе, в Заельцовском районе», руководствуясь Уставом города Новосибирска, ПОСТАНОВЛЯЮ:

1. Утвердить проект межевания территории квартала 280.01.01.02 в границах проекта планировки территории, прилегающей к 1-му Мочищенскому шоссе, в Заельцовском районе (приложение).

2. Департаменту строительства и архитектуры мэрии города Новосибирска разместить постановление на официальном сайте города Новосибирска в информационно-телекоммуникационной сети «Интернет».

3. Департаменту информационной политики мэрии города Новосибирска в течение семи дней со дня издания постановления обеспечить опубликование постановления.

4. Контроль за исполнением постановления возложить на заместителя мэра города Новосибирска – начальника департамента строительства и архитектуры мэрии города Новосибирска.

Мэр города Новосибирска

А. Е. Локоть






Приложение
к постановлению мэрии
города Новосибирска
от 24.05.2017 № 2389

ПРОЕКТ
межевания территории квартала 280.01.01.02 в границах проекта планировки
территории, прилегающей к 1-му Мочищенскому шоссе,
в Заельцовском районе

Чертеж межевания территории (приложение).

ЧЕРТЕЖ
межевания территории



- Условные обозначения
-  - красные линии, утвержденные в составе проекта планировки территории
 -  - линии отступа от красных линий в целях определения места допустимого размещения зданий, строений, сооружений
 -  - границы образуемого земельного участка на кадастровом плане территории
 -  - граница города Новосибирска
 - ЗУ1 - условный номер образуемого земельного участка
 - ул. Кубовая - наименование элемента улично-дорожной сети
- Границы зон с особыми условиями использования территорий
-  - охранная зона объекта электросетевого хозяйства

Приложение: Сведения об образуемом земельном участке на кадастровом плане территории.

Приложение
к чертежу межевания территории

СВЕДЕНИЯ
об образуемом земельном участке на кадастровом плане территории

Условный номер земельного участка на чертеже	Учетный номер кадастрового квартала	Вид разрешенного использования образуемого земельного участка в соответствии с проектом планировки территории	Площадь образуемого земельного участка и его частей, га	Адрес земельного участка
1	2	3	4	5
ЗУ1	54:35:031075	Склады	0,1690	Российская Федерация, Новосибирская область, город Новосибирск, ул. Кубовая, 42
Итого:			0,1690	
