

# **ПРАВОВЫЕ АКТЫ МЭРА**

# ПОСТАНОВЛЕНИЯ

## МЭРИЯ ПОСТАНОВЛЕНИЕ

От 08.02.2008

г. Новосибирск

№ 102-а

**О внесении изменений в постановление мэра города Новосибирска от 31.01.2008 № 77 «О создании комиссии по размещению муниципального заказа при управлении общественных связей мэрии города Новосибирска и взаимодействия с административными органами»**

В целях устранения технической ошибки,  
ПОСТАНОВЛЯЮ:

1. Внести изменения в постановление мэра города Новосибирска от 31.01.2008 № 77 «О создании комиссии по размещению муниципального заказа при управлении общественных связей мэрии города Новосибирска и взаимодействия с административными органами», изложив пункт 2 в следующей редакции:

«2. Признать утратившими силу:

постановление мэра от 15.03.2007 № 163 «О создании комиссии по размещению муниципального заказа при управлении общественных связей мэрии и взаимодействия с административными органами»;

постановление мэра от 25.05.2007 № 382 «О внесении изменений в состав комиссии по размещению муниципального заказа при управлении общественных связей мэрии и взаимодействия с административными органами»;

постановление мэра от 16.08.2007 № 621 «О внесении изменений в состав комиссии по размещению муниципального заказа при управлении общественных связей мэрии и взаимодействия с административными органами»;

пункт 2 постановления мэра города Новосибирска от 17.10.2007 № 812 «О внесении изменений в состав комиссий по размещению муниципального заказа при управлении общественных связей мэрии и взаимодействию с административными органами.».

2. Управлению по взаимодействию со средствами массовой информации – пресс-центру мэрии города Новосибирска обеспечить опубликование постановления в установленном порядке.

3. Ответственность за исполнение постановления возложить на заместителя мэра города Новосибирска Диденко Н. В.

Мэр города Новосибирска

В. Ф. Городецкий

# РАСПОРЯЖЕНИЯ

## МЭРИЯ РАСПОРЯЖЕНИЕ

От 18.02.2008

г. Новосибирск

№ 2929-ра

### **О подготовке проекта решения Совета депутатов города Новосибирска о внесении изменений в Положение о застройке города Новосибирска, принятое решением городского Совета Новосибирска от 09.04.2003 № 241**

В целях совершенствования порядка регулирования землепользования и застройки на территории города Новосибирска, на основании заключения комиссии по подготовке проекта правил землепользования и застройки города Новосибирска от 17.12.2007 № 6, в соответствии со статьями 31, 33 Градостроительного кодекса Российской Федерации:

1. Комиссии по подготовке проекта правил землепользования и застройки города Новосибирска до 29.02.2008 подготовить проект решения Совета депутатов города Новосибирска о внесении следующих изменений в Положение о застройке города Новосибирска, принятое решением городского Совета Новосибирска от 09.04.2003 № 241 (в редакции решений городского Совета Новосибирска от 26.05.2004 № 396, от 27.10.2004 № 483, от 01.02.2006 № 183, от 24.05.2006 № 273, от 30.06.2006 № 302, от 26.02.2007 № 523, от 27.06.2007 № 648, решения Совета депутатов города Новосибирска от 19.09.2007 № 693):

1.1. Абзац девятый подпункта 5.4.2.2 пункта 5.4 изложить в следующей редакции: «для индивидуального жилищного строительства – 0,1 га».

1.2. В приложении «Схема зонирования территории города Новосибирска»:

1.2.1. Производственную зону (Г) в границах территории изменить на многофункциональную деловую подзону (кодировое обозначение (B1)) общественно-деловой зоны согласно приложению 1.

1.2.2. Подзону отдыха и оздоровления (кодировое обозначение (A2)) рекреационной зоны в границах территории изменить на подзону индивидуальных жилых домов (кодировое обозначение (B2)) жилой зоны согласно приложению 2.

1.2.3. Подзону многоквартирных жилых домов (кодировое обозначение (B1)) жилой зоны в границах территории изменить на подзону индивидуальных жилых домов (кодировое обозначение (B2)) жилой зоны согласно приложению 3.

1.2.4. Подзону многоквартирных жилых домов (кодировое обозначение (B1)) жилой зоны в границах территории изменить на подзону индивидуальных жилых домов (кодировое обозначение (B2)) жилой зоны согласно приложению 4.

1.2.5. Подзону многоквартирных жилых домов (кодировое обозначение (B1)) жилой зоны, подзону отдыха и оздоровления (кодировое обозначение (A2)) рекреационной зоны в границах территории изменить на подзону индивидуальных жилых домов (кодировое обозначение (B2)) жилой зоны согласно приложению 5.

1.2.6. Подзону отдыха и оздоровления (кодвое обозначение (А2)) рекреационной зоны в границах территории изменить на подзону индивидуальных жилых домов (кодвое обозначение (В2)) жилой зоны согласно приложению 6.

1.2.7. Подзону отдыха и оздоровления (кодвое обозначение (А2)) рекреационной зоны в границах территории изменить на подзону индивидуальных жилых домов (кодвое обозначение (В2)) жилой зоны согласно приложению 7.

1.2.8. Подзону многоквартирных жилых домов (кодвое обозначение (В1)) жилой зоны в границах территории изменить на подзону индивидуальных жилых домов (кодвое обозначение (В2)) жилой зоны согласно приложению 8.

1.2.9. Подзону отдыха и оздоровления (кодвое обозначение (А2)) рекреационной зоны в границах территории изменить на подзону индивидуальных жилых домов (кодвое обозначение (В2)) жилой зоны согласно приложению 9.

1.2.10. Подзону многоквартирных жилых домов (кодвое обозначение (В1)) жилой зоны, подзону отдыха и оздоровления (кодвое обозначение (А2)) рекреационной зоны, подзону улично-дорожной сети (кодвое обозначение (Д1)) зоны инженерной и транспортной инфраструктур в границах территории изменить на многофункциональную деловую подзону (кодвое обозначение (Б1)) общественно-деловой зоны согласно приложению 10.

1.2.11. Производственную зону (Г) в границах территории изменить на многофункциональную деловую подзону (кодвое обозначение (Б1)) общественно-деловой зоны согласно приложению 11.

1.2.12. Производственную зону (Г) в границах территории изменить на многофункциональную деловую подзону (кодвое обозначение (Б1)) общественно-деловой зоны согласно приложению 12.

1.2.13. Производственную зону (Г) в границах территории изменить на многофункциональную деловую подзону (кодвое обозначение (Б1)) общественно-деловой зоны согласно приложению 13.

1.2.14. Производственную зону (Г) в границах территории изменить на многофункциональную деловую подзону (кодвое обозначение (Б1)) общественно-деловой зоны согласно приложению 14.

1.2.15. Производственную зону (Г), подзону улично-дорожной сети (кодвое обозначение (Д1)) зоны инженерной и транспортной инфраструктур в границах территории изменить на многофункциональную деловую подзону (кодвое обозначение (Б1)) общественно-деловой зоны согласно приложению 15.

1.2.16. Подзону улично-дорожной сети (кодвое обозначение (Д1)) зоны инженерной и транспортной инфраструктур в границах территории изменить на многофункциональную деловую подзону (кодвое обозначение (Б1)) общественно-деловой зоны согласно приложению 16.

1.2.17. Подзону многоквартирных жилых домов (кодвое обозначение (В1)) жилой зоны в границах территории изменить на многофункциональную деловую подзону (кодвое обозначение (Б1)) общественно-деловой зоны согласно приложению 17.

1.2.18. Лечебную подзону (кодвое обозначение (Б3)) общественно-деловой зоны в границах территории изменить на подзону многоквартирных жилых домов (кодвое обозначение (В1)) жилой зоны согласно приложению 18.



общественно-деловой зоны согласно приложению 32.

1.2.33. Природную подзону (кодировое обозначение (А1)) рекреационной зоны в границах территории изменить на производственную зону (Г) согласно приложению 33.

1.2.34. Природную подзону (кодировое обозначение (А1)) рекреационной зоны в границах территории изменить на многофункциональную деловую подзону (кодировое обозначение (Б1)) общественно-деловой зоны согласно приложению 34.

1.2.35. Подзону индивидуальных жилых домов (кодировое обозначение (В2)) жилой зоны в границах территории изменить на подзону многоквартирных жилых домов (кодировое обозначение (В1)) жилой зоны согласно приложению 35.

1.2.36. Подзону инженерных систем (кодировое обозначение (Д3)) зоны инженерной и транспортной инфраструктур в границах территории изменить на подзону многоквартирных жилых домов (кодировое обозначение (В1)) жилой зоны согласно приложению 36.

1.2.37. Подзону многоквартирных жилых домов (кодировое обозначение (В1)) жилой зоны в границах территории изменить на производственную зону (Г) согласно приложению 37.

1.2.38. Подзону индивидуальных жилых домов (кодировое обозначение (В2)) жилой зоны в границах территории изменить на подзону многоквартирных жилых домов (кодировое обозначение (В1)) жилой зоны согласно приложению 38.

1.2.39. Подзону отдыха и оздоровления (кодировое обозначение (А2)) рекреационной зоны, производственную зону (Г) в границах территории изменить на многофункциональную деловую подзону (кодировое обозначение (Б1)) общественно-деловой зоны согласно приложению 39.

1.2.40. Подзону отдыха и оздоровления (кодировое обозначение (А2)) рекреационной зоны в границах территории изменить на многофункциональную деловую подзону (кодировое обозначение (Б1)) общественно-деловой зоны согласно приложению 40.

1.2.41. Подзону улично-дорожной сети (кодировое обозначение (Д1)) зоны инженерной и транспортной инфраструктур в границах территории изменить на подзону многоквартирных жилых домов (кодировое обозначение (В1)) жилой зоны согласно приложению 41.

1.2.42. Подзону улично-дорожной сети (кодировое обозначение (Д1)) зоны инженерной и транспортной инфраструктур в границах территории изменить на лечебную подзону (кодировое обозначение (Б3)) общественно-деловой зоны согласно приложению 42.

1.2.43. Подзону сезонного проживания (дачи, сады) (кодировое обозначение (В3)) жилой зоны в границах территории изменить на многофункциональную деловую подзону (кодировое обозначение (Б1)) общественно-деловой зоны согласно приложению 43.

1.2.44. Подзону сезонного проживания (дачи, сады) (кодировое обозначение (В3)) жилой зоны в границах территории изменить на многофункциональную деловую подзону (кодировое обозначение (Б1)) общественно-деловой зоны согласно приложению 44.

1.2.45. Природную подзону (кодировое обозначение (А1)) рекреационной зоны в границах территории изменить на производственную зону (Г) согласно приложению 45.

1.2.46. Подзону многоквартирных жилых домов (кодированное обозначение (В1)) жилой зоны в границах территории изменить на многофункциональную деловую подзону (кодированное обозначение (Б1)) общественно-деловой зоны согласно приложению 46.

1.2.47. Производственную зону (Г) в границах территории изменить на подзону многоквартирных жилых домов (кодированное обозначение (В1)) жилой зоны согласно приложению 47.

1.2.48. Подзону отдыха и оздоровления (кодированное обозначение (А2)) рекреационной зоны, производственную зону (Г) в границах территории изменить на многофункциональную деловую подзону (кодированное обозначение (Б1)) общественно-деловой зоны согласно приложению 48.

1.2.49. Зону военных и иных режимных объектов и территорий (кодированное обозначение (З)) в границах территории изменить на подзону многоквартирных жилых домов (кодированное обозначение (В1)) жилой зоны согласно приложению 49.

1.2.50. Подзону (кодированное обозначение (А1)) рекреационной зоны, подзону сезонного проживания (дачи, сады) (кодированное обозначение (В3)) жилой зоны в границах территории изменить на подзону многоквартирных жилых домов (кодированное обозначение (В1)) жилой зоны согласно приложению 50.

1.2.51. Зону военных и иных режимных объектов и территорий (кодированное обозначение (З)) в границах территории изменить на подзону многоквартирных жилых домов (кодированное обозначение (В1)) жилой зоны согласно приложению 51.

1.2.52. Многофункциональную деловую подзону (кодированное обозначение (Б1)) общественно-деловой зоны в границах территории изменить на подзону многоквартирных жилых домов (кодированное обозначение (В1)) жилой зоны согласно приложению 52.

1.2.53. Многофункциональную деловую подзону (кодированное обозначение (Б1)) общественно-деловой зоны в границах территории изменить на подзону многоквартирных жилых домов (кодированное обозначение (В1)) жилой зоны согласно приложению 53.

1.2.54. Зону военных и иных режимных объектов и территорий (кодированное обозначение (З)) в границах территории изменить на подзону многоквартирных жилых домов (кодированное обозначение (В1)) жилой зоны согласно приложению 54.

1.2.55. Подзону отдыха и оздоровления (кодированное обозначение (А2)) рекреационной зоны, подзону многоквартирных жилых домов (кодированное обозначение (В1)) жилой зоны, подзону улично-дорожной сети (кодированное обозначение (Д1)) зоны инженерной и транспортной инфраструктур в границах территории изменить на многофункциональную деловую подзону (кодированное обозначение (Б1)) общественно-деловой зоны согласно приложению 55.

1.2.56. Подзону многоквартирных жилых домов (кодированное обозначение (В1)) жилой зоны, подзону улично-дорожной сети (кодированное обозначение (Д1)) зоны инженерной и транспортной инфраструктур в границах территории изменить на многофункциональную деловую подзону (кодированное обозначение (Б1)) общественно-деловой зоны согласно приложению 56.

1.2.57. Производственную зону (Г) в границах территории изменить на многофункциональную деловую подзону (кодированное обозначение (Б1)) общественно-деловой

вой зоны согласно приложению 57.

1.2.58. Подзону отдыха и оздоровления (кодированное обозначение (А2)) рекреационной зоны, зону военных и иных режимных объектов и территорий (кодированное обозначение (З)) в границах территории изменить на подзону многоквартирных жилых домов (кодированное обозначение (В1)) жилой зоны согласно приложению 58.

1.2.59. Зону военных и иных режимных объектов и территорий (кодированное обозначение (З)) в границах территории изменить на подзону индивидуальных жилых домов (кодированное обозначение (В2)) жилой зоны согласно приложению 59.

1.2.60. Подзону отдыха и оздоровления (кодированное обозначение (А2)) рекреационной зоны, производственную зону (Г) в границах территории изменить на многофункциональную деловую подзону (кодированное обозначение (Б1)) общественно-деловой зоны согласно приложению 60.

1.2.61. Подзону отдыха и оздоровления (кодированное обозначение (А2)) рекреационной зоны в границах территории изменить на многофункциональную деловую подзону (кодированное обозначение (Б1)) общественно-деловой зоны согласно приложению 61.

1.2.62. Подзону многоквартирных жилых домов (кодированное обозначение (В1)) жилой зоны, подзону улично-дорожной сети (кодированное обозначение (Д1)) зоны инженерной и транспортной инфраструктур в границах территории изменить на производственную зону (Г) согласно приложению 62.

1.2.63. Природную подзону (кодированное обозначение (А1)) рекреационной зоны в границах территории изменить на подзону отдыха и оздоровления (кодированное обозначение (А2)) рекреационной зоны согласно приложению 63.

1.2.64. Природную подзону (кодированное обозначение (А1)) рекреационной зоны в границах территории изменить на подзону отдыха и оздоровления (кодированное обозначение (А2)) рекреационной зоны согласно приложению 64.

1.2.65. Природную подзону (кодированное обозначение (А1)) рекреационной зоны в границах территории изменить на подзону отдыха и оздоровления (кодированное обозначение (А2)) рекреационной зоны согласно приложению 65.

1.2.66. Природную подзону (кодированное обозначение (А1)) рекреационной зоны в границах территории изменить на подзону отдыха и оздоровления (кодированное обозначение (А2)) рекреационной зоны согласно приложению 66.

1.2.67. Природную подзону (кодированное обозначение (А1)) рекреационной зоны в границах территории изменить на подзону отдыха и оздоровления (кодированное обозначение (А2)) рекреационной зоны согласно приложению 67.

1.2.68. Подзону улично-дорожной сети (кодированное обозначение (Д1)) зоны инженерной и транспортной инфраструктур, подзону отдыха и оздоровления (кодированное обозначение (А2)) рекреационной зоны, подзону многоквартирных жилых домов (кодированное обозначение (В1)) жилой зоны в границах территории изменить на многофункциональную деловую подзону (кодированное обозначение (Б1)) общественно-деловой зоны согласно приложению 68.

1.2.69. Подзону многоквартирных жилых домов (кодированное обозначение (В1)) жилой зоны в границах территории изменить на подзону индивидуальных жилых домов (кодированное обозначение (В2)) жилой зоны согласно приложению 69.



2. Рекомендовать заинтересованным лицам направить предложения о внесении изменений в Положение о застройке города Новосибирска секретарю комиссии по подготовке проекта правил землепользования и застройки города Новосибирска (Красный проспект, 50, кабинет 501, адрес электронной почты: nastapenkova@admnsk.ru, контактный телефон 227-50-97) для подготовки проекта решения Совета депутатов города Новосибирска.

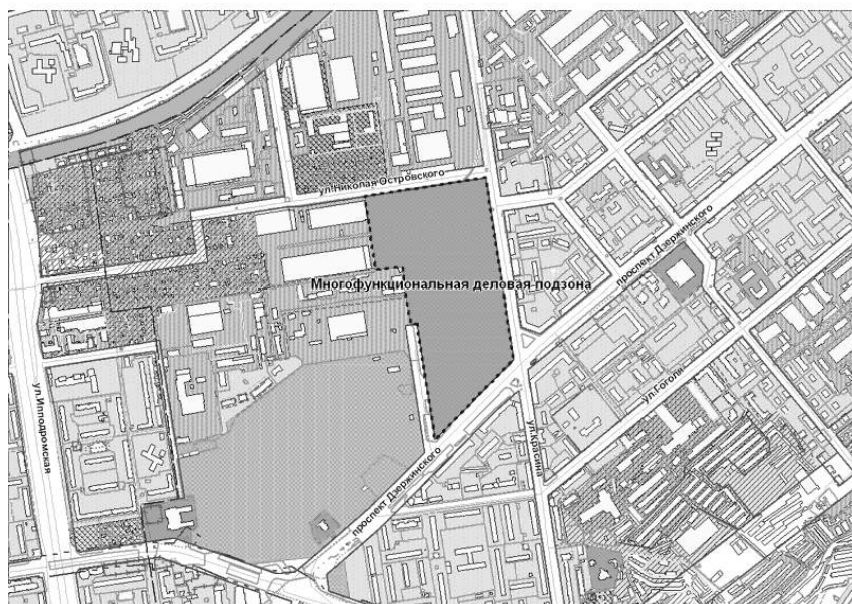
3. Управлению по взаимодействию со средствами массовой информации – пресс-центру мэрии города Новосибирска в течение десяти дней обеспечить опубликование распоряжения в установленном порядке и разместить на официальном сайте города Новосибирска.

4. Ответственность за исполнение распоряжения возложить на начальника департамента строительства и архитектуры мэрии города Новосибирска Боярского С. В.

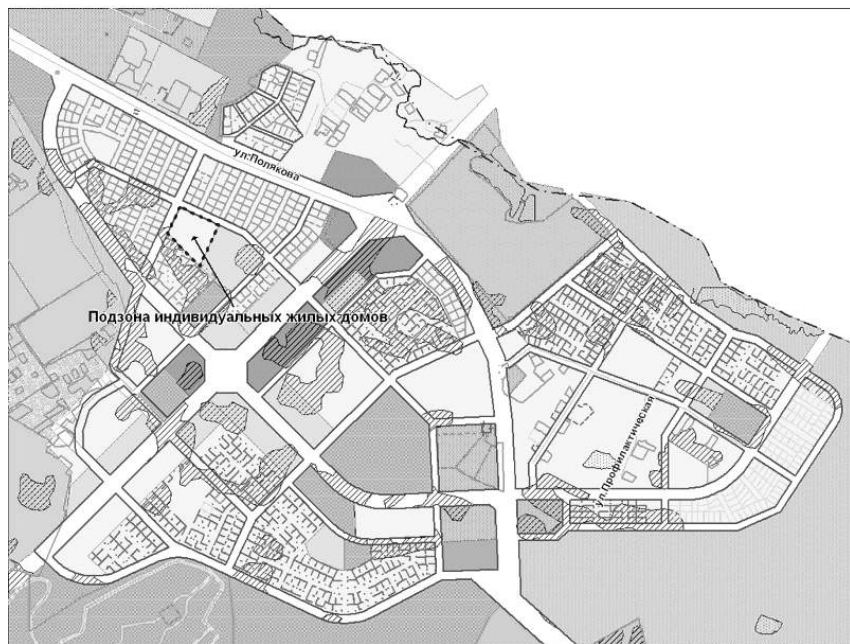
Исполняющий обязанности мэра города Новосибирска

В. А. Воронов

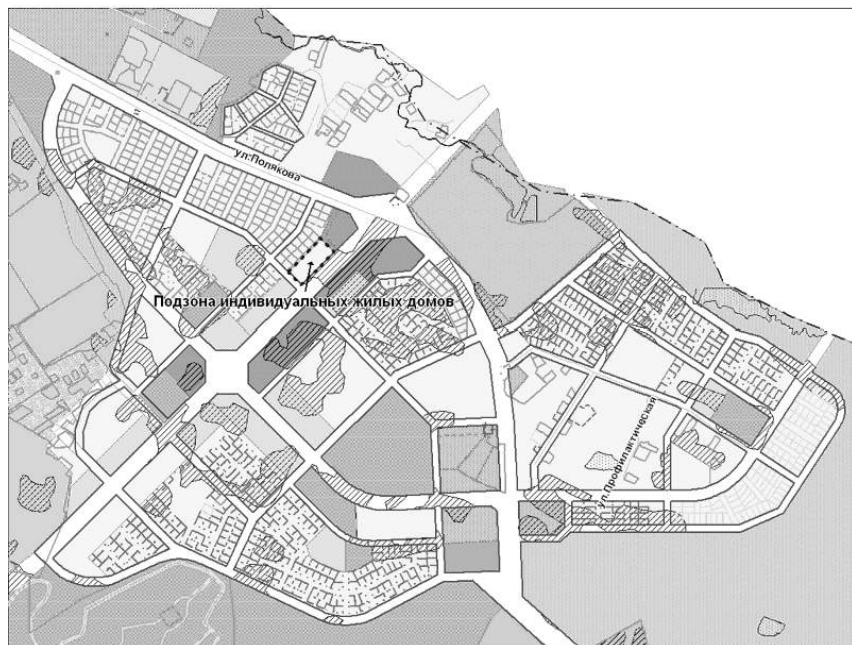
Фрагмент схемы зонирования территории города Новосибирска



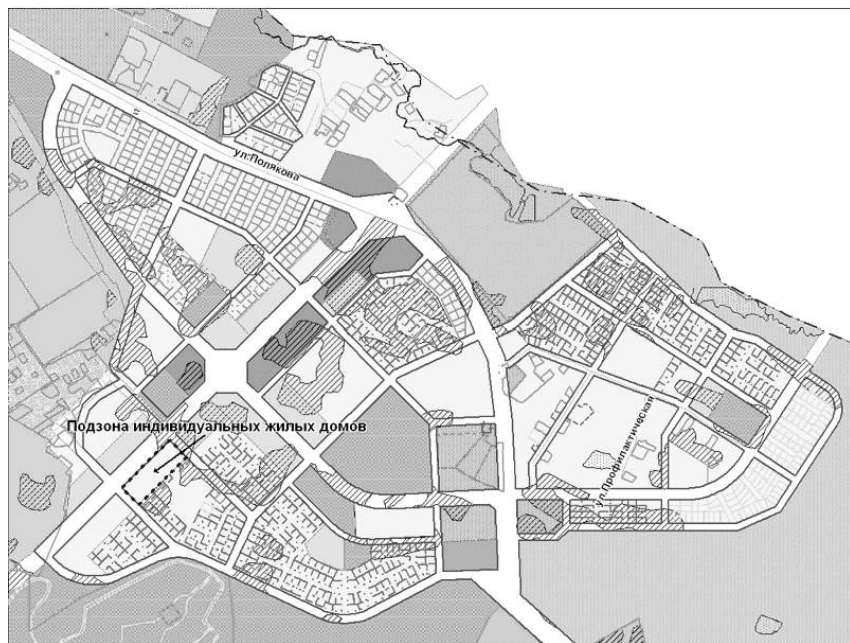
Фрагмент схемы зонирования территории города Новосибирска



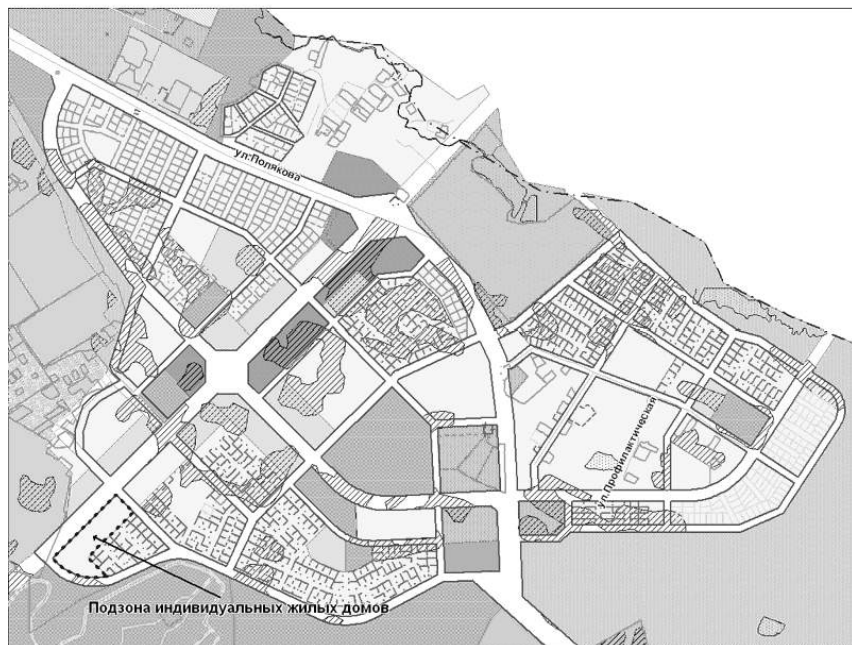
Фрагмент схемы зонирования территории города Новосибирска



Фрагмент схемы зонирования территории города Новосибирска



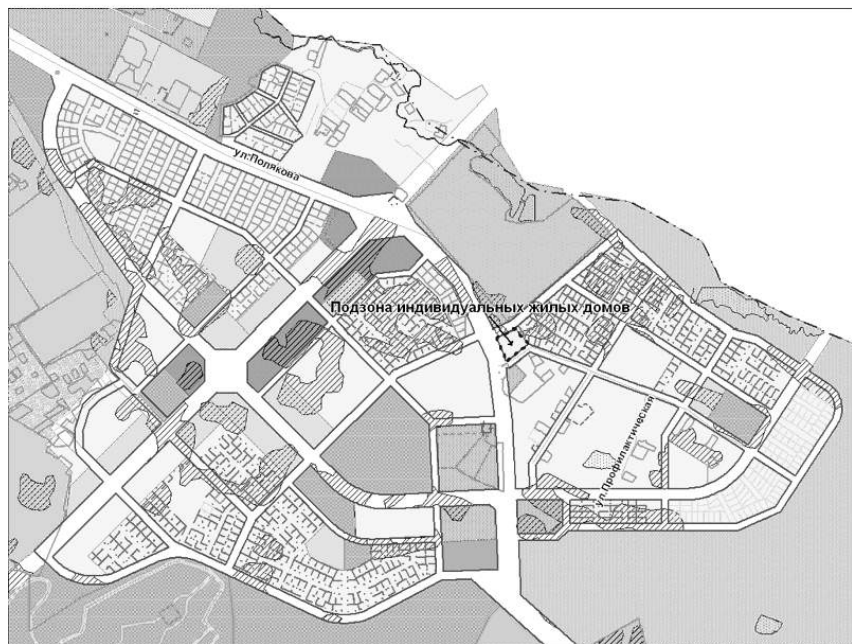
Фрагмент схемы зонирования территории города Новосибирска



Фрагмент схемы зонирования территории города Новосибирска

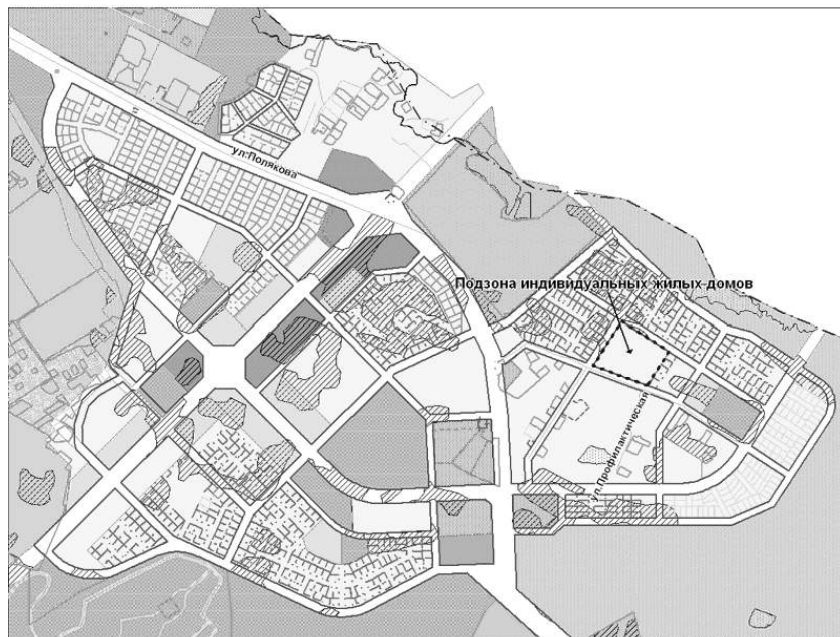


Фрагмент схемы зонирования территории города Новосибирска

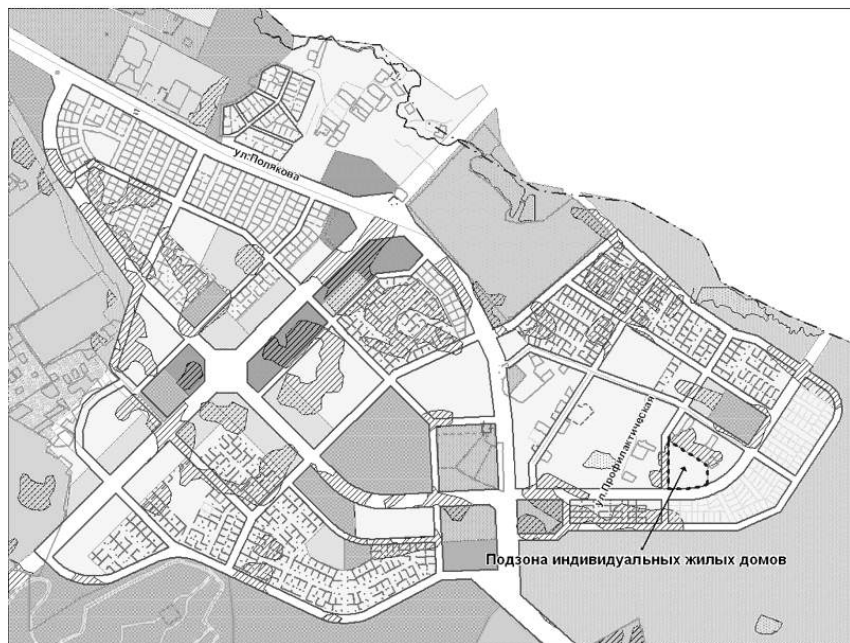




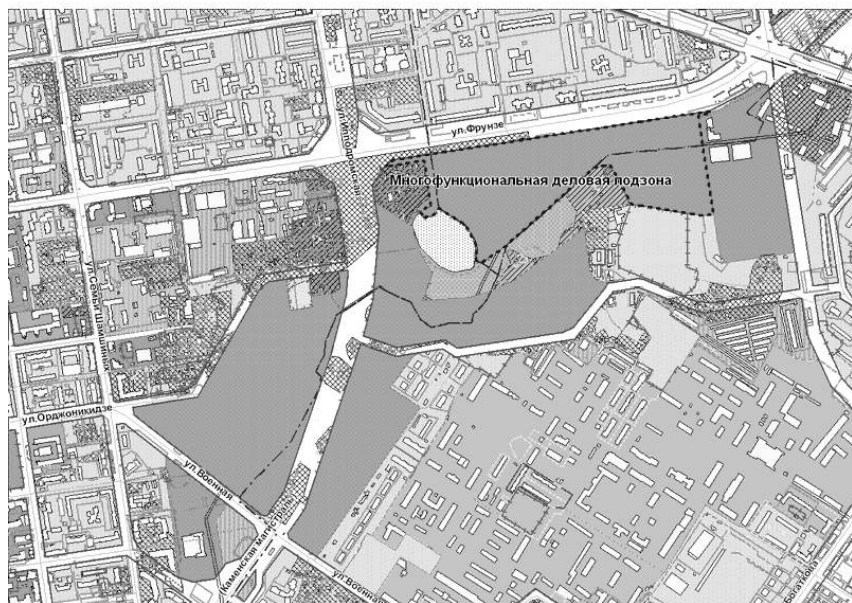
Фрагмент схемы зонирования территории города Новосибирска



Фрагмент схемы зонирования территории города Новосибирска



Фрагмент схемы зонирования территории города Новосибирска



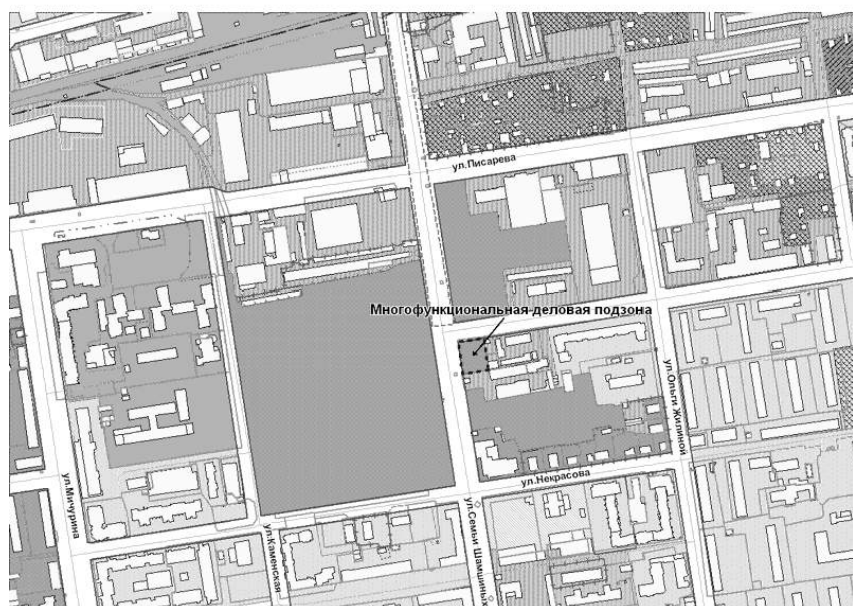
Фрагмент схемы зонирования территории города Новосибирска



Фрагмент схемы зонирования территории города Новосибирска



Фрагмент схемы зонирования территории города Новосибирска



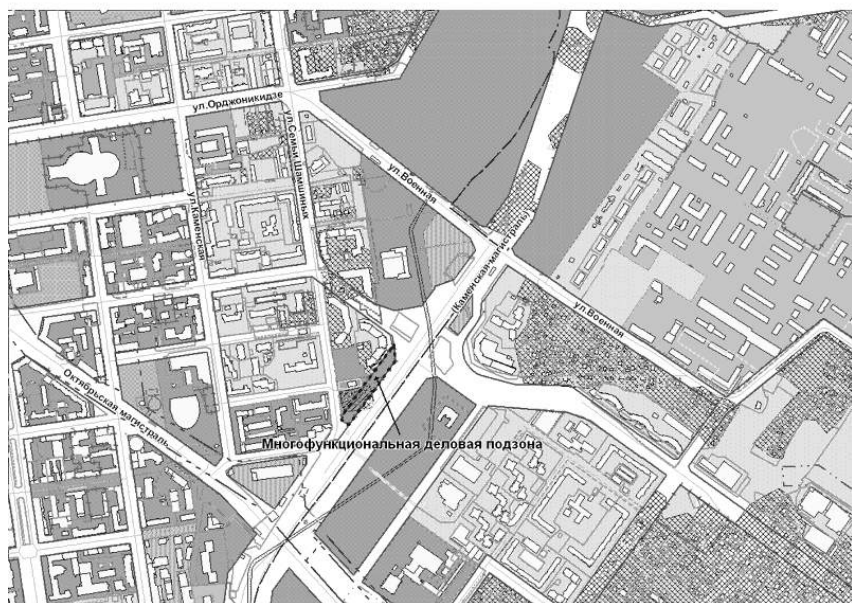
Фрагмент схемы зонирования территории города Новосибирска







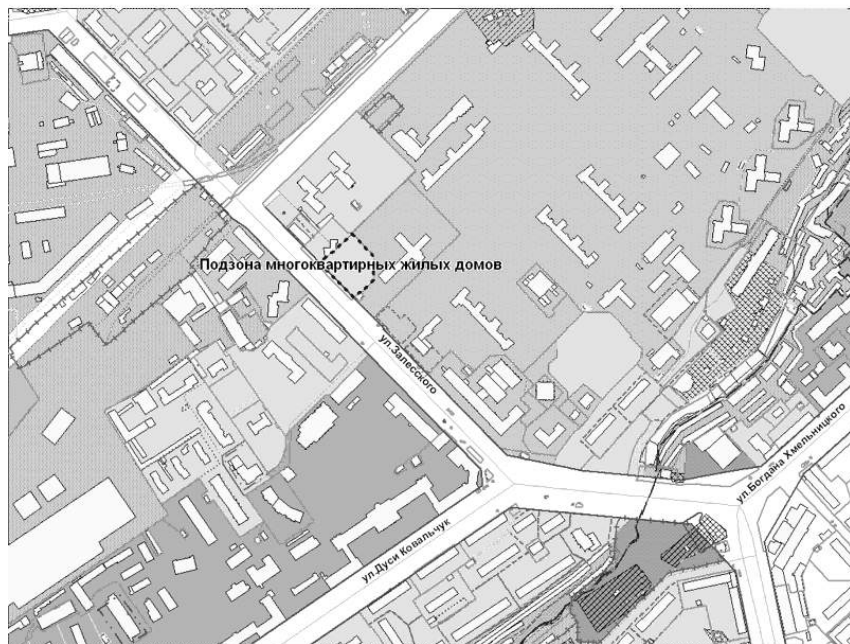
Фрагмент схемы зонирования территории города Новосибирска



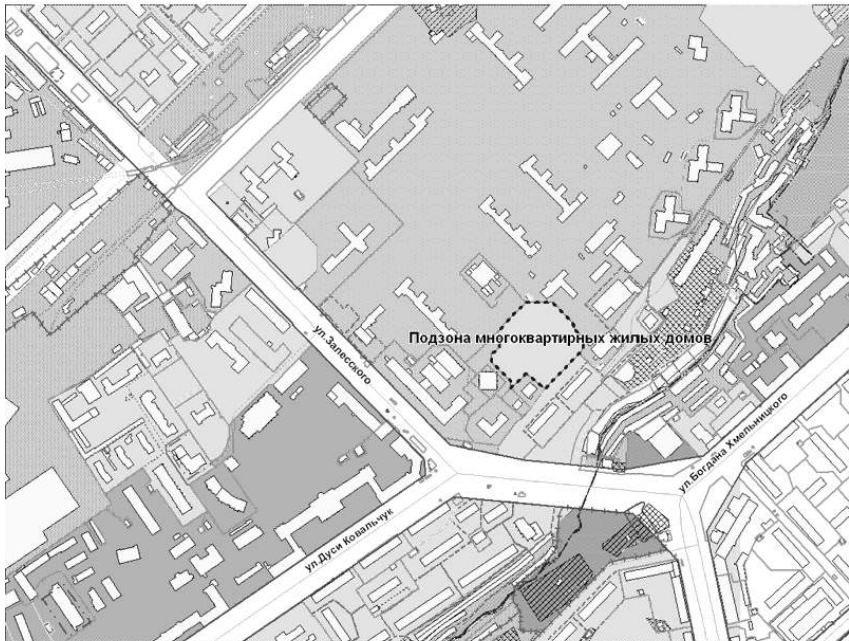
Фрагмент схемы зонирования территории города Новосибирска



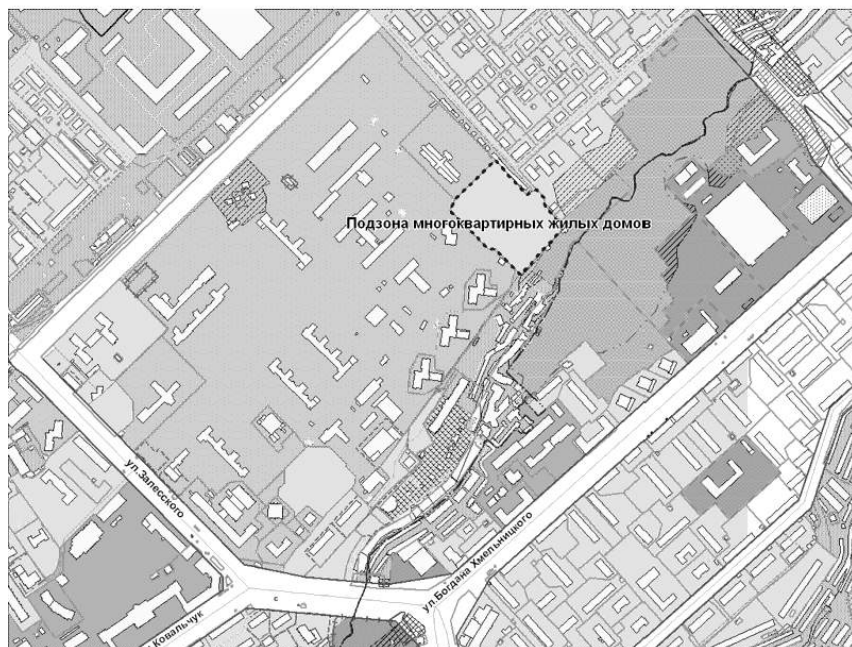
Фрагмент схемы зонирования территории города Новосибирска



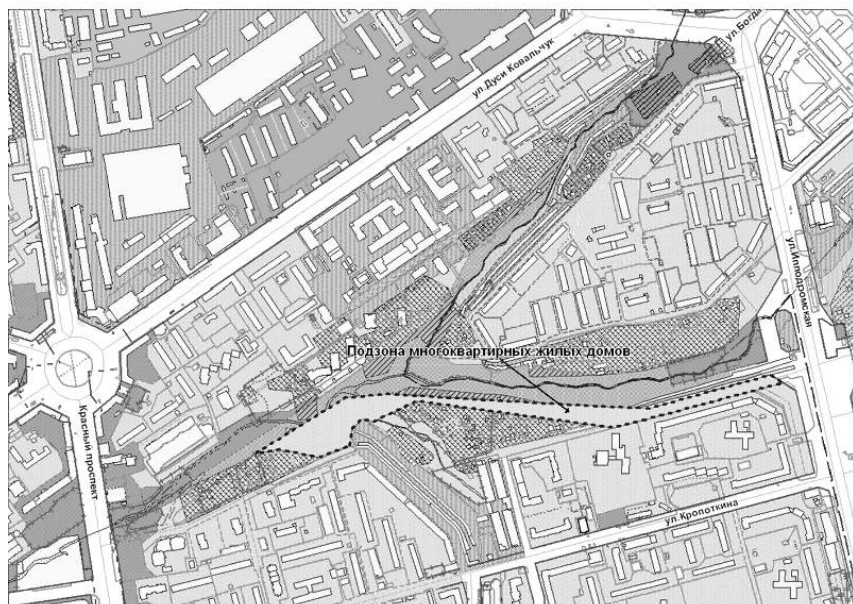
Фрагмент схемы зонирования территории города Новосибирска



Фрагмент схемы зонирования территории города Новосибирска



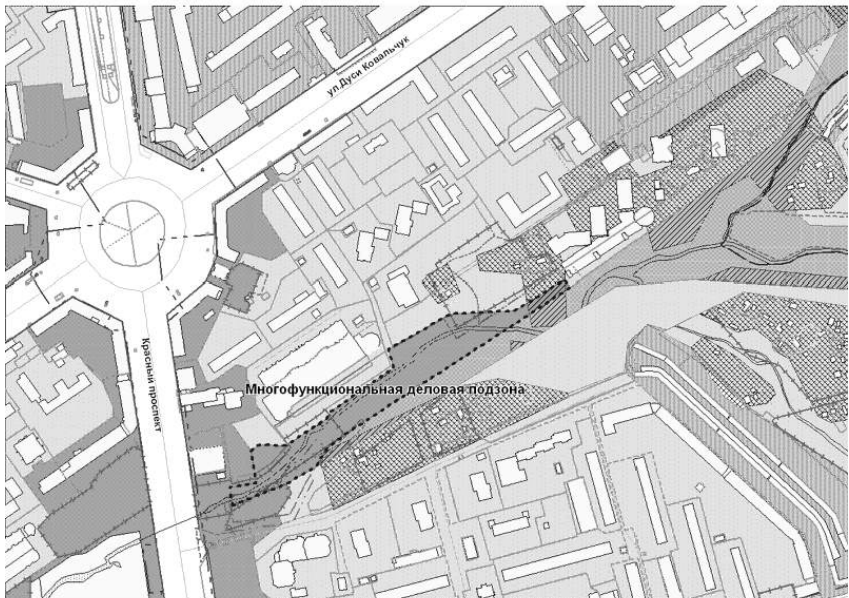
Фрагмент схемы зонирования территории города Новосибирска



Фрагмент схемы зонирования территории города Новосибирска

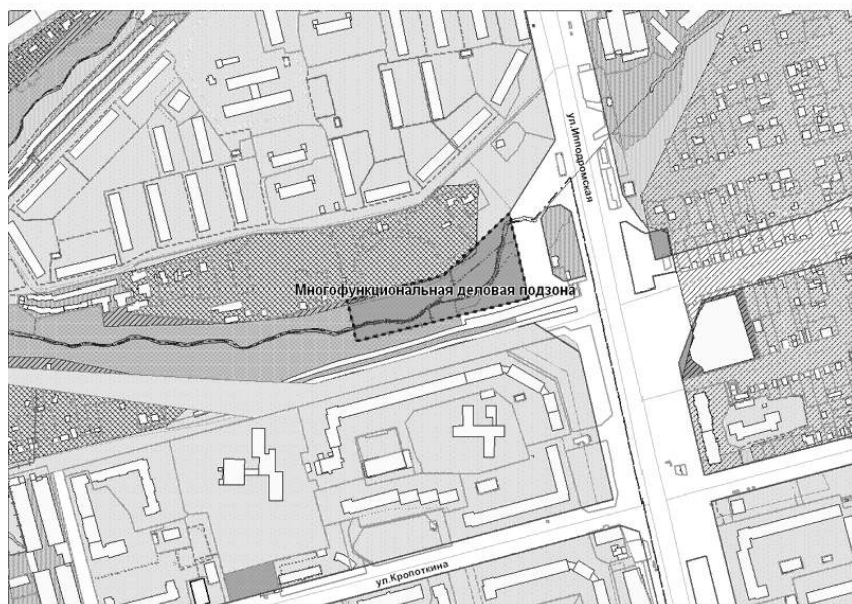


Фрагмент схемы зонирования территории города Новосибирска

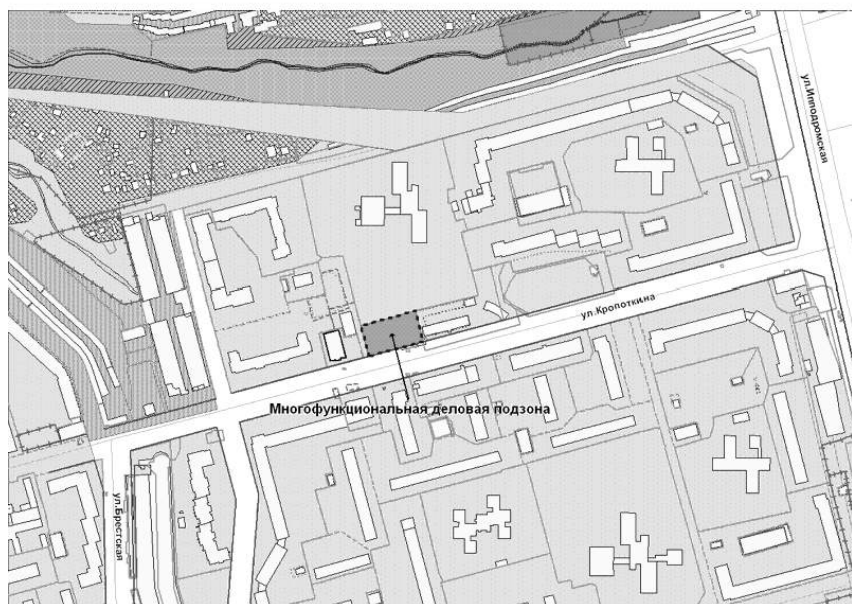




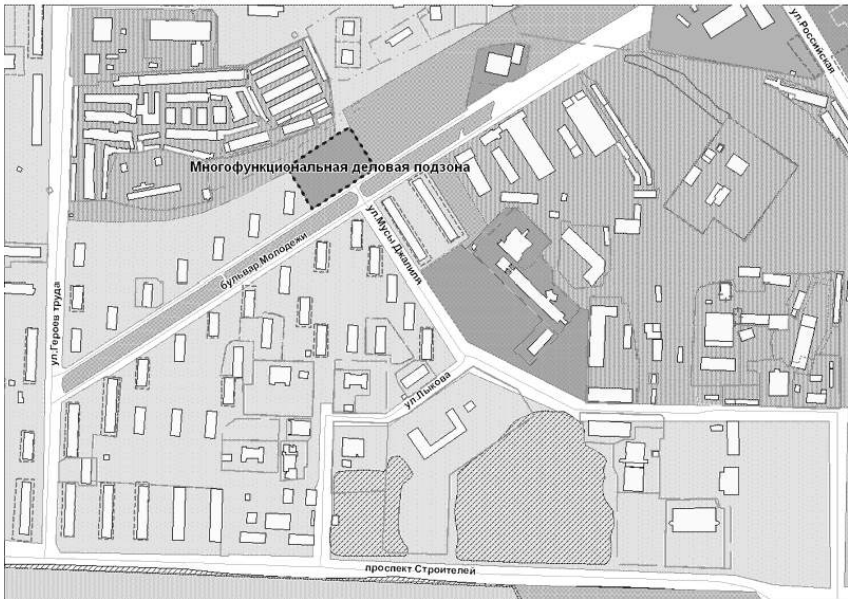
Фрагмент схемы зонирования территории города Новосибирска



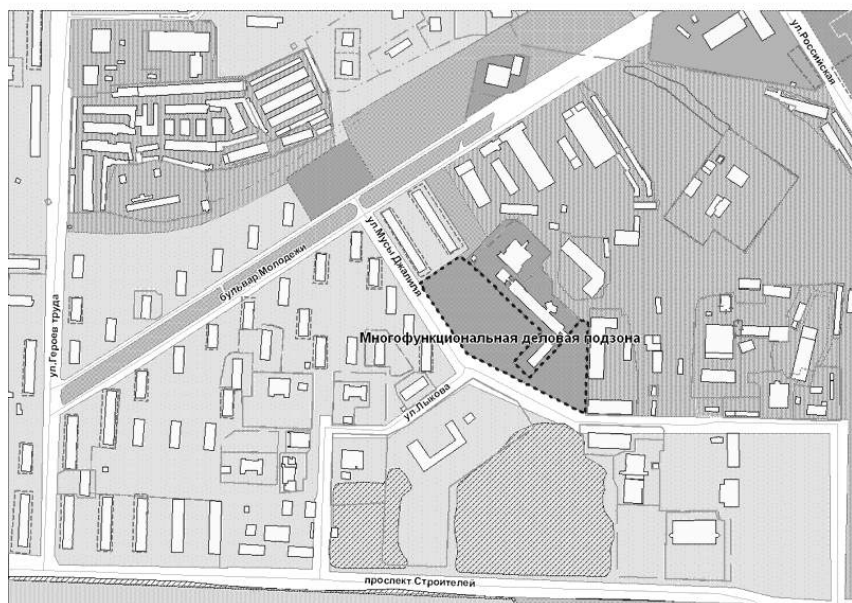
Фрагмент схемы зонирования территории города Новосибирска



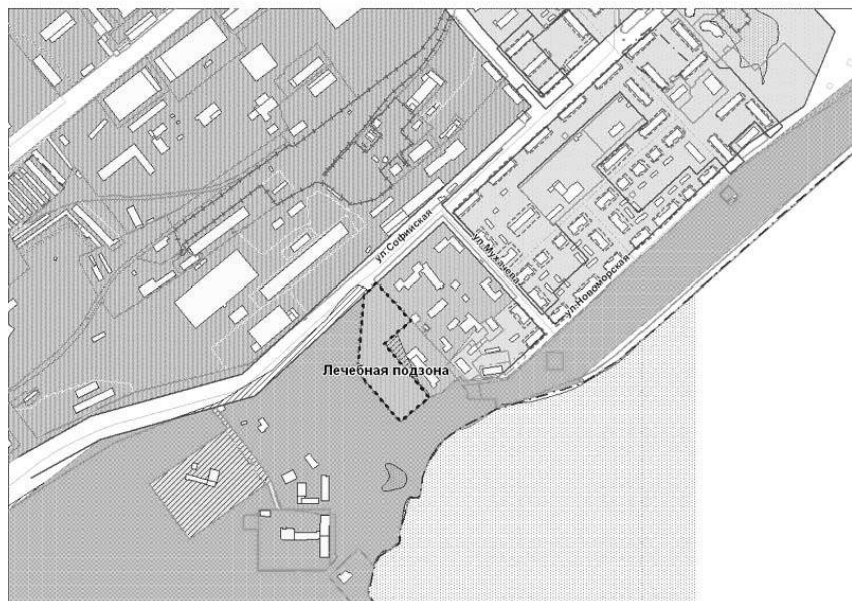
Фрагмент схемы зонирования территории города Новосибирска



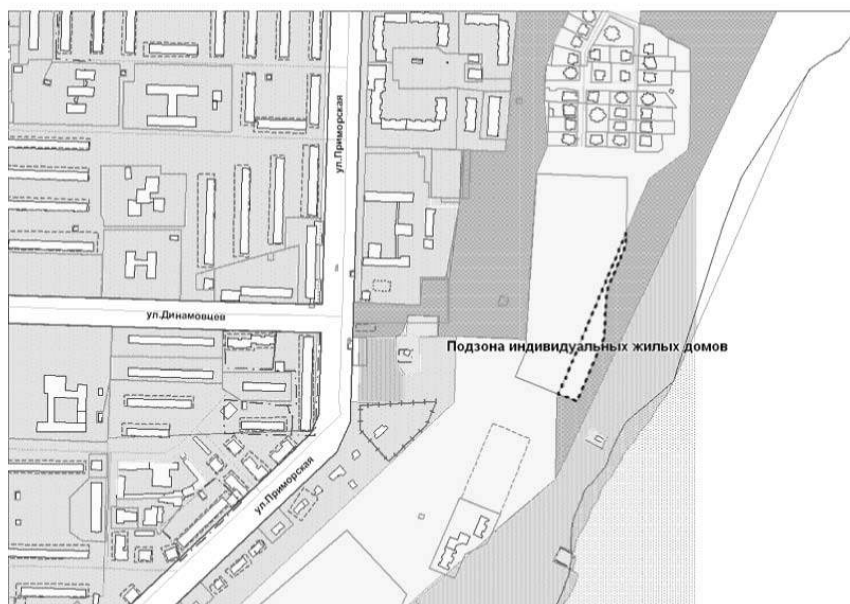
Фрагмент схемы зонирования территории города Новосибирска



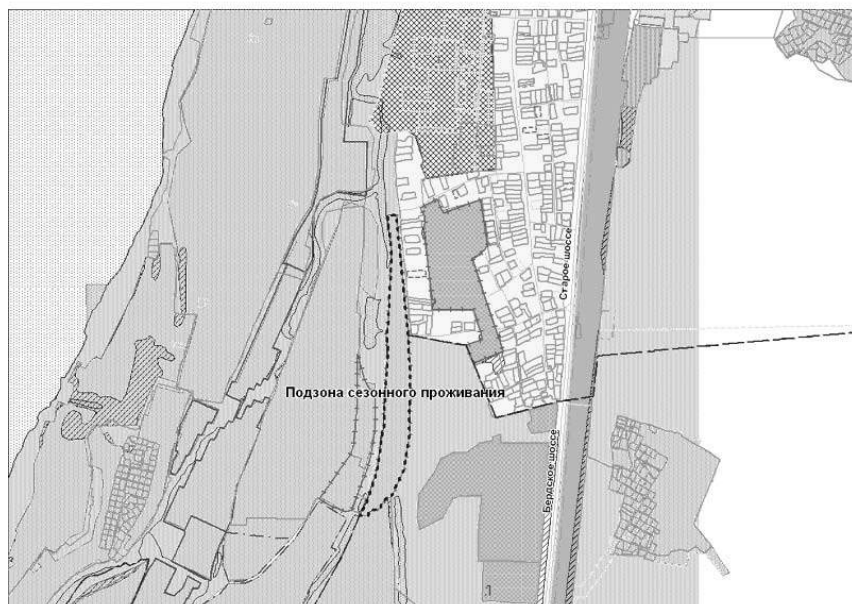
Фрагмент схемы зонирования территории города Новосибирска



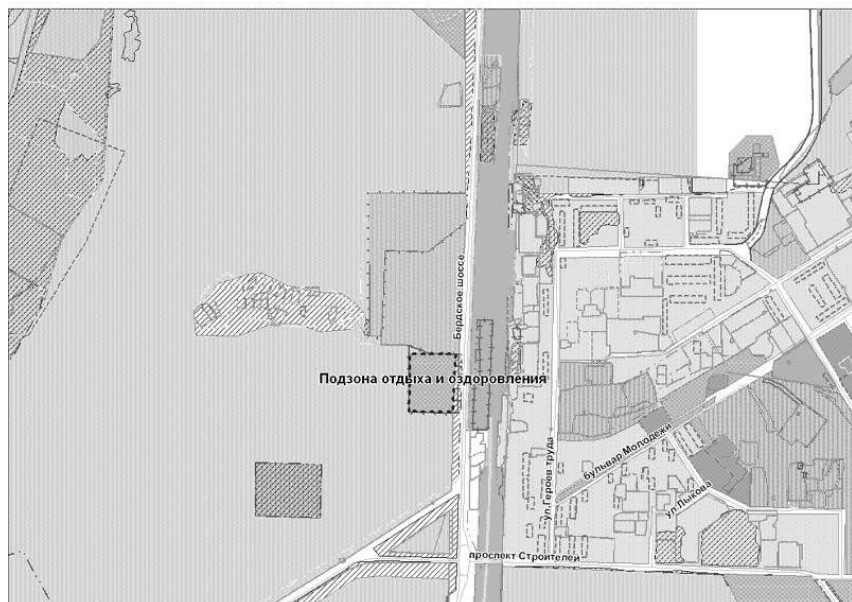
Фрагмент схемы зонирования территории города Новосибирска



Фрагмент схемы зонирования территории города Новосибирска



Фрагмент схемы зонирования территории города Новосибирска

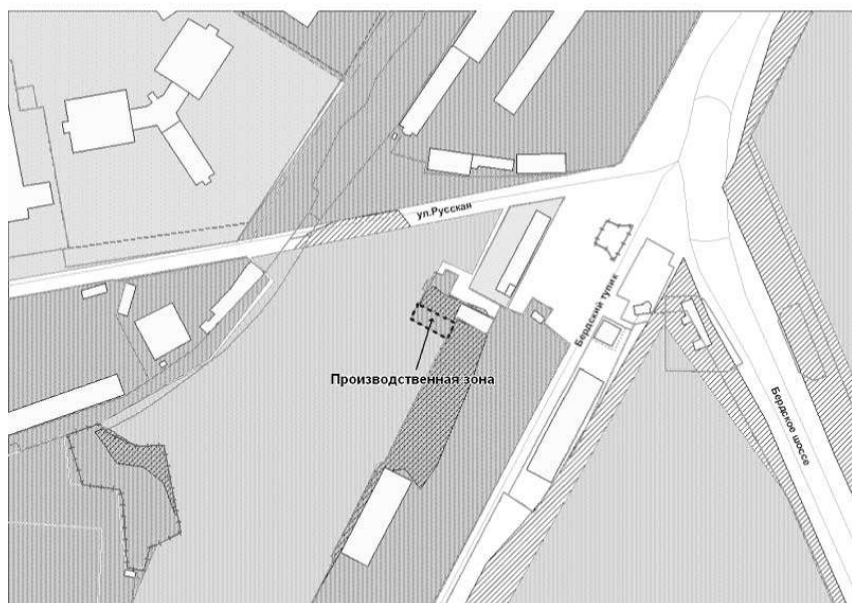




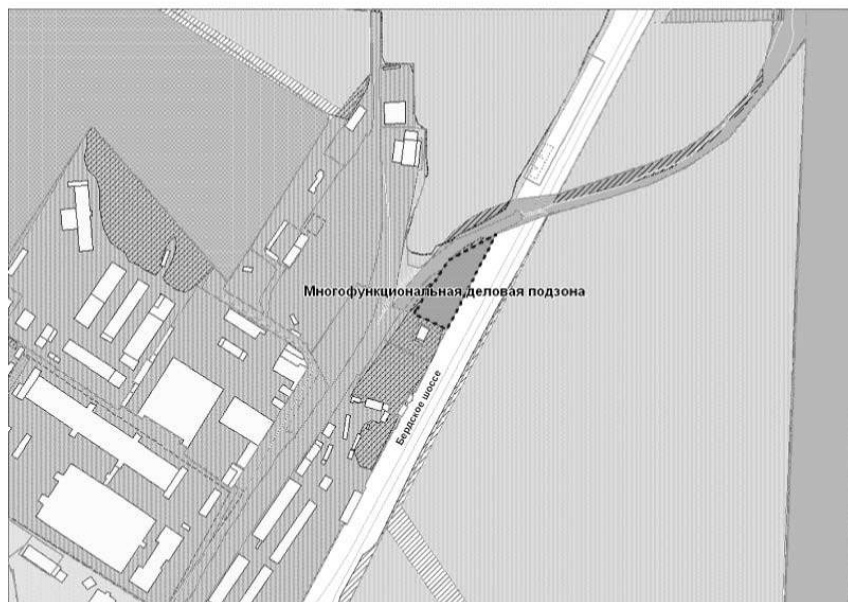
Фрагмент схемы зонирования территории города Новосибирска



Фрагмент схемы зонирования территории города Новосибирска



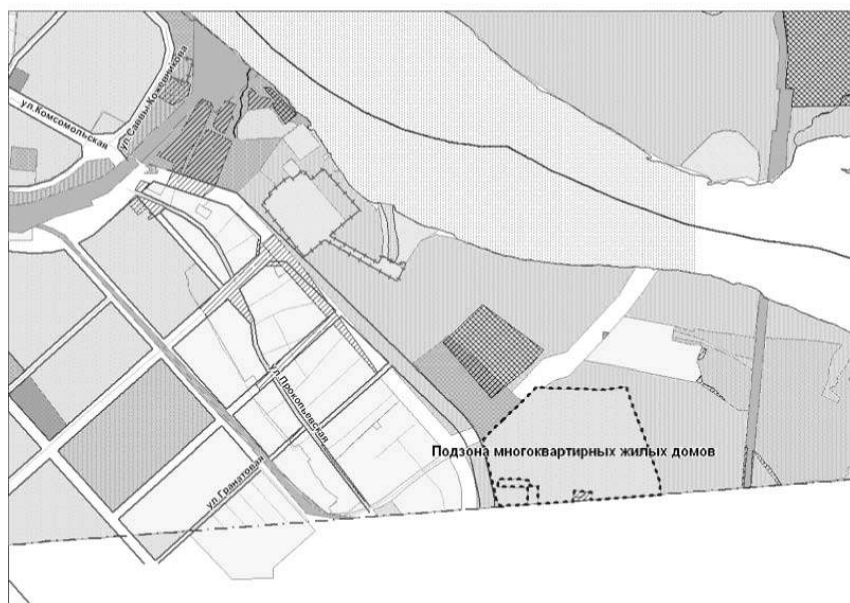
Фрагмент схемы зонирования территории города Новосибирска



Фрагмент схемы зонирования территории города Новосибирска



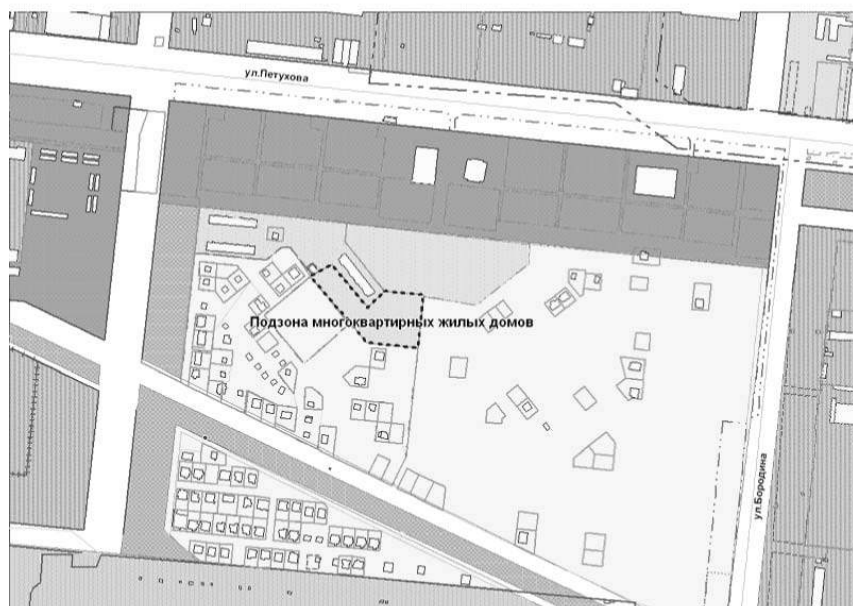
Фрагмент схемы зонирования территории города Новосибирска



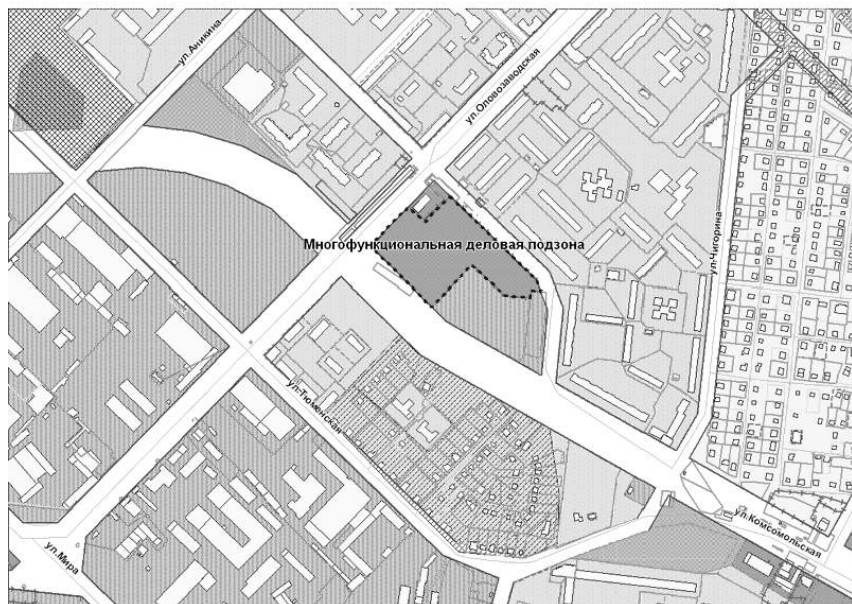
Фрагмент схемы зонирования территории города Новосибирска



Фрагмент схемы зонирования территории города Новосибирска

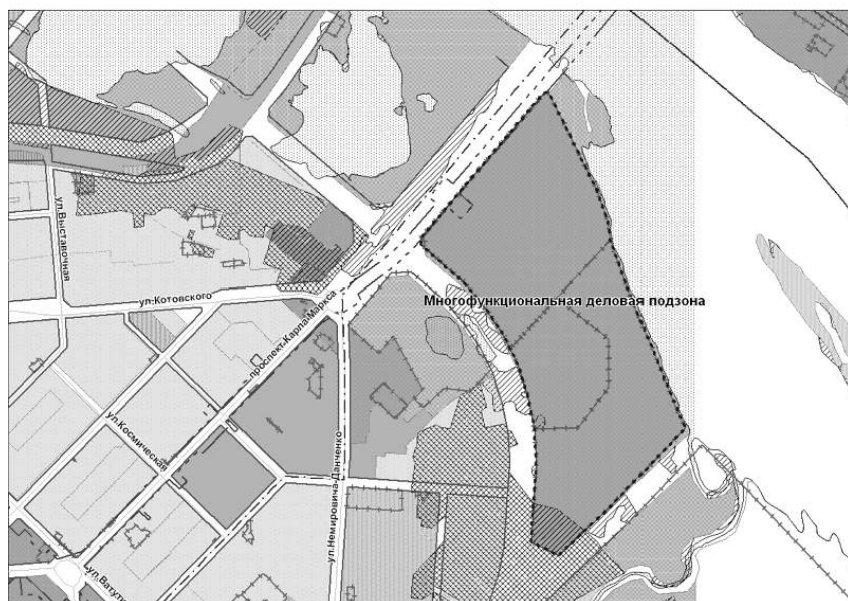


Фрагмент схемы зонирования территории города Новосибирска

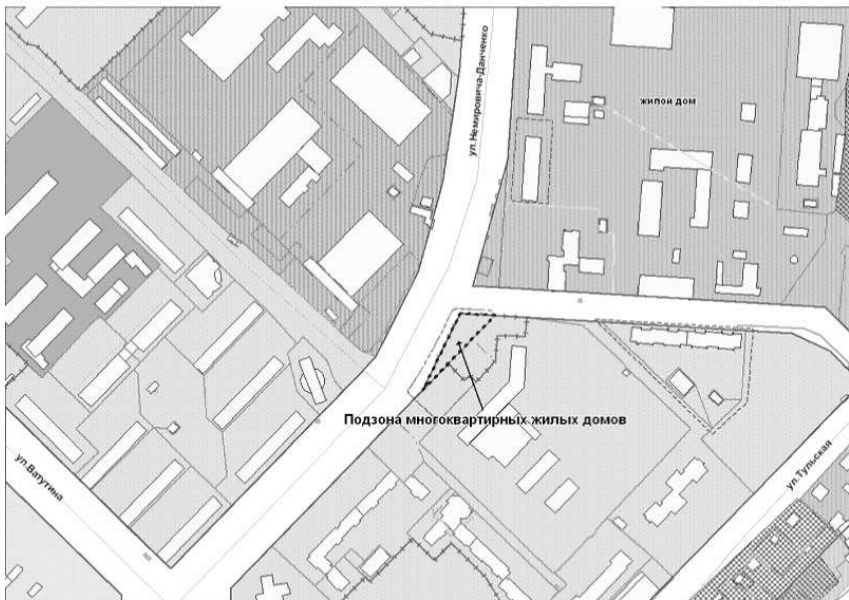




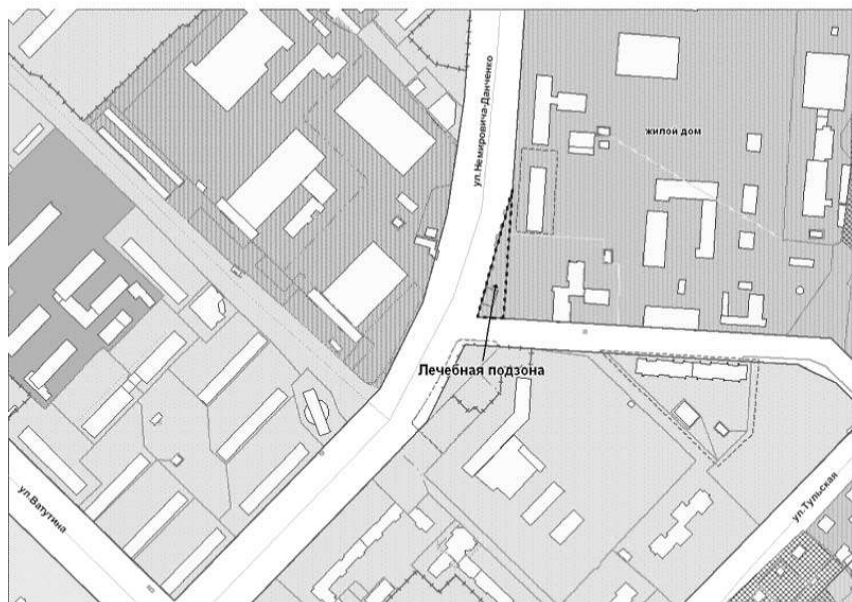
Фрагмент схемы зонирования территории города Новосибирска



Фрагмент схемы зонирования территории города Новосибирска



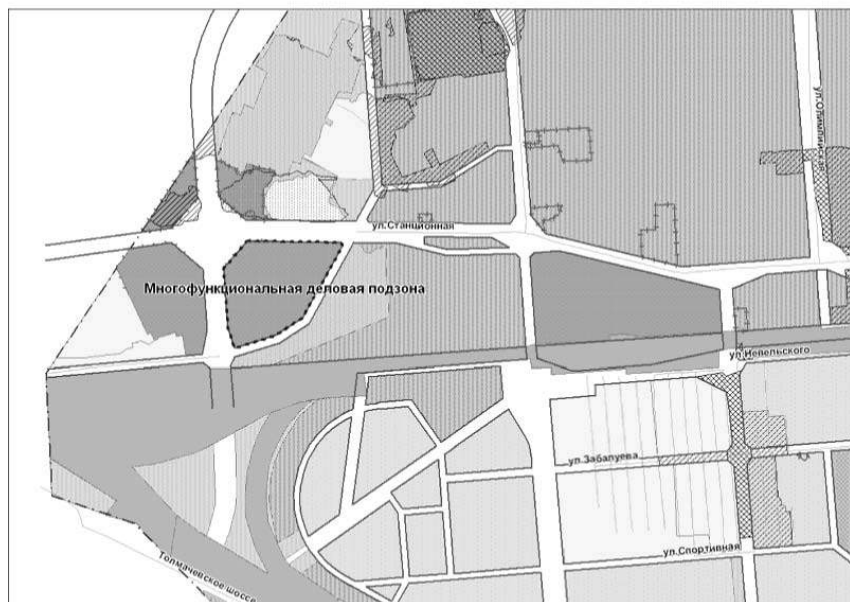
Фрагмент схемы зонирования территории города Новосибирска



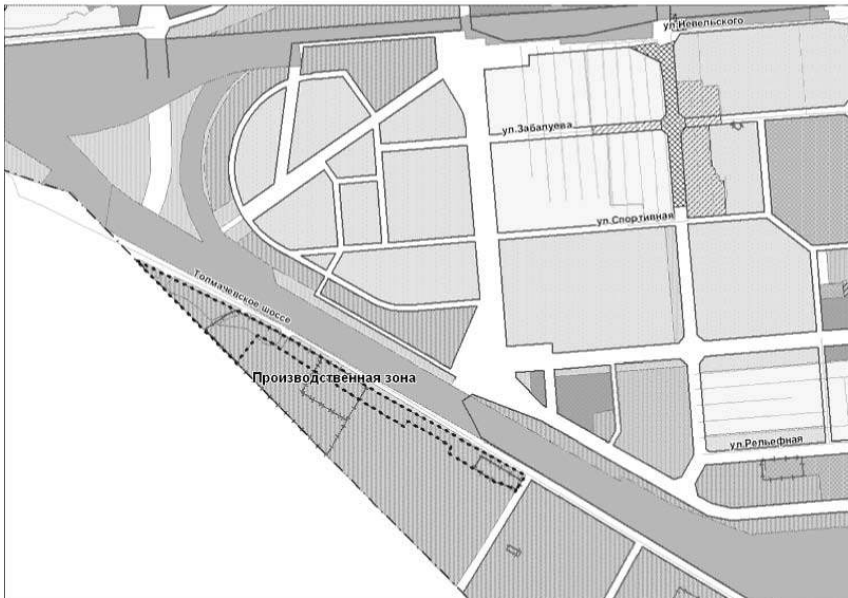
Фрагмент схемы зонирования территории города Новосибирска



Фрагмент схемы зонирования территории города Новосибирска



Фрагмент схемы зонирования территории города Новосибирска



Фрагмент схемы зонирования территории города Новосибирска

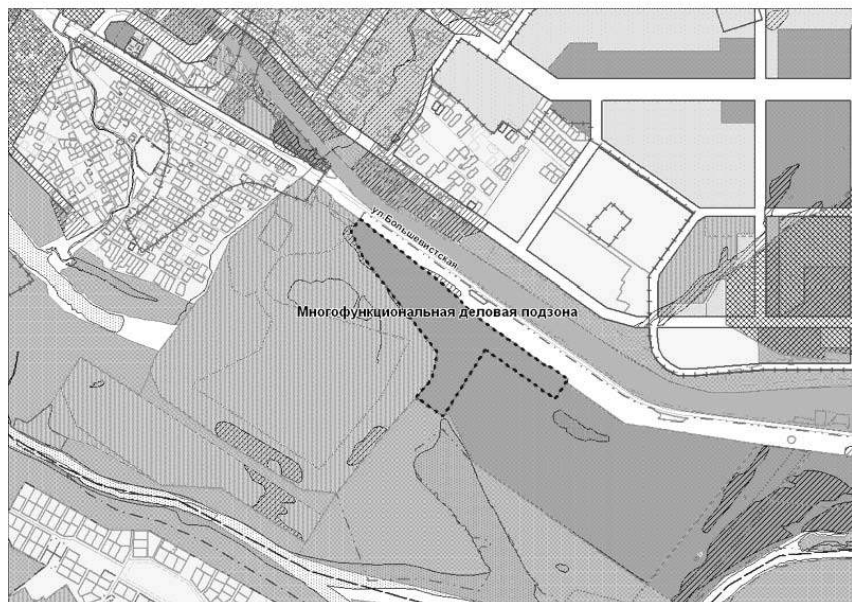


Фрагмент схемы зонирования территории города Новосибирска

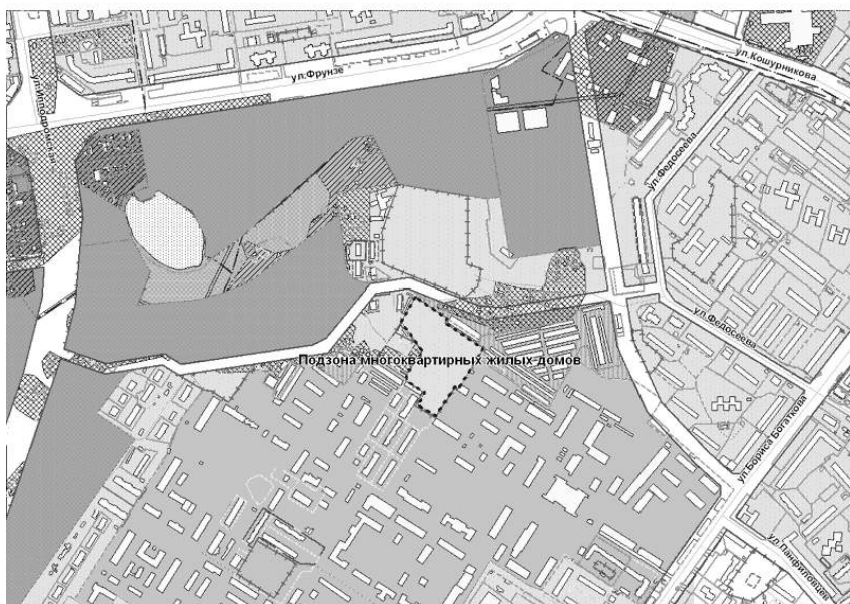




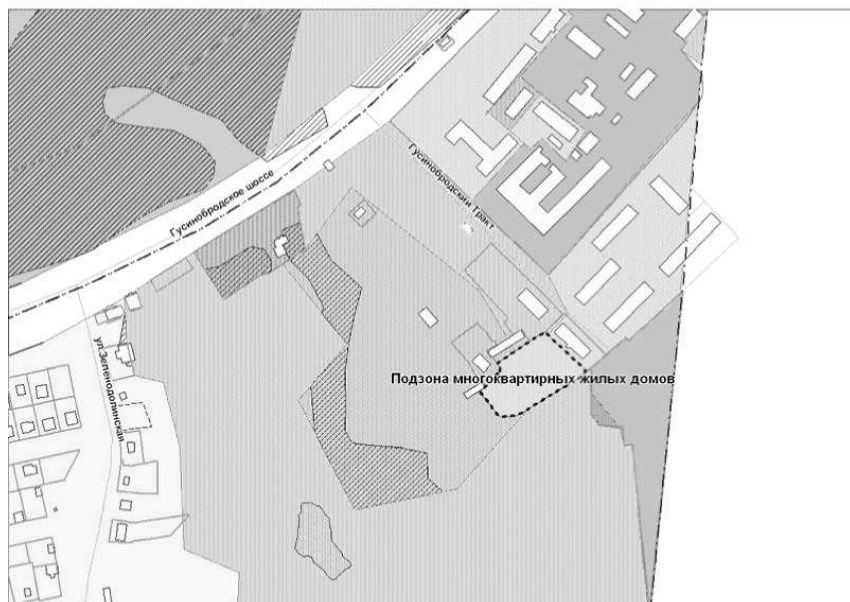
Фрагмент схемы зонирования территории города Новосибирска



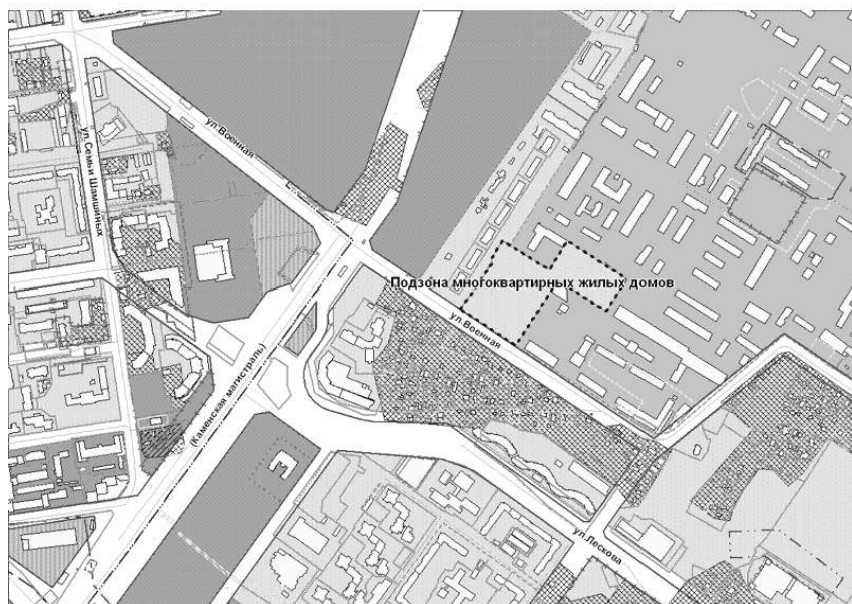
Фрагмент схемы зонирования территории города Новосибирска



Фрагмент схемы зонирования территории города Новосибирска



Фрагмент схемы зонирования территории города Новосибирска



Фрагмент схемы зонирования территории города Новосибирска



Фрагмент схемы зонирования территории города Новосибирска



Фрагмент схемы зонирования территории города Новосибирска

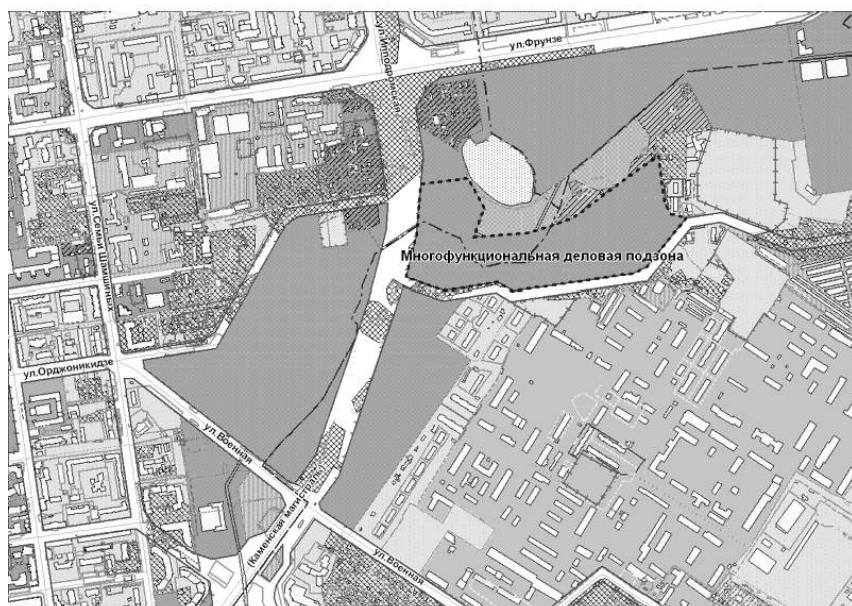


Фрагмент схемы зонирования территории города Новосибирска

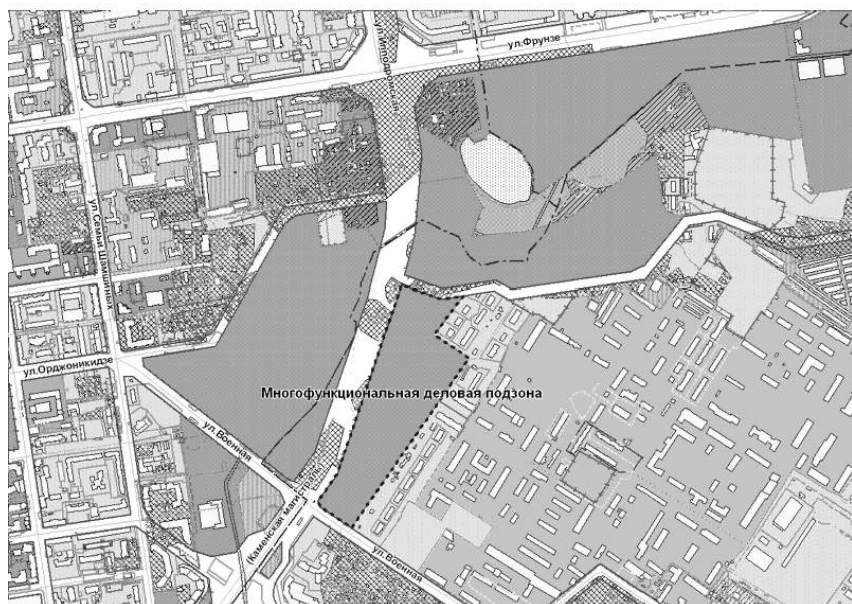




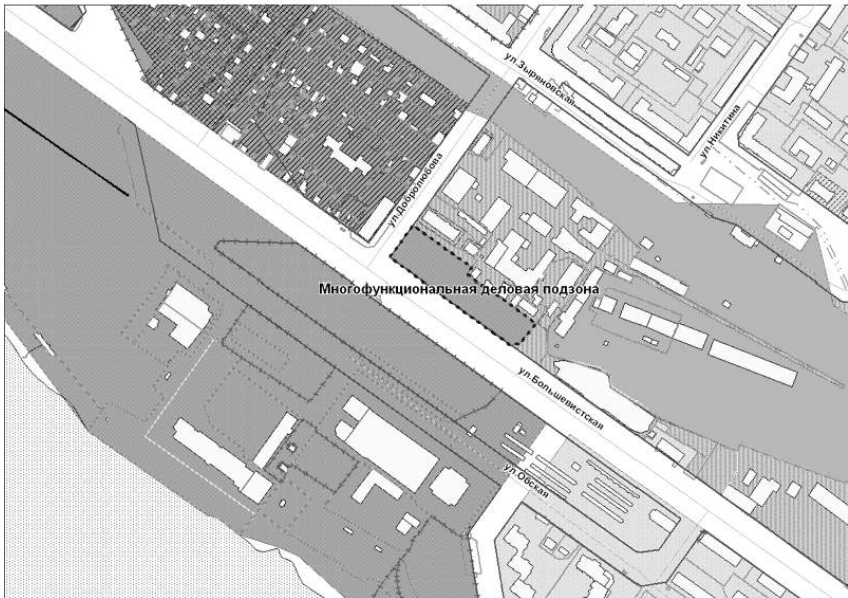
Фрагмент схемы зонирования территории города Новосибирска



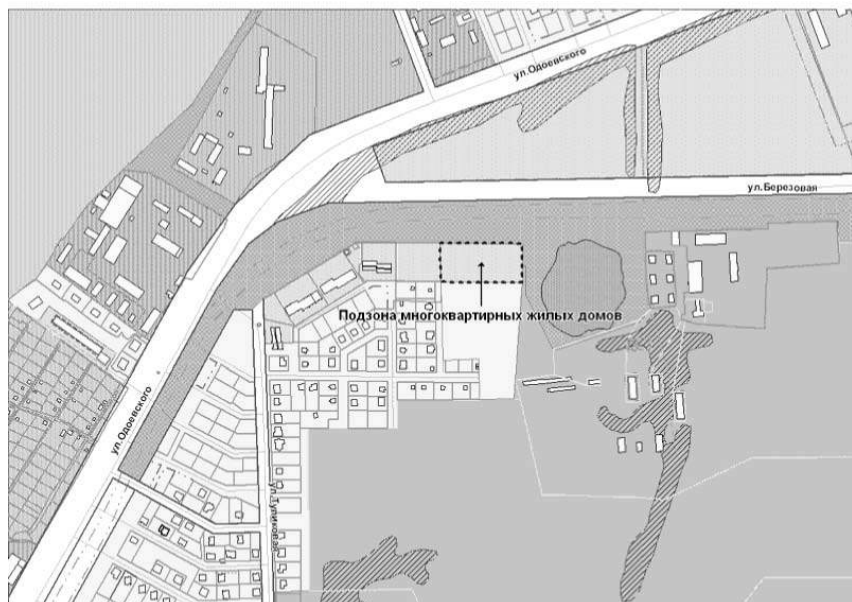
Фрагмент схемы зонирования территории города Новосибирска



Фрагмент схемы зонирования территории города Новосибирска



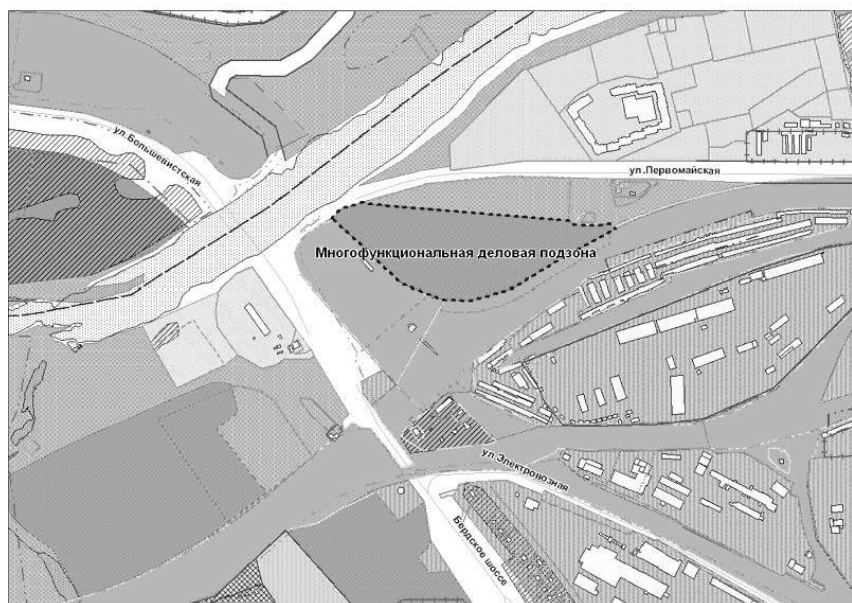
Фрагмент схемы зонирования территории города Новосибирска



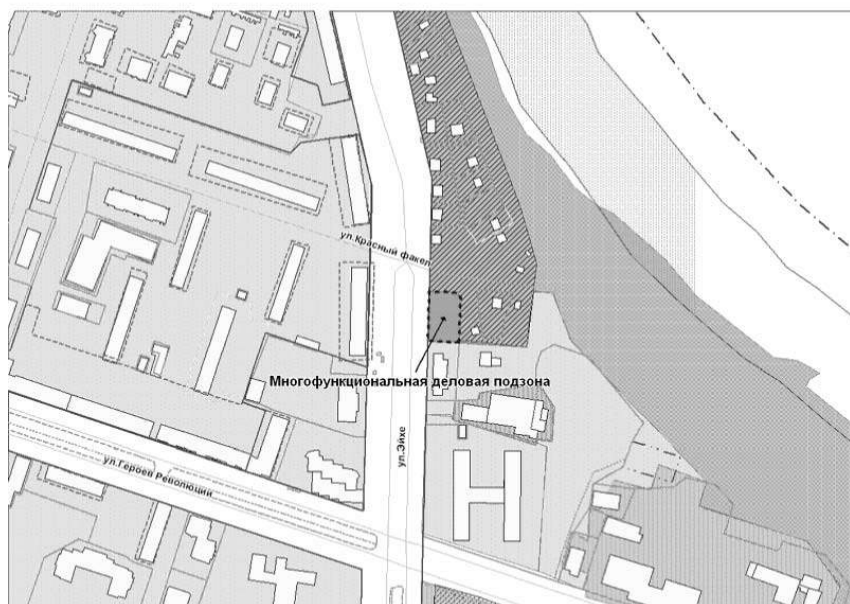
Фрагмент схемы зонирования территории города Новосибирска



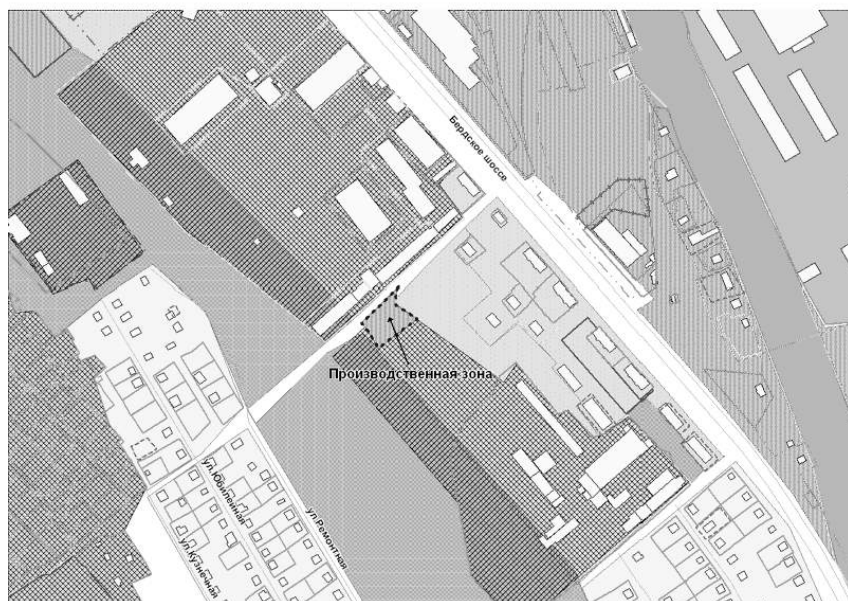
Фрагмент схемы зонирования территории города Новосибирска



Фрагмент схемы зонирования территории города Новосибирска

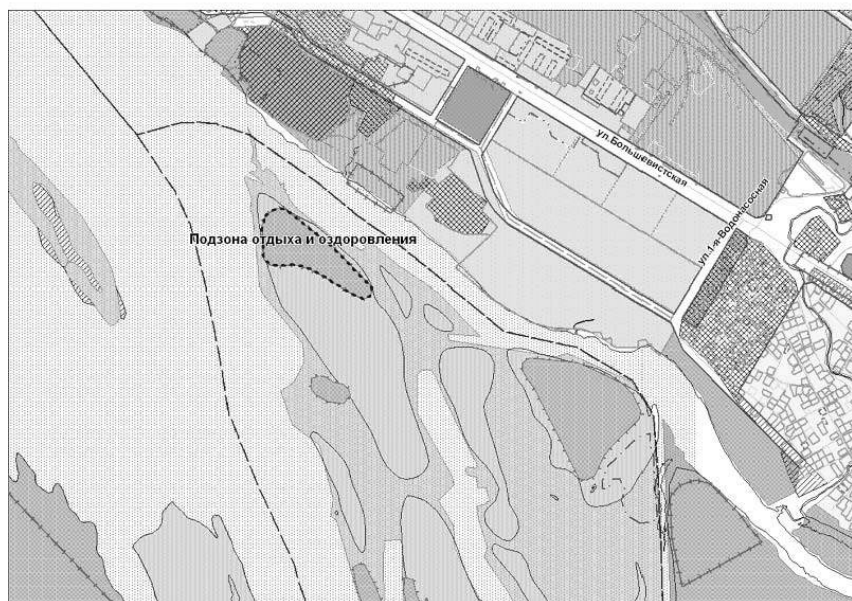


Фрагмент схемы зонирования территории города Новосибирска

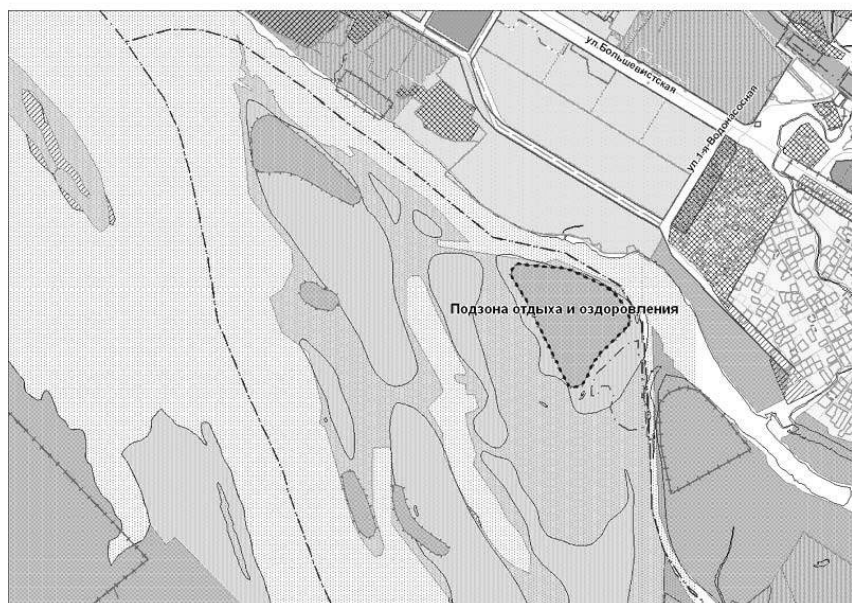




Фрагмент схемы зонирования территории города Новосибирска



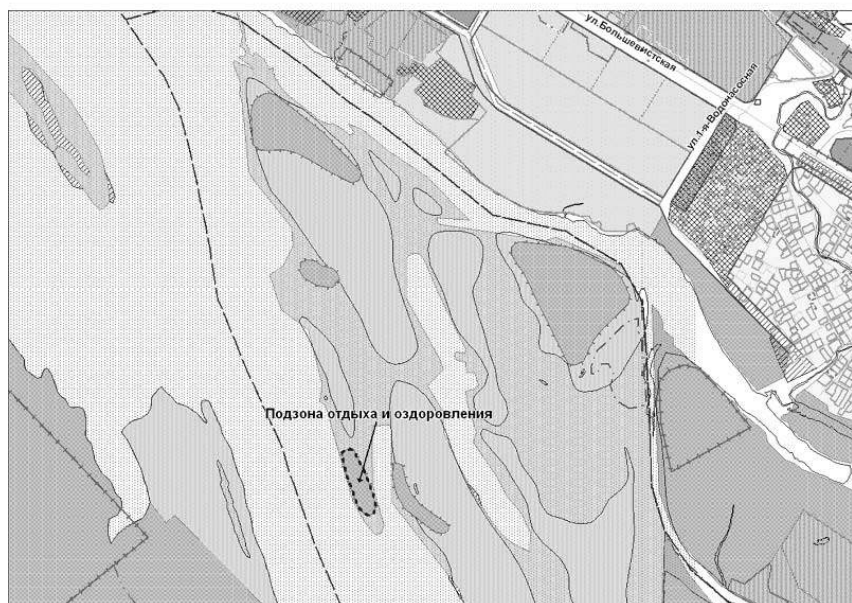
Фрагмент схемы зонирования территории города Новосибирска



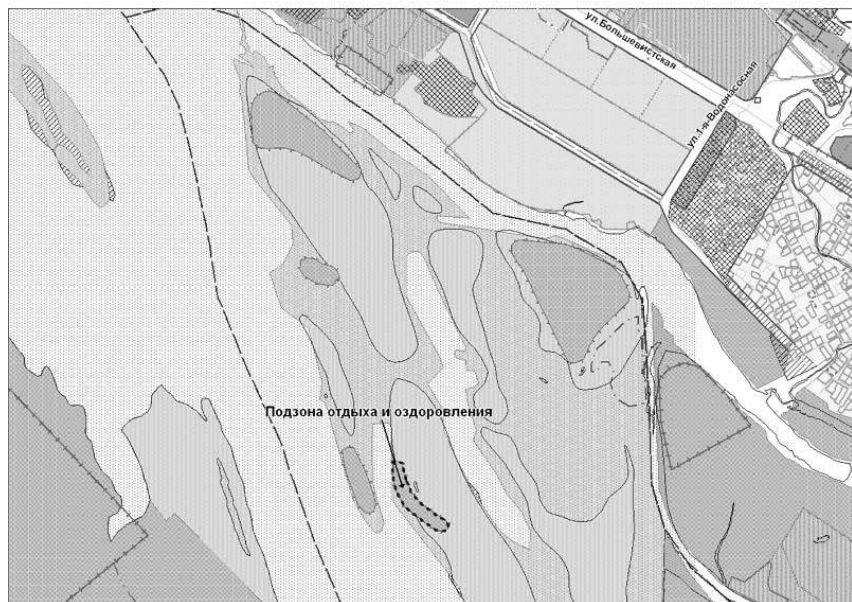
Фрагмент схемы зонирования территории города Новосибирска



Фрагмент схемы зонирования территории города Новосибирска



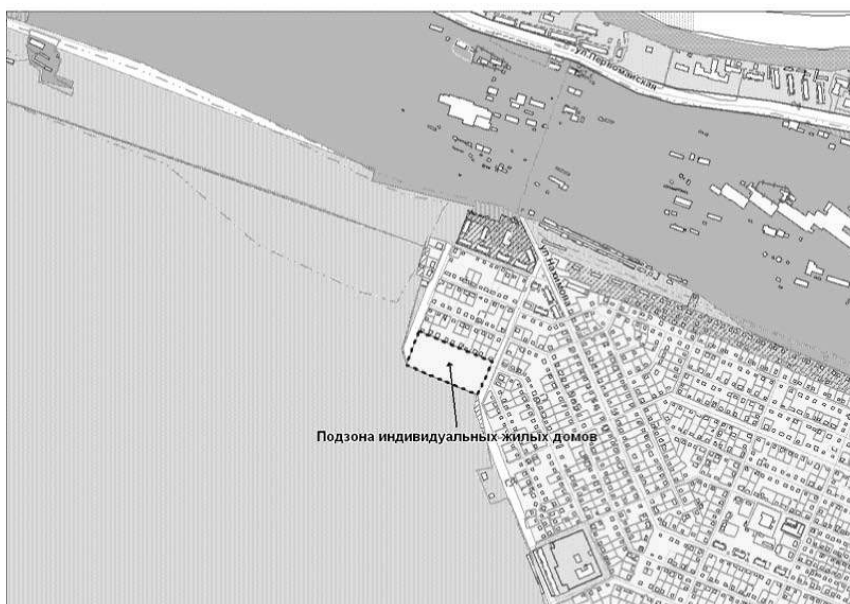
Фрагмент схемы зонирования территории города Новосибирска



Фрагмент схемы зонирования территории города Новосибирска



Фрагмент схемы зонирования территории города Новосибирска



## МЭРИЯ РАСПОРЯЖЕНИЕ

От 18.02.2008

г. Новосибирск

№ 2930-па

### **Об отклонении предложений о внесении изменений в Положение о застройке города Новосибирска, принятое решением городского Совета Новосибирска от 09.04.2003 № 241**

В соответствии со статьей 33 Градостроительного кодекса Российской Федерации:

1. Отклонить предложения о внесении изменений в Положение о застройке города Новосибирска, принятое решением городского Совета Новосибирска от 09.04.2003 № 241 (в редакции решений городского Совета Новосибирска от 26.05.2004 № 396, от 27.10.2004 № 483, от 01.02.2006 № 183, от 24.05.2006 № 273, от 30.06.2006 № 302, от 26.02.2007 № 523, от 27.06.2007 № 648, решения Совета депутатов города Новосибирска от 19.09.2007 № 693), о замене на схеме зонирования территории города Новосибирска:

1.1. Подзоны многоквартирных жилых домов (кодированное обозначение (В1)) жилой зоны, подзоны улично-дорожной сети (кодированное обозначение (Д1)) зоны инженерной и транспортной инфраструктур в границах территории - на подзону индивидуальных жилых домов (кодированное обозначение (В2)) жилой зоны согласно приложению 1 в соответствии с Генеральным планом города Новосибирска.

1.2. Подзоны улично-дорожной сети (кодированное обозначение (Д1)) зоны инженерной и транспортной инфраструктур в границах территории - на подзону отдыха и оздоровления (кодированное обозначение (А2)) рекреационной зоны согласно приложению 2 в соответствии с Генеральным планом города Новосибирска.

1.3. Подзоны отдыха и оздоровления (кодированное обозначение (А2)) рекреационной зоны в границах территории изменить - на подзону сезонного проживания (дачи, сады) (кодированное обозначение (В3)) жилой зоны согласно приложению 3 в соответствии с Генеральным планом города Новосибирска.

1.4. Подзоны отдыха и оздоровления (кодированное обозначение (А2)) рекреационной зоны в границах территории - на подзону сезонного проживания (дачи, сады) (кодированное обозначение (В3)) жилой зоны согласно приложению 4 в соответствии с Генеральным планом города Новосибирска.

1.5. Подзоны отдыха и оздоровления (кодированное обозначение (А2)) рекреационной зоны в границах территории - на подзону сезонного проживания (дачи, сады) (кодированное обозначение (В3)) жилой зоны согласно приложению 5 в соответствии с Генеральным планом города Новосибирска.

1.6. Подзоны сезонного проживания (дачи, сады) (кодированное обозначение (В3)) жилой зоны в границах территории - на подзону индивидуальных жилых домов (кодированное обозначение (В2)) жилой зоны согласно приложению 6 в соответствии с Генеральным планом города Новосибирска.

1.7. Подзоны отдыха и оздоровления (кодированное обозначение (А2)) рекреационной зоны в границах территории - на подзону многоквартирных жилых домов (кодированное обозначение (В1)) жилой зоны согласно приложению 7 в соответствии с Генеральным планом города Новосибирска.



1.8. Подзоны отдыха и оздоровления (кодвое обозначение (А2)) рекреационной зоны в границах территории - на подзону индивидуальных жилых домов (кодвое обозначение (В2)) жилой зоны согласно приложению 8 в соответствии с Генеральным планом города Новосибирска.

1.9. Производственной зоны (Г) в границах территории - на подзону индивидуальных жилых домов (кодвое обозначение (В2)) жилой зоны согласно приложению 9 в соответствии с Генеральным планом города Новосибирска.

1.10. Подзоны отдыха и оздоровления (кодвое обозначение (А2)) рекреационной зоны в границах территории - на многофункциональную деловую подзону (кодвое обозначение (Б1)) общественно-деловой зоны согласно приложению 10 в соответствии с Генеральным планом города Новосибирска.

1.11. Производственной зоны (Г) в границах территории - на подзону сезонного проживания (дачи, сады) (кодвое обозначение (В3)) жилой зоны согласно приложению 11 в соответствии с Генеральным планом города Новосибирска.

1.12. Подзоны отдыха и оздоровления (кодвое обозначение (А2)) рекреационной зоны, подзоны улично-дорожной сети (кодвое обозначение (Д1)) зоны инженерной и транспортной инфраструктур в границах территории - на подзону многоквартирных жилых домов (кодвое обозначение (В1)) жилой зоны согласно приложению 12 в соответствии с Генеральным планом города Новосибирска.

1.13. Подзоны улично-дорожной сети (кодвое обозначение (Д1)) зоны инженерной и транспортной инфраструктур в границах территории - на подзону многоквартирных жилых домов (кодвое обозначение (В1)) жилой зоны согласно приложению 13 в соответствии с Генеральным планом города Новосибирска.

1.14. Подзоны улично-дорожной сети (кодвое обозначение (Д1)) зоны инженерной и транспортной инфраструктур в границах территории - на подзону отдыха и оздоровления (кодвое обозначение (А2)) рекреационной зоны согласно приложению 14 в соответствии с Генеральным планом города Новосибирска.

1.15. Природной подзоны (кодвое обозначение (А1)) рекреационной зоны в границах территории - на подзону сезонного проживания (дачи, сады) (кодвое обозначение (В3)) жилой зоны согласно приложению 15 в соответствии с Генеральным планом города Новосибирска.

1.16. Подзоны улично-дорожной сети (кодвое обозначение (Д1)) зоны инженерной и транспортной инфраструктур, подзоны многоквартирных жилых домов (кодвое обозначение (В1)) жилой зоны в границах территории - на многофункциональную деловую подзону (кодвое обозначение (Б1)) общественно-деловой зоны согласно приложению 16 на основании необходимости проработки вопроса в рамках развития квартальной застройки.

2. Управлению по взаимодействию со средствами массовой информации – пресс-центру мэрии города Новосибирска в течение десяти дней обеспечить опубликование распоряжения в установленном порядке и разместить на официальном сайте города Новосибирска.

3. Ответственность за исполнение распоряжения возложить на начальника департамента строительства и архитектуры мэрии города Новосибирска Боярского С. В.

Исполняющий обязанности  
мэра города Новосибирска

В. А. Воронов

Фрагмент схемы зонирования территории города Новосибирска



Фрагмент схемы зонирования территории города Новосибирска



Фрагмент схемы зонирования территории города Новосибирска



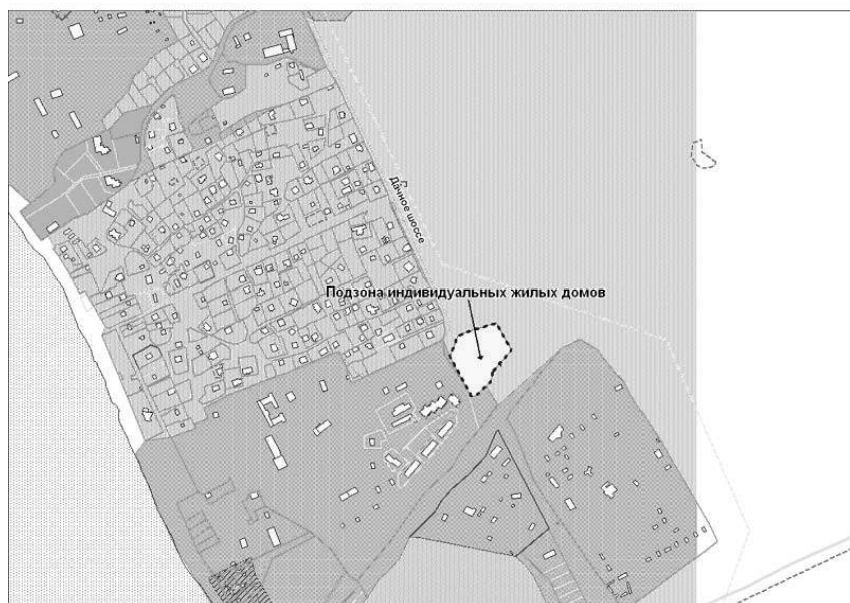
Фрагмент схемы зонирования территории города Новосибирска



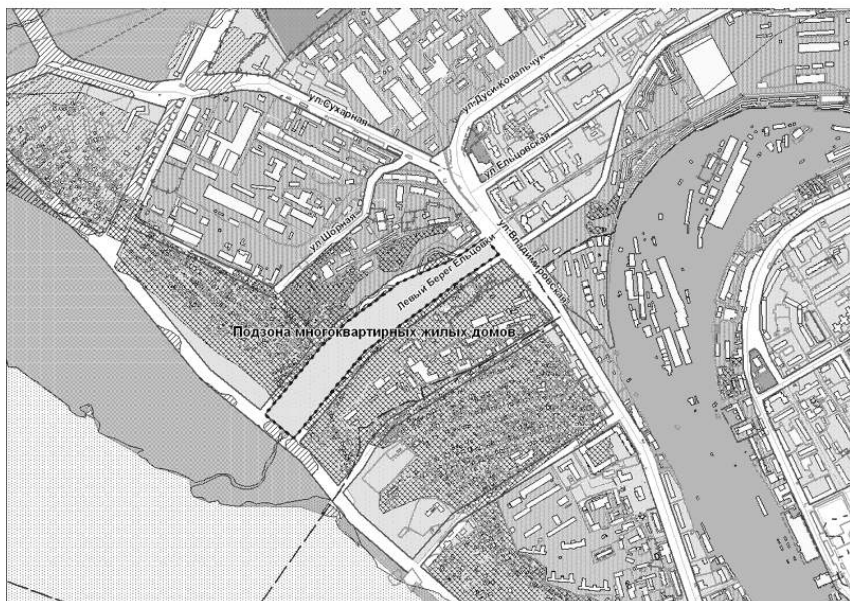
Фрагмент схемы зонирования территории города Новосибирска



Фрагмент схемы зонирования территории города Новосибирска

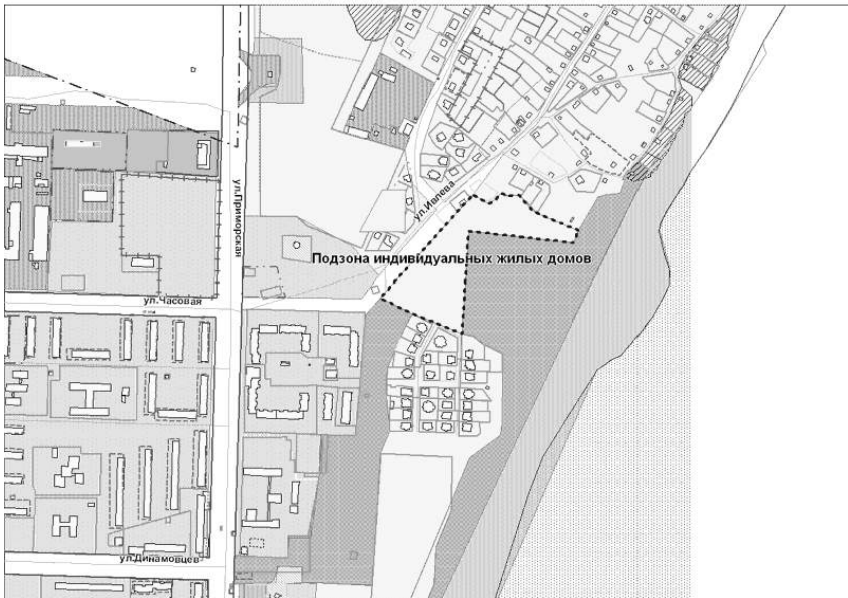


Фрагмент схемы зонирования территории города Новосибирска





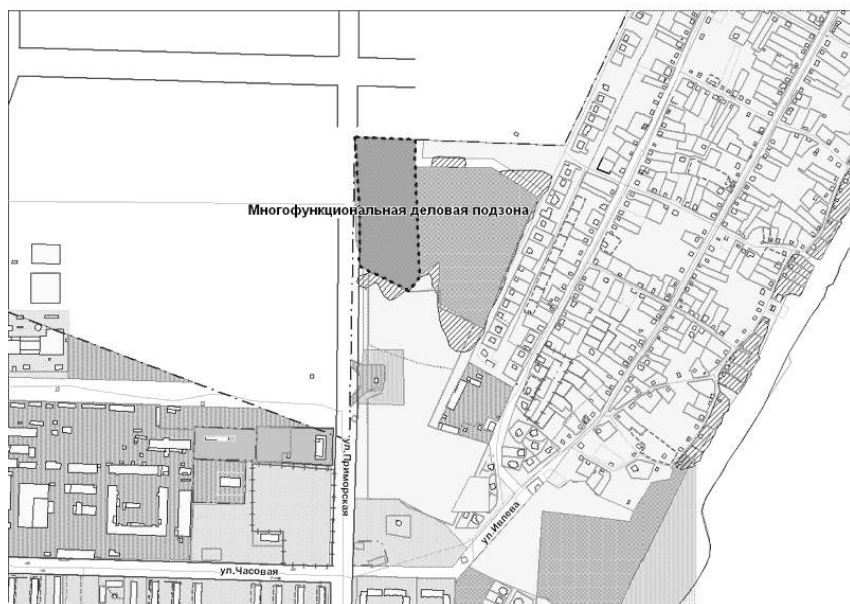
Фрагмент схемы зонирования территории города Новосибирска



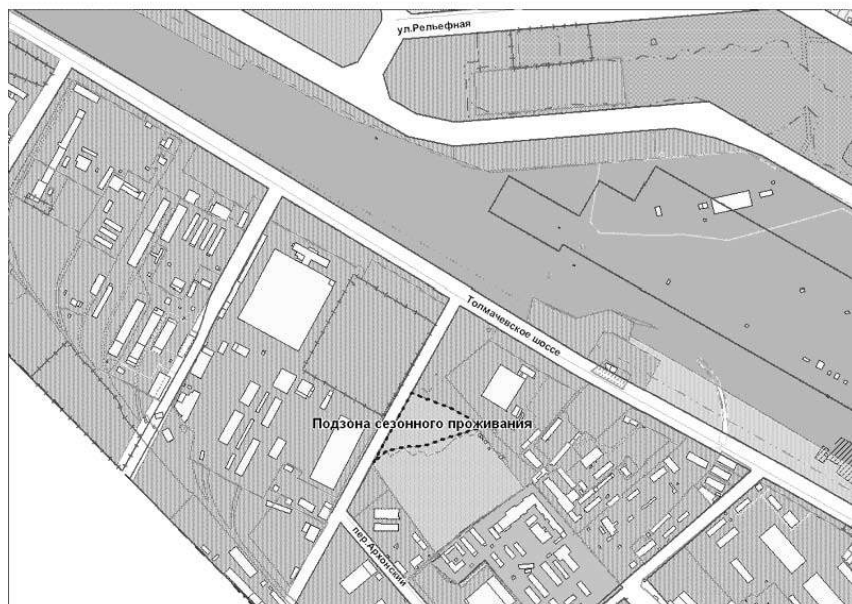
Фрагмент схемы зонирования территории города Новосибирска



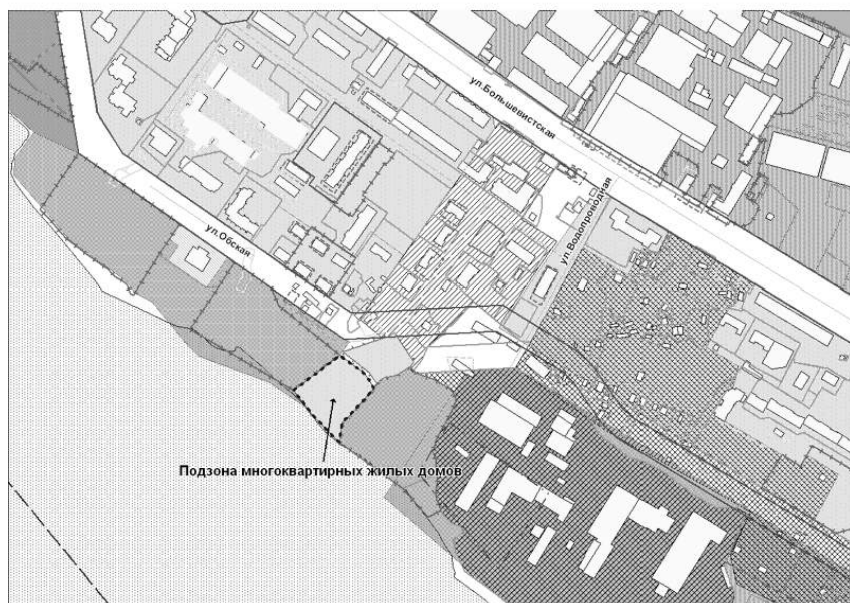
Фрагмент схемы зонирования территории города Новосибирска



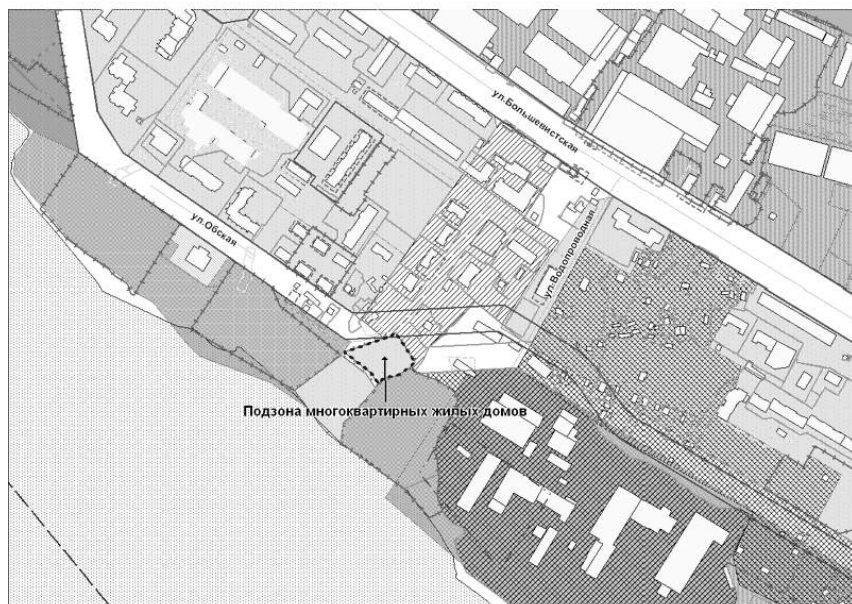
Фрагмент схемы зонирования территории города Новосибирска



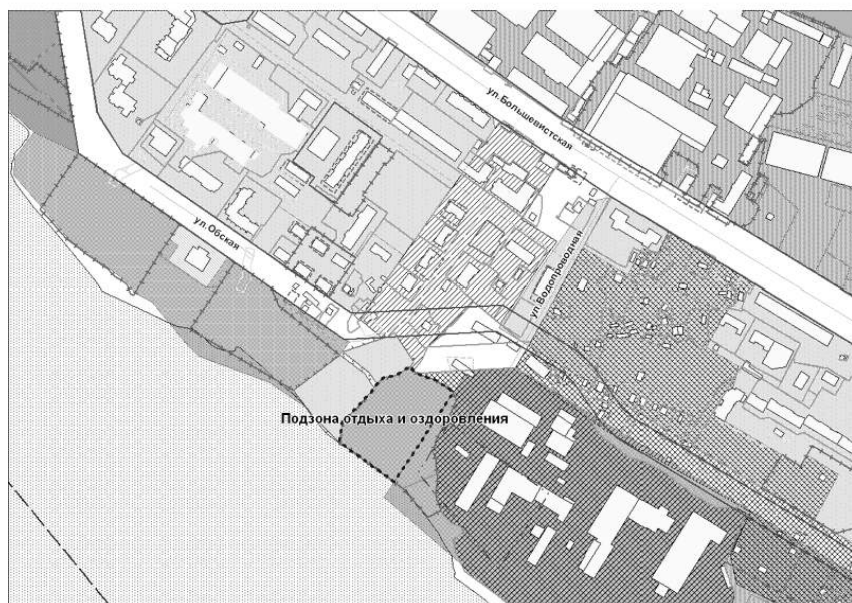
Фрагмент схемы зонирования территории города Новосибирска



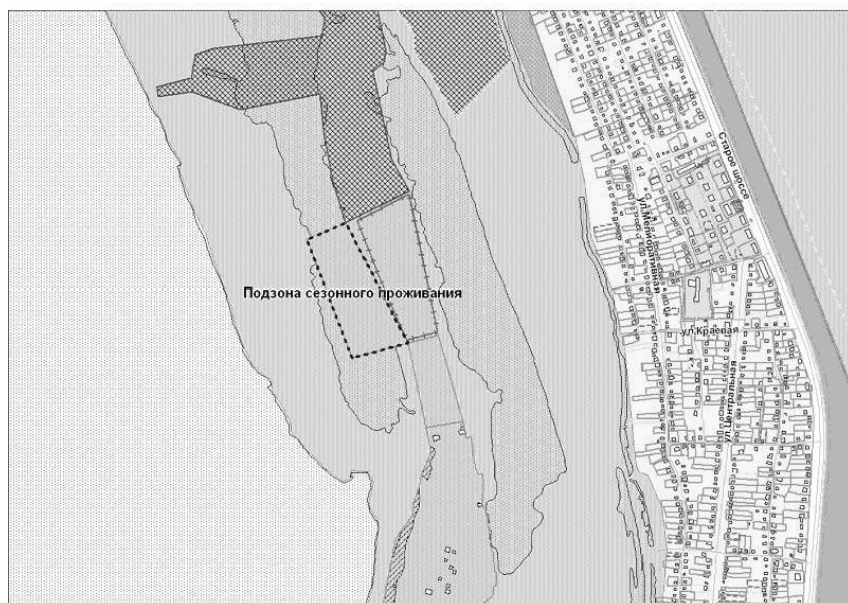
Фрагмент схемы зонирования территории города Новосибирска



Фрагмент схемы зонирования территории города Новосибирска

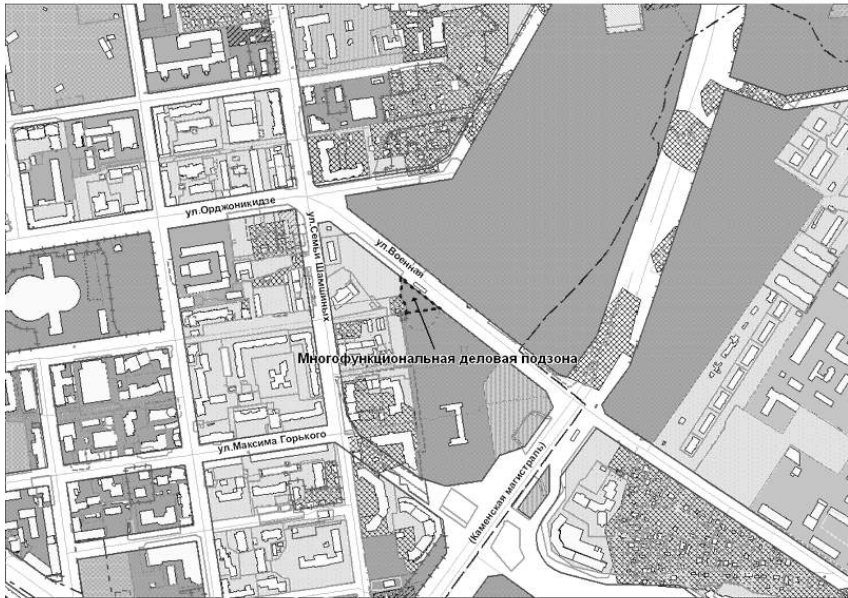


Фрагмент схемы зонирования территории города Новосибирска





Фрагмент схемы зонирования территории города Новосибирска



**МЭРИЯ**  
**РАСПОРЯЖЕНИЕ**

От 18.02.2008

г. Новосибирск

№ 2931-па

**О подготовке проекта решения Совета депутатов города Новосибирска о внесении изменений в Положение о застройке города Новосибирска, принятое решением городского Совета Новосибирска от 09.04.2003 № 241**

В целях совершенствования порядка регулирования землепользования и застройки на территории города Новосибирска, на основании заключения комиссии по подготовке проекта правил землепользования и застройки города Новосибирска от 01.02.2008 № 7, в соответствии со статьями 31, 33 Градостроительного кодекса Российской Федерации:

1. Комиссии по подготовке проекта правил землепользования и застройки города Новосибирска до 29.02.2008 доработать проект решения Совета депутатов города Новосибирска о внесении следующих изменений в Положение о застройке города Новосибирска, принятое решением городского Совета Новосибирска от 09.04.2003 № 241 (в редакции решений городского Совета Новосибирска от 26.05.2004 № 396, от 27.10.2004 № 483, от 01.02.2006 № 183, от 24.05.2006 № 273, от 30.06.2006 № 302, от 26.02.2007 № 523, от 27.06.2007 № 648, решения Совета депутатов города Новосибирска от 19.09.2007 № 693), в приложении «Схема зонирования территории города Новосибирска»:

1.1. Зону сельскохозяйственного использования (кодировое обозначение (Е)) в границах территории изменить на многофункциональную деловую подзону (кодировое обозначение (Б1)) общественно-деловой зоны согласно приложению 1.

1.2. Научно-учебную подзону (кодировое обозначение (Б2)) общественно-деловой зоны в границах территории изменить на производственную зону (Г) согласно приложению 2.

2. Рекомендовать заинтересованным лицам направить предложения о внесении изменений в Положение о застройке города Новосибирска секретарю комиссии по подготовке проекта правил землепользования и застройки города Новосибирска (Красный проспект, 50, кабинет 501, адрес электронной почты: nastapenkova@admnsk.ru, контактный телефон 227-50-97) для подготовки проекта решения Совета депутатов города Новосибирска.

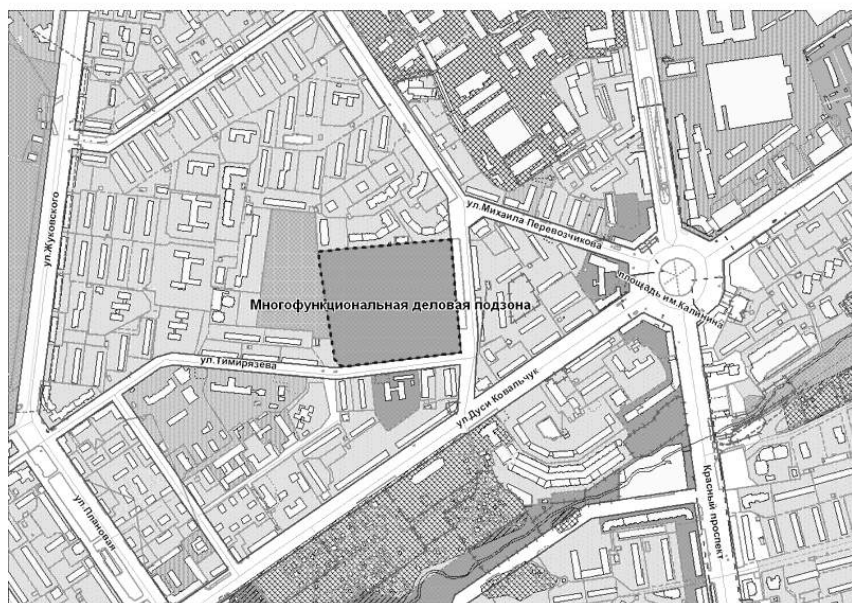
3. Управлению по взаимодействию со средствами массовой информации – пресс-центру мэрии города Новосибирска в течение десяти дней обеспечить опубликование распоряжения в установленном порядке и разместить на официальном сайте города Новосибирска.

4. Ответственность за исполнение распоряжения возложить на начальника департамента строительства и архитектуры мэрии города Новосибирска Боярского С. В.

Исполняющий обязанности мэра города Новосибирска

В. А. Воронов

Фрагмент схемы зонирования территории города Новосибирска



Фрагмент схемы зонирования территории города Новосибирска



**МЭРИЯ**  
**РАСПОРЯЖЕНИЕ**

От 20.02.2008

г. Новосибирск

№ 3042-р

**О внесении изменений в распоряжение мэра города Новосибирска от 16.11.2007 № 11906-р «О выдаче разрешений на строительство объектов капитального строительства на территории города Новосибирска»**

В соответствии с постановлением мэра города Новосибирска от 20.02.2008 № 114 «Об утверждении Положения о полномочиях первого заместителя мэра города Новосибирска Шумилова В. Н.»:

1. Внести следующие изменения в распоряжение мэра города Новосибирска от 16.11.2007 № 11906-р «О выдаче разрешений на строительство объектов капитального строительства на территории города Новосибирска»:

1.1. Пункт 1 исключить.

1.2. Пункт 2 изложить в следующей редакции:

«2. Предоставить начальнику управления архитектурно-строительной инспекции мэрии города Новосибирска полномочия по подписанию разрешений на строительство объектов капитального строительства на территории города Новосибирска (кроме индивидуальных жилых домов) и отказа в выдаче такого разрешения».

2. Управлению по взаимодействию со средствами массовой информации – пресс-центру мэрии города Новосибирска обеспечить опубликование распоряжения в установленном порядке.

3. Ответственность за исполнение распоряжения возложить на начальника управления архитектурно-строительной инспекции мэрии города Новосибирска Мотыгу А. И.

Мэр города Новосибирска

В. Ф. Городецкий

# СОДЕРЖАНИЕ

<b>Правовые акты мэра</b>	<b>3</b>
Постановления	4
О внесении изменений в постановление мэра города Новосибирска от 31.01.2008 № 77 «О создании комиссии по размещению муниципального заказа при управлении общественных связей мэрии города Новосибирска и взаимодействия с административными органами»	4
Распоряжения	5
О подготовке проекта решения Совета депутатов города Новосибирска о внесении изменений в Положение о застройке города Новосибирска, принятое решением городского Совета Новосибирска от 09.04.2003 № 241	5
Об отклонении предложений о внесении изменений в Положение о застройке города Новосибирска, принятое решением городского Совета Новосибирска от 09.04.2003 № 241	82
О подготовке проекта решения Совета депутатов города Новосибирска о внесении изменений в Положение о застройке города Новосибирска, принятое решением городского Совета Новосибирска от 09.04.2003 № 241	100
О внесении изменений в распоряжение мэра города Новосибирска от 16.11.2007 № 11906-р «О выдаче разрешений на строительство объектов капитального строительства на территории города Новосибирска»	103

## СПИСОК

мест распространения и ознакомления с периодическим печатным изданием  
«Бюллетень органов местного самоуправления города Новосибирска»

№	Адресат	Адрес
<b>Администрации районов города Новосибирска:</b>		
1	Дзержинская	пр. Дзержинского, 16
2	Железнодорожная	ул. Ленина, 51
3	Заельцовская	ул. Дуси Ковальчук, 272/1
4	Калининская	ул. Богдана Хмельницкого, 2
5	Кировская	ул. Петухова, 18
6	Ленинская	ул. Станиславского, 6а
7	Октябрьская	ул. Сакко и Ванцетти, 33
8	Первомайская	ул. Физкультурная, 7
9	Советская	пр. Лаврентьева, 14
10	Центральная	ул. Коммунистическая, 33а
<b>Муниципальные библиотеки города Новосибирска:</b>		
11	МУК «Центральная городская библиотека им. К. Маркса»	630049, Красный проспект, 163
	Отделение ЦГБ им. К. Маркса	630099, ул. Потанинская, 3
12	Центральная районная библиотека им. В. Г. Белинского	630051, пр. Дзержинского, 79

	Библиотека-филиал им. Я. Гашека	630089, ул. Лежена, 16
	Библиотека-филиал им. М. Цветаевой	630124, ул. Б. Богаткова, 268
	Библиотека-филиал им. Н. Островского	630084 ул. Авиастроителей, 15
	Библиотека-филиал им. И. Тургенева	630051, пр. Дзержинского, 79
	Библиотека-филиал им. Н. Гоголя	630015, ул. Гоголя, 215
	Библиотека-филиал им. С. П. Чкалова	630084, ул. Чкалова, 72
13	ЦРБ им. Чехова	630132, ул. Сибирская, 37
	Библиотека-филиал им. Даля	630004, ул. Ленина, 32
14	ЦРБ им. Салтыкова-Щедрина	630049, Красный проспект, 83
	Библиотека-филиал им. Луначарского	630001, ул. Ельцовская, 5
	Библиотека-филиал им. С. Чекалина	630082, ул. Д. Донского, 45/1
	Библиотека-филиал им. Сейфулиной	630047, ул. Магаданская, 5
	Библиотека-филиал им. Шишкова	630040, ул. Кубовая, 47
15	ЦРБ им. Д. С. Лихачева	630027, ул. Б. Хмельницкого, 38
	Библиотека-филиал им. Лермонтова	630027, ул. Объединения, 11
	Библиотека-филиал им. Волкова	630027, Дунаевского, 11
	Библиотека-филиал им. Л. Кассиля	630013, ул. Новоуральская, 33
	Библиотека-филиал им. М. Горького	630089, ул. Магистральная, 7



	Библиотека-филиал им. К. Симонова	630013, ул. Новоуральская, 33
16	ЦРБ им. А. Макаренко	630119, ул. Петухова, 118
	Библиотека-филиал им. А. Грина	630024, ул. Бетонная, 7
	Библиотека-филиал им. М. Булгакова	630066, ул. Герцена, 10
	Библиотека-филиал им. В. Г. Короленко	630033, ул. С. Кожевникова, 37
	Библиотека им. С. А. Есенина	630066, ул. Комсомольская 23, кв. 111
	Библиотека-филиал им. К. Паустовского	630106, ул. Зорге 76, кв. 4
	Библиотека-филиал им. В. П. Астафьева	630106, ул. Зорге 60, кв. 181
	Библиотека-филиал им. И. Бунина	630033, ул. Оловозаводская 1/2, кв. 102
17	ЦРБ им. П. Бажова	630064, ул. Новогодняя, 11
	Библиотека-филиал им. А. С. Пушкина	630108, ул. Широкая, 15
	Библиотека-филиал им. Н. А. Некрасова	630078, ул. Римского-Корсакова, 5/1
	Библиотека-филиал им. А. А. Фадеева	630036, ул. Полярная, 2
	Библиотека-филиал им. А. Ахматовой	630120, ул. Филатова, 9
	Библиотека-филиал им. В. Куйбышева	630071, ул. Колхидская,
	Библиотека-филиал им. М. Калинина	630071, ул. Халтурина, 32
	Библиотека-филиал им. А. И. Герцена	630054, ул. Римского-Корсакова, 12
	Библиотека-филиал им. В. Бианки	630045, ул. Полтавская, 25

	Библиотека-филиал им. А. Блока	630100, ул. Котовского, 11
18	Центральная районная библиотека им. Л. Н. Толстого Октябрьского района	630102, ул. Восход, 26
	Библиотека-филиал им. Б. Богаткова	630008, ул. Никитина, 70
	Библиотека-филиал им. Т. Шевченко	630126, ул. Выборная, 118
	Библиотека-филиал им. Гарина-Михайловского	630063, ул. Кирова, 321
	Библиотека-филиал им. Лаврова	630017, ул. Б. Богаткова, 198
	Библиотека-филиал им. М. Пришвина	630039, ул. Коммунарская, 200
	Библиотека-филиал им. А. Матросова	630083, ул. Большевикская, 153
19	«Центральная библиотека система Первомайского района им. Н. Г. Чернышевского»	630025, ул. Сызранская, 9 ул. Аксенова, 48
	Библиотека-филиал им. В. Дубинина	630080, ул. Первомайская, 114
	Библиотека-филиал им. М. Светлова	630037, ул. Маяковского, 4
	Библиотека-филиал им. И. А. Крылова	630068, ул. 4-й Пятилетки, 28а
	Библиотека-филиал им. Л. Куприна	630053, ул. Узорная, 8
	Библиотека-филиал им. Г. Пушкирева	630097, ул. Звездная, 3
	Библиотека-филиал им. В. М. Шукшина	630068, ул. Твардовского, 18
20	ЦРБ им. М. В. Ломоносова	630056, ул. Софийская, 2
	Библиотека-филиал им. Зошенко	630058, ул. Тружеников, 16а

	Библиотека-филиал им. Шолохова	630055, ул. М. Джалиля, 5
	Библиотека-филиал им. С. Аксакова	630060, ул. Экваторная, 5
	Библиотека-филиал им. Ю. Дмитриева	630055, Бульвар Молодежи, 16
	Библиотека-филиал им. Н. Лескова	630016, пос. Кирова, Боровая партия, 12
21	ЦРБ им. Крупской	630099, ул. Горького, 104
	Библиотека-филиал им. В. Ульянова	630091, ул. Достоевского, 8
	Библиотека-филиал им. Фурманова	630005, ул. С. Шамшиных, 85
22	<b>Общественная приемная мэра</b>	Красный проспект, 34, вход с ул. Депутатской, ком. 118
23	<b>ГПНТБ СО РАН</b>	Восход, 15
24	<b>Новосибирская государственная научная библиотека</b>	Советская, 6
25	<b>Сеть киосков ЗАО СА «Экспресс»</b>	