

**РЕШЕНИЯ
СОВЕТА ДЕПУТАТОВ
ГОРОДА НОВОСИБИРСКА**

СОВЕТ ДЕПУТАТОВ ГОРОДА НОВОСИБИРСКА
РЕШЕНИЕ

От 27.02.2013

г. Новосибирск

№ 797

О внесении изменений в решение Совета депутатов города Новосибирска от 24.06.2009 № 1288 «О Правилах землепользования и застройки города Новосибирска»

В соответствии со статьями 31 – 33 Градостроительного кодекса Российской Федерации, Федеральным законом от 06.10.2003 № 131-ФЗ «Об общих принципах организации местного самоуправления в Российской Федерации», руководствуясь статьей 35 Устава города Новосибирска, Совет депутатов города Новосибирска РЕШИЛ:

1. Внести в решение Совета депутатов города Новосибирска от 24.06.2009 № 1288 «О Правилах землепользования и застройки города Новосибирска» (в редакции решений Совета депутатов города Новосибирска от 26.05.2010 № 69, от 28.09.2010 № 139, от 28.04.2011 № 360, от 27.06.2012 № 642, от 19.09.2012 № 674) следующие изменения:

1.1.1. В статье 21:

наименование и абзац первый после слова «зон» дополнить словами «и подзон»;

пункт 2 изложить в следующей редакции:

«2) общественно-деловые зоны:

зона делового, общественного и коммерческого назначения (ОД-1);

зона объектов среднего профессионального и высшего профессионального образования, научно-исследовательских учреждений (ОД-2);

зона объектов здравоохранения (ОД-3);

зона специализированной общественной застройки (ОД-4), в пределах которой установлены:

подзона специализированной малоэтажной общественной застройки (ОД-4.1);

подзона специализированной средне- и многоэтажной общественной застройки (ОД-4.2);

подзона специализированной общественной застройки повышенной этажности (ОД-4.3);

зона объектов дошкольного, начального общего, основного общего и среднего (полного) общего образования (ОД-5);»;

пункт 3 дополнить абзацами следующего содержания:

«перспективная зона застройки 5 – 7-этажными жилыми домами (Ж-4);

перспективная зона застройки 8 – 13-этажными жилыми домами (Ж-5);

перспективная зона застройки 14 – 18-этажными жилыми домами (Ж-6);»;

пункт 8 изложить в следующей редакции:

«8) зоны стоянок автомобильного транспорта:

зона стоянок для легковых автомобилей (СА);
зона подземных стоянок для легковых автомобилей (СА-1).».

1.1.2. В статье 22:

пункт 1 части 1 дополнить абзацами следующего содержания:

«дендрарии;

объекты благоустройства, малые архитектурные формы, средства визуальной информации;»;

в пункте 2 части 1:

абзац второй изложить в следующей редакции:

«здания и сооружения конноспортивных комплексов с конюшней до 50 голов;»;

дополнить абзацами следующего содержания:

«автономные источники теплоснабжения;

центральные тепловые пункты;

котельные;

автономные источники электроснабжения;

комплектные трансформаторные подстанции наружной установки;

трансформаторные подстанции;

распределительные пункты;

насосные станции;

канализационные насосные станции;

очистные сооружения ливневой канализации;

контрольно-пропускные пункты;

сооружения связи;

опоры линий электропередач;

автоматические телефонные станции;

автомобильные дороги общего пользования;

автомобильные дороги необщего пользования;

защитные дорожные сооружения;

элементы обустройства автомобильных дорог;

искусственные дорожные сооружения;

строительные площадки;»;

абзацы десятый – двадцать девятый пункта 3 части 1 признать утратившими силу;

абзац второй пункта 1 части 2 после слов «искусственных дорожных сооружений» дополнить словами «, строительных площадок»;

пункт 2 части 2 дополнить абзацем следующего содержания:

«минимальный отступ от границ земельного участка, за пределами которых запрещено строительство зданий, строений, сооружений, для строительных площадок при условии соблюдения безопасности для жизни или здоровья человека, для окружающей среды, объектов культурного наследия – 0 м;»;

абзац второй пункта 4 части 2 после слов «для стоянки транспортных средств» дополнить словами «, строительных площадок».

1.1.3. В статье 23:

пункт 1 части 1 дополнить абзацами следующего содержания:
«оранжереи;
пешеходные переходы, надземные и подземные;»;
в пункте 2 части 1:
абзац второй изложить в следующей редакции:
«здания и сооружения конноспортивных комплексов с конюшней до 50 голов;»;
в абзаце четырнадцатом цифры «50» заменить цифрами «150»;
дополнить абзацами следующего содержания:
«автостоянки открытого и закрытого типов, подземные автостоянки, механизированные автостоянки, открытые площадки для стоянки транспортных средств (вместимостью до 300 машино-мест для всех видов);
автономные источники теплоснабжения;
автономные источники электроснабжения;
комплектные трансформаторные подстанции наружной установки;
контрольно-пропускные пункты;
сооружения связи;
опоры линий электропередач;
автомобильные дороги общего пользования;
автомобильные дороги необщего пользования;
защитные дорожные сооружения;
элементы обустройства автомобильных дорог;
искусственные дорожные сооружения;
тяговые подстанции;
диспетчерские пункты;
строительные площадки;»;
абзацы седьмой, девятый, одиннадцатый – двадцать пятый пункта 3 части 1 признать утратившими силу;
абзац второй пункта 1 части 2 после слов «канатных дорог» дополнить словами «, объектов метрополитена»;
абзац второй пункта 2 части 2 после слов «расположенных в данной территориальной зоне,» дополнить словами «объектов метрополитена»;
абзац второй пункта 4 части 2 после слов «объектов монументально-декоративного искусства» дополнить словами «, объектов метрополитена».

1.1.4. В статье 24:
в пункте 1 части 1:
в абзаце двадцать седьмом слова «настоящим пунктом» заменить словами «пунктом 1 части 1 статьи 24 настоящих Правил»;
дополнить абзацами следующего содержания:
«объекты метрополитена;
пешеходные переходы, надземные и подземные;»;
в пункте 2 части 1:
абзац третий изложить в следующей редакции:
«здания и сооружения конноспортивных комплексов с конюшней до 50 голов;»;

дополнить абзацами следующего содержания:
«автостоянки открытого и закрытого типов, подземные автостоянки, механизированные автостоянки, открытые площадки для стоянки транспортных средств (вместимостью до 300 машино-мест для всех видов);

индивидуальные жилые дома;
автономные источники теплоснабжения;
автономные источники электроснабжения;
комплектные трансформаторные подстанции наружной установки;
контрольно-пропускные пункты;
сооружения связи;
опоры линий электропередач;
автомобильные дороги общего пользования;
автомобильные дороги необщего пользования;
защитные дорожные сооружения;
элементы обустройства автомобильных дорог;
искусственные дорожные сооружения;
строительные площадки»;

абзацы восьмой, десятый – двадцать второй пункта 3 части 1 признать утратившими силу;

в пункте 1 части 2:

абзац второй после слов «канатных дорог» дополнить словами «, объектов метрополитена»;

дополнить абзацем следующего содержания:

«пределный минимальный размер земельного участка для индивидуального жилого дома – 0,045 га, пределный максимальный размер земельного участка для индивидуального жилого дома – 0,1 га»;

абзац второй пункта 2 части 2 после слов «расположенных в данной территориальной зоне,» дополнить словами «объектов метрополитена»;

пункт 3 части 2 дополнить абзацем следующего содержания:

«пределное количество надземных этажей для индивидуального жилого дома – 3 этажа»;

в пункте 4 части 2:

абзац второй после слов «объектов монументально-декоративного искусства» дополнить словами «, объектов метрополитена»;

дополнить абзацем следующего содержания:

«максимальный процент застройки в границах земельного участка, определяемый как отношение суммарной площади земельного участка, которая может быть застроена, ко всей площади земельного участка, для индивидуальных жилых домов – 30 %».

1.1.5. В статье 24.1:

в пункте 1 части 1:

абзац девятнадцатый изложить в следующей редакции:

«здания и сооружения конноспортивных комплексов с конюшней до 50 голов»;

в абзаце пятьдесят пятом слова «настоящим пунктом» заменить словами «пунктом 1 части 1 статьи 24.1 настоящих Правил»;

дополнить абзацами следующего содержания:

«базы и дома отдыха;

строительные площадки»;

пункт 2 части 1 дополнить абзацем следующего содержания:

автостоянки открытого и закрытого типов, подземные автостоянки, механизированные автостоянки, открытые площадки для стоянки транспортных средств (вместимостью до 500 машино-мест для всех видов);»;

абзацы четвертый, пятый пункта 3 части 1 признать утратившими силу;

абзац третий пункта 1 части 2 после слов «канатных дорог» дополнить словами «, объектов метрополитена»;

абзац третий пункта 2 части 2 после слов «расположенных в данной территориальной зоне,» дополнить словами «объектов метрополитена»;

абзац второй пункта 4 части 2 после слов «объектов монументально-декоративного искусства» дополнить словами «, объектов метрополитена».

1.1.6. В статье 25:

в пункте 1 части 1:

в абзаце пятьдесят втором слова «, в том числе со встроенными или встроено-пристроенными помещениями общественного назначения, автостоянками» исключить;

в абзаце пятьдесят четвертом слова «настоящим пунктом» заменить словами «пунктом 1 части 1 статьи 25 настоящих Правил»;

дополнить абзацами следующего содержания:

«здания и комплексы зданий высшего профессионального образования;

строительные площадки»;

в пункте 3 части 1:

абзац третий после слов «фитнес-клубы (центры);» дополнить словами «салоны красоты»;

абзацы седьмой, восьмой признать утратившими силу;

абзац третий пункта 1 части 2 после слов «объектов монументально-декоративного искусства» дополнить словами «, объектов метрополитена»;

абзац второй пункта 2 части 2 после слова «овощехранилищ» дополнить словами «, объектов метрополитена»;

пункт 3 части 2 изложить в следующей редакции:

«3) предельное количество надземных этажей зданий, строений сооружений – 50 этажей;

предельное количество надземных этажей для индивидуального жилого дома – 3 этажа;

минимальное количество надземных этажей многоквартирных домов – 5 этажей»;

в пункте 4 части 2:

абзац первый после слов «индивидуальных жилых домов» дополнить словами

« объектов дошкольного образования»;

абзац второй изложить в следующей редакции:

«минимальный процент застройки в границах земельного участка, определяемый как отношение суммарной площади земельного участка, которая должна быть застроена, ко всей площади земельного участка, для многоквартирных домов – 10 % (без учета эксплуатируемой кровли подземных, подвальных, цокольных частей объектов), максимальный процент застройки в границах земельного участка, определяемый как отношение суммарной площади земельного участка, которая может быть застроена, ко всей площади земельного участка, для многоквартирных домов – 40 % (без учета эксплуатируемой кровли подземных, подвальных, цокольных частей объектов);»;

абзац четвертый после слов «объектов монументально-декоративного искусства» дополнить словами «, объектов метрополитена».

1.1.7. В статье 26:

в пункте 1 части 1:

в абзаце восемнадцатом слова «настоящим пунктом» заменить словами «пунктом 1 части 1 статьи 26 настоящих Правил»;

дополнить абзацами следующего содержания:

«объекты метрополитена;

объекты благоустройства, фонтаны, малые архитектурные формы, скульптуры, средства визуальной информации;

строительные площадки;»;

пункт 2 части 1 дополнить абзацем следующего содержания:

«культовые объекты;»;

в пункте 3 части 1:

в абзаце третьем слова «, в том числе со встроенными или встроено-пристроенными помещениями общественного назначения» исключить;

абзацы тринадцатый, семнадцатый, девятнадцатый, двадцатый признать утратившими силу;

абзац двадцать первый после слов «фитнес-клубы (центры);» дополнить словами «салоны красоты;»;

дополнить абзацем следующего содержания:

«хозяйственные участки и иные объекты, связанные с обеспечением научной и учебной деятельности;»;

абзац третий пункта 1 части 2 после слов «объектов монументально-декоративного искусства» дополнить словами «, объектов метрополитена»;

абзац второй пункта 2 части 2 после слов «расположенных в данной территориальной зоне,» дополнить словами «объектов метрополитена»;

в пункте 4 части 2:

абзац первый после слов «ко всей площади земельного участка,» дополнить словами «кроме земельных участков для детских дошкольных учреждений»;

абзац второй после слов «объектов монументально-декоративного искусства» дополнить словами «, объектов метрополитена».

1.1.8. В статье 27:

в пункте 1 части 1:

в абзаце тридцать первом слова «настоящим пунктом» заменить словами «пунктом 1 части 1 статьи 27 настоящих Правил»;

дополнить абзацами следующего содержания:

«объекты метрополитена;

объекты благоустройства, фонтаны, малые архитектурные формы, скульптуры, средства визуальной информации;

строительные площадки»;

пункт 2 части 1 дополнить абзацем следующего содержания:

«специализированные магазины медицинской техники»;

абзацы восьмой, четырнадцатый – шестнадцатый пункта 3 части 1 признать утратившими силу;

абзац третий пункта 1 части 2 после слов «объектов монументально-декоративного искусства» дополнить словами «, объектов метрополитена»;

абзац второй пункта 2 части 2 после слов «расположенных в данной территориальной зоне,» дополнить словами «объектов метрополитена»;

абзац второй пункта 4 части 2 после слов «объектов монументально-декоративного искусства» дополнить словами «, объектов метрополитена».

1.1.9. В статье 27.1:

пункт 1 части 1 дополнить абзацами следующего содержания:

«здания и помещения кредитно-финансовых учреждений и банков;

биржи;

здания и помещения страховых компаний;

здания и помещения агентств недвижимости;

мини-ТЭЦ, трансформаторные подстанции, распределительные пункты, центральные тепловые пункты, котельные, насосные станции, канализационные насосные станции, очистные сооружения ливневой канализации, автоматические телефонные станции;

автономные источники теплоснабжения;

автономные источники электроснабжения;

комплектные трансформаторные подстанции наружной установки;

контрольно-пропускные пункты;

тяговые подстанции;

диспетчерские пункты;

сооружения связи;

опоры линий электропередач;

автомобильные дороги общего пользования;

автомобильные дороги необщего пользования;

защитные дорожные сооружения;

элементы обустройства автомобильных дорог;

искусственные дорожные сооружения;

многофункциональные здания и комплексы, объединяющие виды разрешенного

использования, установленные пунктом 1 части 1 статьи 27.1 настоящих Правил; строительные площадки;»;

в пункте 2 части 1:

абзацы второй – пятый признать утратившими силу;

дополнить абзацами следующего содержания:

«здания и комплексы зданий профессионального, среднего профессионального и высшего профессионального образования;

здания и помещения научно-исследовательских, проектных, конструкторских и изыскательских организаций;

учебно-лабораторные, научно-лабораторные, производственно-лабораторные корпуса, учебно-производственные мастерские;

объекты специализированных учреждений дополнительного образования и повышения квалификации;

вычислительные центры;

библиотеки, архивы, информационные центры, компьютерные центры;

метеостанции;»;

в пункте 3 части 1:

абзацы четвертый – девятнадцатый признать утратившими силу;

дополнить абзацами следующего содержания:

«пункты оказания первой медицинской помощи, поликлиники;

опорные пункты охраны правопорядка;

здания и помещения отделений связи, почтовых отделений;

приемные пункты прачечных, химчисток, парикмахерские;

спортивные залы, спортивные площадки.»;

часть 2 изложить в следующей редакции:

«2. В пределах территориальной зоны специализированной общественной застройки установлены подзоны специализированной малоэтажной общественной застройки (ОД-4.1), специализированной средне- и многоэтажной общественной застройки (ОД-4.2), специализированной общественной застройки повышенной этажности (ОД-4.3) с одинаковыми видами разрешенного использования земельных участков и объектов капитального строительства, установленных частью 1 статьи 27.1 настоящих Правил, но с различными предельными (минимальными и (или) максимальными) размерами земельных участков и предельными параметрами разрешенного строительства, реконструкции объектов капитального строительства и сочетаниями таких размеров и параметров.

2.1. Предельные размеры земельных участков и предельные параметры разрешенного строительства, реконструкции объектов капитального строительства подзоны специализированной малоэтажной общественной застройки (ОД-4.1):

1) предельный минимальный размер земельного участка – 0,1 га, предельный максимальный размер земельного участка – 15 га;

предельный минимальный размер земельного участка для подземных автостоянок, механизированных автостоянок – 0,01 га;

предельный минимальный размер земельного участка для мини-ТЭЦ,

трансформаторных подстанций, распределительных пунктов, центральных тепловых пунктов, котельных, насосных станций, канализационных насосных станций, очистных сооружений ливневой канализации, автоматических телефонных станций, автономных источников теплоснабжения, автономных источников электроснабжения, комплектных трансформаторных подстанций наружной установки, контрольно-пропускных пунктов, сооружений связи, опор линий электропередач, защитных дорожных сооружений, элементов обустройства автомобильных дорог, искусственных дорожных сооружений, строительных площадок, объектов благоустройства, городского дизайна, фонтанов, малых архитектурных форм, скульптур, средств визуальной информации, общественных уборных, тяговых подстанций, диспетчерских пунктов, коммунальных объектов, объектов инженерно-технического назначения, связанных с обслуживанием объектов, расположенных в данной территориальной зоне, памятников, объектов монументально-декоративного искусства, объектов метрополитена – 0,001 га;

2) минимальный отступ от границ земельного участка, за пределами которых запрещено строительство зданий, строений, сооружений, – 3 м;

минимальный отступ не устанавливается при условии согласования с правообладателем смежного земельного участка с соблюдением технических регламентов;

минимальный отступ от границ земельного участка, за пределами которых запрещено строительство зданий, строений, сооружений, для мини-ТЭЦ, трансформаторных подстанций, распределительных пунктов, центральных тепловых пунктов, котельных, насосных станций, канализационных насосных станций, очистных сооружений ливневой канализации, автоматических телефонных станций, автономных источников теплоснабжения, автономных источников электроснабжения, комплектных трансформаторных подстанций наружной установки, контрольно-пропускных пунктов, сооружений связи, опор линий электропередач, защитных дорожных сооружений, элементов обустройства автомобильных дорог, искусственных дорожных сооружений, автостоянок открытого и закрытого типов, подземных автостоянок, механизированных автостоянок, открытых площадок для стоянки транспортных средств (вместимостью до 500 машино-мест для всех видов), объектов благоустройства, городского дизайна, фонтанов, малых архитектурных форм, скульптур, средств визуальной информации, общественных уборных, тяговых подстанций, диспетчерских пунктов, коммунальных объектов, объектов инженерно-технического назначения, связанных с обслуживанием объектов, расположенных в данной территориальной зоне, объектов метрополитена – 1 м;

минимальный отступ от границ земельного участка, за пределами которых запрещено строительство зданий, строений, сооружений, для строительных площадок при условии соблюдения безопасности для жизни или здоровья человека, для окружающей среды, объектов культурного наследия – 0 м;

минимальный отступ от границ земельного участка, за пределами которых запрещено строительство зданий, строений, сооружений для набережных – 0 м по

границе с водным объектом;

3) предельное количество надземных этажей зданий, строений, сооружений – 3 этажа;

минимальное количество надземных этажей зданий, строений, сооружений – 2 этажа;

4) минимальный процент застройки в границах земельного участка, определяемый как отношение суммарной площади земельного участка, которая должна быть застроена, ко всей площади земельного участка, – 40 % (без учета эксплуатируемой кровли подземных, подвальных, цокольных частей объектов), максимальный процент застройки в границах земельного участка, определяемый как отношение суммарной площади земельного участка, которая может быть застроена, ко всей площади земельного участка, – 80 % (без учета эксплуатируемой кровли подземных, подвальных, цокольных частей объектов);

максимальный процент застройки в границах земельного участка, определяемый как отношение суммарной площади земельного участка, которая может быть застроена, ко всей площади земельного участка, для мини-ТЭЦ, трансформаторных подстанций, распределительных пунктов, центральных тепловых пунктов, котельных, насосных станций, канализационных насосных станций, очистных сооружений ливневой канализации, автоматических телефонных станций, автономных источников теплоснабжения, автономных источников электроснабжения, комплектных трансформаторных подстанций наружной установки, контрольно-пропускных пунктов, сооружений связи, опор линий электропередач, защитных дорожных сооружений, элементов обустройства автомобильных дорог, искусственных дорожных сооружений, автостоянок открытого и закрытого типов, подземных автостоянок, механизированных автостоянок, открытых площадок для стоянки транспортных средств (вместимостью до 500 машино-мест для всех видов), строительных площадок, объектов благоустройства, городского дизайна, фонтанов, малых архитектурных форм, скульптур, средств визуальной информации, общественных уборных, тяговых подстанций, диспетчерских пунктов, коммунальных объектов, объектов инженерно-технического назначения, связанных с обслуживанием объектов, расположенных в данной территориальной зоне, памятников, объектов монументально-декоративного искусства, объектов метрополитена устанавливается равным всей площади земельного участка, за исключением площади, занятой минимальными отступами от границ земельного участка.

5) требования к облику застройки:

требуется формирование линии застройки вдоль границ земельного участка со стороны территории общего пользования, протяженностью не менее 80 % от протяженности границ земельного участка вдоль прилегающей территории общего пользования.

2.2. Предельные размеры земельных участков и предельные параметры разрешенного строительства, реконструкции объектов капитального строительства подзоны специализированной средне- и многоэтажной общественной застройки

(ОД-4.2):

1) предельный минимальный размер земельного участка – 0,2 га, предельный максимальный размер земельного участка – 10 га;

предельный минимальный размер земельного участка для подземных автостоянок, механизированных автостоянок – 0,01 га;

предельный минимальный размер земельного участка для мини-ТЭЦ, трансформаторных подстанций, распределительных пунктов, центральных тепловых пунктов, котельных, насосных станций, канализационных насосных станций, очистных сооружений ливневой канализации, автоматических телефонных станций, автономных источников теплоснабжения, автономных источников электроснабжения, комплектных трансформаторных подстанций наружной установки, контрольно-пропускных пунктов, сооружений связи, опор линий электропередач, защитных дорожных сооружений, элементов обустройства автомобильных дорог, искусственных дорожных сооружений, строительных площадок, объектов благоустройства, городского дизайна, фонтанов, малых архитектурных форм, скульптур, средств визуальной информации, общественных уборных, тяговых подстанций, диспетчерских пунктов, коммунальных объектов, объектов инженерно-технического назначения, связанных с обслуживанием объектов, расположенных в данной территориальной зоне, памятников, объектов монументально-декоративного искусства – 0,001 га;

2) минимальный отступ от границ земельного участка, за пределами которых запрещено строительство зданий, строений, сооружений, – 3 м;

минимальный отступ не устанавливается при условии согласования с правообладателем смежного земельного участка с соблюдением технических регламентов;

минимальный отступ от границ земельного участка, за пределами которых запрещено строительство зданий, строений, сооружений, для мини-ТЭЦ, трансформаторных подстанций, распределительных пунктов, центральных тепловых пунктов, котельных, насосных станций, канализационных насосных станций, очистных сооружений ливневой канализации, автоматических телефонных станций, автономных источников теплоснабжения, автономных источников электроснабжения, комплектных трансформаторных подстанций наружной установки, контрольно-пропускных пунктов, сооружений связи, опор линий электропередач, защитных дорожных сооружений, элементов обустройства автомобильных дорог, искусственных дорожных сооружений, автостоянок открытого и закрытого типов, подземных автостоянок, механизированных автостоянок, открытых площадок для стоянки транспортных средств (вместимостью до 500 машино-мест для всех видов), объектов благоустройства, городского дизайна, фонтанов, малых архитектурных форм, скульптур, средств визуальной информации, общественных уборных, тяговых подстанций, диспетчерских пунктов, коммунальных объектов, объектов инженерно-технического назначения, связанных с обслуживанием объектов, расположенных в данной территориальной зоне,

объектов метрополитена – 1 м;

минимальный отступ от границ земельного участка, за пределами которых запрещено строительство зданий, строений, сооружений, для памятников, объектов монументально-декоративного искусства, строительных площадок при условии соблюдения безопасности для жизни или здоровья человека, для окружающей среды, объектов культурного наследия – 0 м;

минимальный отступ от границ земельного участка, за пределами которых запрещено строительство зданий, строений, сооружений для набережных – 0 м по границе с водным объектом;

3) минимальное количество надземных этажей зданий, строений, сооружений – 4 этажа;

предельное количество надземных этажей зданий, строений, сооружений – 28 этажей;

4) минимальный процент застройки в границах земельного участка, определяемый как отношение суммарной площади земельного участка, которая должна быть застроена, ко всей площади земельного участка, – 30 % (без учета эксплуатируемой кровли подземных, подвальных, цокольных частей объектов), максимальный процент застройки в границах земельного участка, определяемый как отношение суммарной площади земельного участка, которая может быть застроена, ко всей площади земельного участка, – 80 % (без учета эксплуатируемой кровли подземных, подвальных, цокольных частей объектов);

максимальный процент застройки в границах земельного участка, определяемый как отношение суммарной площади земельного участка, которая может быть застроена, ко всей площади земельного участка, для мини-ТЭЦ, трансформаторных подстанций, распределительных пунктов, центральных тепловых пунктов, котельных, насосных станций, канализационных насосных станций, очистных сооружений ливневой канализации, автоматических телефонных станций, автономных источников теплоснабжения, автономных источников электроснабжения, комплектных трансформаторных подстанций наружной установки, контрольно-пропускных пунктов, сооружений связи, опор линий электропередач, защитных дорожных сооружений, элементов обустройства автомобильных дорог, искусственных дорожных сооружений, автостоянок открытого и закрытого типов, подземных автостоянок, механизированных автостоянок, открытых площадок для стоянки транспортных средств (вместимостью до 500 машино-мест для всех видов), строительных площадок, объектов благоустройства, городского дизайна, фонтанов, малых архитектурных форм, скульптур, средств визуальной информации, общественных уборных, тяговых подстанций, диспетчерских пунктов, коммунальных объектов, объектов инженерно-технического назначения, связанных с обслуживанием объектов, расположенных в данной территориальной зоне, памятников, объектов монументально-декоративного искусства, объектов метрополитена устанавливается равным всей площади земельного участка, за исключением площади, занятой минимальными отступами от границ земельного участка.

2.3. Предельные размеры земельных участков и предельные параметры разрешенного строительства, реконструкции объектов капитального строительства подзоны специализированной общественной застройки повышенной этажности (ОД-4.3):

1) предельный минимальный размер земельного участка – 0,2 га, предельный максимальный размер земельного участка – 5 га;

предельный минимальный размер земельного участка для подземных автостоянок, механизированных автостоянок – 0,01 га;

предельный минимальный размер земельного участка для мини-ТЭЦ, трансформаторных подстанций, распределительных пунктов, центральных тепловых пунктов, котельных, насосных станций, канализационных насосных станций, очистных сооружений ливневой канализации, автоматических телефонных станций, автономных источников теплоснабжения, автономных источников электроснабжения, комплектных трансформаторных подстанций наружной установки, контрольно-пропускных пунктов, сооружений связи, опор линий электропередач, защитных дорожных сооружений, элементов обустройства автомобильных дорог, искусственных дорожных сооружений, строительных площадок, объектов благоустройства, городского дизайна, фонтанов, малых архитектурных форм, скульптур, средств визуальной информации, общественных уборных, тяговых подстанций, диспетчерских пунктов, коммунальных объектов, объектов инженерно-технического назначения, связанных с обслуживанием объектов, расположенных в данной территориальной зоне, памятников, объектов монументально-декоративного искусства, объектов метрополитена – 0,001 га;

2) минимальный отступ от границ земельного участка, за пределами которых запрещено строительство зданий, строений, сооружений, – 3 м;

минимальный отступ не устанавливается при условии согласования с правообладателем смежного земельного участка с соблюдением технических регламентов;

минимальный отступ от границ земельного участка, за пределами которых запрещено строительство зданий, строений, сооружений, для мини-ТЭЦ, трансформаторных подстанций, распределительных пунктов, центральных тепловых пунктов, котельных, насосных станций, канализационных насосных станций, очистных сооружений ливневой канализации, автоматических телефонных станций, автономных источников теплоснабжения, автономных источников электроснабжения, комплектных трансформаторных подстанций наружной установки, контрольно-пропускных пунктов, сооружений связи, опор линий электропередач, защитных дорожных сооружений, элементов обустройства автомобильных дорог, искусственных дорожных сооружений, автостоянок открытого и закрытого типов, подземных автостоянок, механизированных автостоянок, открытых площадок для стоянки транспортных средств (вместимостью до 500 машино-мест для всех видов), объектов благоустройства, городского дизайна, фонтанов, малых архитектурных форм, скульптур, средств визуальной информации, общественных уборных, тяговых подстанций, диспетчерских

пунктов, коммунальных объектов, объектов инженерно-технического назначения, связанных с обслуживанием объектов, расположенных в данной территориальной зоне, объектов метрополитена – 1 м;

минимальный отступ от границ земельного участка, за пределами которых запрещено строительство зданий, строений, сооружений, для памятников, объектов монументально-декоративного искусства, строительных площадок при условии соблюдения безопасности для жизни или здоровья человека, для окружающей среды, объектов культурного наследия – 0 м;

минимальный отступ от границ земельного участка, за пределами которых запрещено строительство зданий, строений, сооружений для набережных – 0 м по границе с водным объектом;

3) минимальное количество надземных этажей зданий, строений, сооружений – 29 этажей;

предельное количество надземных этажей зданий, строений, сооружений – 70 этажей;

4) минимальный процент застройки в границах земельного участка, определяемый как отношение суммарной площади земельного участка, которая должна быть застроена, ко всей площади земельного участка, – 20 % (без учета эксплуатируемой кровли подземных, подвальных, цокольных частей объектов), максимальный процент застройки в границах земельного участка, определяемый как отношение суммарной площади земельного участка, которая может быть застроена, ко всей площади земельного участка, – 80 % (без учета эксплуатируемой кровли подземных, подвальных, цокольных частей объектов);

максимальный процент застройки в границах земельного участка, определяемый как отношение суммарной площади земельного участка, которая может быть застроена, ко всей площади земельного участка, для мини-ТЭЦ, трансформаторных подстанций, распределительных пунктов, центральных тепловых пунктов, котельных, насосных станций, канализационных насосных станций, очистных сооружений ливневой канализации, автоматических телефонных станций, автономных источников теплоснабжения, автономных источников электроснабжения, комплектных трансформаторных подстанций наружной установки, контрольно-пропускных пунктов, сооружений связи, опор линий электропередач, защитных дорожных сооружений, элементов обустройства автомобильных дорог, искусственных дорожных сооружений, автостоянок открытого и закрытого типов, подземных автостоянок, механизированных автостоянок, открытых площадок для стоянки транспортных средств (вместимостью до 500 машино-мест для всех видов), строительных площадок, объектов благоустройства, городского дизайна, фонтанов, малых архитектурных форм, скульптур, средств визуальной информации, общественных уборных, тяговых подстанций, диспетчерских пунктов, коммунальных объектов, объектов инженерно-технического назначения, связанных с обслуживанием объектов, расположенных в данной территориальной зоне, памятников, объектов монументально-декоративного искусства, объектов метрополитена устанавливается равным всей

площади земельного участка, за исключением площади, занятой минимальными отступами от границ земельного участка.»

1.1.10. Абзац первый пункта 4 части 2 статьи 27.2 изложить в следующей редакции:

«4) максимальный процент застройки в границах земельного участка, определяемый как отношение суммарной площади земельного участка, которая может быть застроена, ко всей площади земельного участка, – 60 % (без учета эксплуатируемой кровли подземных, подвальных, цокольных частей объектов);».

1.1.11. В статье 29:

в пункте 1 части 1:

в абзаце втором слова «, в том числе со встроенными или встроенно-пристроенными автостоянками, помещениями общественного назначения, помещениями общественного назначения и автостоянками» исключить;

в абзаце тридцать шестом слова «настоящим пунктом» заменить словами «пунктом 1 части 1 статьи 29 настоящих Правил»;

дополнить абзацем следующего содержания:

«строительные площадки;»;

в пункте 2 части 1:

в абзаце втором слова «, в том числе со встроенно-пристроенными автостоянками, помещениями общественного назначения, помещениями общественного назначения и автостоянками» исключить;

в абзаце тринадцатом слова «, в том числе со встроенными или встроенно-пристроенными автостоянками» исключить;

в пункте 3 части 1:

абзац третий после слов «фитнес-клубы (центры);» дополнить словами «салоны красоты;», слова «офисы, конторы;» исключить;

абзацы седьмой, восьмой признать утратившими силу;

в пункте 1 части 2:

абзац третий после слов «объектов монументально-декоративного искусства» дополнить словами «, объектов метрополитена»;

в абзаце пятом слова «, в том числе со встроенно-пристроенными автостоянками, помещениями общественного назначения, помещениями общественного назначения и автостоянками» исключить;

абзац второй пункта 2 части 2 после слов «расположенных в данной территориальной зоне,» дополнить словами «объектов метрополитена»;

в пункте 3 части 2:

в абзаце втором слова «, в том числе со встроенными или встроенно-пристроенными автостоянками, помещениями общественного назначения, помещениями общественного назначения и автостоянками,» исключить;

в абзаце третьем слова «, в том числе со встроенными или встроенно-пристроенными автостоянками,» исключить;

в абзаце четвертом слова «, в том числе со встроенно-пристроенными автостоянками, помещениями общественного назначения, помещениями

общественного назначения и автостоянками,» исключить;

в пункте 4 части 2:

абзац первый изложить в следующей редакции:

«4) минимальный процент застройки в границах земельного участка, определяемый как отношение суммарной площади земельного участка, которая должна быть застроена, ко всей площади земельного участка, для многоквартирных средне- и многоэтажных домов, многоквартирных блокированных домов (без приквартирных участков), многоквартирных малоэтажных домов – 10 % (без учета эксплуатируемой кровли подземных, подвальных, цокольных частей объектов), максимальный процент застройки в границах земельного участка, определяемый как отношение суммарной площади земельного участка, которая может быть застроена, ко всей площади земельного участка, для многоквартирных средне- и многоэтажных домов, многоквартирных блокированных домов (без приквартирных участков), многоквартирных малоэтажных домов – 40 % (без учета эксплуатируемой кровли подземных, подвальных, цокольных частей объектов);»;

абзац третий после слов «объектов монументально-декоративного искусства» дополнить словами «, объектов метрополитена»;

абзац четвертый после слов «для иных объектов» дополнить словами «, кроме земельных участков для детских дошкольных учреждений».

1.1.12. В статье 30:

в пункте 1 части 1:

в абзаце третьем слова «, в том числе со встроенными или встроено-пристроенными автостоянками» исключить;

в абзаце четвертом слова «, в том числе со встроенными или встроено-пристроенными автостоянками, помещениями общественного назначения и автостоянками» исключить;

дополнить абзацами следующего содержания:

«объекты метрополитена;

строительные площадки;»;

пункт 2 части 1 дополнить абзацем следующего содержания:

«автостоянки открытого и закрытого типов, подземные автостоянки, механизированные автостоянки, открытые площадки для стоянки транспортных средств (вместимостью до 500 машино-мест для всех видов);»;

в пункте 3 части 1:

абзац пятый признать утратившим силу;

абзац восьмой после слов «фитнес-клубы (центры);» дополнить словами «салоны красоты;», слова «офисы, конторы;» исключить;

абзацы девятый, десятый признать утратившими силу;

в пункте 1 части 2:

в абзаце пятом слова «, в том числе со встроенными или встроено-пристроенными автостоянками» исключить;

в абзаце восьмом цифры «0,01» заменить цифрами «0,05»;

абзац одиннадцатый после слов «объектов монументально-декоративного

искусства» дополнить словами «, объектов метрополитена»;

дополнить абзацем следующего содержания:

«пределный минимальный размер земельного участка для многоквартирного малоэтажного дома принимается из расчета – 0,012 га на одну квартиру, пределный максимальный размер земельного участка для многоквартирного малоэтажного дома принимается из расчета – 0,02 га на одну квартиру»;

абзац четвертый пункта 2 части 2 после слов «расположенных в данной территориальной зоне,» дополнить словами «объектов метрополитена»;

пункт 3 части 2 дополнить абзацем следующего содержания:

«пределное количество надземных этажей для индивидуального жилого дома – 3 этажа»;

в пункте 4 части 2:

абзац первый изложить в следующей редакции:

«4) минимальный процент застройки в границах земельного участка, определяемый как отношение суммарной площади земельного участка, которая должна быть застроена, ко всей площади земельного участка, кроме земельных участков для двухквартирных домов, индивидуальных жилых домов, многоквартирных блокированных домов, многоквартирных малоэтажных домов – 20% (без учета эксплуатируемой кровли подземных, подвальных, цокольных частей объектов)»;

в абзаце четвертом слова «, в том числе со встроенными или встроено-пристроенными автостоянками» исключить;

абзац шестой после слов «объектов монументально-декоративного искусства» дополнить словами «, объектов метрополитена».

1.1.13. В статье 31:

пункт 1 части 1 дополнить абзацами следующего содержания:

«объекты благоустройства и озеленения территории, фонтаны, малые архитектурные формы, скульптуры, средства визуальной информации;

объекты метрополитена;

автономные источники теплоснабжения;

автономные источники электроснабжения;

центральные тепловые пункты;

котельные;

комплектные трансформаторные подстанции наружной установки;

трансформаторные подстанции;

насосные станции;

канализационные насосные станции;

очистные сооружения ливневой канализации;

контрольно-пропускные пункты;

сооружения связи;

опоры линий электропередач;

автоматические телефонные станции;

мини-ТЭЦ;

распределительные пункты;

автомобильные дороги общего пользования;
автомобильные дороги необщего пользования;
защитные дорожные сооружения;
элементы обустройства автомобильных дорог;
искусственные дорожные сооружения;
диспетчерские пункты;
строительные площадки;»;
абзацы восьмой, десятый – тридцать первый пункта 3 части 1 признать утратившими силу;

абзац пятый пункта 1 части 2, абзац третий пункта 2 части 2 после слов «расположенных в данной территориальной зоне,» дополнить словами «объектов метрополитена»;

пункт 3 части 2 дополнить абзацем следующего содержания:

«предельное количество надземных этажей для индивидуального жилого дома – 3 этажа;»;

абзац второй пункта 4 части 2 после слов «расположенных в данной территориальной зоне,» дополнить словами «объектов метрополитена».

1.1.14. Дополнить статьями 31.1 – 31.3 следующего содержания:

«Статья 31.1. Перспективная зона застройки 5 – 7-этажными жилыми домами (Ж-4)

1. Виды разрешенного использования земельных участков и объектов капитального строительства:

1) основные виды разрешенного использования:

многоквартирные 5 – 7-этажные дома;

детские площадки, площадки для отдыха, занятий физкультурой с элементами озеленения;

подземные автостоянки, механизированные автостоянки, открытые площадки для стоянки транспортных средств (вместимостью до 500 машино-мест для всех видов);

мини-ТЭЦ, трансформаторные подстанции, распределительные пункты, центральные тепловые пункты, котельные, насосные станции, канализационные насосные станции, очистные сооружения ливневой канализации, автоматические телефонные станции;

автономные источники теплоснабжения;

автономные источники электроснабжения;

комплектные трансформаторные подстанции наружной установки;

контрольно-пропускные пункты;

сооружения связи;

опоры линий электропередач;

автомобильные дороги общего пользования;

автомобильные дороги необщего пользования;

защитные дорожные сооружения;

элементы обустройства автомобильных дорог;

искусственные дорожные сооружения;
коммунальные объекты, объекты инженерно-технического назначения, связанные с обслуживанием объектов, расположенных в данной территориальной зоне;
объекты метрополитена;
объекты благоустройства, фонтаны, малые архитектурные формы, скульптуры, средства визуальной информации;
набережные;
парки, скверы, бульвары и иные озелененные территории;
пруды, обводненные карьеры;
строительные площадки;
2) условно разрешенные виды использования:
овошехранилища;
3) вспомогательные виды разрешенного использования:
хозяйственные площадки;
площадки для выгула собак;

встроенные и встроенно-пристроенные помещения общественного назначения в жилые дома, незапрещенные строительными нормами и правилами и не оказывающие вредное воздействие на человека: магазины (кроме специализированных магазинов москательного-химических и других товаров, эксплуатация которых может вести к загрязнению территории и воздуха жилой застройки, магазинов с хранением в них сжиженных газов, легковоспламеняющихся и горючих жидкостей, взрывчатых веществ, способных взрываться и гореть при взаимодействии с водой, кислородом воздуха или друг с другом, товаров в аэрозольной упаковке, пиротехнических изделий, магазинов по продаже синтетических ковровых изделий, автозапчастей, шин, автомобильных масел, специализированных рыбных магазинов, магазинов ритуальных услуг); парикмахерские (общей площадью до 300 кв. м); мастерские бытового обслуживания населения (кроме предприятий бытового обслуживания, в которых применяются легковоспламеняющиеся вещества, общей площадью до 300 кв. м); предприятия питания (кафе, закусочная, бар, кафетерий) с числом мест до 50 включительно и общей площадью до 250 кв. м, кроме всех предприятий, функционирующих с музыкальным сопровождением (в том числе дискотеки, танцевальные студии, театры, а также казино); приемные пункты и прачечные самообслуживания производительностью до 75 кг в смену; автоматические телефонные станции (общей площадью до 100 кв. м); помещения категорий В и Д для труда инвалидов и людей старшего возраста, в их числе: пункты выдачи работы на дом, мастерские для сборочных и декоративных работ; справочные бюро; внешкольные детские учреждения (центры творчества детей и юношества, центры детского и юношеского туризма, центры эстетического воспитания детей, детские школы искусств, художественные школы, центры технического творчества); библиотеки и информационные центры; музеи; выставочные залы; художественные салоны; дома культуры; специализированные центры по интересам; компьютерные клубы; спортивные, тренажерные залы; физкультурно-оздоровительные клубы; фитнес-клубы (центры); салоны красоты; медицинские

центры, женские консультации, раздаточные пункты молочной кухни, аптеки, амбулатории, поликлиники, детские поликлиники, кабинеты семейного доктора, объекты врачебных, стоматологических практик (кроме зуботехнических лабораторий, клиничко-диагностических и бактериологических лабораторий, диспансеров всех типов, дневных стационаров диспансеров и стационаров частных клиник: травмопунктов, подстанций скорой и неотложной медицинской помощи; дерматовенерологических, психиатрических, инфекционных и фтизиатрических кабинетов врачебного приема, отделений (кабинетов) магнитно-резонансной томографии, рентгеновских кабинетов, а также помещений с лечебной или диагностической аппаратурой и установками, являющимися источниками ионизирующего излучения, превышающего допустимый уровень, установленный санитарно-эпидемиологическими правилами, ветеринарных клиник и кабинетов); общественные организации; проектные и конструкторские организации; творческие мастерские (архитектурные, художественные, скульптурные, народных промыслов); отделения банков; нотариальные конторы, юридические консультации; туристические агентства; рекламные агентства; агентства недвижимости; отделения связи, почтовые отделения, переговорные пункты, помещения жилищно-эксплуатационных организаций.

2. Предельные размеры земельных участков и предельные параметры разрешенного строительства, реконструкции объектов капитального строительства:

1) предельный минимальный размер земельного участка – 0,2 га, предельный максимальный размер земельного участка – 10,0 га;

предельный минимальный размер земельного участка для подземных автостоянок, механизированных автостоянок – 0,01 га;

предельный минимальный размер земельного участка для мини-ТЭЦ, трансформаторных подстанций, распределительных пунктов, центральных тепловых пунктов, котельных, насосных станций, канализационных насосных станций, очистных сооружений ливневой канализации, автоматических телефонных станций, автономных источников теплоснабжения, автономных источников электроснабжения, комплектных трансформаторных подстанций наружной установки, контрольно-пропускных пунктов, сооружений связи, опор линий электропередач, защитных дорожных сооружений, элементов обустройства автомобильных дорог, искусственных дорожных сооружений, коммунальных объектов, объектов инженерно-технического назначения, связанных с обслуживанием объектов, расположенных в данной территориальной зоне, объектов метрополитена, объектов благоустройства, фонтанов, малых архитектурных форм, скульптур, средств визуальной информации, строительных площадок – 0,001 га;

2) минимальный отступ от границ земельного участка, за пределами которых запрещено строительство зданий, строений, сооружений, – 3 м;

минимальный отступ от границ земельного участка, за пределами которых запрещено строительство зданий, строений, сооружений, для мини-ТЭЦ, трансформаторных подстанций, распределительных пунктов, центральных тепловых пунктов, котельных, насосных станций, канализационных насосных

станций, очистных сооружений ливневой канализации, автоматических телефонных станций, автономных источников теплоснабжения, автономных источников электроснабжения, комплектных трансформаторных подстанций наружной установки, контрольно-пропускных пунктов, сооружений связи, опор линий электропередач, защитных дорожных сооружений, элементов обустройства автомобильных дорог, искусственных дорожных сооружений, коммунальных объектов, объектов инженерно-технического назначения, связанных с обслуживанием объектов, расположенных в данной территориальной зоне, объектов метрополитена, строительных площадок, подземных автостоянок, механизированных автостоянок, открытых площадок для стоянки транспортных средств (вместимостью до 500 машино-мест для всех видов), овощехранилищ – 1 м;

минимальный отступ от границ земельного участка, за пределами которых запрещено строительство зданий, строений, сооружений, для объектов благоустройства, фонтанов, малых архитектурных форм, скульптур, средств визуальной информации, строительных площадок при условии соблюдения безопасности для жизни или здоровья человека, для окружающей среды, объектов культурного наследия – 0 м;

минимальный отступ от границ земельного участка, за пределами которых запрещено строительство зданий, строений, сооружений, для набережных, – 0 м по границе с водным объектом;

минимальный отступ не устанавливается при условии согласования с правообладателем смежного земельного участка с соблюдением технических регламентов;

3) минимальный процент застройки в границах земельного участка, определяемый как отношение суммарной площади земельного участка, которая должна быть застроена, ко всей площади земельного участка, – 20 % (без учета эксплуатируемой кровли подземных, подвальных, цокольных частей объектов), максимальный процент застройки в границах земельного участка, определяемый как отношение суммарной площади земельного участка, которая может быть застроена, ко всей площади земельного участка, – 50 % (без учета эксплуатируемой кровли подземных, подвальных, цокольных частей объектов);

максимальный процент застройки в границах земельного участка, определяемый как отношение суммарной площади земельного участка, которая может быть застроена, ко всей площади земельного участка, для мини-ТЭЦ, трансформаторных подстанций, распределительных пунктов, центральных тепловых пунктов, котельных, насосных станций, канализационных насосных станций, очистных сооружений ливневой канализации, автоматических телефонных станций, автономных источников теплоснабжения, автономных источников электроснабжения, комплектных трансформаторных подстанций наружной установки, контрольно-пропускных пунктов, сооружений связи, опор линий электропередач, защитных дорожных сооружений, элементов обустройства автомобильных дорог, искусственных дорожных сооружений,

коммунальных объектов, объектов инженерно-технического назначения, связанных с обслуживанием объектов, расположенных в данной территориальной зоне, объектов метрополитена, строительных площадок, подземных автостоянок, механизированных автостоянок, открытых площадок для стоянки транспортных средств (вместимостью до 500 машино-мест для всех видов), овощехранилищ устанавливается равным всей площади земельного участка, за исключением площади, занятой минимальными отступами от границ земельного участка.

4) требования к облику застройки:

требуется формирование линии застройки вдоль границ земельного участка со стороны территории общего пользования, протяженностью не менее 70 % от протяженности границ земельного участка вдоль прилегающей территории общего пользования.

3. В случае если земельный участок или объект капитального строительства находится в границах зоны с особыми условиями использования территорий, на них устанавливаются ограничения использования в соответствии с законодательством Российской Федерации.

Статья 31.2. Перспективная зона застройки 8 – 13-этажными жилыми домами (Ж-5)

1. Виды разрешенного использования земельных участков и объектов капитального строительства:

1) основные виды разрешенного использования:

многоквартирные 8 – 13-этажные дома;

детские площадки, площадки для отдыха, занятий физкультурой с элементами озеленения;

здания и помещения жилищно-эксплуатационных и аварийно-диспетчерских служб;

подземные автостоянки, механизированные автостоянки, открытые площадки для стоянки транспортных средств (вместимостью до 500 машино-мест для всех видов);

мини-ТЭЦ, трансформаторные подстанции, распределительные пункты, центральные тепловые пункты, котельные, насосные станции, канализационные насосные станции, очистные сооружения ливневой канализации, автоматические телефонные станции;

автономные источники теплоснабжения;

автономные источники электроснабжения;

комплектные трансформаторные подстанции наружной установки;

контрольно-пропускные пункты;

сооружения связи;

опоры линий электропередач;

автомобильные дороги общего пользования;

автомобильные дороги необщего пользования;

защитные дорожные сооружения;
элементы обустройства автомобильных дорог;
искусственные дорожные сооружения;
коммунальные объекты, объекты инженерно-технического назначения, связанные с обслуживанием объектов, расположенных в данной территориальной зоне;
объекты метрополитена;
объекты благоустройства, фонтаны, малые архитектурные формы, скульптуры, средства визуальной информации;

набережные;

парки, скверы, бульвары и иные озелененные территории;

пруды, обводненные карьеры;

строительные площадки.

2) условно разрешенные виды использования:

овощехранилища;

3) вспомогательные виды разрешенного использования:

хозяйственные площадки;

площадки для выгула собак;

встроенные и встроенно-пристроенные помещения общественного назначения в жилые дома, незапрещенные строительными нормами и правилами и не оказывающие вредное воздействие на человека: магазины (кроме специализированных магазинов москательных-химических и других товаров, эксплуатация которых может вести к загрязнению территории и воздуха жилой застройки, магазинов с хранением в них сжиженных газов, легковоспламеняющихся и горючих жидкостей, взрывчатых веществ, способных взрываться и гореть при взаимодействии с водой, кислородом воздуха или друг с другом, товаров в аэрозольной упаковке, пиротехнических изделий, магазинов по продаже синтетических ковровых изделий, автозапчастей, шин, автомобильных масел, специализированных рыбных магазинов, магазинов ритуальных услуг); парикмахерские (общей площадью до 300 кв. м); мастерские бытового обслуживания населения (кроме предприятий бытового обслуживания, в которых применяются легковоспламеняющиеся вещества, общей площадью до 300 кв. м); предприятия питания (кафе, закусочная, бар, кафетерий) с числом мест до 50 включительно и общей площадью до 250 кв. м, кроме всех предприятий, функционирующих с музыкальным сопровождением (в том числе дискотеки, танцевальные студии, театры, а также казино); приемные пункты и прачечные самообслуживания производительностью до 75 кг в смену; автоматические телефонные станции (общей площадью до 100 кв. м); помещения категорий В и Д для труда инвалидов и людей старшего возраста, в их числе: пункты выдачи работы на дом, мастерские для сборочных и декоративных работ; справочные бюро; внешкольные детские учреждения (центры творчества детей и юношества, центры детского и юношеского туризма, центры эстетического воспитания детей, детские школы искусств, художественные школы, центры технического творчества); библиотеки и информационные центры; музеи; выставочные залы; художественные салоны; дома культуры; специализированные центры по

интересам; компьютерные клубы; спортивные, тренажерные залы; физкультурно-оздоровительные клубы; фитнес-клубы (центры); салоны красоты; медицинские центры, женские консультации, раздаточные пункты молочной кухни, аптеки, амбулатории, поликлиники, детские поликлиники, кабинеты семейного доктора, объекты врачебных, стоматологических практик (кроме зуботехнических лабораторий, клиничко-диагностических и бактериологических лабораторий, диспансеров всех типов, дневных стационаров диспансеров и стационаров частных клиник: травмопунктов, подстанций скорой и неотложной медицинской помощи; дерматовенерологических, психиатрических, инфекционных и фтизиатрических кабинетов врачебного приема, отделений (кабинетов) магнитно-резонансной томографии, рентгеновских кабинетов, а также помещений с лечебной или диагностической аппаратурой и установками, являющимися источниками ионизирующего излучения, превышающего допустимый уровень, установленный санитарно-эпидемиологическими правилами, ветеринарных клиник и кабинетов); общественные организации; проектные и конструкторские организации; творческие мастерские (архитектурные, художественные, скульптурные, народных промыслов); отделения банков; нотариальные конторы, юридические консультации; туристические агентства; рекламные агентства; агентства недвижимости; отделения связи, почтовые отделения, переговорные пункты, помещения жилищно-эксплуатационных организаций.

2. Предельные размеры земельных участков и предельные параметры разрешенного строительства, реконструкции объектов капитального строительства:

1) предельный минимальный размер земельного участка – 0,25 га, предельный максимальный размер земельного участка – 10,0 га;

предельный минимальный размер земельного участка для подземных автостоянок, механизированных автостоянок – 0,01 га;

предельный минимальный размер земельного участка для мини-ТЭЦ, трансформаторных подстанций, распределительных пунктов, центральных тепловых пунктов, котельных, насосных станций, канализационных насосных станций, очистных сооружений ливневой канализации, автоматических телефонных станций, автономных источников теплоснабжения, автономных источников электроснабжения, комплектных трансформаторных подстанций наружной установки, контрольно-пропускных пунктов, сооружений связи, опор линий электропередач, защитных дорожных сооружений, элементов обустройства автомобильных дорог, искусственных дорожных сооружений, коммунальных объектов, объектов инженерно-технического назначения, связанных с обслуживанием объектов, расположенных в данной территориальной зоне, объектов метрополитена, объектов благоустройства, фонтанов, малых архитектурных форм, скульптур, средств визуальной информации, строительных площадок – 0,001 га;

2) минимальный отступ от границ земельного участка, за пределами которых запрещено строительство зданий, строений, сооружений, – 3 м;

минимальный отступ от границ земельного участка, за пределами которых запрещено строительство зданий, строений, сооружений, для мини-ТЭЦ,

трансформаторных подстанций, распределительных пунктов, центральных тепловых пунктов, котельных, насосных станций, канализационных насосных станций, очистных сооружений ливневой канализации, автоматических телефонных станций, автономных источников теплоснабжения, автономных источников электроснабжения, комплектных трансформаторных подстанций наружной установки, контрольно-пропускных пунктов, сооружений связи, опор линий электропередач, защитных дорожных сооружений, элементов обустройства автомобильных дорог, искусственных дорожных сооружений, коммунальных объектов, объектов инженерно-технического назначения, связанных с обслуживанием объектов, расположенных в данной территориальной зоне, объектов метрополитена, строительных площадок, подземных автостоянок, механизированных автостоянок, открытых площадок для стоянки транспортных средств (вместимостью до 500 машино-мест для всех видов), овощехранилищ – 1 м;

минимальный отступ от границ земельного участка, за пределами которых запрещено строительство зданий, строений, сооружений, для объектов благоустройства, фонтанов, малых архитектурных форм, скульптур, средств визуальной информации, строительных площадок при условии соблюдения безопасности для жизни или здоровья человека, для окружающей среды, объектов культурного наследия – 0 м;

минимальный отступ от границ земельного участка, за пределами которых запрещено строительство зданий, строений, сооружений, для набережных – 0 м по границе с водным объектом;

минимальный отступ не устанавливается при условии согласования с правообладателем смежного земельного участка с соблюдением технических регламентов;

3) минимальный процент застройки в границах земельного участка, определяемый как отношение суммарной площади земельного участка, которая должна быть застроена, ко всей площади земельного участка, – 15 % (без учета эксплуатируемой кровли подземных, подвальных, цокольных частей объектов), максимальный процент застройки в границах земельного участка, определяемый как отношение суммарной площади земельного участка, которая может быть застроена, ко всей площади земельного участка, – 40 % (без учета эксплуатируемой кровли подземных, подвальных, цокольных частей объектов);

максимальный процент застройки в границах земельного участка, определяемый как отношение суммарной площади земельного участка, которая может быть застроена, ко всей площади земельного участка, для мини-ТЭЦ, трансформаторных подстанций, распределительных пунктов, центральных тепловых пунктов, котельных, насосных станций, канализационных насосных станций, очистных сооружений ливневой канализации, автоматических телефонных станций, автономных источников теплоснабжения, автономных источников электроснабжения, комплектных трансформаторных подстанций наружной установки, контрольно-пропускных пунктов, сооружений связи,

опор линий электропередач, защитных дорожных сооружений, элементов обустройства автомобильных дорог, искусственных дорожных сооружений, коммунальных объектов, объектов инженерно-технического назначения, связанных с обслуживанием объектов, расположенных в данной территориальной зоне, объектов метрополитена, строительных площадок, подземных автостоянок, механизированных автостоянок, открытых площадок для стоянки транспортных средств (вместимостью до 500 машино-мест для всех видов), овощехранилищ устанавливается равным всей площади земельного участка, за исключением площади, занятой минимальными отступами от границ земельного участка.

3. В случае если земельный участок или объект капитального строительства находится в границах зоны с особыми условиями использования территорий, на них устанавливаются ограничения использования в соответствии с законодательством Российской Федерации.

Статья 31.3. Перспективная зона застройки 14 – 18-этажными жилыми домами (Ж-6)

1. Виды разрешенного использования земельных участков и объектов капитального строительства:

1) основные виды разрешенного использования:

многоквартирные 14 – 18-этажные дома;

детские площадки, площадки для отдыха, занятий физкультурой с элементами озеленения;

здания и помещения жилищно-эксплуатационных и аварийно-диспетчерских служб;

подземные автостоянки, механизированные автостоянки, открытые площадки для стоянки транспортных средств (вместимостью до 500 машино-мест для всех видов);

мини-ТЭЦ, трансформаторные подстанции, распределительные пункты, центральные тепловые пункты, котельные, насосные станции, канализационные насосные станции, очистные сооружения ливневой канализации, автоматические телефонные станции;

автономные источники теплоснабжения;

автономные источники электроснабжения;

комплектные трансформаторные подстанции наружной установки;

контрольно-пропускные пункты;

сооружения связи;

опоры линий электропередач;

автомобильные дороги общего пользования;

автомобильные дороги необщего пользования;

защитные дорожные сооружения;

элементы обустройства автомобильных дорог;

искусственные дорожные сооружения;

коммунальные объекты, объекты инженерно-технического назначения, связанные

- с обслуживанием объектов, расположенных в данной территориальной зоне;
- объекты метрополитена;
 - объекты благоустройства, фонтаны, малые архитектурные формы, скульптуры, средства визуальной информации;
 - набережные;
 - парки, скверы, бульвары и иные озелененные территории;
 - пруды, обводненные карьеры;
 - строительные площадки;
- 2) условно разрешенные виды использования:
- овощехранилища;
- 3) вспомогательные виды разрешенного использования:
- хозяйственные площадки;
 - площадки для выгула собак;

встроенные и встроенно-пристроенные помещения общественного назначения в жилые дома, незапрещенные строительными нормами и правилами и не оказывающие вредное воздействие на человека: магазины (кроме специализированных магазинов москательного-химического и других товаров, эксплуатация которых может вести к загрязнению территории и воздуха жилой застройки, магазинов с хранением в них сжиженных газов, легковоспламеняющихся и горючих жидкостей, взрывчатых веществ, способных взрываться и гореть при взаимодействии с водой, кислородом воздуха или друг с другом, товаров в аэрозольной упаковке, пиротехнических изделий, магазинов по продаже синтетических ковровых изделий, автозапчастей, шин, автомобильных масел, специализированных рыбных магазинов, магазинов ритуальных услуг); парикмахерские (общей площадью до 300 кв. м); мастерские бытового обслуживания населения (кроме предприятий бытового обслуживания, в которых применяются легковоспламеняющиеся вещества, общей площадью до 300 кв. м); предприятия питания (кафе, закусочная, бар, кафетерий) с числом мест до 50 включительно и общей площадью до 250 кв. м, кроме всех предприятий, функционирующих с музыкальным сопровождением (в том числе дискотеки, танцевальные студии, театры, а также казино); приемные пункты и прачечные самообслуживания производительностью до 75 кг в смену; автоматические телефонные станции (общей площадью до 100 кв. м); помещения категорий В и Д для труда инвалидов и людей старшего возраста, в их числе: пункты выдачи работы на дом, мастерские для сборочных и декоративных работ; справочные бюро; внешкольные детские учреждения (центры творчества детей и юношества, центры детского и юношеского туризма, центры эстетического воспитания детей, детские школы искусств, художественные школы, центры технического творчества); библиотеки и информационные центры; музеи; выставочные залы; художественные салоны; дома культуры; специализированные центры по интересам; компьютерные клубы; спортивные, тренажерные залы; физкультурно-оздоровительные клубы; фитнес-клубы (центры); салоны красоты; медицинские центры, женские консультации, раздаточные пункты молочной кухни, аптеки, амбулатории, поликлиники, детские поликлиники, кабинеты семейного доктора,

объекты врачебных, стоматологических практик (кроме зуботехнических лабораторий, клиничко-диагностических и бактериологических лабораторий, диспансеров всех типов, дневных стационаров диспансеров и стационаров частных клиник: травмопунктов, подстанций скорой и неотложной медицинской помощи; дерматовенерологических, психиатрических, инфекционных и фтизиатрических кабинетов врачебного приема, отделений (кабинетов) магнитно-резонансной томографии, рентгеновских кабинетов, а также помещений с лечебной или диагностической аппаратурой и установками, являющимися источниками ионизирующего излучения, превышающего допустимый уровень, установленный санитарно-эпидемиологическими правилами, ветеринарных клиник и кабинетов); общественные организации; проектные и конструкторские организации; творческие мастерские (архитектурные, художественные, скульптурные, народных промыслов); отделения банков; нотариальные конторы, юридические консультации; туристические агентства; рекламные агентства; агентства недвижимости; отделения связи, почтовые отделения, переговорные пункты, помещения жилищно-эксплуатационных организаций.

2. Предельные размеры земельных участков и предельные параметры разрешенного строительства, реконструкции объектов капитального строительства:

1) предельный минимальный размер земельного участка – 0,3 га, предельный максимальный размер земельного участка – 10,0 га;

предельный минимальный размер земельного участка для подземных автостоянок, механизированных автостоянок – 0,01 га;

предельный минимальный размер земельного участка для мини-ТЭЦ, трансформаторных подстанций, распределительных пунктов, центральных тепловых пунктов, котельных, насосных станций, канализационных насосных станций, очистных сооружений ливневой канализации, автоматических телефонных станций, автономных источников теплоснабжения, автономных источников электроснабжения, комплектных трансформаторных подстанций наружной установки, контрольно-пропускных пунктов, сооружений связи, опор линий электропередач, защитных дорожных сооружений, элементы обустройства автомобильных дорог, искусственных дорожных сооружений, коммунальных объектов, объектов инженерно-технического назначения, связанных с обслуживанием объектов, расположенных в данной территориальной зоне, объектов метрополитена, объектов благоустройства, фонтанов, малых архитектурных форм, скульптур, средств визуальной информации, строительных площадок – 0,001 га;

2) минимальный отступ от границ земельного участка, за пределами которых запрещено строительство зданий, строений, сооружений, – 3 м;

минимальный отступ от границ земельного участка, за пределами которых запрещено строительство зданий, строений, сооружений, для мини-ТЭЦ, трансформаторных подстанций, распределительных пунктов, центральных тепловых пунктов, котельных, насосных станций, канализационных насосных станций, очистных сооружений ливневой канализации, автоматических телефонных станций, автономных источников теплоснабжения, автономных

источников электроснабжения, комплектных трансформаторных подстанций наружной установки, контрольно-пропускных пунктов, сооружений связи, опор линий электропередач, защитных дорожных сооружений, элементов обустройства автомобильных дорог, искусственных дорожных сооружений, коммунальных объектов, объектов инженерно-технического назначения, связанных с обслуживанием объектов, расположенных в данной территориальной зоне, объектов метрополитена, строительных площадок, подземных автостоянок, механизированных автостоянок, открытых площадок для стоянки транспортных средств (вместимостью до 500 машино-мест для всех видов), овощехранилищ – 1 м;

минимальный отступ от границ земельного участка, за пределами которых запрещено строительство зданий, строений, сооружений, для объектов благоустройства, фонтанов, малых архитектурных форм, скульптур, средств визуальной информации, строительных площадок при условии соблюдения безопасности для жизни или здоровья человека, для окружающей среды, объектов культурного наследия – 0 м;

минимальный отступ от границ земельного участка, за пределами которых запрещено строительство зданий, строений, сооружений, для набережных – 0 м по границе с водным объектом;

минимальный отступ не устанавливается при условии согласования с правообладателем смежного земельного участка с соблюдением технических регламентов;

3) минимальный процент застройки в границах земельного участка, определяемый как отношение суммарной площади земельного участка, которая должна быть застроена, ко всей площади земельного участка, – 10 % (без учета эксплуатируемой кровли подземных, подвальных, цокольных частей объектов), максимальный процент застройки в границах земельного участка, определяемый как отношение суммарной площади земельного участка, которая может быть застроена, ко всей площади земельного участка, – 40 % (без учета эксплуатируемой кровли подземных, подвальных, цокольных частей объектов);

максимальный процент застройки в границах земельного участка, определяемый как отношение суммарной площади земельного участка, которая может быть застроена, ко всей площади земельного участка, для мини-ТЭЦ, трансформаторных подстанций, распределительных пунктов, центральных тепловых пунктов, котельных, насосных станций, канализационных насосных станций, очистных сооружений ливневой канализации, автоматических телефонных станций, автономных источников теплоснабжения, автономных источников электроснабжения, комплектных трансформаторных подстанций наружной установки, контрольно-пропускных пунктов, сооружений связи, опор линий электропередач, защитных дорожных сооружений, элементов обустройства автомобильных дорог, искусственных дорожных сооружений, коммунальных объектов, объектов инженерно-технического назначения, связанных с обслуживанием объектов, расположенных в данной территориальной

зоне, объектов метрополитена, строительных площадок, подземных автостоянок, механизированных автостоянок, открытых площадок для стоянки транспортных средств (вместимостью до 500 машино-мест для всех видов), овощехранилищ устанавливается равным всей площади земельного участка, за исключением площади, занятой минимальными отступами от границ земельного участка.

3. В случае если земельный участок или объект капитального строительства находится в границах зоны с особыми условиями использования территорий, на них устанавливаются ограничения использования в соответствии с законодательством Российской Федерации.».

1.1.15. В статье 32:

в пункте 1 части 1:

в абзаце двадцать четвертом слова «настоящим пунктом» заменить словами «пунктом 1 части 1 статьи 32 настоящих Правил»;

дополнить абзацами следующего содержания:

«объекты метрополитена;

культовые объекты;

памятники, объекты монументально-декоративного искусства;

мемориальные комплексы;

территории гаражно-строительных кооперативов;

строительные площадки;»;

абзацы второй, пятнадцатый, шестнадцатый пункта 3 части 1 признать утратившими силу;

абзац третий пункта 1 части 2 после слов «объектов инженерно-технического назначения» дополнить словами «, памятников, объектов монументально-декоративного искусства, объектов метрополитена»;

в пункте 2 части 2:

абзац второй после слов «объектов инженерно-технического назначения» дополнить словами «, объектов метрополитена»;

абзац третий после слов «сооружений, для» дополнить словами «памятников, объектов монументально-декоративного искусства.»;

пункт 3 части 2 дополнить абзацем следующего содержания:

«предельное количество надземных этажей для индивидуального жилого дома – 3 этажа.»;

абзац третий пункта 4 части 2 после слов «объектов инженерно-технического назначения» дополнить словами «, памятников, объектов монументально-декоративного искусства, объектов метрополитена».

1.1.16. В статье 33:

в пункте 1 части 1:

в абзаце тридцатом слова «настоящим пунктом» заменить словами «пунктом 1 части 1 статьи 33 настоящих Правил»;

дополнить абзацами следующего содержания:

«культовые объекты;

памятники, объекты монументально-декоративного искусства;

объекты метрополитена;
строительные площадки;»;

пункт 2 части 1 дополнить абзацем следующего содержания:
«многоквартирные малоэтажные дома;»;

абзац седьмой пункта 3 части 1 признать утратившим силу;
в пункте 1 части 2:
абзац второй после слов «объектов инженерно-технического обеспечения» дополнить словами «, памятников, объектов монументально-декоративного искусства, объектов метрополитена»;

дополнить абзацем следующего содержания:
«пределный минимальный размер земельного участка для многоквартирного малоэтажного дома принимается из расчета – 0,012 га на одну квартиру, пределный максимальный размер земельного участка для многоквартирного малоэтажного дома принимается из расчета – 0,02 га на одну квартиру;»;

в пункте 2 части 2:
абзац второй после слов «инженерно-технического обеспечения» дополнить словами «, объектов метрополитена»;

абзац третий после слов «сооружений, для» дополнить словами «памятников, объектов монументально-декоративного искусства,»;

пункт 3 части 2 дополнить абзацами следующего содержания:
«пределное количество надземных этажей для индивидуального жилого дома – 3 этажа;
пределное количество надземных этажей многоквартирных малоэтажных домов – 4 этажа;»;

в пункте 4 части 2:
абзац третий после слов «объектов инженерно-технического обеспечения» дополнить словами «, памятников, объектов монументально-декоративного искусства, объектов метрополитена»;

дополнить абзацем следующего содержания:
«минимальный процент застройки в границах земельного участка, определяемый как отношение суммарной площади земельного участка, которая должна быть застроена, ко всей площади земельного участка, для многоквартирных малоэтажных домов – 15 % (без учета эксплуатируемой кровли подземных, подвальных, цокольных частей объектов), максимальный процент застройки в границах земельного участка, определяемый как отношение суммарной площади земельного участка, которая может быть застроена, ко всей площади земельного участка, для многоквартирных малоэтажных домов – 40 % (без учета эксплуатируемой кровли подземных, подвальных, цокольных частей объектов).».

1.1.17. В статье 34:
пункт 1 части 1 дополнить абзацами следующего содержания:
«автостоянки открытого и закрытого типов, подземные автостоянки, механизированные автостоянки, открытые площадки для стоянки транспортных

средств;

- культовые объекты;
- памятники, объекты монументально-декоративного искусства;
- объекты метрополитена;
- строительные площадки;»;

абзацы второй – четвертый, четырнадцатый, семнадцатый – девятнадцатый пункта 2 части 1 признать утратившим силу;

пункт 2 части 1 изложить в следующей редакции:

«2) условно разрешенные виды использования:

- объекты спортивного, физкультурного, лечебного, оздоровительного назначения;
- магазины продовольственных, непродовольственных и смешанных товаров;
- гостиницы;
- территории гаражных и гаражно-строительных кооперативов;
- автомойки;»;

часть 1 дополнить пунктом 3 следующего содержания:

«3) вспомогательные виды разрешенного использования:

- объекты охраны общественного порядка;
- административно-бытовые здания и помещения;
- аварийно-диспетчерские службы;
- объекты связи;
- объекты пожарной охраны;
- коммунальные объекты, объекты инженерно-технического назначения;
- ограждения;
- защитные инженерные сооружения;
- санитарно-защитные зеленые насаждения;
- объекты, связанные с объектами, расположенными в зоне коммуникационного коридора железной дороги, а также с их обслуживанием;
- объекты, необходимые для эксплуатации, содержания, строительства, реконструкции, ремонта, развития надземных и подземных зданий, строений, сооружений, трубопроводов, устройств и других объектов транспорта.»;

абзац третий пункта 1 части 2 после слов «объектов инженерно-технического назначения» дополнить словами «, памятников, объектов монументально-декоративного искусства, объектов метрополитена»;

в пункте 2 части 2:

- абзац второй после слов «объектов инженерно-технического назначения» дополнить словами «, объектов метрополитена»;
- абзац третий после слов «сооружений, для» дополнить словами «памятников, объектов монументально-декоративного искусства.»;
- абзац второй пункта 4 части 2 после слов «объектов инженерно-технического назначения» дополнить словами «, памятников, объектов монументально-декоративного искусства, объектов метрополитена».

1.1.18. В статье 35:

в пункте 1 части 1:

в абзаце тридцать седьмом слова «настоящим пунктом» заменить словами «пунктом 1 части 1 статьи 35 настоящих Правил»;

дополнить абзацем следующего содержания:

«памятники, объекты монументально-декоративного искусства.»;

абзац третий пункта 1 части 2 после слов «канатных дорог» дополнить словами «, памятников, объектов монументально-декоративного искусства, станций метрополитена, иных объектов, сооружений, связанных с объектами метрополитена, необходимых для эксплуатации, содержания, строительства, реконструкции, ремонта, развития надземных и подземных строений, сооружений, устройств, линий, сетей и других объектов метрополитена, памятников, объектов монументально-декоративного искусства.»;

в пункте 2 части 2:

абзац второй после слов «объектов инженерно-технического назначения» дополнить словами «, станций метрополитена, иных объектов, сооружений, связанных с объектами метрополитена, необходимых для эксплуатации, содержания, строительства, реконструкции, ремонта, развития надземных и подземных строений, сооружений, устройств, линий, сетей и других объектов метрополитена.»;

абзац третий после слов «сооружений, для» дополнить словами «памятников, объектов монументально-декоративного искусства.»;

пункт 3 части 2 дополнить абзацем следующего содержания:

«предельное количество надземных этажей для индивидуального жилого дома – 3 этажа.»;

абзац третий пункта 4 части 2 после слов «объектов инженерно-технического назначения» дополнить словами «, станций метрополитена, иных объектов, сооружений, связанных с объектами метрополитена, необходимых для эксплуатации, содержания, строительства, реконструкции, ремонта, развития надземных и подземных строений, сооружений, устройств, линий, сетей и других объектов метрополитена, памятников, объектов монументально-декоративного искусства.».

1.1.19. В статье 36:

пункт 1 части 1 дополнить абзацем следующего содержания:

«памятники, объекты монументально-декоративного искусства.»;

абзац третий пункта 1 части 2 после слов «автоматических телефонных станций» дополнить словами «, памятников, объектов монументально-декоративного искусства, объектов метрополитена.»;

в пункте 2 части 2:

абзац второй после слов «(парковочных мест)» дополнить словами «, объектов метрополитена.»;

абзац третий после слов «сооружений, для» дополнить словами «памятников,

объектов монументально-декоративного искусства,»;

пункт 3 части 2 дополнить абзацем следующего содержания:

«предельное количество надземных этажей для индивидуального жилого дома – 3 этажа.»;

абзац третий пункта 4 части 2 после слов «(парковочных мест)» дополнить словами «, памятников, объектов монументально-декоративного искусства, объектов метрополитена».

1.1.20. В статье 37:

пункт 1 части 1 дополнить абзацами следующего содержания:

«памятники, объекты монументально-декоративного искусства;

объекты метрополитена.»;

абзац второй пункта 1 части 2 после слов «диспетчерских пунктов» дополнить словами «, памятников, объектов монументально-декоративного искусства, объектов метрополитена.»;

в пункте 2 части 2:

абзац второй после слов «диспетчерских пунктов» дополнить словами «, объектов метрополитена.»;

абзац третий после слов «сооружений, для» дополнить словами «памятников, объектов монументально-декоративного искусства.»;

абзац второй пункта 4 части 2 после слов «диспетчерских пунктов» дополнить словами «, памятников, объектов монументально-декоративного искусства, объектов метрополитена».

1.1.21. В статье 38:

пункт 1 части 1 дополнить абзацами следующего содержания:

«автономные источники теплоснабжения;

автономные источники электроснабжения;

центральные тепловые пункты;

котельные;

комплектные трансформаторные подстанции наружной установки;

трансформаторные подстанции;

мини-ТЭЦ;

распределительные пункты;

насосные станции;

канализационные насосные станции;

очистные сооружения ливневой канализации;

контрольно-пропускные пункты;

сооружения связи;

опоры линий электропередач;

автоматические телефонные станции;

автомобильные дороги общего пользования;

автомобильные дороги необщего пользования;

защитные дорожные сооружения;

элементы обустройства автомобильных дорог;
искусственные дорожные сооружения;
строительные площадки;»;
пункт 2 части 1 дополнить абзацем следующего содержания:
«магазины по продаже ритуальных принадлежностей;»;
абзацы десятый, тринадцатый – тридцать третий пункта 3 части 1 признать утратившими силу.

1.1.22. В статье 39:

пункт 1 части 1 дополнить абзацами следующего содержания:
«автономные источники теплоснабжения;
автономные источники электроснабжения;
центральные тепловые пункты;
котельные;
комплектные трансформаторные подстанции наружной установки;
трансформаторные подстанции;
мини-ТЭЦ;
распределительные пункты;
насосные станции;
канализационные насосные станции;
очистные сооружения ливневой канализации;
контрольно-пропускные пункты;
сооружения связи;
опоры линий электропередач;
автоматические телефонные станции;
автомобильные дороги общего пользования;
автомобильные дороги необщего пользования;
защитные дорожные сооружения;
элементы обустройства автомобильных дорог;
искусственные дорожные сооружения;
тяговые подстанции;
диспетчерские пункты;
строительные площадки;»;
абзацы седьмой – двадцать шестой, двадцать восьмой, тридцатый, тридцать первый пункта 3 части 1 признать утратившими силу.

1.1.23. В статье 40:

пункт 1 части 1 дополнить абзацами следующего содержания:
«общеобразовательные школы, начальные школы;
детские дошкольные учреждения;
автономные источники теплоснабжения;
автономные источники электроснабжения;
центральные тепловые пункты;
котельные;

комплектные трансформаторные подстанции наружной установки;
трансформаторные подстанции;
распределительные пункты;
насосные станции;
канализационные насосные станции;
очистные сооружения ливневой канализации;
контрольно-пропускные пункты;
сооружения связи;
мини-ТЭЦ;
опоры линий электропередач;
автоматические телефонные станции;
автомобильные дороги общего пользования;
автомобильные дороги необщего пользования;
защитные дорожные сооружения;
элементы обустройства автомобильных дорог;
искусственные дорожные сооружения;
тяговые подстанции;
диспетчерские пункты;
памятники, объекты монументально-декоративного искусства;
строительные площадки;»;
абзацы третий, четвертый пункта 2 части 1 признать утратившими силу;
абзацы девятнадцатый – тридцать восьмой, сороковой – сорок второй пункта 3 части 1 признать утратившими силу;
абзац третий пункта 1 части 2 после слов «расположенных в данной территориальной зоне,» дополнить словами «памятников, объектов монументально-декоративного искусства»;
абзац третий пункта 2 части 2 после слов «сооружений, для» дополнить словами «памятников, объектов монументально-декоративного искусства,»;
абзац второй пункта 4 части 2 после слов «расположенных в данной территориальной зоне,» дополнить словами «памятников, объектов монументально-декоративного искусства».

1.1.24. В статье 41:

пункт 1 части 1 дополнить абзацами следующего содержания:

«мини-ТЭЦ;
трансформаторные подстанции;
распределительные пункты;
центральные тепловые пункты;
котельные;
насосные станции;
канализационные насосные станции;
автономные источники теплоснабжения;
автономные источники электроснабжения;

очистные сооружения ливневой канализации;
автоматические телефонные станции;
комплектные трансформаторные подстанции наружной установки;
контрольно-пропускные пункты;
сооружения связи;
опоры линий электропередач;
автомобильные дороги общего пользования;
автомобильные дороги необщего пользования;
защитные дорожные сооружения;
элементы обустройства автомобильных дорог;
искусственные дорожные сооружения;
строительные площадки;
берегоукрепительные сооружения набережных, причалы, пристани;
тяговые подстанции;
диспетчерские пункты;»;
абзацы восемнадцатый – тридцать восьмой, сороковой, сорок второй, сорок третий пункта 3 части 1 признать утратившими силу.

1.1.25. Дополнить статьей 43 следующего содержания:

«Статья 43. Зона подземных стоянок для легковых автомобилей (СА-1)

1. Виды разрешенного использования земельных участков и объектов капитального строительства:

1) основные виды разрешенного использования:

подземные автостоянки для легковых автомобилей, с пандусами (рампами) и механизированные подземные автостоянки для легковых автомобилей с эксплуатируемой кровлей (площадки отдыха, спортивные площадки, игровые площадки, озелененные территории, иные объекты благоустройства);

автономные источники теплоснабжения;

автономные источники электроснабжения;

комплектные трансформаторные подстанции наружной установки;

трансформаторные подстанции;

распределительные пункты;

насосные станции;

канализационные насосные станции;

очистные сооружения ливневой канализации;

контрольно-пропускные пункты;

сооружения связи;

опоры линий электропередач;

автоматические телефонные станции;

автомобильные дороги необщего пользования;

защитные дорожные сооружения;

элементы обустройства автомобильных дорог;

искусственные дорожные сооружения;

памятники, объекты монументально-декоративного искусства;
объекты благоустройства, городского дизайна, фонтаны, малые архитектурные формы, скульптуры;

зеленые насаждения;

строительные площадки;

2) вспомогательные виды разрешенного использования земельных участков и объектов капитального строительства:

подземные общественные уборные.

2. Предельные размеры земельных участков и предельные параметры разрешенного строительства, реконструкции объектов капитального строительства:

1) предельный минимальный размер земельного участка – 0,1 га, предельный максимальный размер земельного участка – 8,0 га;

предельный минимальный размер земельного участка для подземных автостоянок, механизированных автостоянок для легковых автомобилей – 0,01 га;

предельный минимальный размер земельного участка для автономных источников теплоснабжения, автономных источников электроснабжения, комплектных трансформаторных подстанций наружной установки, трансформаторных подстанций, распределительных пунктов, насосных станций, канализационных насосных станций, очистных сооружений ливневой канализации, контрольно-пропускных пунктов, сооружений связи, опор линий электропередач, автоматических телефонных станций, защитных дорожных сооружений, элементов обустройства автомобильных дорог, искусственных дорожных сооружений, строительных площадок – 0,001 га;

2) минимальный отступ от границ земельного участка, за пределами которых запрещено строительство зданий, строений, сооружений, – 0 м;

минимальный отступ не устанавливается при условии согласования с правообладателем смежного земельного участка с соблюдением технических регламентов;

3) предельное количество надземных этажей зданий, строений, сооружений – 1 этаж;

4) максимальный процент застройки в границах земельного участка, определяемый как отношение суммарной площади земельного участка, которая может быть застроена надземными зданиями, строениями, сооружениями, ко всей площади земельного участка, – 10 %, максимальный процент застройки в границах земельного участка, определяемый как отношение площади земельного участка, которая может быть застроена подземной частью объекта, ко всей площади земельного участка, – 90 %;

минимальный процент застройки в границах земельного участка, определяемый как отношение площади земельного участка, которая должна быть застроена подземной частью объекта, ко всей площади земельного участка, – 70%.

3. В случае если земельный участок или объект капитального строительства находится в границах зоны с особыми условиями использования территорий, на них

устанавливаются ограничения использования в соответствии с законодательством Российской Федерации.».

1.2. В приложении 2:

1.2.1. Зону коммунальных и складских объектов (П-2) в границах территории изменить на зону сооружений и коммуникаций железнодорожного транспорта (ИТ-1) согласно приложению 1.

1.2.2. Зону коммунальных и складских объектов (П-2) в границах территории изменить на зону сооружений и коммуникаций железнодорожного транспорта (ИТ-1) согласно приложению 2.

1.2.3. Зону коммунальных и складских объектов (П-2) в границах территории изменить на зону сооружений и коммуникаций железнодорожного транспорта (ИТ-1) согласно приложению 3.

1.2.4. Зону озеленения (Р-2) в границах территории изменить на зону отдыха и оздоровления (Р-3) согласно приложению 4.

1.2.5. Зону озеленения (Р-2) в границах территории изменить на зону отдыха и оздоровления (Р-3) согласно приложению 5.

1.2.6. Зону делового, общественного и коммерческого назначения (ОД-1) в границах территории изменить на зону застройки индивидуальными и малоэтажными жилыми домами (Ж-2) согласно приложению 6.

1.2.7. Зону улично-дорожной сети (ИТ-3) в границах территории изменить на зону делового, общественного и коммерческого назначения (ОД-1) согласно приложению 7.

1.2.8. Зону коммунальных и складских объектов (П-2) в границах территории изменить на зону сооружений и коммуникаций железнодорожного транспорта (ИТ-1) согласно приложению 8.

1.2.9. Зону производственных объектов с различными нормативами воздействия на окружающую среду (П-1), зону коммунальных и складских объектов (П-2) в границах территории изменить на зону сооружений и коммуникаций железнодорожного транспорта (ИТ-1) согласно приложению 9.

1.2.10. Зону улично-дорожной сети (ИТ-3) в границах территории изменить на зону застройки индивидуальными и малоэтажными жилыми домами (Ж-2) согласно приложению 10.

1.2.11. Зону отдыха и оздоровления (Р-3) в границах территории изменить на зону жилой застройки сезонного проживания (Ж-3) согласно приложению 11.

1.2.12. Изменить границы территориальных зон в границах территории согласно приложению 12.

1.2.13. Зону застройки средне- и многоэтажными жилыми домами (Ж-1) в границах территории изменить на зону объектов спортивного назначения (Р-4) согласно приложению 13.

1.2.14. Зону объектов дошкольного, начального общего, основного общего и среднего (полного) общего образования (ОД-5) в границах территории изменить на зону делового, общественного и коммерческого назначения (ОД-1) согласно

приложению 14.

1.2.15. Зону застройки средне- и многоэтажными жилыми домами (Ж-1) в границах территории изменить на зону делового, общественного и коммерческого назначения (ОД-1) согласно приложению 15.

1.2.16. Зону делового, общественного и коммерческого назначения (ОД-1) в границах территории изменить на зону улично-дорожной сети (ИТ-3) согласно приложению 16.

1.2.17. Зону улично-дорожной сети (ИТ-3) в границах территории изменить на зону производственных объектов с различными нормативами воздействия на окружающую среду (П-1) согласно приложению 17.

1.2.18. Зону застройки индивидуальными и малоэтажными жилыми домами (Ж-2) в границах территории изменить на зону объектов дошкольного, начального общего, основного общего и среднего (полного) общего образования (ОД-5) согласно приложению 18.

1.2.19. Зону стоянок для легковых автомобилей (СА) в границах территории изменить на зону объектов спортивного назначения (Р-4) согласно приложению 19.

1.2.20. Зону стоянок для легковых автомобилей (СА) в границах территории изменить на зону застройки средне- и многоэтажными жилыми домами (Ж-1) согласно приложению 20.

1.2.21. Зону застройки средне- и многоэтажными жилыми домами (Ж-1) в границах территории изменить на зону озеленения (Р-2) согласно приложению 21.

1.2.22. Зону улично-дорожной сети (ИТ-3) в границах территории изменить на зону делового, общественного и коммерческого назначения (ОД-1) согласно приложению 22.

1.2.23. Зону коммунальных и складских объектов (П-2) в границах территории изменить на зону улично-дорожной сети (ИТ-3) согласно приложению 23.

1.2.24. Зону улично-дорожной сети (ИТ-3) в границах территории изменить на зону делового, общественного и коммерческого назначения (ОД-1) согласно приложению 24.

1.2.25. Зону делового, общественного и коммерческого назначения (ОД-1) в границах территории изменить на зону озеленения (Р-2) согласно приложению 25.

1.2.26. Зону застройки средне- и многоэтажными жилыми домами (Ж-1), зону делового, общественного и коммерческого назначения (ОД-1), зону застройки индивидуальными и малоэтажными жилыми домами (Ж-2) в границах территории изменить на зону объектов дошкольного, начального общего, основного общего и среднего (полного) общего образования (ОД-5) согласно приложению 26.

1.2.27. Зону объектов спортивного назначения (Р-4) в границах территории изменить на зону делового, общественного и коммерческого назначения (ОД-1)

согласно приложению 27.

1.2.28. Зону озеленения (Р-2) в границах территории изменить на зону улично-дорожной сети (ИТ-3) согласно приложению 28.

1.2.29. Зону отдыха и оздоровления (Р-3) в границах территории изменить на зону улично-дорожной сети (ИТ-3) согласно приложению 29.

1.2.30. Зону улично-дорожной сети (ИТ-3) в границах территории изменить на зону делового, общественного и коммерческого назначения (ОД-1) согласно приложению 30.

1.2.31. Зону застройки средне- и многоэтажными жилыми домами (Ж-1) в границах территории изменить на зону объектов дошкольного, начального общего, основного общего и среднего (полного) общего образования (ОД-5) согласно приложению 31.

1.2.32. Зону застройки средне- и многоэтажными жилыми домами (Ж-1) в границах территории изменить на зону объектов дошкольного, начального общего, основного общего и среднего (полного) общего образования (ОД-5) согласно приложению 32.

1.2.33. Зону улично-дорожной сети (ИТ-3) в границах территории изменить на зону отдыха и оздоровления (Р-3) согласно приложению 33.

1.2.34. Зону природную (Р-1) в границах территории изменить на зону сельскохозяйственного использования (СХ) согласно приложению 34.

1.2.35. Зону улично-дорожной сети (ИТ-3), зону делового, общественного и коммерческого назначения (ОД-1), зону коммунальных и складских объектов (П-2) в границах территории изменить на зону сооружений и коммуникаций железнодорожного транспорта (ИТ-1) согласно приложению 35.

1.2.36. Зону коммунальных и складских объектов (П-2) в границах территории изменить на зону сооружений и коммуникаций железнодорожного транспорта (ИТ-1) согласно приложению 36.

1.2.37. Зону производственных объектов с различными нормативами воздействия на окружающую среду (П-1), зону улично-дорожной сети (ИТ-3) в границах территории изменить на зону сооружений и коммуникаций железнодорожного транспорта (ИТ-1) согласно приложению 37.

1.2.38. Зону озеленения (Р-2) в границах территории изменить на зону сельскохозяйственного использования (СХ) согласно приложению 38.

1.2.39. Зону коммунальных и складских объектов (П-2) в границах территории изменить на зону сооружений и коммуникаций железнодорожного транспорта (ИТ-1) согласно приложению 39.

1.2.40. Зону производственных объектов с различными нормативами воздействия на окружающую среду (П-1) в границах территории изменить на зону сооружений и коммуникаций железнодорожного транспорта (ИТ-1) согласно приложению 40.

1.2.41. Зону производственных объектов с различными нормативами воздействия на окружающую среду (П-1) в границах территории изменить на зону сооружений и коммуникаций железнодорожного транспорта (ИТ-1) согласно приложению 41.

1.2.42. Зону делового, общественного и коммерческого назначения (ОД-1) в границах территории изменить на зону коммунальных и складских объектов (П-2) согласно приложению 42.

1.2.43. Зону стоянок для легковых автомобилей (СА) в границах территории изменить на зону делового, общественного и коммерческого назначения (ОД-1) согласно приложению 43.

1.2.44. Зону озеленения (Р-2) в границах территории изменить на зону объектов спортивного назначения (Р-4) согласно приложению 44.

1.2.45. Зону застройки средне- и многоэтажными жилыми домами (Ж-1) в границах территории изменить на зону улично-дорожной сети (ИТ-3) согласно приложению 45.

1.2.46. Зону делового, общественного и коммерческого назначения (ОД-1) в границах территории изменить на зону объектов здравоохранения (ОД-3) согласно приложению 46.

1.2.47. Зону озеленения (Р-2) в границах территории изменить на зону делового, общественного и коммерческого назначения (ОД-1) согласно приложению 47.

1.2.48. Зону делового, общественного и коммерческого назначения (ОД-1) в границах территории изменить на зону озеленения (Р-2) согласно приложению 48.

1.2.49. Зону делового, общественного и коммерческого назначения (ОД-1) в границах территории изменить на зону озеленения (Р-2) согласно приложению 49.

1.2.50. Изменить границы территориальных зон в границах территории согласно приложению 50.

1.2.51. Изменить границы территориальных зон в границах территории согласно приложению 51.

1.2.52. Зону объектов инженерной инфраструктуры (ИТ-4) в границах территории изменить на зону сооружений и коммуникаций железнодорожного транспорта (ИТ-1) согласно приложению 52.

1.2.53. Зону озеленения (Р-2) в границах территории изменить на зону застройки индивидуальными и малоэтажными жилыми домами (Ж-2) согласно приложению 53.

1.2.54. Зону улично-дорожной сети (ИТ-3) в границах территории изменить на зону коммунальных и складских объектов (П-2) согласно приложению 54.

1.2.55. Зону улично-дорожной сети (ИТ-3) в границах территории изменить на зону застройки средне- и многоэтажными жилыми домами (Ж-1) согласно приложению 55.

1.2.56. Зону улично-дорожной сети (ИТ-3) в границах территории изменить на зону делового, общественного и коммерческого назначения (ОД-1) согласно приложению 56.

1.2.57. Зону делового, общественного и коммерческого назначения (ОД-1) в границах территории изменить на зону объектов дошкольного, начального общего,

основного общего и среднего (полного) общего образования (ОД-5) согласно приложению 57.

1.2.58. Зону объектов спортивного назначения (Р-4) в границах территории изменить на зону делового, общественного и коммерческого назначения (ОД-1) согласно приложению 58.

1.2.59. Зону объектов спортивного назначения (Р-4) в границах территории изменить на зону сооружений и коммуникаций автомобильного, речного, воздушного транспорта, метрополитена (ИТ-2) согласно приложению 59.

1.2.60. Зону озеленения (Р-2) в границах территории изменить на зону делового, общественного и коммерческого назначения (ОД-1) согласно приложению 60.

1.2.61. Зону природную (Р-1) в границах территории изменить на зону отдыха и оздоровления (Р-3) согласно приложению 61.

1.2.62. Изменить границы территориальных зон в границах территории согласно приложению 62.

1.2.63. Зону улично-дорожной сети (ИТ-3) в границах территории изменить на зону застройки индивидуальными и малоэтажными жилыми домами (Ж-2) согласно приложению 63.

1.2.64. Зону улично-дорожной сети (ИТ-3) в границах территории изменить на зону застройки средне- и многоэтажными жилыми домами (Ж-1) согласно приложению 64.

1.2.65. Зону природную (Р-1) в границах территории изменить на зону сельскохозяйственного использования (СХ) согласно приложению 65.

1.2.66. Зону улично-дорожной сети (ИТ-3) в границах территории изменить на зону застройки индивидуальными и малоэтажными жилыми домами (Ж-2) согласно приложению 66.

1.2.67. Зону застройки средне- и многоэтажными жилыми домами (Ж-1) в границах территории изменить на зону озеленения (Р-2) согласно приложению 67.

1.2.68. Зону природную (Р-1) в границах территории изменить на зону производственных объектов с различными нормативами воздействия на окружающую среду (П-1) согласно приложению 68.

1.2.69. Установить в границах территории зону застройки индивидуальными и малоэтажными жилыми домами (Ж-2) согласно приложению 69.

1.2.70. Зону застройки средне- и многоэтажными жилыми домами (Ж-1) в границах территории изменить на зону объектов дошкольного, начального общего, основного общего и среднего (полного) общего образования (ОД-5) согласно приложению 70.

1.2.71. Зону улично-дорожной сети (ИТ-3) в границах территории изменить на зону делового, общественного и коммерческого назначения (ОД-1) согласно приложению 71.

1.2.72. Зону стоянок для легковых автомобилей (СА) в границах территории изменить на зону застройки средне- и многоэтажными жилыми домами (Ж-1)

согласно приложению 72.

1.2.73. Зону объектов дошкольного, начального общего, основного общего и среднего (полного) общего образования (ОД-5) в границах территории изменить на зону застройки средне- и многоэтажными жилыми домами (Ж-1) согласно приложению 73.

1.2.74. Зону сооружений и коммуникаций автомобильного, речного, воздушного транспорта, метрополитена (ИТ-2) в границах территории изменить на зону сельскохозяйственного использования (СХ) согласно приложению 74.

1.2.75. Зону делового, общественного и коммерческого назначения (ОД-1), зону коммунальных и складских объектов (П-2) в границах территории изменить на зону объектов спортивного назначения (Р-4) согласно приложению 75.

1.2.76. Зону делового, общественного и коммерческого назначения (ОД-1), зону улично-дорожной сети (ИТ-3) в границах территории изменить на зону озеленения (Р-2) согласно приложению 76.

1.2.77. Зону улично-дорожной сети (ИТ-3) в границах территории изменить на зону озеленения (Р-2) согласно приложению 77.

1.2.78. Зону природную (Р-1) в границах территории изменить на зону сельскохозяйственного использования (СХ) согласно приложению 78.

1.2.79. Зону сельскохозяйственного использования (СХ) в границах территории изменить на зону природную (Р-1) согласно приложению 79.

1.2.80. Зону объектов дошкольного, начального общего, основного общего и среднего (полного) общего образования (ОД-5) в границах территории изменить на зону объектов здравоохранения (ОД-3) согласно приложению 80.

1.2.81. Зону улично-дорожной сети (ИТ-3) в границах территории изменить на зону отдыха и оздоровления (Р-3) согласно приложению 81.

1.2.82. Зону объектов дошкольного, начального общего, основного общего и среднего (полного) общего образования (ОД-5) в границах территории изменить на зону застройки средне- и многоэтажными жилыми домами (Ж-1) согласно приложению 82.

1.2.83. Зону улично-дорожной сети (ИТ-3), зону озеленения (Р-2) в границах территории изменить на зону сельскохозяйственного использования (СХ) согласно приложению 83.

1.2.84. Зону улично-дорожной сети (ИТ-3) в границах территории изменить на зону сельскохозяйственного использования (СХ) согласно приложению 84.

1.2.85. Зону стоянок для легковых автомобилей (СА) в границах территории изменить на зону делового, общественного и коммерческого назначения (ОД-1) согласно приложению 85.

1.2.86. Зону улично-дорожной сети (ИТ-3) в границах территории изменить на зону застройки средне- и многоэтажными жилыми домами (Ж-1) согласно приложению 86.

1.2.87. Зону делового, общественного и коммерческого назначения (ОД-1) в

границах территории изменить на зону объектов среднего профессионального и высшего профессионального образования, научно-исследовательских учреждений (ОД-2) согласно приложению 87.

1.2.88. Зону озеленения (Р-2) в границах территории изменить на зону застройки индивидуальными и малоэтажными жилыми домами (Ж-2) согласно приложению 88.

1.2.89. Зону улично-дорожной сети (ИТ-3) в границах территории изменить на зону застройки средне- и многоэтажными жилыми домами (Ж-1) согласно приложению 89.

1.2.90. Зону улично-дорожной сети (ИТ-3) в границах территории изменить на зону сельскохозяйственного использования (СХ) согласно приложению 90.

1.2.91. Зону озеленения (Р-2) в границах территории изменить на зону сельскохозяйственного использования (СХ) согласно приложению 91.

1.2.92. Зону природную (Р-1) в границах территории изменить на зону сельскохозяйственного использования (СХ) согласно приложению 92.

1.2.93. Зону озеленения (Р-2) в границах территории изменить на зону сельскохозяйственного использования (СХ) согласно приложению 93.

1.2.94. Зону сооружений и коммуникаций автомобильного, речного, воздушного транспорта, метрополитена (ИТ-2) в границах территории изменить на зону сельскохозяйственного использования (СХ) согласно приложению 94.

1.2.95. Зону природную (Р-1) в границах территории изменить на зону сельскохозяйственного использования (СХ) согласно приложению 95.

1.2.96. Зону производственных объектов с различными нормативами воздействия на окружающую среду (П-1) в границах территории изменить на зону коммунальных и складских объектов (П-2) согласно приложению 96.

1.2.97. Зону объектов дошкольного, начального общего, основного общего и среднего (полного) общего образования (ОД-5) в границах территории изменить на зону застройки средне- и многоэтажными жилыми домами (Ж-1) согласно приложению 97.

1.2.98. Зону природную (Р-1), зону озеленения (Р-2) в границах территории изменить на зону сельскохозяйственного использования (СХ) согласно приложению 98.

1.2.99. Зону коммунальных и складских объектов (П-2) в границах территории изменить на зону делового, общественного и коммерческого назначения (ОД-1) согласно приложению 99.

1.2.100. Зону улично-дорожной сети (ИТ-3) в границах территории изменить на зону застройки средне- и многоэтажными жилыми домами (Ж-1) согласно приложению 100.

1.2.101. Установить в границах территории зону улично-дорожной сети (ИТ-3) согласно приложению 101.

1.2.102. Изменить границы территориальных зон в границах территории согласно приложению 102.

1.2.103. Зону улично-дорожной сети (ИТ-3) в границах территории изменить на зону сооружений и коммуникаций автомобильного, речного, воздушного транспорта, метрополитена (ИТ-2) согласно приложению 103.

1.2.104. Зону застройки средне- и многоэтажными жилыми домами (Ж-1) в границах территории изменить на зону делового, общественного и коммерческого назначения (ОД-1) согласно приложению 104.

1.2.105. Зону делового, общественного и коммерческого назначения (ОД-1) в границах территории изменить на зону коммунальных и складских объектов (П-2) согласно приложению 105.

1.2.106. Зону озеленения (Р-2) в границах территории изменить на зону сельскохозяйственного использования (СХ) согласно приложению 106.

1.2.107. Зону озеленения (Р-2) в границах территории изменить на зону сельскохозяйственного использования (СХ) согласно приложению 107.

1.2.108. Зону природную (Р-1), зону озеленения (Р-2) в границах территории изменить на зону сельскохозяйственного использования (СХ) согласно приложению 108.

1.2.109. Зону застройки индивидуальными и малоэтажными жилыми домами (Ж-2) в границах территории изменить на зону сельскохозяйственного использования (СХ) согласно приложению 109.

1.2.110. Зону улично-дорожной сети (ИТ-3) в границах территории изменить на зону застройки индивидуальными и малоэтажными жилыми домами (Ж-2) согласно приложению 110.

1.2.111. Зону производственных объектов с различными нормативами воздействия на окружающую среду (П-1) в границах территории изменить на зону улично-дорожной сети (ИТ-3) согласно приложению 111.

1.2.112. Зону объектов спортивного назначения (Р-4) в границах территории изменить на зону улично-дорожной сети (ИТ-3) согласно приложению 112.

1.2.113. Зону застройки средне- и многоэтажными жилыми домами (Ж-1) в границах территории изменить на зону улично-дорожной сети (ИТ-3) согласно приложению 113.

1.2.114. Зону делового, общественного и коммерческого назначения (ОД-1) в границах территории изменить на зону улично-дорожной сети (ИТ-3) согласно приложению 114.

1.2.115. Зону застройки индивидуальными и малоэтажными жилыми домами (Ж-2) в границах территории изменить на зону улично-дорожной сети (ИТ-3) согласно приложению 115.

1.2.116. Зону природную (Р-1) в границах территории изменить на зону улично-дорожной сети (ИТ-3) согласно приложению 116.

1.2.117. Зону производственных объектов с различными нормативами воздействия на окружающую среду (П-1) в границах территории изменить на зону улично-дорожной сети (ИТ-3) согласно приложению 117.

1.2.118. Зону природную (Р-1) в границах территории изменить на зону улично-дорожной сети (ИТ-3) согласно приложению 118.

1.2.119. Изменить границы территориальных зон в границах территории согласно приложению 119.

1.2.120. Условные обозначения изложить в редакции приложения 120.

2. Решение вступает в силу на следующий день после его официального опубликования.

3. Контроль за исполнением решения возложить на постоянную комиссию Совета депутатов города Новосибирска по градостроительству (Илюхин В. В.) и постоянную комиссию Совета депутатов города Новосибирска по муниципальной собственности (Яковенко Е. С.).

Председатель Совета депутатов
города Новосибирска

Мэр города Новосибирска

Н. Н. Болтенко

В. Ф. Городецкий

СОДЕРЖАНИЕ

| | |
|--|----------|
| Решения совета депутатов города Новосибирска | 1 |
| О внесении изменений в решение Совета депутатов города Новосибирска от 24.06.2009 № 1288 «О Правилах землепользования и застройки города Новосибирска» | 2 |

СПИСОК

мест распространения и ознакомления с периодическим печатным изданием
«Бюллетень органов местного самоуправления города Новосибирска»

| № | Адресат | Адрес |
|---|-----------------|-----------------------------|
| Администрации районов города Новосибирска: | | |
| 1 | Дзержинская | пр. Дзержинского, 16 |
| 2 | Железнодорожная | ул. Ленина, 51 |
| 3 | Заельцовская | ул. Дуси Ковальчук, 272/1 |
| 4 | Калининская | ул. Богдана Хмельницкого, 2 |
| 5 | Кировская | ул. Петухова, 18 |
| 6 | Ленинская | ул. Станиславского, 6а |
| 7 | Октябрьская | ул. Сакко и Ванцетти, 33 |
| 8 | Первомайская | ул. Физкультурная, 7 |
| 9 | Советская | пр. Лаврентьева, 14 |
| 10 | Центральная | ул. Коммунистическая, 33а |

| Муниципальные библиотеки города Новосибирска: | | |
|--|--|-------------------------------|
| 11 | МУК «Центральная городская библиотека им. К. Маркса» | 630049, Красный проспект, 163 |
| | Отделение ЦГБ им. К. Маркса | 630099, ул. Фрунзе, 3 |
| 12 | Центральная районная библиотека им. В. Г. Белинского | 630051, пр. Дзержинского, 79 |
| | Библиотека-филиал им. Я. Гашека | 630089, ул. Лежена, 16 |
| | Библиотека-филиал им. М. Цветаевой | 630124, ул. Б. Богаткова, 268 |
| | Библиотека-филиал им. Н. Островского | 630084 ул. Авиастроителей, 15 |
| | Библиотека-филиал им. И. Тургенева | 630051, пр. Дзержинского, 79 |
| | Библиотека-филиал им. Н. Гоголя | 630015, ул. Гоголя, 215 |
| | Библиотека-филиал им. С. П. Чкалова | 630084, ул. Чкалова, 72 |
| 13 | ЦРБ им. Чехова | 630132, ул. Сибирская, 37 |
| | Библиотека-филиал им. Даля | 630004, ул. Ленина, 32 |
| 14 | ЦРБ им. М. Е. Салтыкова-Щедрина | 630049, Красный проспект, 83 |

| | | |
|----|---|---------------------------------|
| | Библиотека-филиал им. А. В. Луначарского | 630001, ул. Ельцовская, 7 |
| | Библиотека-филиал им. С. Чекалина | 630082, ул. Д. Донского, 45/1 |
| | Библиотека-филиал им. Л. Н. Сейфуллиной | 630047, ул. Магаданская, 5 |
| | Библиотека-филиал им. В. Я. Шишкова | 630040, ул. Кубовая, 49а |
| | Библиотека-филиал им. В. Ю. Драгунского | 630105, ул. Деповская, 36 |
| | Библиотека-филиал им. З. Космодемьянской | 630001, ул. Ельцовская, 7 |
| 15 | ЦРБ им. Д. С. Лихачева | 630027, ул. Б. Хмельницкого, 38 |
| | Библиотека-филиал им. Лермонтова | 630027, ул. Объединения, 11 |
| | Библиотека-филиал им. Волкова | 630027, Дунаевского, 11 |
| | Библиотека-филиал им. Л. Кассиля | 630013, ул. Новоуральская, 33 |
| | Библиотека-филиал им. М. Горького | 630089, ул. Магистральная, 7 |
| | Библиотека-филиал им. К. Симонова | 630013, ул. Новоуральская, 33 |
| 16 | ЦРБ им. А. Макаренко | 630119, ул. Петухова, 118 |

| | | |
|----|---------------------------------------|---|
| | Библиотека-филиал им. А. Грина | 630024, ул. Бетонная, 7 |
| | Библиотека-филиал им. М. Булгакова | 630066, ул. Герцена, 10 |
| | Библиотека-филиал им. В. Г. Короленко | 630033, ул. С. Кожевникова, 37 |
| | Библиотека им. С. А. Есенина | 630066, ул. Комсомольская 23, кв. 111 |
| | Библиотека-филиал им. К. Паустовского | 630106, ул. Зорге 76, кв. 4 |
| | Библиотека-филиал им. В. П. Астафьева | 630106, ул. Зорге 60, кв. 181 |
| | Библиотека-филиал им. И. Бунина | 630033, ул. Оловозаводская 1/2, кв. 102 |
| 17 | ЦРБ им. П. Бажова | 630064, ул. Новогодняя, 11 |
| | Библиотека-филиал им. А. С. Пушкина | 630108, ул. Широкая, 15 |
| | Библиотека-филиал им. Н. А. Некрасова | 630078, ул. Римского-Корсакова, 5/1 |
| | Библиотека-филиал им. А. А. Фадеева | 630036, ул. Полярная, 2 |
| | Библиотека-филиал им. А. Ахматовой | 630120, ул. Филатова, 9 |
| | Библиотека-филиал им. В. Куйбышева | 630071, ул. Колхидская, |

| | | |
|----|---|--|
| | Библиотека-филиал им. М. Калинина | 630071, ул. Халтурина, 32 |
| | Библиотека-филиал им. А. И. Герцена | 630054, ул. Римского-Корсакова, 12 |
| | Библиотека-филиал им. В. Бианки | 630045, ул. Полтавская, 25 |
| | Библиотека-филиал им. А. Блока | 630100, ул. Котовского, 11 |
| 18 | Центральная районная библиотека им. Л. Н. Толстого Октябрьского района | 630102, ул. Восход, 26 |
| | Библиотека-филиал им. Б. Богаткова | 630008, ул. Никитина, 70 |
| | Библиотека-филиал им. Т. Шевченко | 630126, ул. Выборная, 118 |
| | Библиотека-филиал им. Гарина-Михайловского | 630063, ул. Кирова, 321 |
| | Библиотека-филиал им. Лаврова | 630017, ул. Б. Богаткова, 198 |
| | Библиотека-филиал им. М. Пришвина | 630039, ул. Коммунарская, 200 |
| | Библиотека-филиал им. А. Матросова | 630083, ул. Большевикская, 153 |
| 19 | «Центральная библиотека система Первомайского района им. Н. Г. Чернышевского» | 630025, ул. Сызранская, 9 ул. Аксенова, 48 |
| | Библиотека-филиал им. В. Дубинина | 630080, ул. Первомайская, 114 |

| | | |
|----|--|--|
| | Библиотека-филиал им. М. Светлова | 630037, ул. Маяковского, 4 |
| | Библиотека-филиал им. И. А. Крылова | 630068, ул. 4-й Пятилетки, 28а |
| | Библиотека-филиал им. Л. Куприна | 630053, ул. Узорная, 8 |
| | Библиотека-филиал им. Г. Пушкарева | 630097, ул. Звездная, 3 |
| | Библиотека-филиал им. В. М. Шукшина | 630068, ул. Твардовского, 18 |
| 20 | ЦРБ им. М. В. Ломоносова | 630056, ул. Софийская, 2 |
| | Библиотека-филиал им. Зошенко | 630058, ул. Тружеников, 16а |
| | Библиотека-филиал им. Шолохова | 630055, ул. М. Джалиля, 5 |
| | Библиотека-филиал им. С. Аксакова | 630060, ул. Экваторная, 5 |
| | Библиотека-филиал им. Ю. Дмитриева | 630055, Бульвар Молодежи, 16 |
| | Библиотека-филиал им. Н. Лескова | 630016, пос. Кирова, Боровая партия, 12 |
| 21 | ЦРБ им. Крупской | 630099, ул. Горького, 104 |
| | Библиотека-филиал им. В. Ульянова | 630091, ул. Достоевского, 8 |

| | | |
|----|---|--|
| | Библиотека-филиал им. Фурманова | 630005, ул. С. Шамшиных, 85 |
| 22 | Общественная приемная мэра | Красный проспект, 34, вход с ул. Депутатской, ком. 118 |
| 23 | ГПНТБ СО РАН | Восход, 15 |
| 24 | Новосибирская государственная научная библиотека | Советская, 6 |
| 25 | Сеть киосков ЗАО СА «Экспресс» | |

Редакционный совет Бюллетеня органов местного самоуправления города Новосибирска:

Нешумов С.И. - председатель, Маликова Е.А., Асанцев Д.В., Тыртышный А.Г.
630099, Новосибирск, Красный проспект, 34, телефон/факс: (383) 227-41-90, 227-43-57

Отпечатано в типографии ООО «Реклама плюс», тел.: 314-13-04

Бюллетень № 17. 04.03.2013 г. Заказ № 61. Тираж 1000 экз.

Приложение 1
к решению Совета депутатов
города Новосибирска
от 27.02.2013 № 797

Фрагмент карты градостроительного зонирования территории города Новосибирска



Масштаб 1 : 11250



Приложение 2
к решению Совета депутатов
города Новосибирска
от 27.02.2013 № 797

Фрагмент карты градостроительного зонирования территории города Новосибирска



Масштаб 1 : 20000

Приложение 3
к решению Совета депутатов
города Новосибирска
от 27.02.2013 № 797

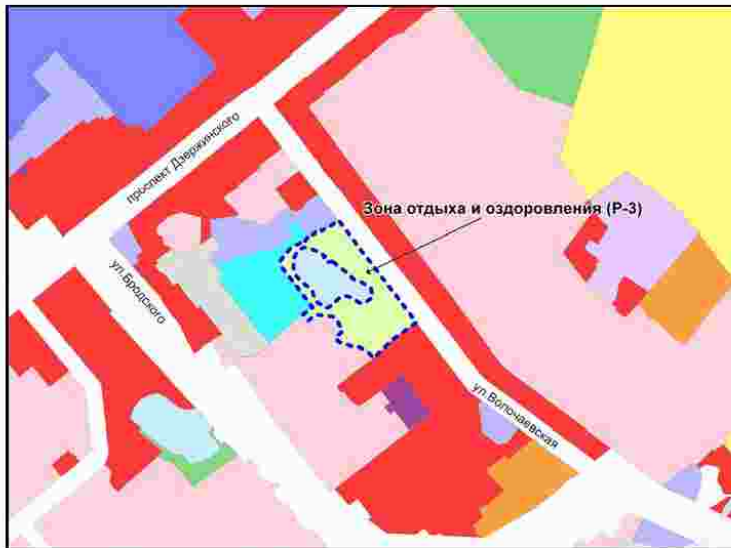
Фрагмент карты градостроительного зонирования территории города Новосибирска



Масштаб 1 : 10000

Приложение 4
к решению Совета депутатов
города Новосибирска
от 27.02.2013 № 797

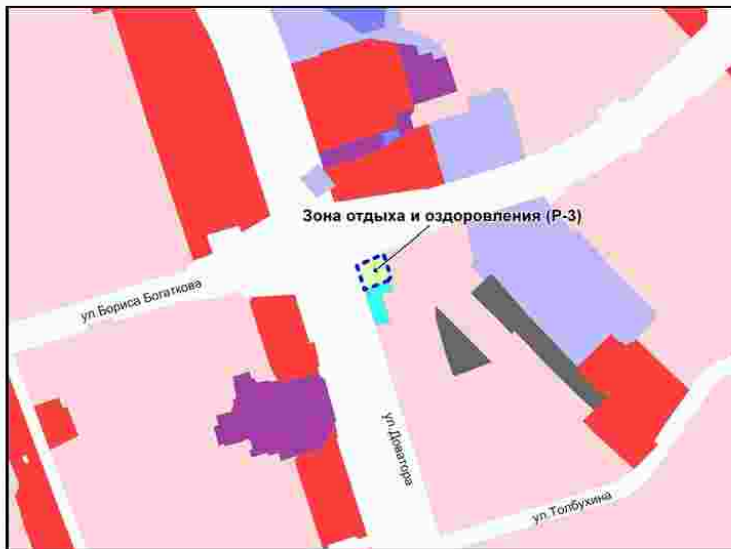
Фрагмент карты градостроительного зонирования территории города Новосибирска



Масштаб 1 : 10000

Приложение 5
к решению Совета депутатов
города Новосибирска
от 27.02.2013 № 797

Фрагмент карты градостроительного зонирования территории города Новосибирска



Масштаб 1:10000

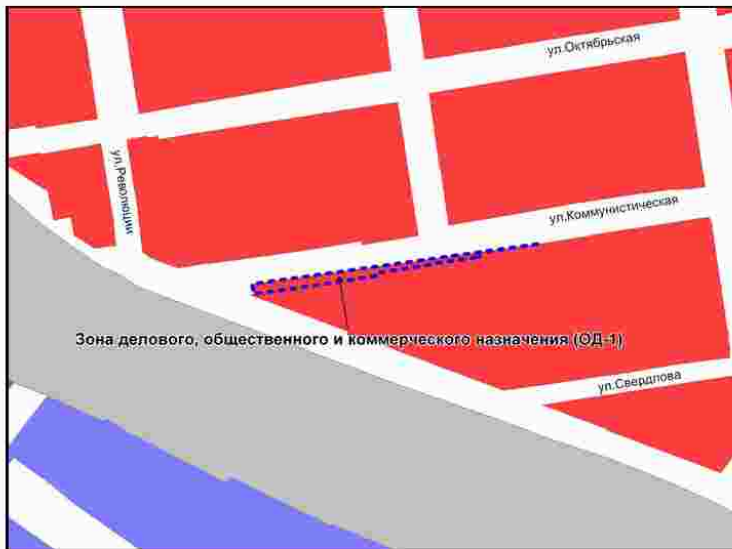
Приложение 6
к решению Совета депутатов
города Новосибирска
от 27.02.2013 № 797

Фрагмент карты градостроительного зонирования территории города Новосибирска



Приложение 7
к решению Совета депутатов
города Новосибирска
от 27.02.2013 № 797

Фрагмент карты градостроительного зонирования территории города Новосибирска



Масштаб 1 : 5000

Приложение 8
к решению Совета депутатов
города Новосибирска
от 27.02.2013 № 797

Фрагмент карты градостроительного зонирования территории города Новосибирска



Масштаб 1 : 5000

Приложение 9
к решению Совета депутатов
города Новосибирска
от 27.02.2013 № 797

Фрагмент карты градостроительного зонирования территории города Новосибирска



Масштаб 1 : 7000

Приложение 10
к решению Совета депутатов
города Новосибирска
от 27.02.2013 № 797

Фрагмент карты градостроительного зонирования территории города Новосибирска



Масштаб 1 : 7000

Приложение 11
к решению Совета депутатов
города Новосибирска
от 27.02.2013 № 797


Фрагмент карты градостроительного зонирования территории города Новосибирска



Масштаб 1:10000

Приложение 12
к решению Совета депутатов
города Новосибирска
от 27.02.2013 № 797

Фрагмент карты градостроительного зонирования территории города Новосибирска

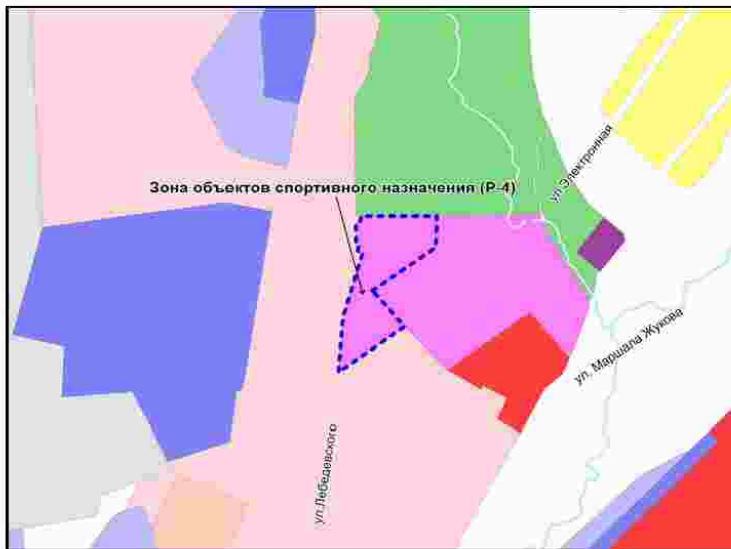


Масштаб 1 : 1250



Приложение 13
к решению Совета депутатов
города Новосибирска
от 27.02.2013 № 797

Фрагмент карты градостроительного зонирования территории города Новосибирска



Масштаб 1 : 10000

Приложение 14
к решению Совета депутатов
города Новосибирска
от 27.02.2013 № 797

Фрагмент карты градостроительного зонирования территории города Новосибирска



Масштаб 1 : 5000

Приложение 15
к решению Совета депутатов
города Новосибирска
от 27.02.2013 № 797

Фрагмент карты градостроительного зонирования территории города Новосибирска



Масштаб 1 : 7000

Приложение 16
к решению Совета депутатов
города Новосибирска
от 27.02.2013 № 797

Фрагмент карты градостроительного зонирования территории города Новосибирска



Масштаб 1 : 2500

Приложение 17
к решению Совета депутатов
города Новосибирска
от 27.02.2013 № 797

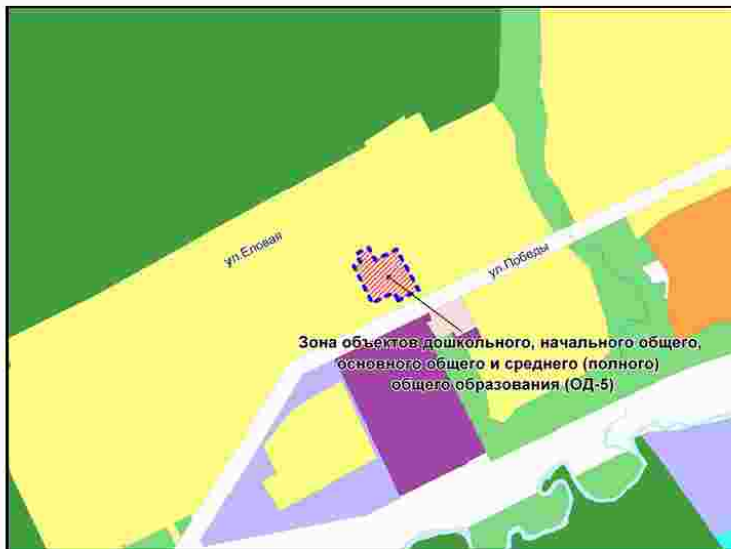
Фрагмент карты градостроительного зонирования территории города Новосибирска



Масштаб 1 : 10000

Приложение 18
к решению Совета депутатов
города Новосибирска
от 27.02.2013 № 797

Фрагмент карты градостроительного зонирования территории города Новосибирска



Масштаб 1 : 10000

Приложение 19
к решению Совета депутатов
города Новосибирска
от 27.02.2013 № 797

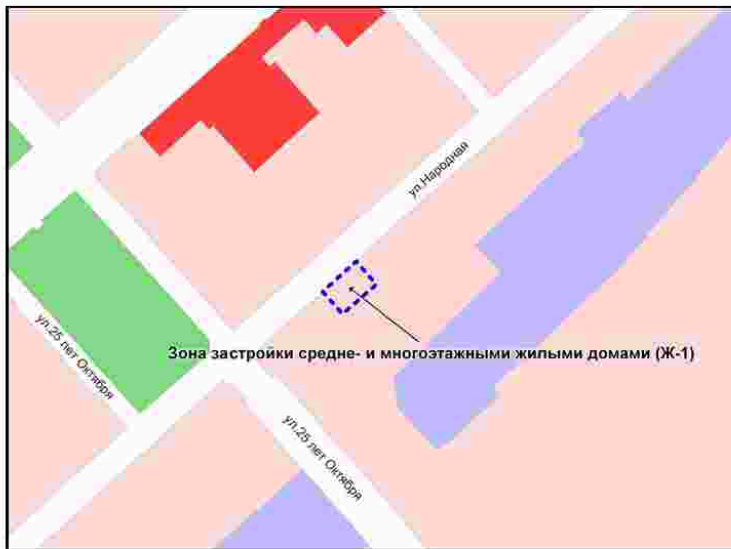
Фрагмент карты градостроительного зонирования территории города Новосибирска



Масштаб 1 : 10000

Приложение 20
к решению Совета депутатов
города Новосибирска
от 27.02.2013 № 797

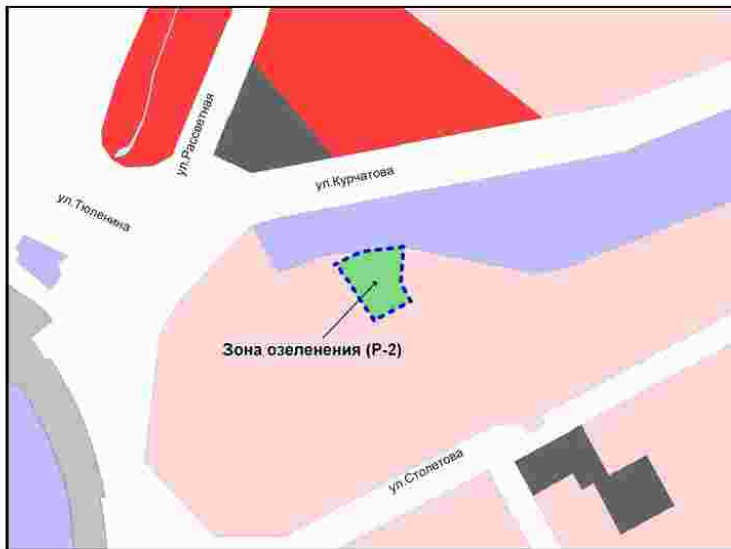
Фрагмент карты градостроительного зонирования территории города Новосибирска



Масштаб 1 : 5000

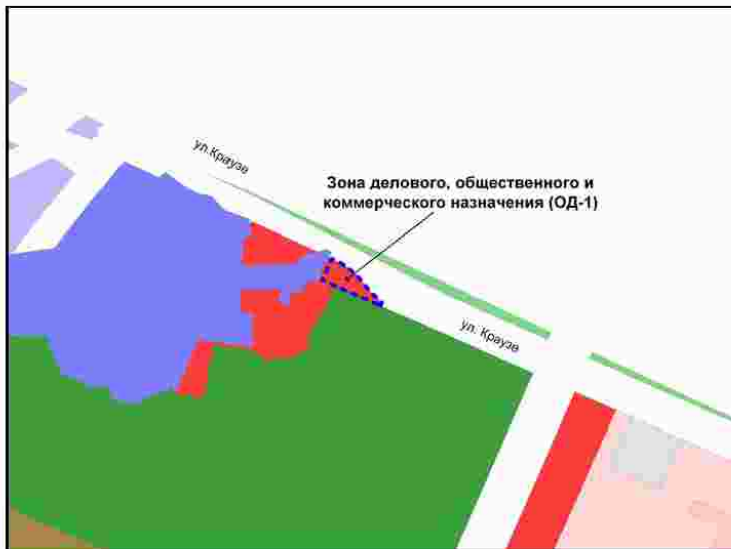
Приложение 21
к решению Совета депутатов
города Новосибирска
от 27.02.2013 № 797

Фрагмент карты градостроительного зонирования территории города Новосибирска



Приложение 22
к решению Совета депутатов
города Новосибирска
от 27.02.2013 № 797

Фрагмент карты градостроительного зонирования территории города Новосибирска



Масштаб 1:10000

Приложение 23
к решению Совета депутатов
города Новосибирска
от 27.02.2013 № 797

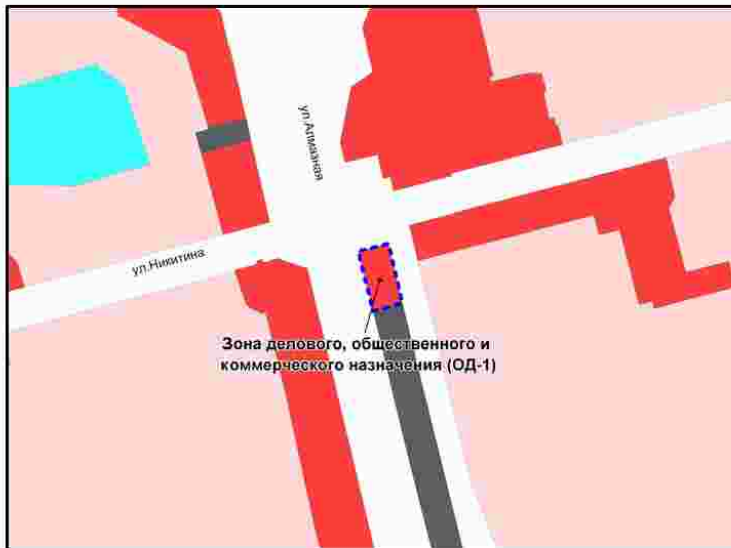
Фрагмент карты градостроительного зонирования территории города Новосибирска



Масштаб 1 : 10000

Приложение 24
к решению Совета депутатов
города Новосибирска
от 27.02.2013 № 797

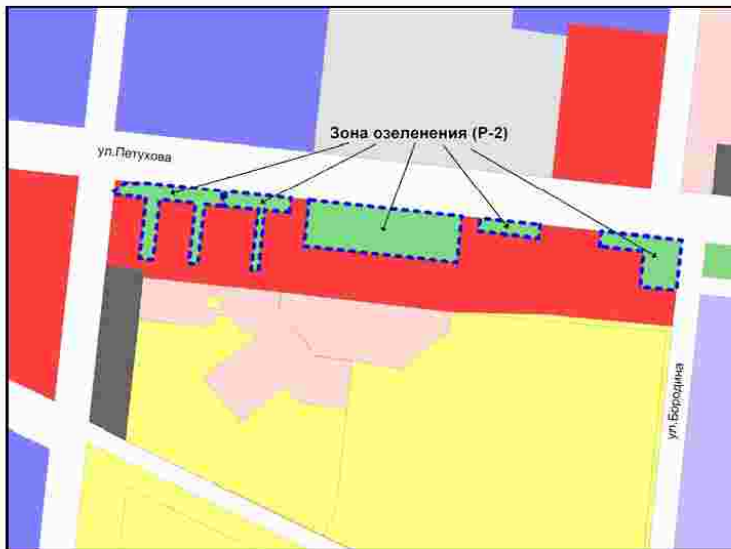
Фрагмент карты градостроительного зонирования территории города Новосибирска



Масштаб 1 : 5000

Приложение 25
к решению Совета депутатов
города Новосибирска
от 27.02.2013 № 797

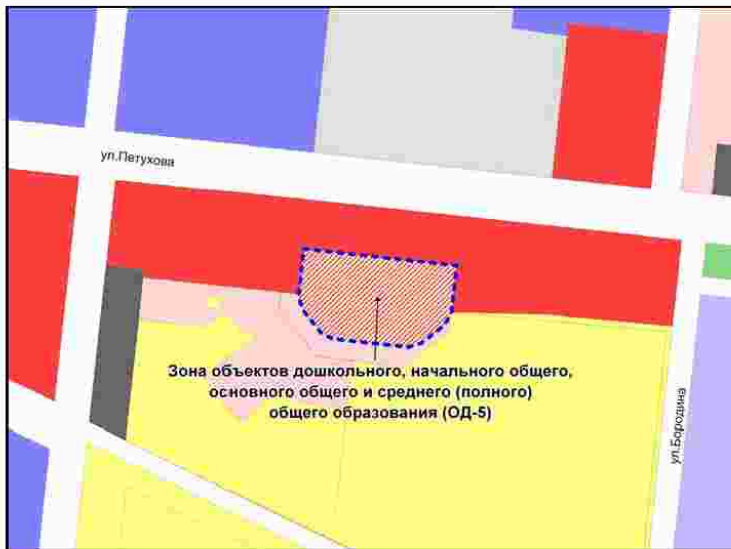
Фрагмент карты градостроительного зонирования территории города Новосибирска



Масштаб 1:10000

Приложение 26
к решению Совета депутатов
города Новосибирска
от 27.02.2013 № 797

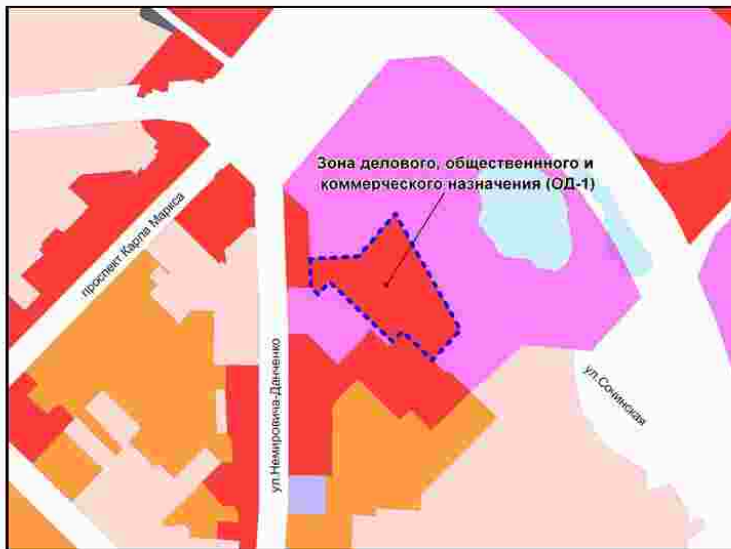
Фрагмент карты градостроительного зонирования территории города Новосибирска



Масштаб 1:10000

Приложение 27
к решению Совета депутатов
города Новосибирска
от 27.02.2013 № 797

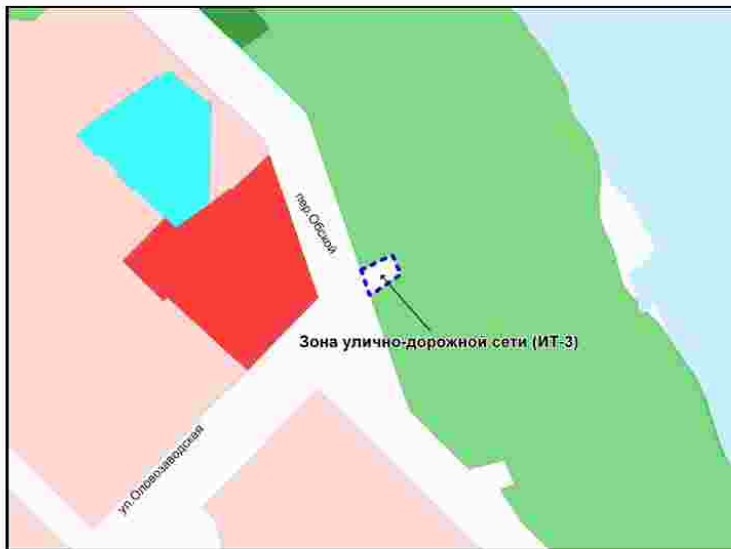
Фрагмент карты градостроительного зонирования территории города Новосибирска



Масштаб 1 : 10000

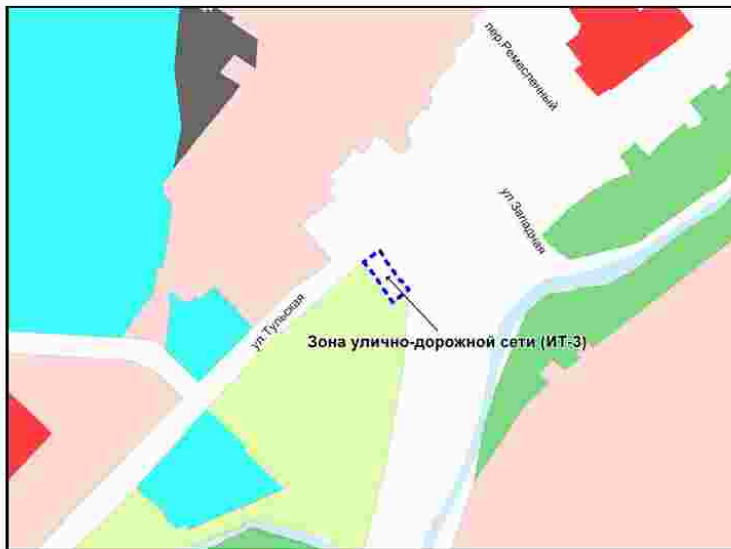
Приложение 28
к решению Совета депутатов
города Новосибирска
от 27.02.2013 № 797

Фрагмент карты градостроительного зонирования территории города Новосибирска



Приложение 29
к решению Совета депутатов
города Новосибирска
от 27.02.2013 № 797

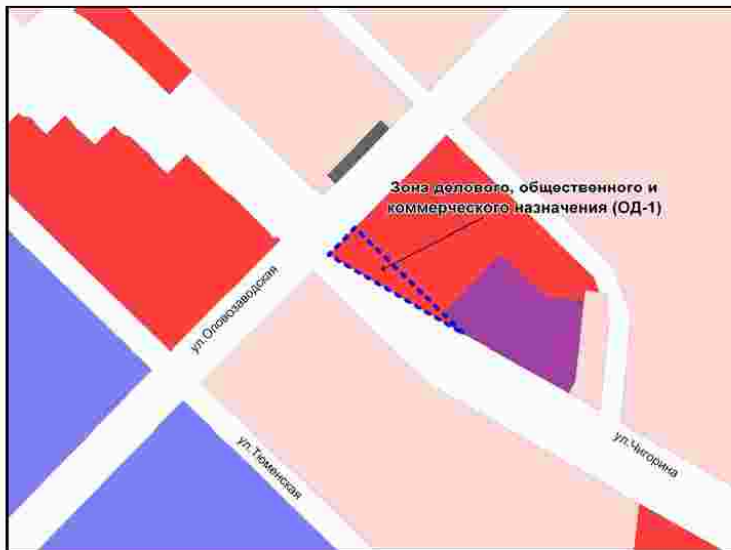
Фрагмент карты градостроительного зонирования территории города Новосибирска



Масштаб 1 : 7000

Приложение 30
к решению Совета депутатов
города Новосибирска
от 27.02.2013 № 797

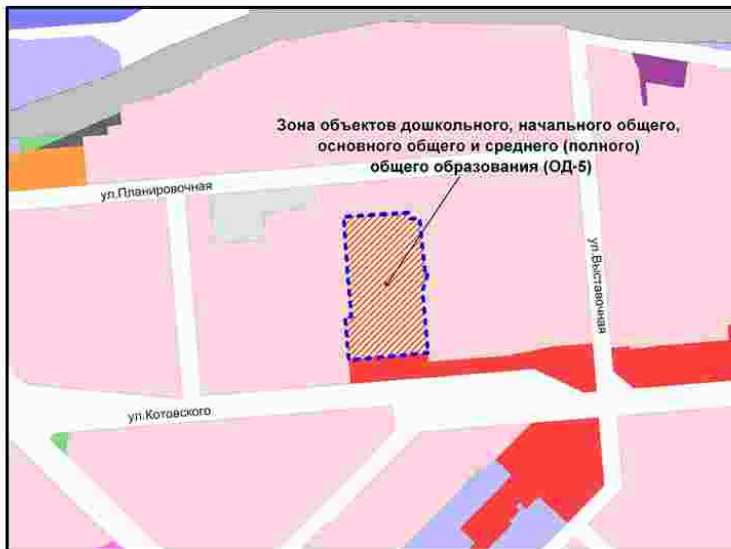
Фрагмент карты градостроительного зонирования территории города Новосибирска



Масштаб 1 : 10000

Приложение 31
к решению Совета депутатов
города Новосибирска
от 27.02.2013 № 797

Фрагмент карты градостроительного зонирования территории города Новосибирска



Масштаб 1:10000

Приложение 32
к решению Совета депутатов
города Новосибирска
от 27.02.2013 № 797

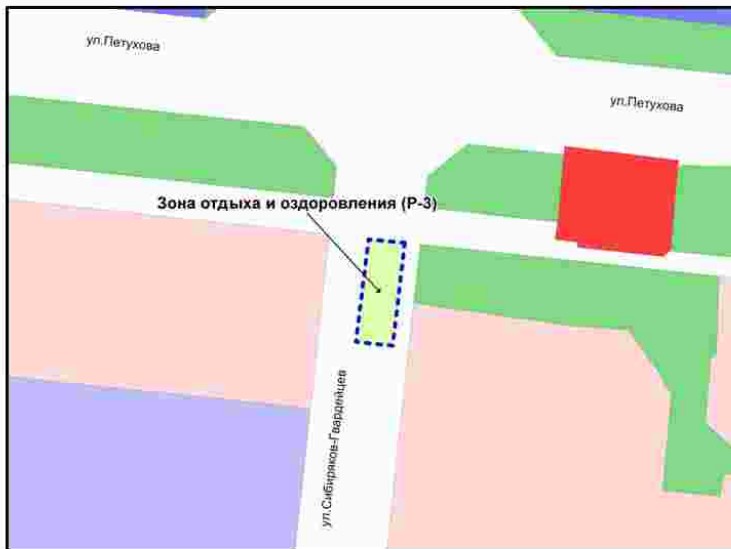
Фрагмент карты градостроительного зонирования территории города Новосибирска



Масштаб 1 : 10000

Приложение 33
к решению Совета депутатов
города Новосибирска
от 27.02.2013 № 797

Фрагмент карты градостроительного зонирования территории города Новосибирска



Масштаб 1 : 5000

Приложение 34
к решению Совета депутатов
города Новосибирска
от 27.02.2013 № 797

Фрагмент карты градостроительного зонирования территории города Новосибирска



Масштаб 1 : 7000

Приложение 35
к решению Совета депутатов
города Новосибирска
от 27.02.2013 № 797

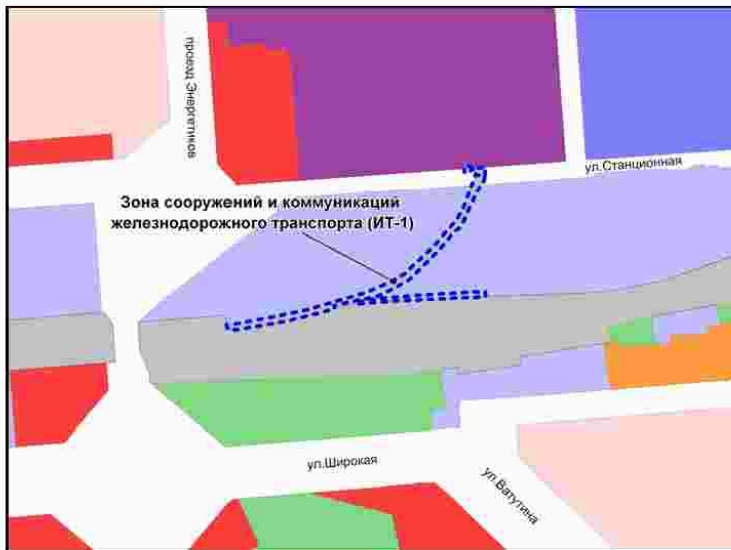
Фрагмент карты градостроительного зонирования территории города Новосибирска



Масштаб 1:40000

Приложение 36
к решению Совета депутатов
города Новосибирска
от 27.02.2013 № 797

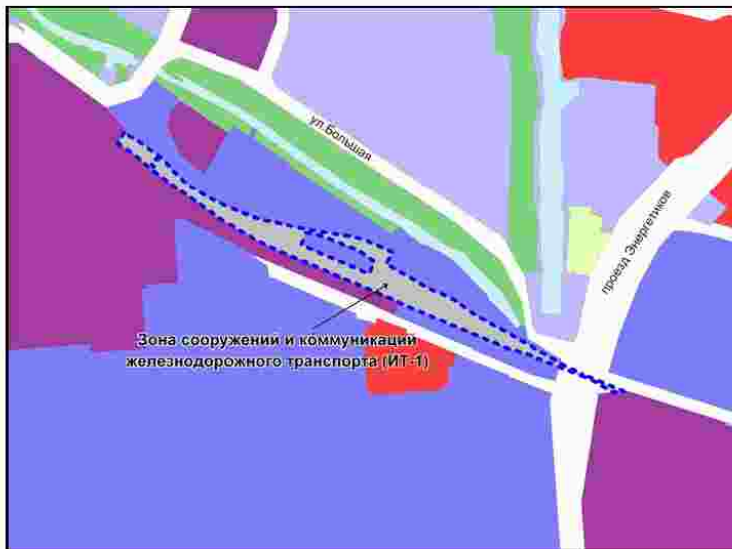
Фрагмент карты градостроительного зонирования территории города Новосибирска



Масштаб 1 : 7000

Приложение 37
к решению Совета депутатов
города Новосибирска
от 27.02.2013 № 797

Фрагмент карты градостроительного зонирования территории города Новосибирска



Масштаб 1:12500

Приложение 38
к решению Совета депутатов
города Новосибирска
от 27.02.2013 № 797

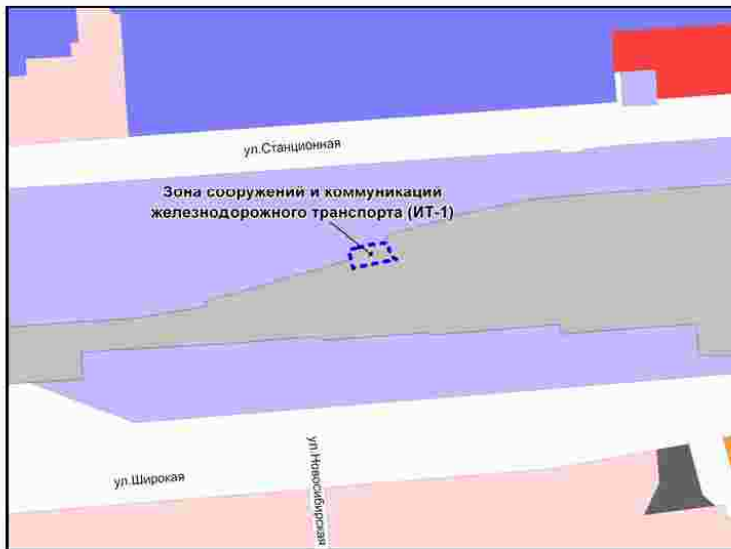
Фрагмент карты градостроительного зонирования территории города Новосибирска



Масштаб 1 : 2500

Приложение 39
к решению Совета депутатов
города Новосибирска
от 27.02.2013 № 797

Фрагмент карты градостроительного зонирования территории города Новосибирска



Масштаб 1 : 7000

Приложение 40
к решению Совета депутатов
города Новосибирска
от 27.02.2013 № 797

Фрагмент карты градостроительного зонирования территории города Новосибирска



Масштаб 1:12500

Приложение 41
к решению Совета депутатов
города Новосибирска
от 27.02.2013 № 797

Фрагмент карты градостроительного зонирования территории города Новосибирска



Масштаб 1:25000

Приложение 42
к решению Совета депутатов
города Новосибирска
от 27.02.2013 № 797

Фрагмент карты градостроительного зонирования территории города Новосибирска



Масштаб 1 : 15000

Приложение 43
к решению Совета депутатов
города Новосибирска
от 27.02.2013 № 797

Фрагмент карты градостроительного зонирования территории города Новосибирска



Масштаб 1 : 5000

Приложение 44
к решению Совета депутатов
города Новосибирска
от 27.02.2013 № 797

Фрагмент карты градостроительного зонирования территории города Новосибирска



Масштаб 1 : 10000

Приложение 45
к решению Совета депутатов
города Новосибирска
от 27.02.2013 № 797

Фрагмент карты градостроительного зонирования территории города Новосибирска



Масштаб 1 : 7000

Приложение 46
к решению Совета депутатов
города Новосибирска
от 27.02.2013 № 797

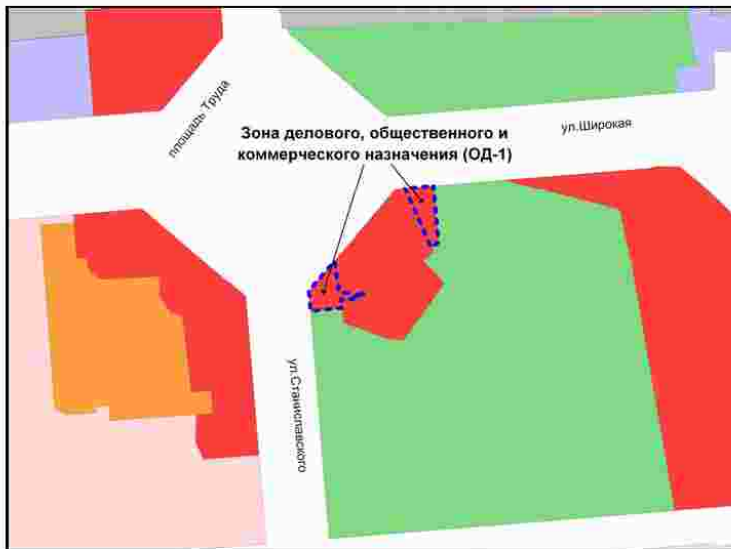
Фрагмент карты градостроительного зонирования территории города Новосибирска



Масштаб 1 : 7000

Приложение 47
к решению Совета депутатов
города Новосибирска
от 27.02.2013 № 797

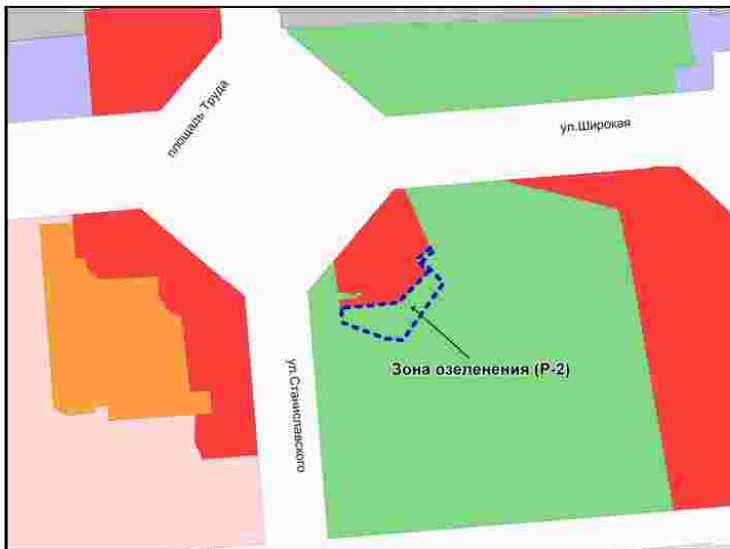
Фрагмент карты градостроительного зонирования территории города Новосибирска



Масштаб 1 : 5000

Приложение 48
к решению Совета депутатов
города Новосибирска
от 27.02.2013 № 797

Фрагмент карты градостроительного зонирования территории города Новосибирска



Масштаб 1 : 5000

Приложение 49
к решению Совета депутатов
города Новосибирска
от 27.02.2013 № 797

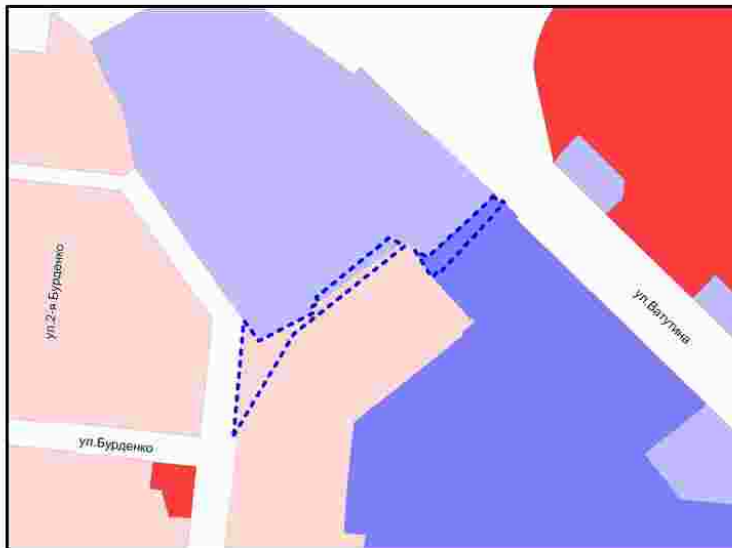
Фрагмент карты градостроительного зонирования территории города Новосибирска



Масштаб 1 : 5000

Приложение 50
к решению Совета депутатов
города Новосибирска
от 27.02.2013 № 797

Фрагмент карты градостроительного зонирования территории города Новосибирска



Масштаб 1 : 7000

Приложение 51
к решению Совета депутатов
города Новосибирска
от 27.02.2013 № 797

Фрагмент карты градостроительного зонирования территории города Новосибирска



Масштаб 1 : 5000

Приложение 52
к решению Совета депутатов
города Новосибирска
от 27.02.2013 № 797

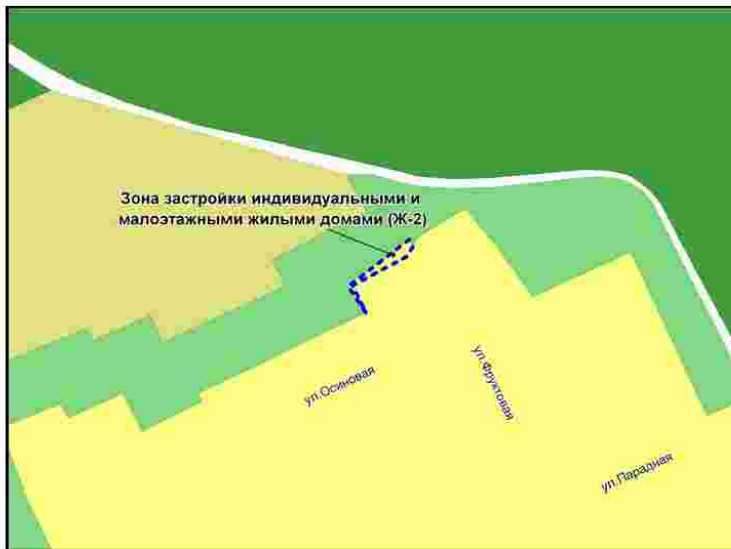
Фрагмент карты градостроительного зонирования территории города Новосибирска



Масштаб 1 : 30000

Приложение 53
к решению Совета депутатов
города Новосибирска
от 27.02.2013 № 797

Фрагмент карты градостроительного зонирования территории города Новосибирска



Масштаб 1 : 5000

Приложение 54
к решению Совета депутатов
города Новосибирска
от 27.02.2013 № 797

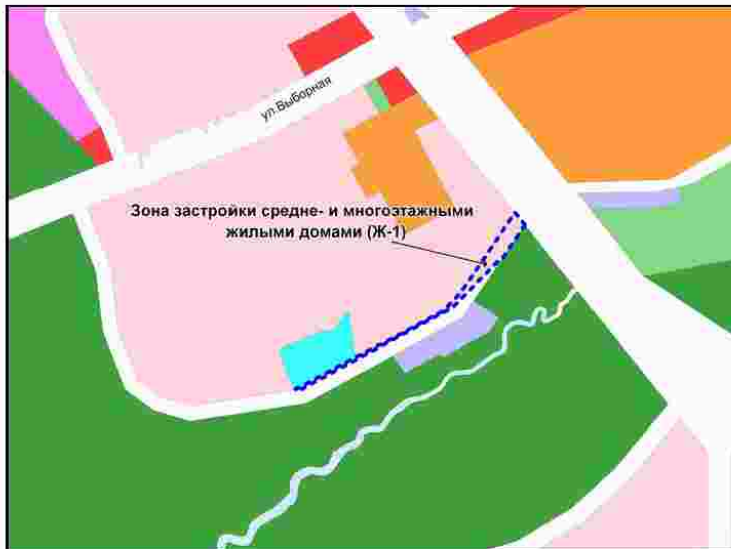
Фрагмент карты градостроительного зонирования территории города Новосибирска



Масштаб 1 : 2500

Приложение 55
к решению Совета депутатов
города Новосибирска
от 27.02.2013 № 797

Фрагмент карты градостроительного зонирования территории города Новосибирска



Масштаб 1:10000

Приложение 56
к решению Совета депутатов
города Новосибирска
от 27.02.2013 № 797

Фрагмент карты градостроительного зонирования территории города Новосибирска



Масштаб 1 : 10000

Приложение 57
к решению Совета депутатов
города Новосибирска
от 27.02.2013 № 797

Фрагмент карты градостроительного зонирования территории города Новосибирска



Масштаб 1 : 15000

Приложение 58
к решению Совета депутатов
города Новосибирска
от 27.02.2013 № 797

Фрагмент карты градостроительного зонирования территории города Новосибирска



Масштаб 1 : 7000

Приложение 59
к решению Совета депутатов
города Новосибирска
от 27.02.2013 № 797

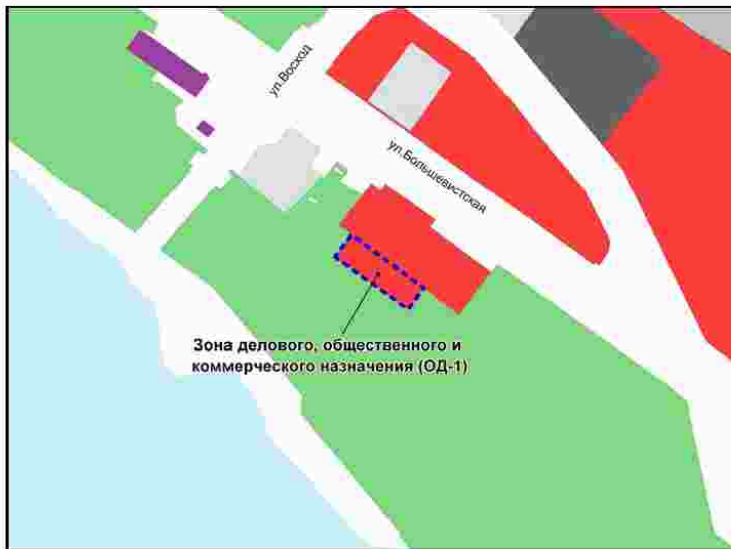
Фрагмент карты градостроительного зонирования территории города Новосибирска



Масштаб 1 : 7000

Приложение 60
к решению Совета депутатов
города Новосибирска
от 27.02.2013 № 797

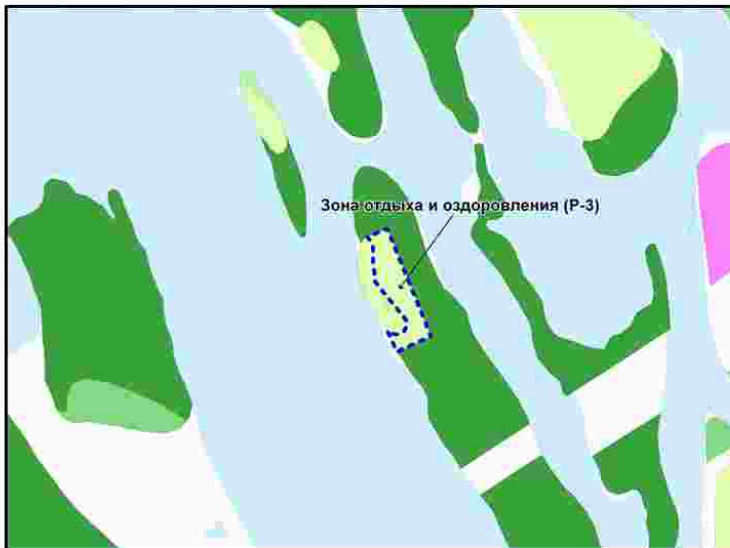
Фрагмент карты градостроительного зонирования территории города Новосибирска



Масштаб 1 : 5000

Приложение 61
к решению Совета депутатов
города Новосибирска
от 27.02.2013 № 797

Фрагмент карты градостроительного зонирования территории города Новосибирска



Масштаб 1:15000

Приложение 62
к решению Совета депутатов
города Новосибирска
от 27.02.2013 № 797

Фрагмент карты градостроительного зонирования территории города Новосибирска



Масштаб 1 : 21250

Приложение 63
к решению Совета депутатов
города Новосибирска
от 27.02.2013 № 797

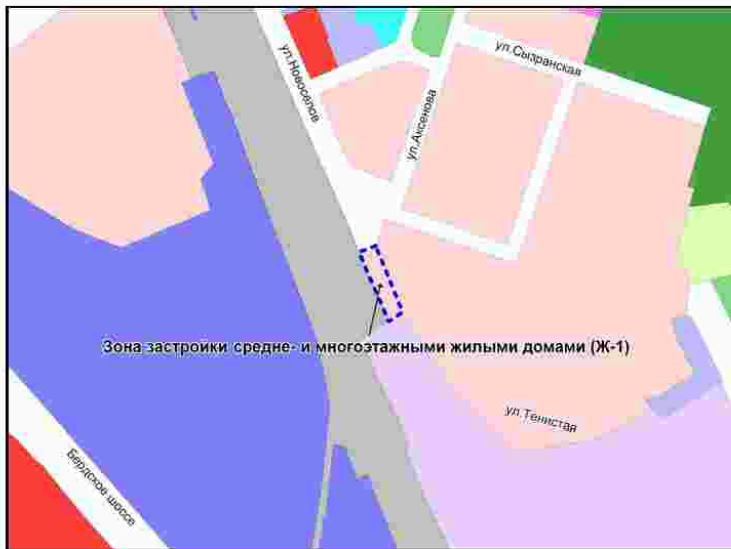
Фрагмент карты градостроительного зонирования территории города Новосибирска



Масштаб 1 : 5000

Приложение 64
к решению Совета депутатов
города Новосибирска
от 27.02.2013 № 797

Фрагмент карты градостроительного зонирования территории города Новосибирска



Масштаб 1 : 7000

Приложение 65
к решению Совета депутатов
города Новосибирска
от 27.02.2013 № 797

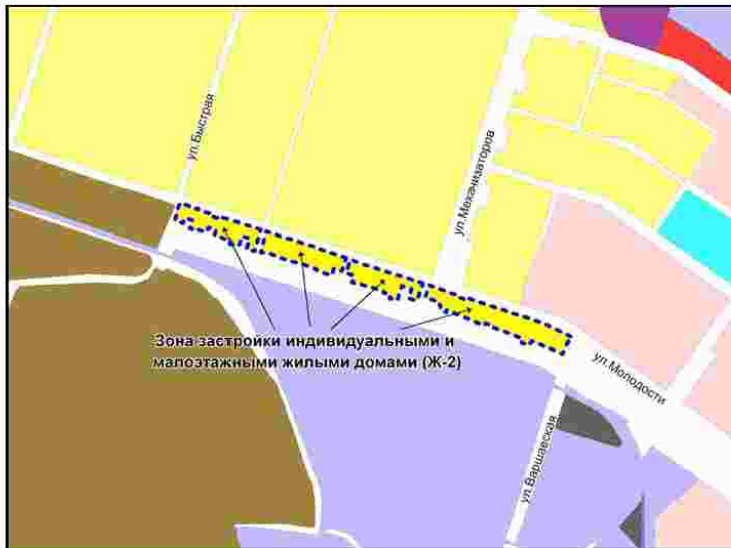
Фрагмент карты градостроительного зонирования территории города Новосибирска



Масштаб 1:10000

Приложение 66
к решению Совета депутатов
города Новосибирска
от 27.02.2013 № 797

Фрагмент карты градостроительного зонирования территории города Новосибирска



Масштаб 1 : 15000

Приложение 67
к решению Совета депутатов
города Новосибирска
от 27.02.2013 № 797

Фрагмент карты градостроительного зонирования территории города Новосибирска



Приложение 68
к решению Совета депутатов
города Новосибирска
от 27.02.2013 № 797

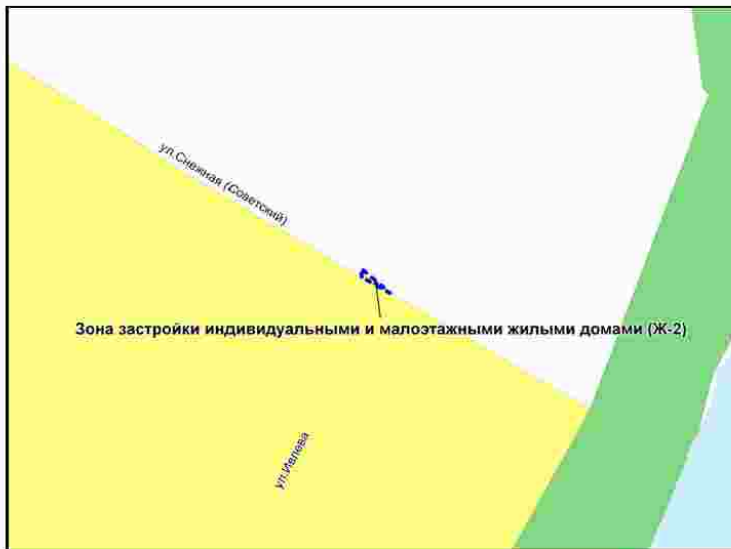
Фрагмент карты градостроительного зонирования территории города Новосибирска



Масштаб 1:20000

Приложение 69
к решению Совета депутатов
города Новосибирска
от 27.02.2013 № 797

Фрагмент карты градостроительного зонирования территории города Новосибирска



Масштаб 1 : 5000



Приложение 70
к решению Совета депутатов
города Новосибирска
от 27.02.2013 № 797

Фрагмент карты градостроительного зонирования территории города Новосибирска



Масштаб 1 : 7000

Приложение 71
к решению Совета депутатов
города Новосибирска
от 27.02.2013 № 797

Фрагмент карты градостроительного зонирования территории города Новосибирска



Масштаб 1 : 3750

Приложение 72
к решению Совета депутатов
города Новосибирска
от 27.02.2013 № 797

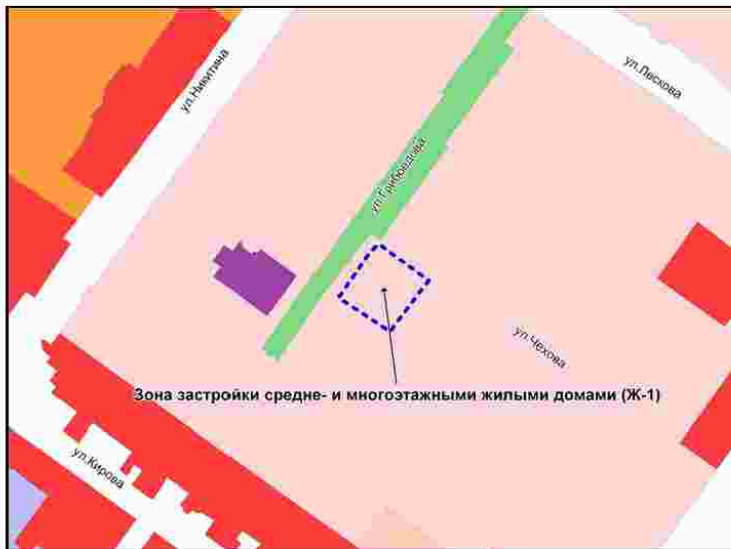
Фрагмент карты градостроительного зонирования территории города Новосибирска



Масштаб 1 : 7000

Приложение 73
к решению Совета депутатов
города Новосибирска
от 27.02.2013 № 797

Фрагмент карты градостроительного зонирования территории города Новосибирска



Масштаб 1 : 7000

Приложение 74
к решению Совета депутатов
города Новосибирска
от 27.02.2013 № 797

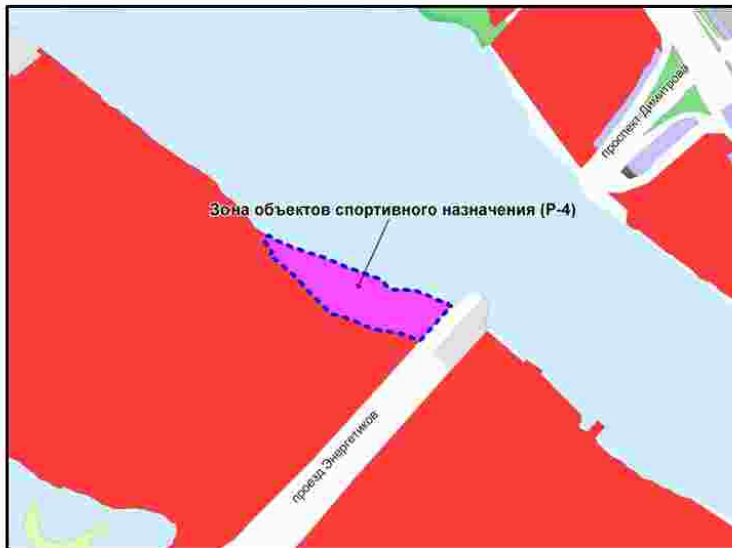
Фрагмент карты градостроительного зонирования территории города Новосибирска



Масштаб 1 : 7000

Приложение 75
к решению Совета депутатов
города Новосибирска
от 27.02.2013 № 797

Фрагмент карты градостроительного зонирования территории города Новосибирска



Масштаб 1:15000

Приложение 76
к решению Совета депутатов
города Новосибирска
от 27.02.2013 № 797

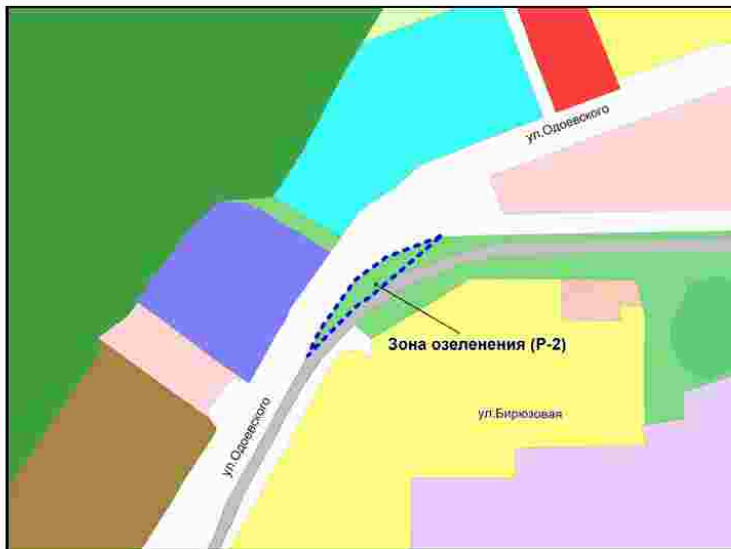
Фрагмент карты градостроительного зонирования территории города Новосибирска



Масштаб 1 : 7000

Приложение 77
к решению Совета депутатов
города Новосибирска
от 27.02.2013 № 797

Фрагмент карты градостроительного зонирования территории города Новосибирска



Масштаб 1 : 10000

Приложение 78
к решению Совета депутатов
города Новосибирска
от 27.02.2013 № 797

Фрагмент карты градостроительного зонирования территории города Новосибирска



Масштаб 1 : 15000

Приложение 79
к решению Совета депутатов
города Новосибирска
от 27.02.2013 № 797

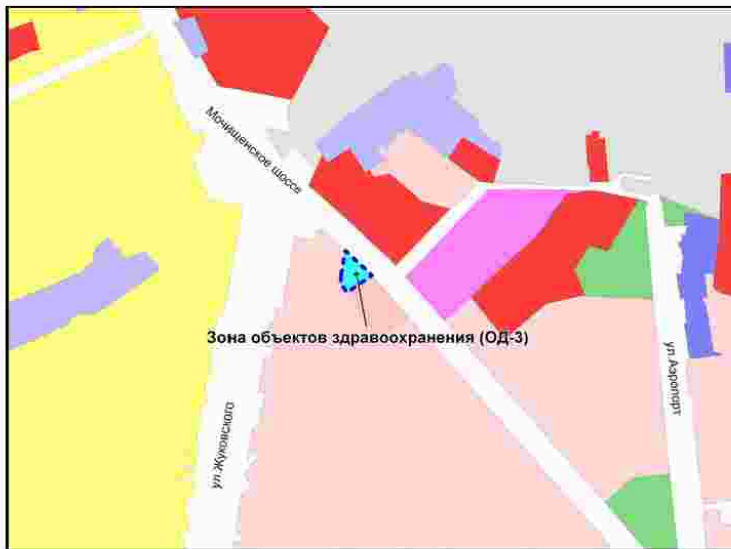
Фрагмент карты градостроительного зонирования территории города Новосибирска



Масштаб 1 : 15000

Приложение 80
к решению Совета депутатов
города Новосибирска
от 27.02.2013 № 797

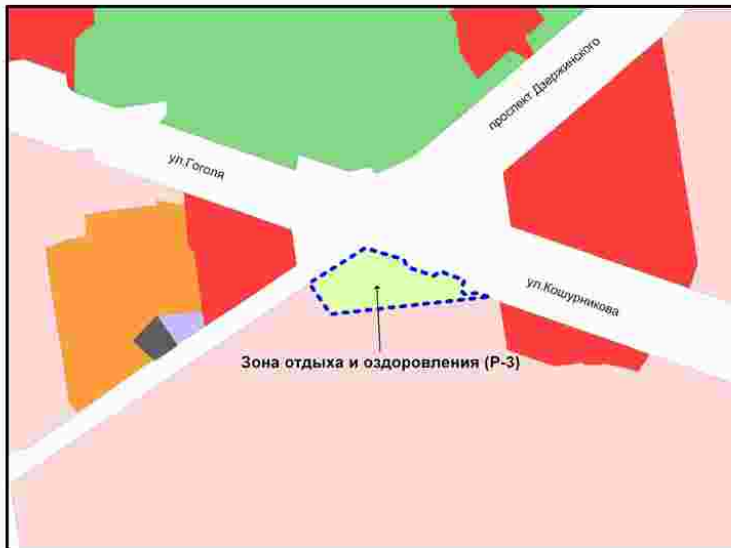
Фрагмент карты градостроительного зонирования территории города Новосибирска



Масштаб 1 : 10000

Приложение 81
к решению Совета депутатов
города Новосибирска
от 27.02.2013 № 797

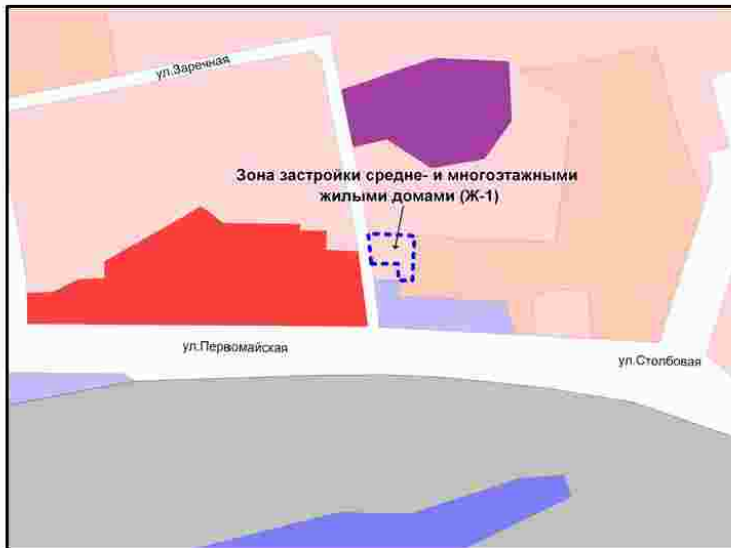
Фрагмент карты градостроительного зонирования территории города Новосибирска



Масштаб 1 : 5000

Приложение 82
к решению Совета депутатов
города Новосибирска
от 27.02.2013 № 797

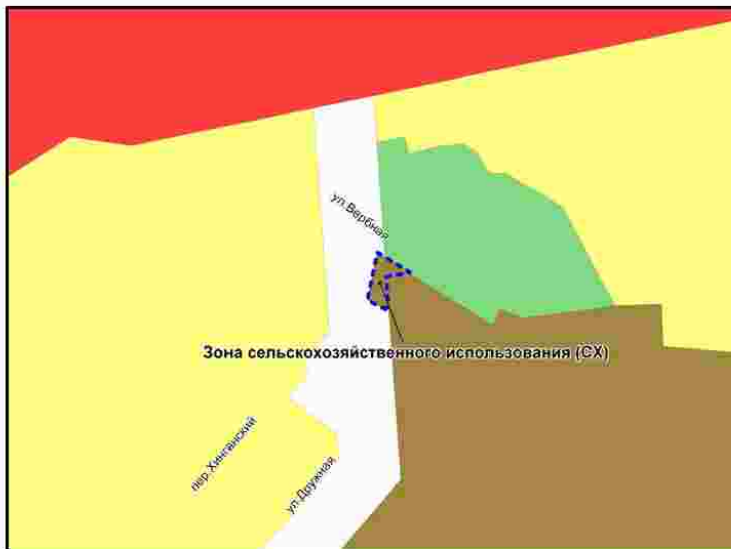
Фрагмент карты градостроительного зонирования территории города Новосибирска



Масштаб 1 : 5000

Приложение 83
к решению Совета депутатов
города Новосибирска
от 27.02.2013 № 797

Фрагмент карты градостроительного зонирования территории города Новосибирска



Масштаб 1 : 5000

Приложение 84
к решению Совета депутатов
города Новосибирска
от 27.02.2013 № 797

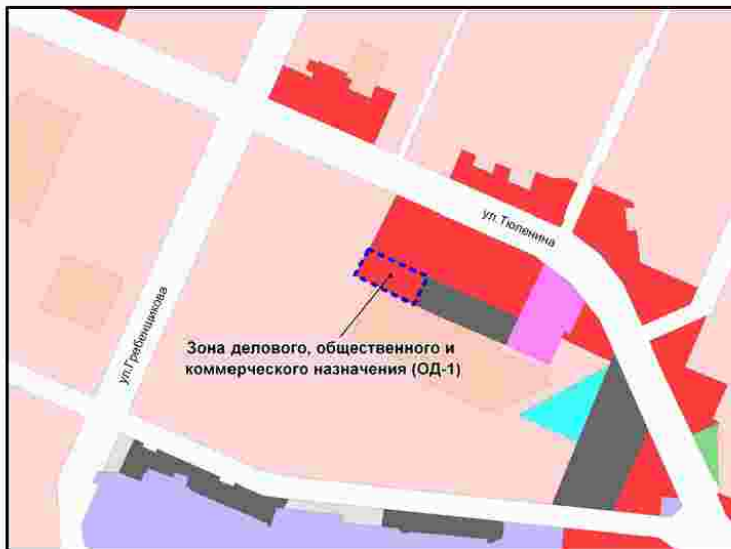
Фрагмент карты градостроительного зонирования территории города Новосибирска



Масштаб 1 : 5000

Приложение 85
к решению Совета депутатов
города Новосибирска
от 27.02.2013 № 797

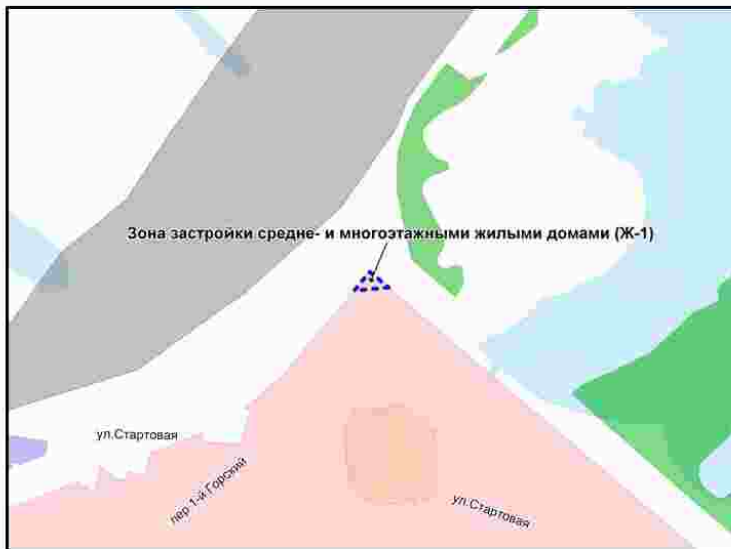
Фрагмент карты градостроительного зонирования территории города Новосибирска



Масштаб 1:10000

Приложение 86
к решению Совета депутатов
города Новосибирска
от 27.02.2013 № 797

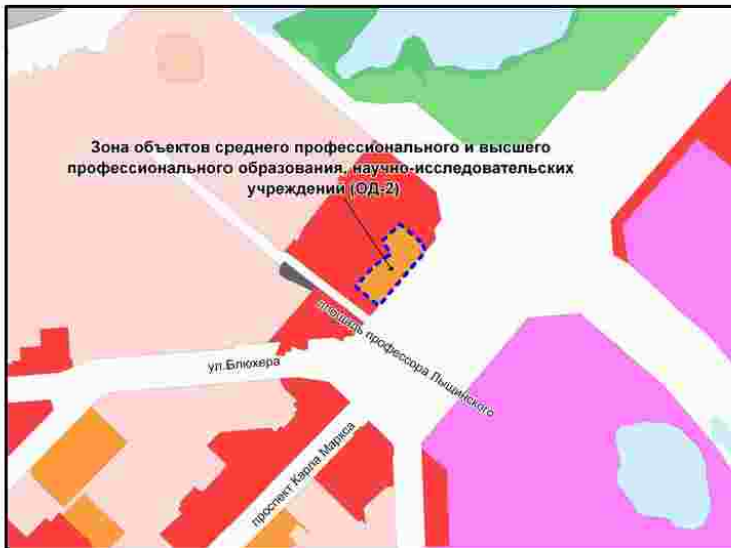
Фрагмент карты градостроительного зонирования территории города Новосибирска



Масштаб 1 : 5000

Приложение 87
к решению Совета депутатов
города Новосибирска
от 27.02.2013 № 797

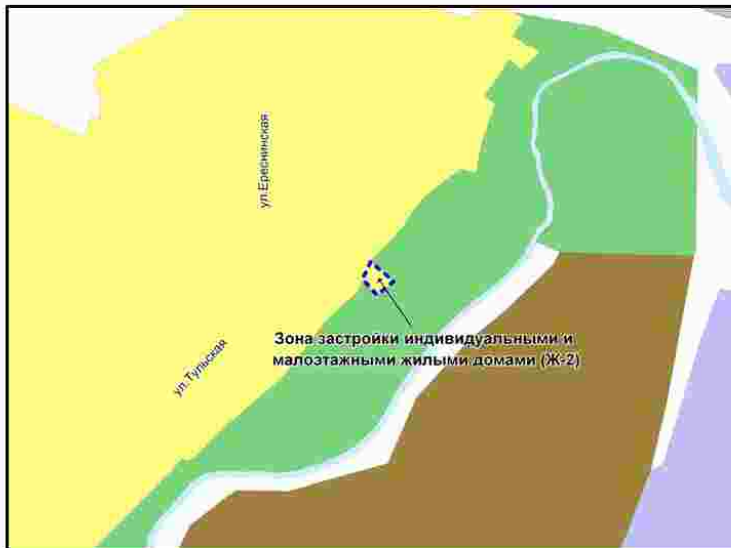
Фрагмент карты градостроительного зонирования территории города Новосибирска



Масштаб 1 : 10000

Приложение 88
к решению Совета депутатов
города Новосибирска
от 27.02.2013 № 797

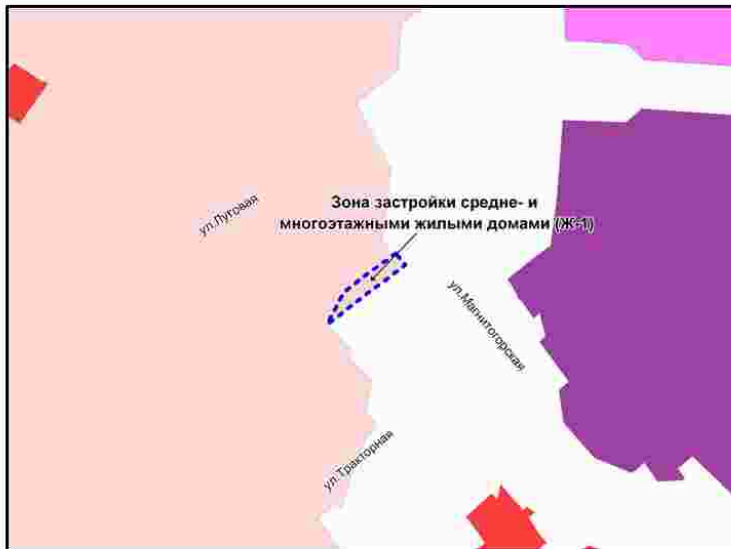
Фрагмент карты градостроительного зонирования территории города Новосибирска



Масштаб 1 : 5000

Приложение 89
к решению Совета депутатов
города Новосибирска
от 27.02.2013 № 797

Фрагмент карты градостроительного зонирования территории города Новосибирска



Масштаб 1 : 5000

Приложение 90
к решению Совета депутатов
города Новосибирска
от 27.02.2013 № 797

Фрагмент карты градостроительного зонирования территории города Новосибирска

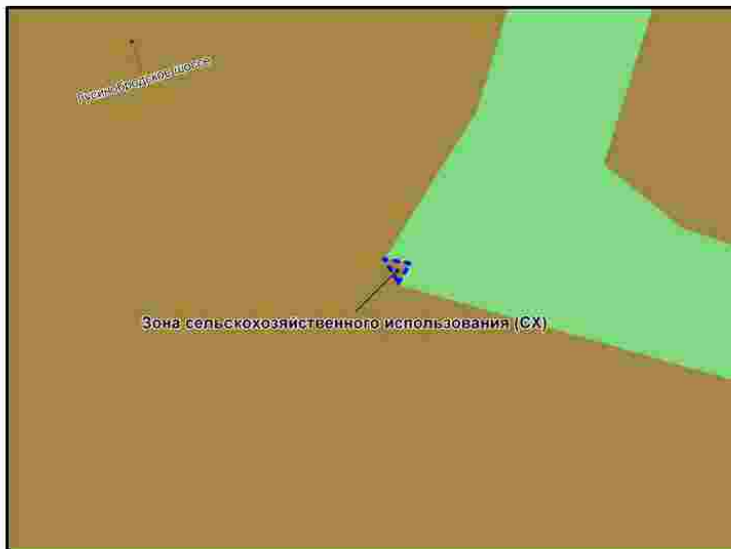


Масштаб 1 : 2500



Приложение 91
к решению Совета депутатов
города Новосибирска
от 27.02.2013 № 797

Фрагмент карты градостроительного зонирования территории города Новосибирска



Масштаб 1 : 1250

Приложение 92
к решению Совета депутатов
города Новосибирска
от 27.02.2013 № 797

Фрагмент карты градостроительного зонирования территории города Новосибирска



Масштаб 1 : 5000

Приложение 93
к решению Совета депутатов
города Новосибирска
от 27.02.2013 № 797

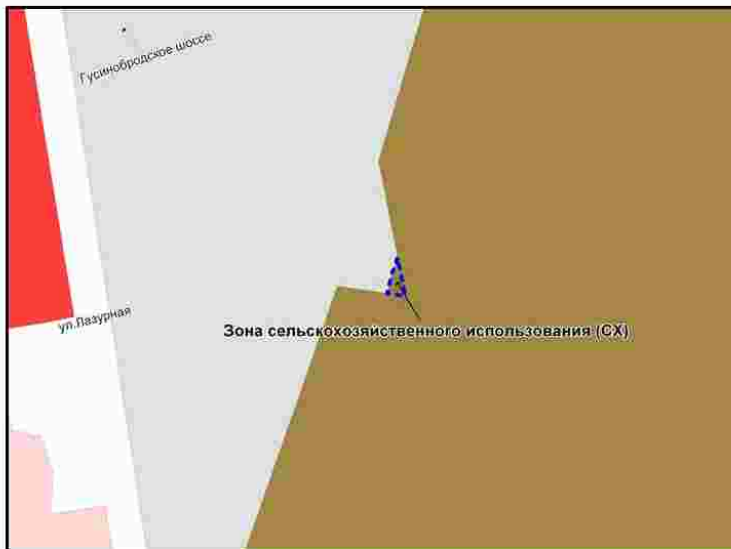
Фрагмент карты градостроительного зонирования территории города Новосибирска



Масштаб 1 : 2500

Приложение 94
к решению Совета депутатов
города Новосибирска
от 27.02.2013 № 797

Фрагмент карты градостроительного зонирования территории города Новосибирска



Масштаб 1 : 5000

Приложение 95
к решению Совета депутатов
города Новосибирска
от 27.02.2013 № 797

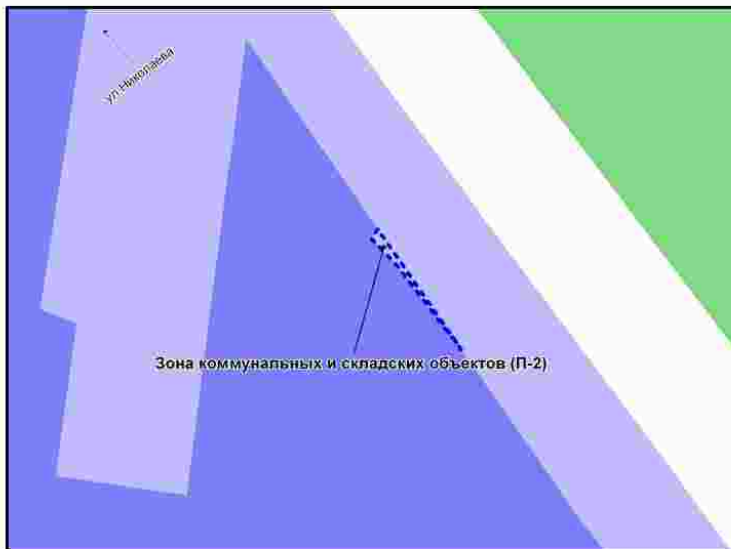
Фрагмент карты градостроительного зонирования территории города Новосибирска



Масштаб 1 : 5000

Приложение 96
к решению Совета депутатов
города Новосибирска
от 27.02.2013 № 797

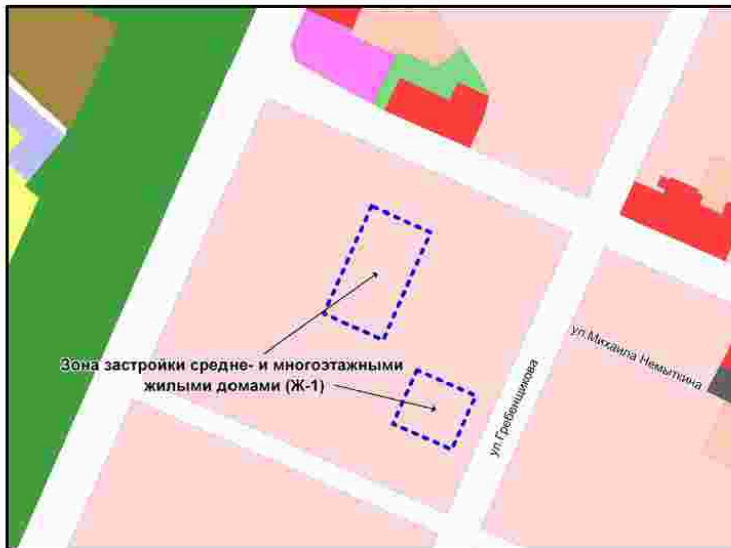
Фрагмент карты градостроительного зонирования территории города Новосибирска



Масштаб 1 : 2500

Приложение 97
к решению Совета депутатов
города Новосибирска
от 27.02.2013 № 797

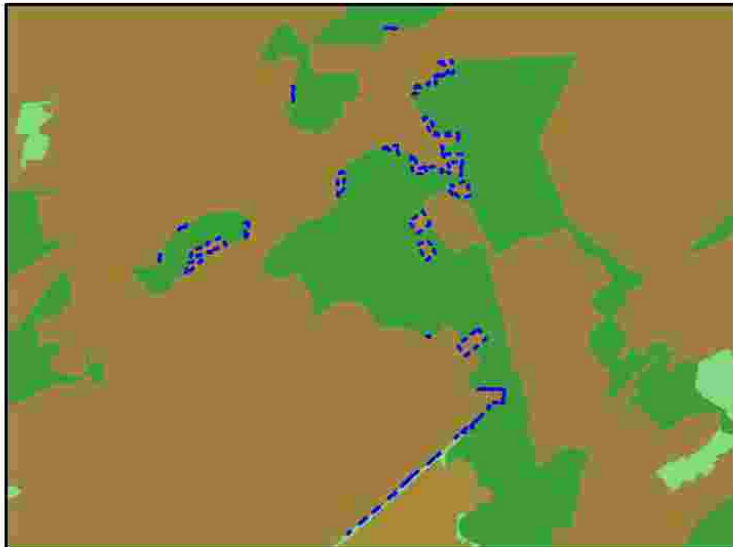
Фрагмент карты градостроительного зонирования территории города Новосибирска



Масштаб 1 : 10000

Приложение 98
к решению Совета депутатов
города Новосибирска
от 27.02.2013 № 797

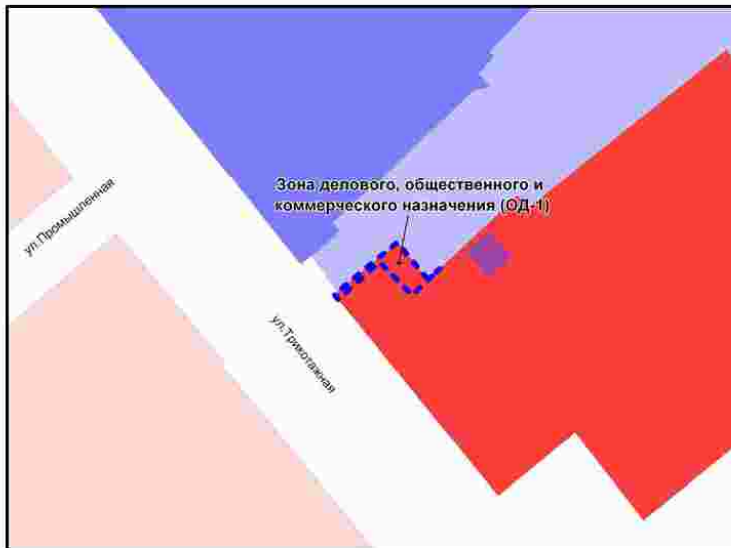
Фрагмент карты градостроительного зонирования территории города Новосибирска



Масштаб 1:15000

Приложение 99
к решению Совета депутатов
города Новосибирска
от 27.02.2013 № 797

Фрагмент карты градостроительного зонирования территории города Новосибирска



Масштаб 1 : 2500

Приложение 100
к решению Совета депутатов
города Новосибирска
от 27.02.2013 № 797

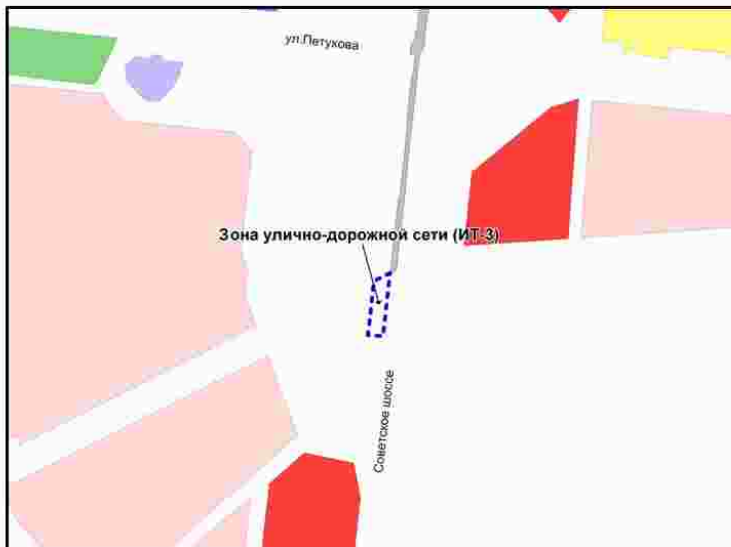
Фрагмент карты градостроительного зонирования территории города Новосибирска



Масштаб 1 : 2500

Приложение 101
к решению Совета депутатов
города Новосибирска
от 27.02.2013 № 797

Фрагмент карты градостроительного зонирования территории города Новосибирска



Масштаб 1 : 10000

Приложение 102
к решению Совета депутатов
города Новосибирска
от 27.02.2013 № 797

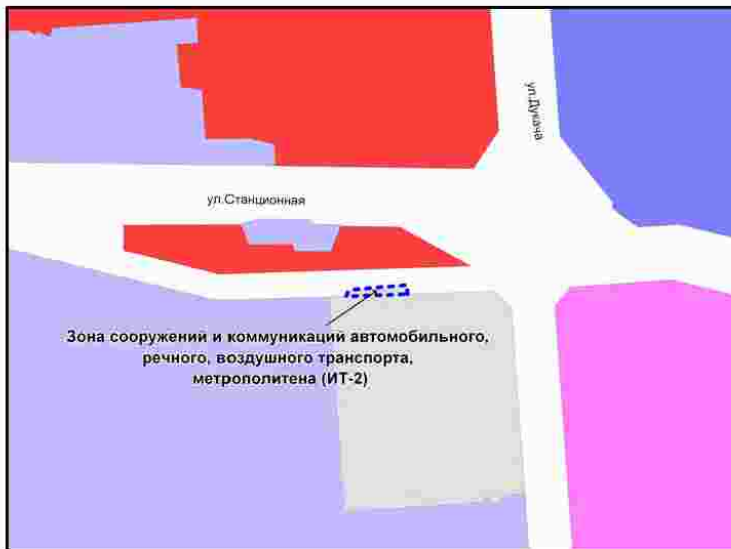
Фрагмент карты градостроительного зонирования территории города Новосибирска



Масштаб 1:20000

Приложение 103
к решению Совета депутатов
города Новосибирска
от 27.02.2013 № 797

Фрагмент карты градостроительного зонирования территории города Новосибирска



Масштаб 1 : 7000

Приложение 104
к решению Совета депутатов
города Новосибирска
от 27.02.2013 № 797

Фрагмент карты градостроительного зонирования территории города Новосибирска



Масштаб 1 : 7000

Приложение 105
к решению Совета депутатов
города Новосибирска
от 27.02.2013 № 797

Фрагмент карты градостроительного зонирования территории города Новосибирска



Масштаб 1 : 5000

Приложение 106
к решению Совета депутатов
города Новосибирска
от 27.02.2013 № 797

Фрагмент карты градостроительного зонирования территории города Новосибирска



Масштаб 1 : 2500

Приложение 107
к решению Совета депутатов
города Новосибирска
от 27.02.2013 № 797

Фрагмент карты градостроительного зонирования территории города Новосибирска



Масштаб 1 : 7000

Приложение 108
к решению Совета депутатов
города Новосибирска
от 27.02.2013 № 797

Фрагмент карты градостроительного зонирования территории города Новосибирска



Масштаб 1 : 7000

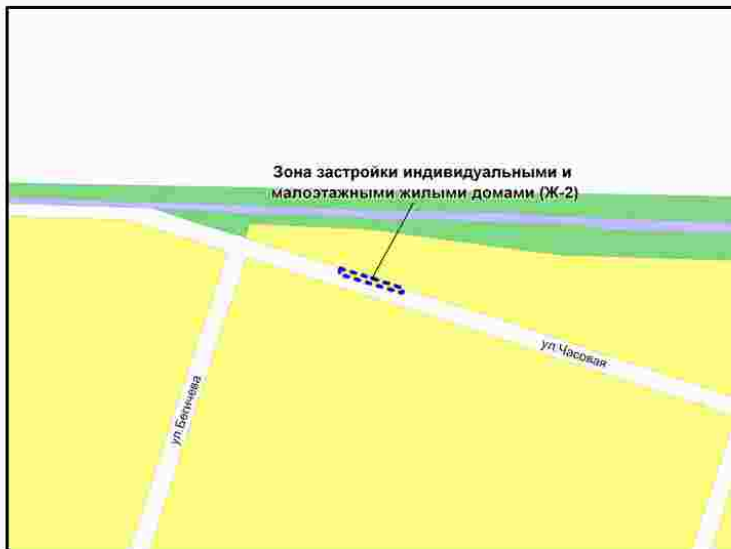
Приложение 109
к решению Совета депутатов
города Новосибирска
от 27.02.2013 № 797

Фрагмент карты градостроительного зонирования территории города Новосибирска



Приложение 110
к решению Совета депутатов
города Новосибирска
от 27.02.2013 № 797

Фрагмент карты градостроительного зонирования территории города Новосибирска



Масштаб 1 : 5000

Приложение 111
к решению Совета депутатов
города Новосибирска
от 27.02.2013 № 797

Фрагмент карты градостроительного зонирования территории города Новосибирска



Масштаб 1 : 10000

Приложение 112
к решению Совета депутатов
города Новосибирска
от 27.02.2013 № 797

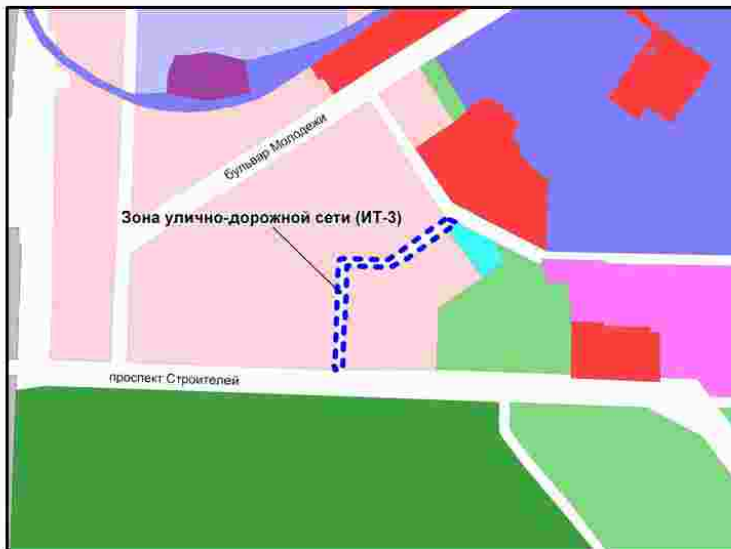
Фрагмент карты градостроительного зонирования территории города Новосибирска



Масштаб 1 : 5000

Приложение 113
к решению Совета депутатов
города Новосибирска
от 27.02.2013 № 797

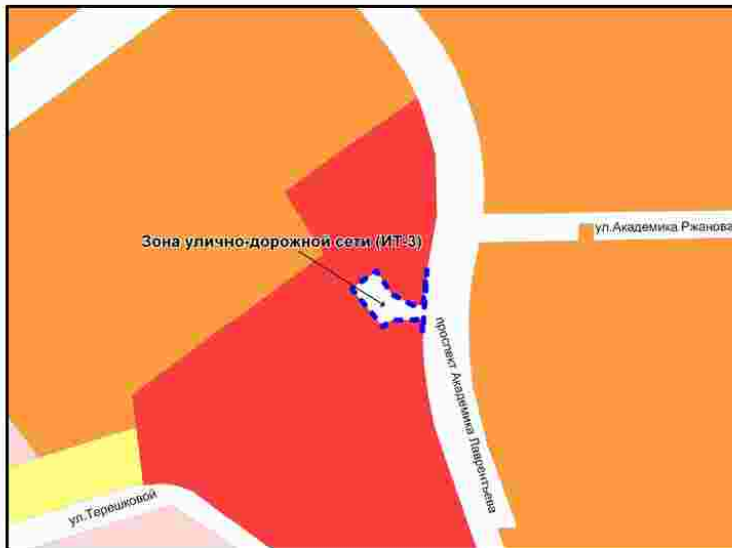
Фрагмент карты градостроительного зонирования территории города Новосибирска



Масштаб 1:10000

Приложение 114
к решению Совета депутатов
города Новосибирска
от 27.02.2013 № 797

Фрагмент карты градостроительного зонирования территории города Новосибирска



Приложение 115
к решению Совета депутатов
города Новосибирска
от 27.02.2013 № 797

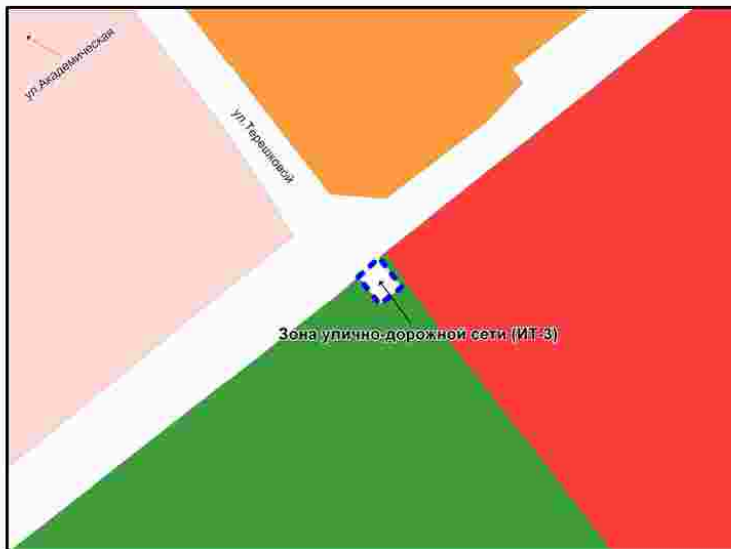
Фрагмент карты градостроительного зонирования территории города Новосибирска



Масштаб 1 : 7000

Приложение 116
к решению Совета депутатов
города Новосибирска
от 27.02.2013 № 797

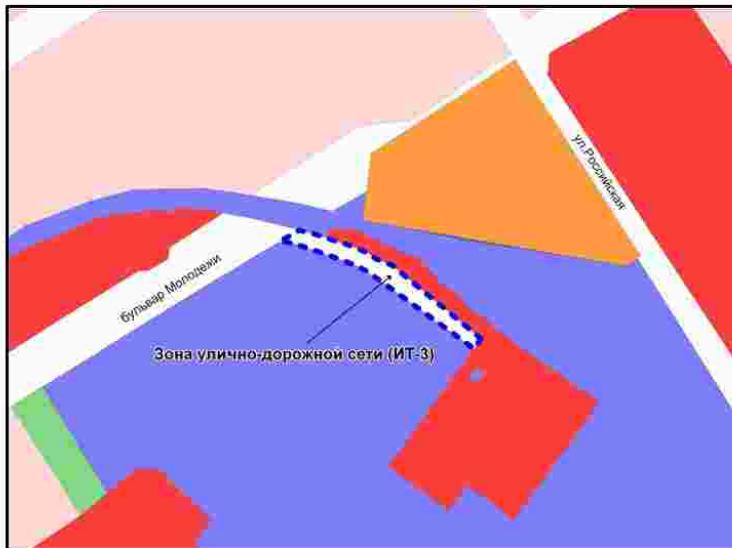
Фрагмент карты градостроительного зонирования территории города Новосибирска



Масштаб 1:2500

Приложение 117
к решению Совета депутатов
города Новосибирска
от 27.02.2013 № 797

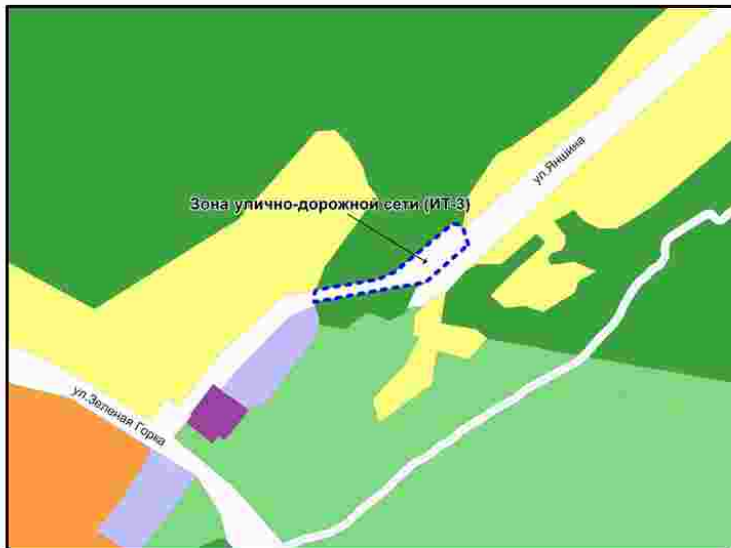
Фрагмент карты градостроительного зонирования территории города Новосибирска



Масштаб 1 : 5000

Приложение 118
к решению Совета депутатов
города Новосибирска
от 27.02.2013 № 797

Фрагмент карты градостроительного зонирования территории города Новосибирска



Масштаб 1 : 7000

Приложение 119
к решению Совета депутатов
города Новосибирска
от 27.02.2013 № 797

Фрагмент карты градостроительного зонирования территории города Новосибирска



Масштаб 1:10000

Приложение 120
к решению Совета депутатов
города Новосибирска
от 27.02.2013 № 797

Условные обозначения:

| | |
|---|--|
|  | P-1 зона природная |
|  | P-2 зона озеленения |
|  | P-3 зона отдыха и оздоровления |
|  | P-4 зона объектов спортивного назначения |
|  | ОД-1 зона делового, общественного и коммерческого назначения |
|  | ОД-2 зона объектов среднего профессионального и высшего профессионального образования, научно-исследовательских учреждений |
|  | ОД-3 зона объектов здравоохранения |
|  | ОД-4.1 подзона специализированной малоэтажной общественной застройки |
|  | ОД-4.2 подзона специализированной средне- и многоэтажной общественной застройки |
|  | ОД-4.3 подзона специализированной общественной застройки повышенной этажности |
|  | ОД-5 зона объектов дошкольного, начального общего, основного общего и среднего (полного) общего образования |
|  | Ж-1 зона застройки средне- и многоэтажными жилыми домами |
|  | Ж-2 зона застройки индивидуальными и малоэтажными жилыми домами |
|  | Ж-3 зона жилой застройки сезонного проживания |
|  | Ж-4 перспективная зона застройки 5-7-этажными жилыми домами |
|  | Ж-5 перспективная зона застройки 8-13-этажными жилыми домами |
|  | Ж-6 перспективная зона застройки 14-18-этажными жилыми домами |
|  | П-1 зона производственных объектов с различными нормативами воздействия на окружающую среду |
|  | П-2 зона коммунальных и складских объектов |
|  | ИТ-1 зона сооружений и коммуникаций железнодорожного транспорта |
|  | ИТ-2 зона сооружений и коммуникаций автомобильного, речного, воздушного транспорта, метрополитена |
|  | ИТ-3 зона улично-дорожной сети |
|  | ИТ-4 зона объектов инженерной инфраструктуры |
|  | С-1 зона кладбищ и крематориев |
|  | С-2 зона объектов санитарно-технического назначения |
|  | С-3 зона военных и иных режимных объектов и территорий |
|  | СХ зона сельскохозяйственного использования |
|  | СА зона стоянок для легковых автомобилей |
|  | СА-1 зона подземных стоянок для легковых автомобилей |
|  | Красные линии |
|  | Границы территорий, предназначенных и используемых для строительства и эксплуатации наземных и подземных транспортных и инженерных сооружений и коммуникаций |