



МЭРИЯ ГОРОДА НОВОСИБИРСКА

ПОСТАНОВЛЕНИЕ

От 30.03.2018

№ 1131

О проекте межевания территории квартала 010.04.04.04 в границах проекта планировки центральной части города Новосибирска

В целях определения местоположения границ образуемых и изменяемых земельных участков, с учетом протокола публичных слушаний и заключения о результатах публичных слушаний, в соответствии с Градостроительным кодексом Российской Федерации, решением Совета депутатов города Новосибирска от 24.05.2017 № 411 «О Порядке подготовки документации по планировке территории и признании утратившими силу отдельных решений Совета депутатов города Новосибирска», постановлением мэрии города Новосибирска от 20.10.2017 № 4765 «О проекте планировки и проектах межевания территории центральной части города Новосибирска», руководствуясь Уставом города Новосибирска, ПОСТАНОВЛЯЮ:

1. Утвердить проект межевания территории квартала 010.04.04.04 в границах проекта планировки центральной части города Новосибирска (приложение).
2. Департаменту строительства и архитектуры мэрии города Новосибирска разместить постановление на официальном сайте города Новосибирска в информационно-телекоммуникационной сети «Интернет».
3. Департаменту информационной политики мэрии города Новосибирска в течение семи дней со дня издания постановления обеспечить опубликование постановления.
4. Контроль за исполнением постановления возложить на заместителя мэра города Новосибирска – начальника департамента строительства и архитектуры мэрии города Новосибирска.

Исполняющий обязанности
мэра города Новосибирска

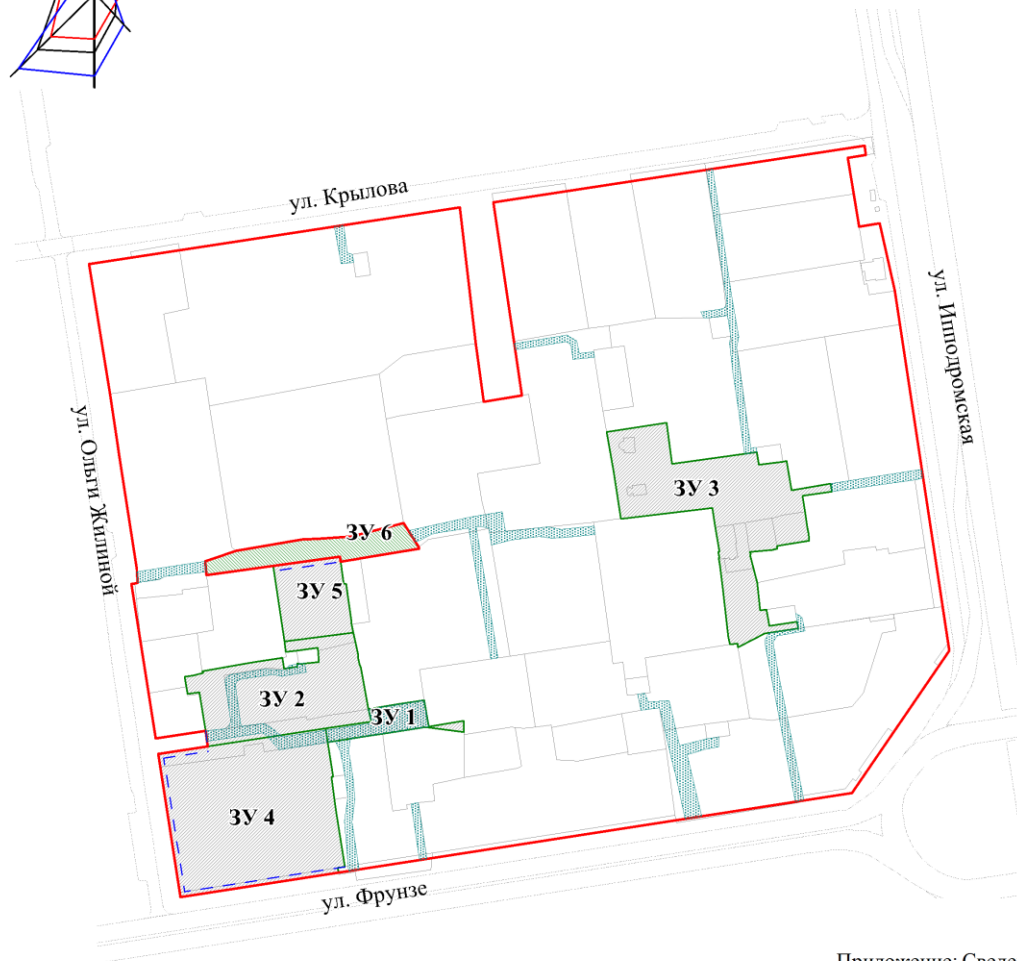
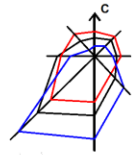
Г. П. Захаров

Приложение
к постановлению мэрии
города Новосибирска
от 30.03.2018 № 1131






ПРОЕКТ
межевания территории квартала 010.04.04.04 в границах проекта
планировки центральной части города Новосибирска

Чертеж межевания территории (приложение).

ЧЕРТЕЖ
межевания территории



Условные обозначения:

-  - красные линии
-  - линии отступа от красных линий в целях определения места допустимого размещения зданий, строений, сооружений
-  - границы образуемых и изменяемых земельных участков на кадастровом плане территории
-  - границы образуемого земельного участка, который после образования будет относиться к территориям общего пользования или имуществу общего пользования
-  - границы зон действия планируемых к установлению публичных сервитутов

ЗУ 1 - условный номер образуемых земельных участков

ул. Крылова - наименование элемента улично-дорожной сети

Приложение: Сведения об образуемых и изменяемых земельных участках на кадастровом плане территории и образуемом земельном участке, который после образования будет относиться к территориям общего пользования или имуществу общего пользования

Приложение
к чертежу межевания территории
квартала 010.04.04.04 в границах
проекта планировки центральной части
города Новосибирска

СВЕДЕНИЯ

об образуемых и изменяемых земельных участках на кадастровом плане территории и образуемом земельном участке, который после образования будет относиться к территориям общего пользования или имуществу общего пользования

Условный номер земельного участка на чертеже	Учетный номер кадастрового квартала	Вид разрешенного использования образуемого земельного участка в соответствии с проектом планировки территории	Площадь образуемого и изменяемого земельного участка и его частей, га	Адрес земельного участка
1	2	3	4	5
ЗУ 1	54:35:101251	Коммунальное обслуживание	0,0846	Российская Федерация, Новосибирская область, город Новосибирск, ул. Ломоносова, 57б
ЗУ 2	54:35:101251	Многоэтажная жилая застройка (высотная застройка); коммунальное обслуживание; общественное управление; деловое управление; гостиничное обслуживание	0,4742	Российская Федерация, Новосибирская область, город Новосибирск, ул. Ломоносова, 55
ЗУ 3	54:35:101251	Дошкольное, начальное и среднее общее образование	0,6647	Российская Федерация, Новосибирская область, город Новосибирск, ул. Державина, 57
ЗУ 4	54:35:101251	Образование и просвещение	0,8716	Российская Федерация, Новосибирская область, город Новосибирск, ул. Ломоносова, 56
ЗУ 5	54:35:101251	Образование и просвещение	0,1900	Российская Федерация, Новосибирская область, город Новосибирск, ул. Ломоносова, 55/5
ЗУ 6	54:35:101251	Земельные участки (территории) общего пользования	0,1638	Российская Федерация, Новосибирская область, город Новосибирск, ул. Державина, 51 а