



## МЭРИЯ ГОРОДА НОВОСИБИРСКА

# ПОСТАНОВЛЕНИЕ

От 12.05.2017

№ 2194

О проекте межевания территории, предназначенной для размещения линейного объекта транспортной инфраструктуры местного значения – автомобильной дороги общего пользования по ул. Петухова и ул. Николая Сотникова в Кировском районе в границах проекта планировки территории, ограниченной Советским шоссе, полосой отвода железной дороги, береговой полосой реки Оби и границей города Новосибирска, в Кировском районе

В целях определения местоположения границ образуемых и изменяемых земельных участков, в соответствии с Градостроительным кодексом Российской Федерации, решением Совета депутатов города Новосибирска от 21.05.2008 № 966 «О Порядке подготовки документации по планировке территории города Новосибирска», постановлениями мэрии города Новосибирска от 06.02.2017 № 516 «О проекте планировки территории, ограниченной Советским шоссе, полосой отвода железной дороги, береговой полосой реки Оби и границей города Новосибирска, в Кировском районе», от 21.03.2017 № 1107 «О подготовке проекта межевания территории, предназначенной для размещения линейного объекта транспортной инфраструктуры местного значения – автомобильной дороги общего пользования по ул. Петухова и ул. Николая Сотникова в Кировском районе в границах проекта планировки территории, ограниченной Советским шоссе, полосой отвода железной дороги, береговой полосой реки Оби и границей города Новосибирска, в Кировском районе», руководствуясь Уставом города Новосибирска, **ПОСТАНОВЛЯЮ:**

1. Утвердить проект межевания территории, предназначенной для размещения линейного объекта транспортной инфраструктуры местного значения – автомобильной дороги общего пользования по ул. Петухова и ул. Николая Сотникова в Кировском районе в границах проекта планировки территории, ограниченной Советским шоссе, полосой отвода железной дороги, береговой полосой реки Оби и границей города Новосибирска, в Кировском районе (приложение).

2. Департаменту строительства и архитектуры мэрии города Новосибирска разместить постановление на официальном сайте города Новосибирска в информационно-телекоммуникационной сети «Интернет».

3. Департаменту информационной политики мэрии города Новосибирска в течение семи дней со дня издания постановления обеспечить опубликование постановления.

4. Контроль за исполнением постановления возложить на заместителя мэра города Новосибирска – начальника департамента строительства и архитектуры мэрии города Новосибирска.

Мэр города Новосибирска

А. Е. Локоть

Приложение  
к постановлению мэрии  
города Новосибирска  
от 12.05.2017 № 2194

## ПРОЕКТ

межевания территории, предназначенной для размещения линейного объекта транспортной инфраструктуры местного значения – автомобильной дороги общего пользования по ул. Петухова и ул. Николая Сотникова в Кировском районе в границах проекта планировки территории, ограниченной Советским шоссе, полосой отвода железной дороги, береговой полосой реки Оби и границей города Новосибирска, в Кировском районе

1. Текстовая часть проекта межевания территории (приложение 1).
  2. Чертеж межевания территории (приложение 2).
-

## Приложение 1

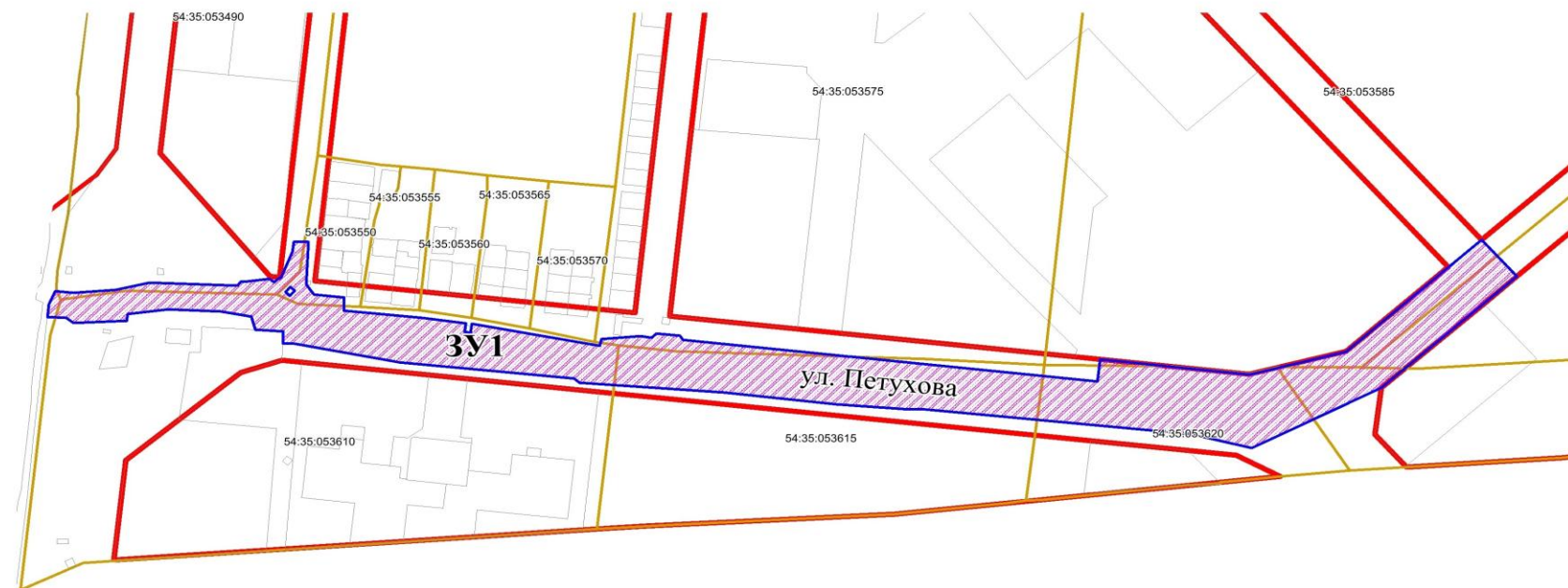
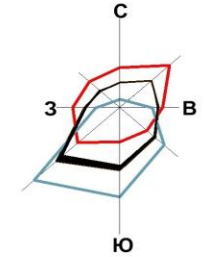
к проекту межевания территории, предназначенной для размещения линейного объекта транспортной инфраструктуры местного значения – автомобильной дороги общего пользования по ул. Петухова и ул. Николая Сотникова в Кировском районе в границах проекта планировки территории, ограниченной Советским шоссе, полосой отвода железной дороги, береговой полосой реки Оби и границей города Новосибирска, в Кировском районе

### ТЕКСТОВАЯ ЧАСТЬ проекта межевания территории






Условный номер образуемого земельного участка на чертеже межевания территории	Учетный номер кадастрового квартала	Вид разрешенного использования образуемого земельного участка в соответствии с проектом планировки территории	Площадь образуемого земельного участка, га	Адрес земельного участка	Возможные способы образования земельного участка
1	2	3	4	5	6
ЗУ1	54:35:000000	Автомобильный транспорт	9,934	Российская Федерация, Новосибирская область, город Новосибирск, ул. Петухова, (166)	Путем перераспределения из земель, находящихся в муниципальной или государственной собственности
Итого:			9,934		

ЧЕРТЕЖ  
межевания территории

Приложение 2  
к проекту межевания территории, предназначенной для размещения линейного объекта транспортной инфраструктуры местного значения – автомобильной дороги общего пользования по ул. Петухова и ул. Николая Сотникова в Кировском районе в границах проекта планировки территории, ограниченной Советским шоссе, полосой отвода железной дороги, береговой полосой реки Оби и границей города Новосибирска, в Кировском районе



УСЛОВНЫЕ ОБОЗНАЧЕНИЯ

-  красные линии, утвержденные в составе проекта планировки, границы существующих элементов планировочной структуры
-  границы кадастрового квартала
-  образуемый земельный участок, который после образования будет относиться к территориям общего пользования или имуществу общего пользования
-  границы существующего земельного участка на кадастровом плане территории
-  условный номер образуемого земельного участка, который после образования будет относиться к территориям общего пользования или имуществу общего пользования

54:35:053585 кадастровый номер квартала

ул. Петухова наименование элемента улично-дорожной сети