



МЭРИЯ ГОРОДА НОВОСИБИРСКА

ПОСТАНОВЛЕНИЕ

От 10.07.2017

№ 3237

О внесении изменений в проект межевания территории квартала 090.01.02.02 в границах проекта планировки территории, ограниченной Советским шоссе, полосой отвода железной дороги, береговой полосой реки Оби и границей города Новосибирска, в Кировском районе, утвержденный постановлением мэрии города Новосибирска от 26.04.2017 № 1893

В соответствии с Градостроительным кодексом Российской Федерации, Федеральным законом от 06.10.2003 № 131-ФЗ «Об общих принципах организации местного самоуправления в Российской Федерации», руководствуясь Уставом города Новосибирска, ПОСТАНОВЛЯЮ:

1. Внести в проект межевания территории квартала 090.01.02.02 в границах проекта планировки территории, ограниченной Советским шоссе, полосой отвода железной дороги, береговой полосой реки Оби и границей города Новосибирска, в Кировском районе, утвержденный постановлением мэрии города Новосибирска от 26.04.2017 № 1893, изменения, утвердив:

1.1. Текстовую часть проекта межевания территории (приложение 1).

1.2. Чертеж межевания территории (приложение 2).

2. Департаменту строительства и архитектуры мэрии города Новосибирска разместить постановление на официальном сайте города Новосибирска в информационно-телекоммуникационной сети «Интернет».

3. Департаменту информационной политики мэрии города Новосибирска обеспечить опубликование постановления.

4. Контроль за исполнением постановления возложить на заместителя мэра города Новосибирска – начальника департамента строительства и архитектуры мэрии города Новосибирска.

Исполняющий обязанности
мэра города Новосибирска

Г. П. Захаров

Приложение 1
к постановлению мэрии
города Новосибирска
от 10.07.2017 № 3237

ТЕКСТОВАЯ ЧАСТЬ
проекта межевания территории

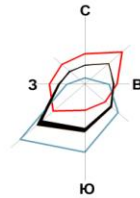
Условный номер земельного участка на чертеже	Учетный номер кадастрового квартала	Вид разрешенного использования образуемого земельного участка в соответствии с проектом планировки территории	Площадь образуемого и изменяемого земельного участка и его частей, га	Адрес земельного участка	Возможные способы образования земельного участка
1	2	3	4	5	6
ЗУ1	54:35:053575	Спорт	1,2911	Российская Федерация, Новосибирская область, город Новосибирск, ул. Петухова, 101/2	Перераспределение земель, находящихся в муниципальной собственности
ЗУ2	54:35:053575; 54:35:053585	Дошкольное, начальное и среднее общее образование	2,4647	Российская Федерация, Новосибирская область, город Новосибирск, ул. Виктора Шевелева, 3	Перераспределение земель, находящихся в муниципальной собственности и земельного участка с кадастровым номером 54:35:000000:21134
ЗУ3	54:35:053575; 54:35:053585	Дошкольное, начальное и среднее общее образование	2,4053	Российская Федерация, Новосибирская область, город Новосибирск, ул. Виктора Шевелева, 7	Перераспределение земель, находящихся в муниципальной собственности и земельного участка с кадастровым номером 54:35:000000:21134
ЗУ4	54:35:053575	Дошкольное, начальное и среднее общее образование	1,2235	Российская Федерация, Новосибирская область, город Новосибирск, ул. Петухова, 95/3	Перераспределение земель, находящихся в муниципальной собственности

1	2	3	4	5	6
ЗУ5	54:35:053585	Среднеэтажная жилая застройка; многоэтажная жилая застройка (высотная застройка)	3,8482	Российская Федерация, Новосибирская область, город Новосибирск, ул. Дмитрия Шмони́на, 10	Раздел земельного участка 54:35:053585:3
ЗУ6	54:35:053585	Коммунальное обслуживание	0,0117	Российская Федерация, Новосибирская область, город Новосибирск, ул. Дмитрия Шмони́на, (10)	Раздел земельного участка 54:35:053585:3
ЗУ7	54:35:053585	Коммунальное обслуживание	0,0114	Российская Федерация, Новосибирская область, город Новосибирск, ул. Дмитрия Шмони́на, (10а)	Раздел земельного участка 54:35:053585:3
ЗУ8	54:35:053585	Среднеэтажная жилая застройка; многоэтажная жилая застройка (высотная застройка)	2,5598	Российская Федерация, Новосибирская область, город Новосибирск, ул. Петухова, 105	Перераспределение земель, находящихся в муниципальной собственности
Итого:			13,8157		





Приложение 2

к проекту межевания территории квартала 090.01.02.02 в границах проекта планировки территории, ограниченной Советским шоссе, полосой отвода железной дороги, береговой полосой реки Оби и границей города Новосибирска, в Кировском районе

ЧЕРТЕЖ
межевания территории



УСЛОВНЫЕ ОБОЗНАЧЕНИЯ

-  Красные линии, утвержденные в составе проекта планировки территории, границы существующего элемента планировочной структуры
-  Линии отступа от красных линий в целях определения места допустимого размещения зданий, строений, сооружений
-  Границы образуемых и изменяемых земельных участков на кадастровом плане территории
-  3У 1 Условный номер образуемых земельных участков

ул. Петухова Наименование элемента улично-дорожной сети

