



МЭРИЯ ГОРОДА НОВОСИБИРСКА
ПОСТАНОВЛЕНИЕ

От 09.10.2017

№ 4575

О проекте межевания территории квартала 231.01.10.01 в границах проекта планировки территории, ограниченной ул. Одоевского, Бердским шоссе, рекой Иней, границей города Новосибирска, в Первомайском районе

В целях определения местоположения границ образуемых и изменяемых земельных участков, с учетом протокола публичных слушаний и заключения о результатах публичных слушаний, в соответствии с Градостроительным кодексом Российской Федерации, постановлением мэрии города Новосибирска от 06.05.2016 № 1790 «Об утверждении проекта планировки территории, ограниченной ул. Одоевского, Бердским шоссе, рекой Иней, границей города Новосибирска, в Первомайском районе», руководствуясь Уставом города Новосибирска, **ПОСТАНОВЛЯЮ:**

1. Утвердить проект межевания территории квартала 231.01.10.01 в границах проекта планировки территории, ограниченной ул. Одоевского, Бердским шоссе, рекой Иней, границей города Новосибирска, в Первомайском районе (приложение).

2. Департаменту строительства и архитектуры мэрии города Новосибирска разместить постановление на официальном сайте города Новосибирска в информационно-телекоммуникационной сети «Интернет».

3. Департаменту информационной политики мэрии города Новосибирска в течение семи дней со дня издания постановления обеспечить опубликование постановления.

4. Контроль за исполнением постановления возложить на заместителя мэра города Новосибирска – начальника департамента строительства и архитектуры мэрии города Новосибирска.

Мэр города Новосибирска

А. Е. Локоть

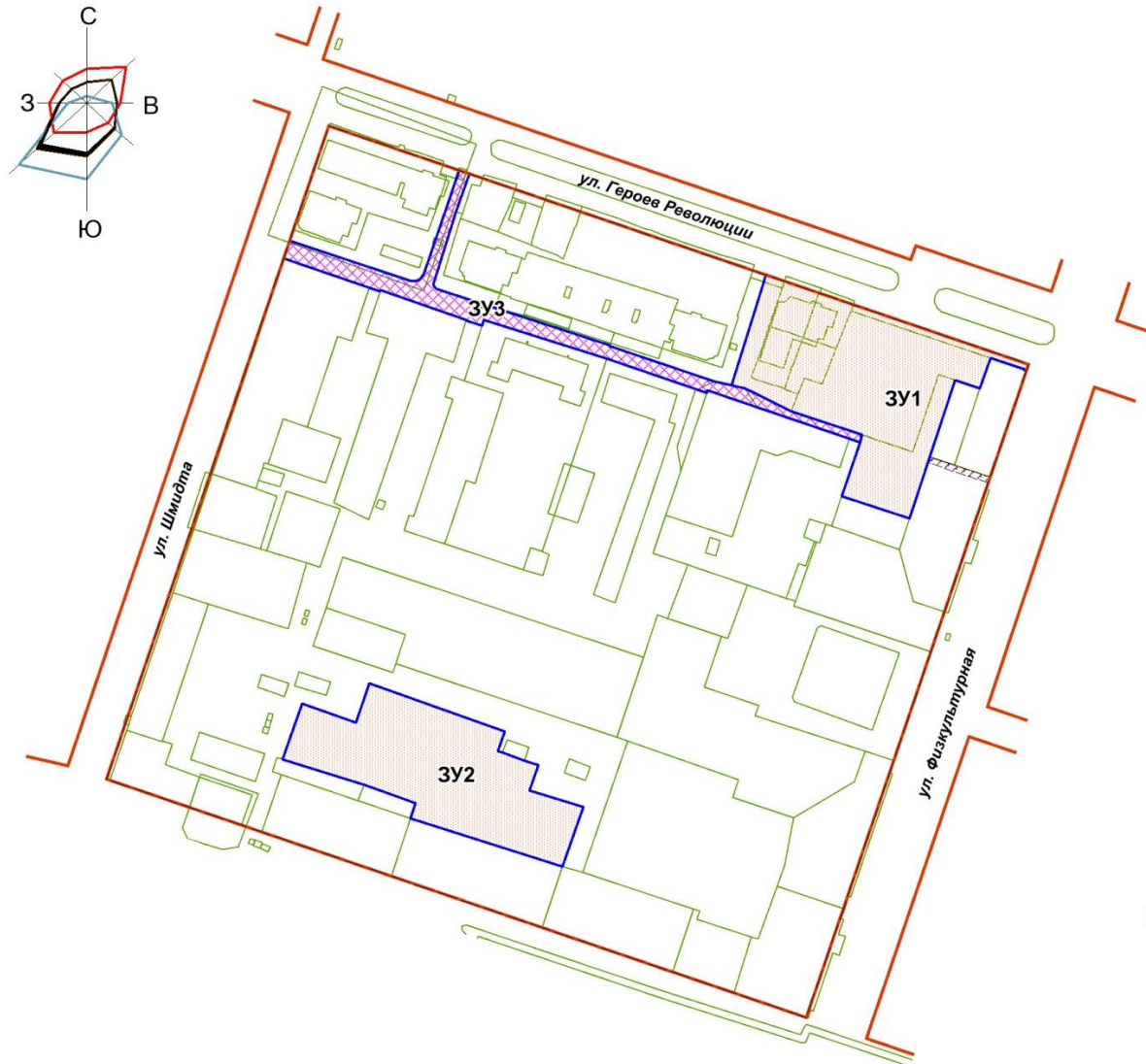
Приложение
к постановлению мэрии
города Новосибирска
от 09.10.2017 № 4575

ПРОЕКТ
межевания территории квартала 231.01.10.01 в границах проекта планировки
территории, ограниченной ул. Одоевского, Бердским шоссе, рекой Иней,
границей города Новосибирска, в Первомайском районе

Чертеж межевания территории (приложение).

Приложение
к проекту межевания территории квартала 231.01.10.01
в границах проекта планировки территории,
ограниченной ул. Одоевского, Бердским шоссе, рекой Иней,
границей города Новосибирска, в Первомайском районе

ЧЕРТЕЖ межевания территории




УСЛОВНЫЕ ОБОЗНАЧЕНИЯ



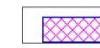
красные линии, утвержденные в составе проекта планировки территории




линии отступа от красных линий в целях определения места допустимого размещения зданий, строений, сооружений



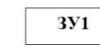
границы образуемых и изменяемых земельных участков на кадастровом плане территории



границы образуемых земельных участков, которые после образования будут относиться к территориям общего пользования или имуществу общего пользования



границы зон действия планируемых к установлению публичных сервитутов



условный номер образуемых земельных участков

ул. Физкультурная

наименование элемента улично-дорожной сети

Приложение: Сведения об образуемых и изменяемых земельных участках на кадастровом плане территории и образуемом земельном участке, который после образования будет относиться к территории общего пользования или имуществу общего пользования.

Приложение
к чертежу межевания территории,
ограниченной ул. Одоевского,
Бердским шоссе, рекой Иней,
границей города Новосибирска, в
Первомайском районе

СВЕДЕНИЯ

об образуемых и изменяемых земельных участках на кадастровом плане территории и образуемом земельном участке, который после образования будет относиться к территориям общего пользования или имуществу общего пользования

Условный номер земельного участка на чертеже	Учетный номер кадастрового квартала	Вид разрешенного использования образуемого земельного участка в соответствии с проектом планировки территории	Площадь образуемых и изменяемых земельных участков и их частей, га	Адрес земельного участка
1	2	3	4	5
ЗУ1	54:35:000000	Многоэтажная жилая застройка (высотная застройка); среднеэтажная жилая застройка; коммунальное обслуживание	0,9707	Российская Федерация, Новосибирская область, город Новосибирск, ул. Героев Революции, 27
ЗУ2	54:35:000000	Среднеэтажная жилая застройка	0,8	Российская Федерация, Новосибирская область, город Новосибирск, ул. Первомайская, 164
ЗУ3	54:35:000000	Земельные участки (территории) общего пользования	0,3168	Российская Федерация, Новосибирская область, город Новосибирск, ул. Героев Революции, (33)
Итого:			2,0875	