



МЭРИЯ ГОРОДА НОВОСИБИРСКА
ПОСТАНОВЛЕНИЕ

От 09.10.2017

№ 4577

О внесении изменений в проект межевания территории квартала 11.1 в границах проекта планировки промышленной зоны Ленинского района, утвержденный постановлением мэрии города Новосибирска от 22.08.2016 № 3805

В целях устранения технической ошибки, руководствуясь Уставом города Новосибирска, ПОСТАНОВЛЯЮ:

1. Внести в проект межевания территории квартала 11.1 в границах проекта планировки промышленной зоны Ленинского района, утвержденный постановлением мэрии города Новосибирска от 22.08.2016 № 3805 «О проекте межевания территории квартала 11.1 в границах проекта планировки промышленной зоны Ленинского района», изменение, утвердив чертеж межевания территории (приложение).

2. Департаменту строительства и архитектуры мэрии города Новосибирска разместить постановление на официальном сайте города Новосибирска в информационно-телекоммуникационной сети «Интернет».

3. Департаменту информационной политики мэрии города Новосибирска обеспечить опубликование постановления.

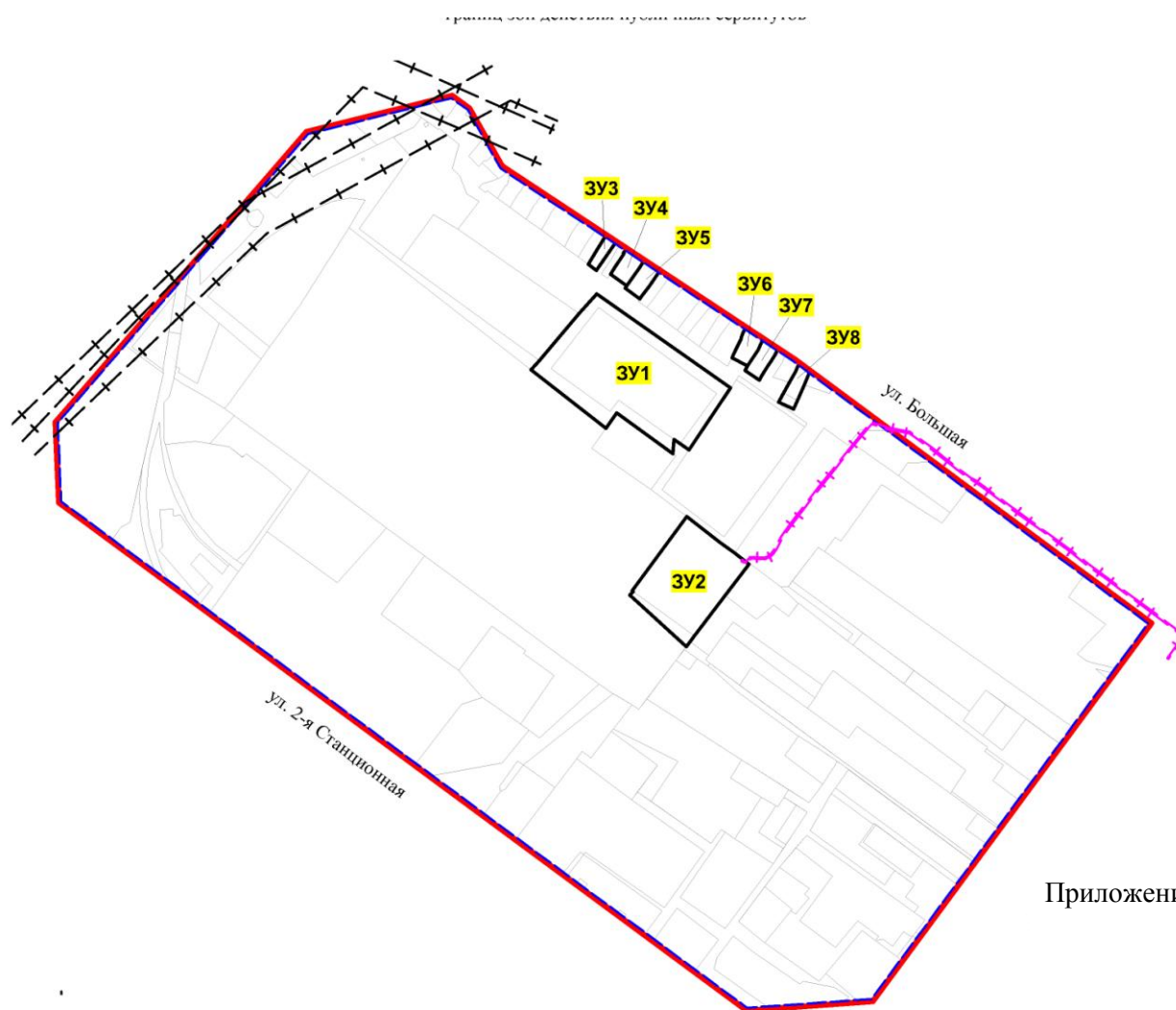
4. Контроль за исполнением постановления возложить на заместителя мэра города Новосибирска – начальника департамента строительства и архитектуры мэрии города Новосибирска.

Мэр города Новосибирска





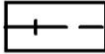

А. Е. Локоть

Приложение
к постановлению мэрии
города Новосибирска
от 09.10.2017 № 4577

ЧЕРТЕЖ
межевания территории



Условные обозначения

-  красные линии
-  линии отступа от красных линий
в целях определения места
допустимого размещения зданий,
строений, сооружений
-  границы образуемых и изменяемых
земельных участков на кадастровом
плане территории
-  условные номера образуемых
земельных участков
-  границы охранных зон объектов
электросетевого хозяйства
(воздушные линии)
-  граница охранной зоны объекта
электросетевого хозяйства
(кабельная линия)
- ул. Большая наименование элемента
улично-дорожной сети

Приложение: Сведения об образуемых и изменяемых земельных участках на кадастровом плане территории.

СВЕДЕНИЯ

об образуемых и изменяемых земельных участках на кадастровом плане территории

| Условный номер земельного участка на чертеже | Учетный номер кадастрового квартала | Вид разрешенного использования образуемого земельного участка в соответствии с проектом планировки территории | Площадь земельного участка, га | Адрес земельного участка |
|--|-------------------------------------|--|--------------------------------|--|
| 1 | 2 | 3 | 4 | 5 |
| ЗУ1 | 54:35:061490 | Склады | 2,5154 | Российская Федерация, Новосибирская область, город Новосибирск, ул. Большая, 321/1 |
| ЗУ2 | 54:35:061490 | Прирельсовые склады (кроме складов горюче-смазочных материалов и автозаправочных станций любых типов, а также складов, предназначенных для хранения опасных веществ и материалов); площадки погрузки и разгрузки, связанные с обслуживанием объектов железнодорожного транспорта; склады | 1,2276 | Российская Федерация, Новосибирская область, город Новосибирск, ул. Большая, 321 |
| ЗУ3 | 54:35:061490 | Индивидуальные жилые дома | 0,0613 | Российская Федерация, Новосибирская область, город Новосибирск, ул. Большая, 345 |
| ЗУ4 | 54:35:061490 | Индивидуальные жилые дома | 0,1000 | Российская Федерация, Новосибирская область, город Новосибирск, ул. Большая, 341 |
| ЗУ5 | 54:35:061490 | Индивидуальные жилые дома | 0,1000 | Российская Федерация, Новосибирская область, город Новосибирск, ул. Большая, 339 |

| 1 | 2 | 3 | 4 | 5 |
|--------|--------------|---------------------------|--------|---|
| ЗУ6 | 54:35:061490 | Индивидуальные жилые дома | 0,1000 | Российская Федерация, Новосибирская область, город Новосибирск, ул. Большая, 323 |
| ЗУ7 | 54:35:061490 | Индивидуальные жилые дома | 0,1000 | Российская Федерация, Новосибирская область, город Новосибирск, ул. Большая, 319 |
| ЗУ8 | 54:35:061490 | Индивидуальные жилые дома | 0,1000 | Российская Федерация, Новосибирская область, город Новосибирск, ул. Большая, 313а |
| Итого: | | | 4,3043 | |
