



МЭРИЯ ГОРОДА НОВОСИБИРСКА

ПОСТАНОВЛЕНИЕ

От 18.06.2018

№ 2100

О проекте межевания территории квартала 010.08.10.02 в границах проекта планировки территории центральной части города Новосибирска

В целях определения местоположения границ образуемых и изменяемых земельных участков, в соответствии с Градостроительным кодексом Российской Федерации, решением Совета депутатов города Новосибирска от 24.05.2017 № 411 «О Порядке подготовки документации по планировке территории и признании утратившими силу отдельных решений Совета депутатов города Новосибирска», постановлениями мэрии города Новосибирска от 20.10.2017 № 4765 «О проекте планировки и проектах межевания территории центральной части города Новосибирска», от 05.03.2018 № 811 «О подготовке проекта межевания территории квартала 010.08.10.02 в границах проекта планировки территории центральной части города Новосибирска», руководствуясь Уставом города Новосибирска, ПОСТАНОВЛЯЮ:

1. Утвердить проект межевания территории квартала 010.08.10.02 в границах проекта планировки территории центральной части города Новосибирска (приложение).

2. Департаменту строительства и архитектуры мэрии города Новосибирска разместить постановление на официальном сайте города Новосибирска в информационно-телекоммуникационной сети «Интернет».

3. Департаменту информационной политики мэрии города Новосибирска в течение семи дней со дня издания постановления обеспечить опубликование постановления.

4. Контроль за исполнением постановления возложить на заместителя мэра города Новосибирска – начальника департамента строительства и архитектуры мэрии города Новосибирска.

Мэр города Новосибирска

А. Е. Локоть

Приложение
к постановлению мэрии
города Новосибирска
от 18.06.2018 № 2100

ПРОЕКТ
межевания территории квартала 010.08.10.02 в границах проекта
планировки территории центральной части
города Новосибирска

1. Текстовая часть проекта межевания территории (приложение 1).
 2. Чертеж межевания территории (приложение 2).
-

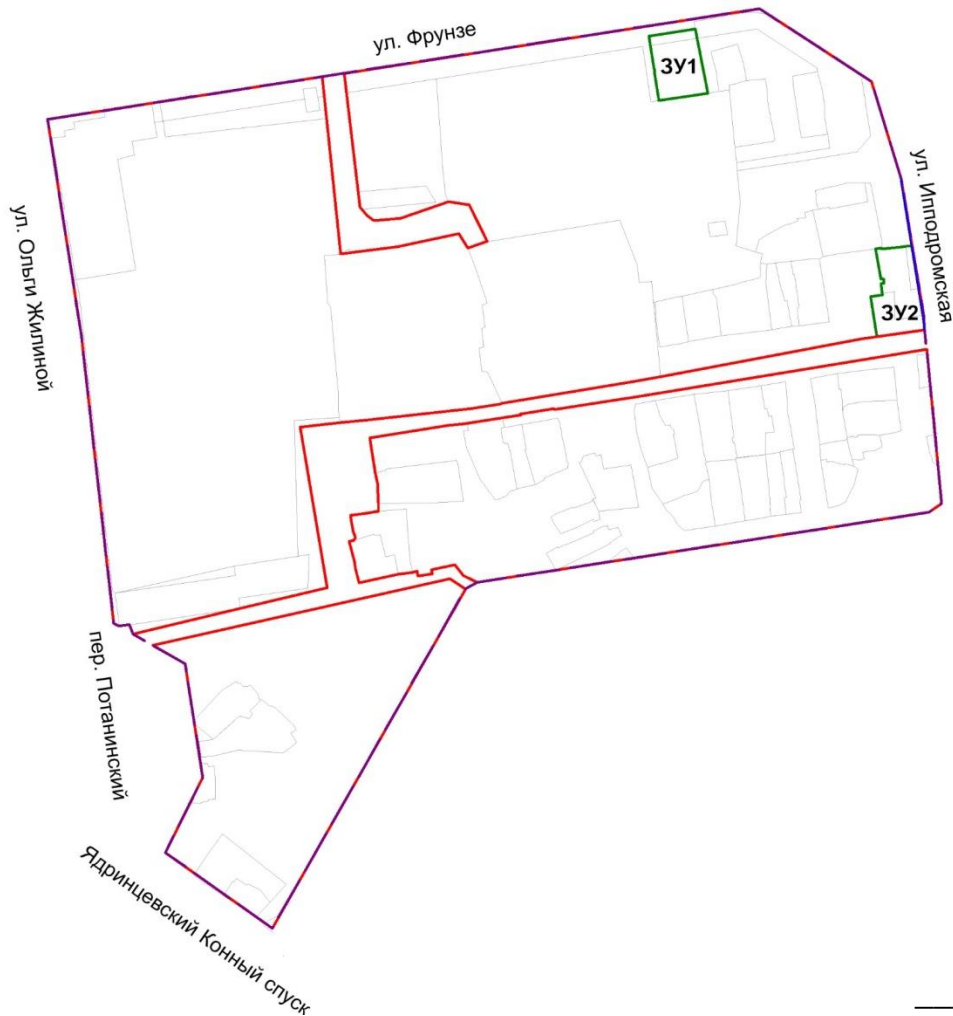
Приложение 1
к проекту межевания территории
квартала 010.08.10.02 в границах
проекта планировки территории
центральной части города Новосибирска

ТЕКТОВАЯ ЧАСТЬ
проекта межевания территории





Условный номер образуемого земельного участка на чертеже межевания территории	Учетный номер кадастрового квартала	Вид разрешенного использования образуемого земельного участка в соответствии с проектом планировки территории	Площадь образуемого земельного участка, га	Адрес земельного участка	Возможный способ образования земельного участка
1	2	3	4	5	6
ЗУ1	54:35:101256	Деловое управление; обслуживание автотранспорта; объекты придорожного сервиса	0,1	Российская Федерация, Новосибирская область, город Новосибирск, ул. Фрунзе, 142	Перераспределение земельного участка с кадастровым номером 54:35:101256:297 с землями, государственная собственность на которые не разграничена
ЗУ2	54:35: 101256	Гостиничное обслуживание	0.1159	Российская Федерация, Новосибирская область, город Новосибирск, ул. Романова, 99	Перераспределение земельного участка с кадастровым номером 54:35:101256:283 с землями, государственная собственность на которые не разграничена

Приложение 2
к проекту межевания территории кварта-
ла 010.08.10.02 в границах проекта планировки тер-
ритории центральной части города Новосибирска

ЧЕРТЕЖ межевания территории



УСЛОВНЫЕ ОБОЗНАЧЕНИЯ:

-  красные линии, утвержденные в составе проекта планировки территории
-  границы существующего элемента планировочной структуры (квартала)
-  границы образуемых и изменяемых земельных участков
-  линии отступа от красных линий в целях определения места допустимого размещения зданий, строений, сооружений
- ЗУ1** условный номер образуемого земельного участка
- ул. Фрунзе** наименование элемента улично-дорожной сети