



## МЭРИЯ ГОРОДА НОВОСИБИРСКА

# ПОСТАНОВЛЕНИЕ

От 28.03.2018

№ 1099

О внесении изменений в проект межевания территории, предназначенной для размещения линейного объекта инженерной инфраструктуры местного значения – «строительство водовода Д 800 мм протяженностью 2,65 км жилого района «Чистая Слобода» в границах проекта планировки территории, ограниченной улицами Порт-Артурской, Широкой, полосой отвода железной дороги и Толмачевским шоссе, в Ленинском районе, утвержденный постановлением мэрии города Новосибирска от 02.06.2017 № 2558

В целях устранения технической ошибки, руководствуясь Уставом города Новосибирска, ПОСТАНОВЛЯЮ:

1. Внести в проект межевания территории, предназначенной для размещения линейного объекта инженерной инфраструктуры местного значения – «строительство водовода Д 800 мм протяженностью 2,65 км жилого района «Чистая Слобода» в границах проекта планировки территории, ограниченной улицами Порт-Артурской, Широкой, полосой отвода железной дороги и Толмачевским шоссе, в Ленинском районе (далее – проект), утвержденный постановлением мэрии города Новосибирска от 02.06.2017 № 2558, следующие изменения:

1.1. В графе 4 таблицы приложения 1 к проекту цифры «0,0074» заменить цифрами «0,0055».

1.2. Приложение 2 к проекту изложить в редакции приложения к настоящему постановлению.

2. Департаменту строительства и архитектуры мэрии города Новосибирска разместить постановление на официальном сайте города Новосибирска в информационно-телекоммуникационной сети «Интернет».

3. Департаменту информационной политики мэрии города Новосибирска в течение семи дней со дня издания постановления обеспечить опубликование постановления.

4. Контроль за исполнением постановления возложить на заместителя мэра города Новосибирска – начальника департамента строительства и архитектуры мэрии города Новосибирска.

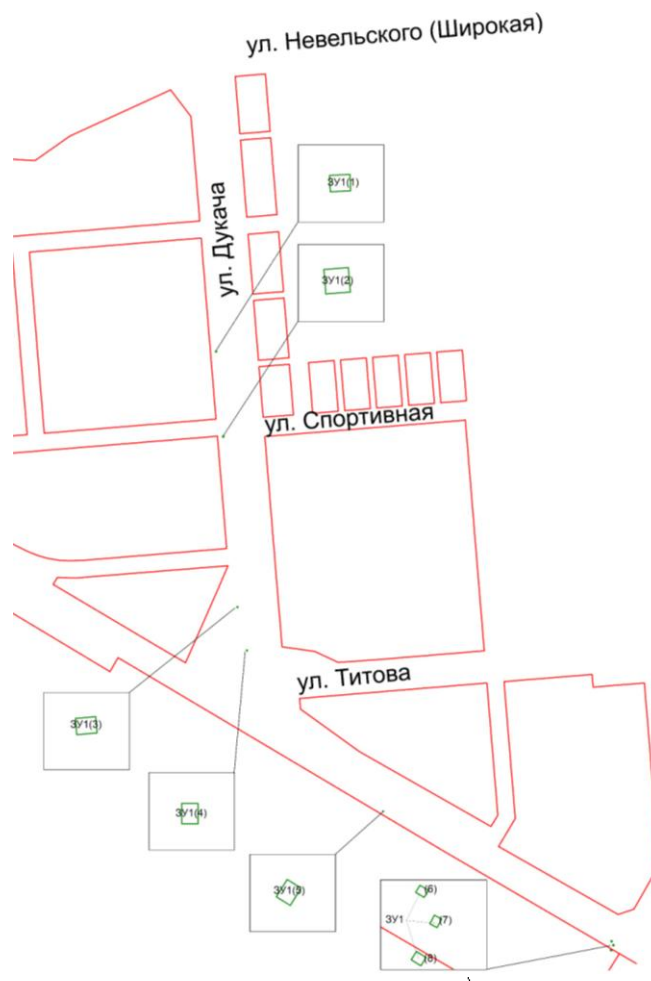
Исполняющий обязанности  
мэра города Новосибирска

Г. П. Захаров



Приложение  
к постановлению мэрии  
города Новосибирска  
от 28.03.2018 № 1099

Приложение 2  
к проекту межевания территории, пред-  
назначенной для размещения линейного  
объекта инженерной инфраструктуры  
местного значения – «строительство во-  
достова Д 800 мм протяженностью  
2,65 км жилого района «Чистая Слобо-  
да» в границах проекта планировки тер-  
ритории, ограниченной улицами Порт-  
Артурской, Широкой, полосой отвода  
железной дороги и Толмачевским шос-  
се, в Ленинском районе

**ЧЕРТЕЖ**  
**межевания территории**



Условные обозначения

-  - красные линии, утвержденные в составе проекта планировки территории, границы существующих элементов планировочной структуры
-  - границы образуемого земельного участка
- ЗУ1 (1) - условный номер образуемого земельного участка
- ул. Титова - наименование элемента улично-дорожной сети