



МЭРИЯ ГОРОДА НОВОСИБИРСКА

ПОСТАНОВЛЕНИЕ

От 30.07.2018

№ 2734

О проекте межевания территории квартала 010.07.01.01 в границах проекта планировки территории центральной части города Новосибирска

В целях определения местоположения границ образуемых и изменяемых земельных участков, в соответствии с Градостроительным кодексом Российской Федерации, решением Совета депутатов города Новосибирска от 24.05.2017 № 411 «О Порядке подготовки документации по планировке территории и признании утратившими силу отдельных решений Совета депутатов города Новосибирска», постановлениями мэрии города Новосибирска от 20.10.2017 № 4765 «О проекте планировки и проектах межевания территории центральной части города Новосибирска», от 11.07.2018 № 2517 «О подготовке проекта межевания территории квартала 010.07.01.01 в границах проекта планировки территории центральной части города Новосибирска», руководствуясь Уставом города Новосибирска, ПОСТАНОВЛЯЮ:

1. Утвердить проект межевания территории квартала 010.07.01.01 в границах проекта планировки территории центральной части города Новосибирска (приложение).

2. Присвоить адрес образуемому земельному участку согласно приложению 1 к проекту межевания территории квартала 010.07.01.01 в границах проекта планировки территории центральной части города Новосибирска.

3. Департаменту строительства и архитектуры мэрии города Новосибирска разместить постановление на официальном сайте города Новосибирска в информационно-телекоммуникационной сети «Интернет».

4. Департаменту информационной политики мэрии города Новосибирска в течение семи дней со дня издания постановления обеспечить опубликование постановления.

5. Контроль за исполнением постановления возложить на заместителя мэра города Новосибирска – начальника департамента строительства и архитектуры мэрии города Новосибирска.

Мэр города Новосибирска

А. Е. Локоть

Приложение
к постановлению мэрии
города Новосибирска
от 30.07.2018 № 2734

ПРОЕКТ
межевания территории квартала 010.07.01.01 в границах проекта планировки
территории центральной части города Новосибирска

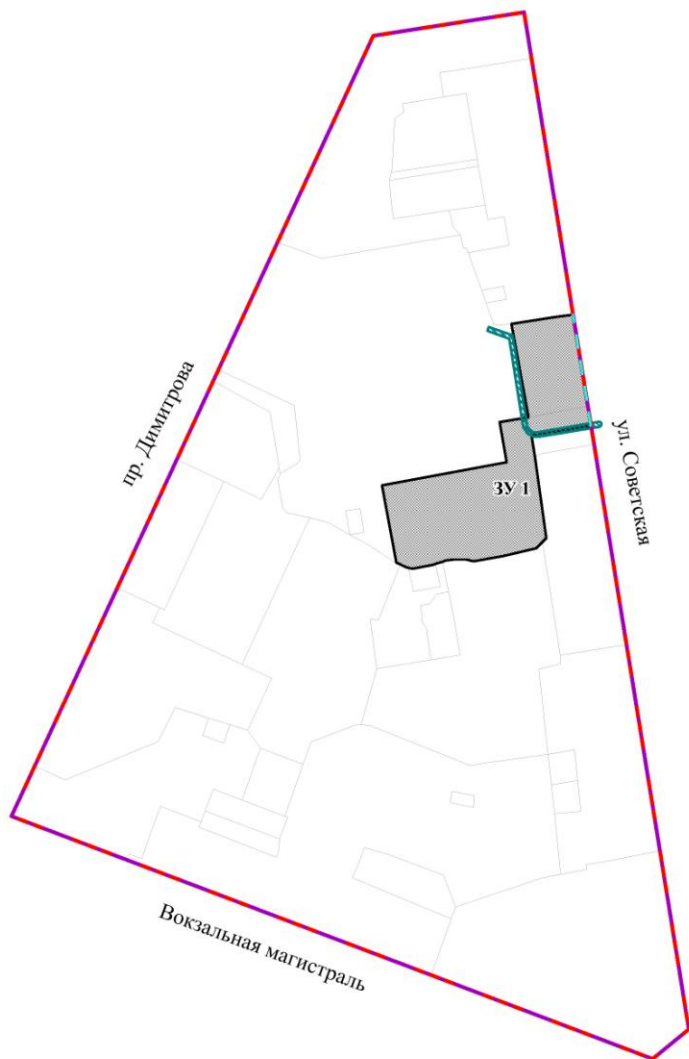
1. Текстовая часть проекта межевания территории (приложение 1).
 2. Чертеж межевания территории (приложение 2).
-

Приложение 1
к проекту межевания территории
квартала 010.07.01.01 в границах
проекта планировки территории
центральной части города
Новосибирска







ТЕКСТОВАЯ ЧАСТЬ
проекта межевания территории

Условный номер земельного участка на чертеже межевания территории	Учетный номер кадастрового квартала	Вид разрешенного использования образуемого земельного участка в соответствии с проектом планировки территории	Площадь земельного участка, га	Адрес земельного участка	Возможный способ образования земельного участка
1	2	3	4	5	6
ЗУ 1	54:35:021050	Деловое управление; образование и просвещение; гостиничное обслуживание; банковская и страховая деятельность; общественное питание; коммунальное обслуживание; спорт.	0,4008	Российская Федерация, Новосибирская область, город Новосибирск, ул. Советская, 57	Объединение земельных участков с кадастровыми номерами 54:35:021050:975, 54:35:021050:74, 54:35:021050:69

ЧЕРТЕЖ
межевания территории



Условные обозначения

-  красные линии, утвержденные в составе проекта планировки территории
-  границы существующего элемента планировочной структуры (квартала)
-  линии отступа от красных линий в целях определения места допустимого размещения зданий, строений, сооружений
-  граница образуемого земельного участка на кадастровом плане территории
-  предложение по установлению границ зон действия публичных сервитутов
-  условный номер образуемого земельного участка

ул. Советская наименование элемента улично-дорожной сети