

**«Организационный комитет информирует жителей города Новосибирска о том, что публичные слушания по проекту решения Совета депутатов города Новосибирска «О внесении изменений в Устав города Новосибирска, принятый решением городского Совета Новосибирска от 27.06.2007 № 616» состоятся 22 января 2013 года в 11-00 в Большом зале мэрии по адресу: Красный проспект, 34.**

**С текстом проекта решения Совета депутатов города Новосибирска «О внесении изменений в Устав города Новосибирска, принятый решением городского Совета Новосибирска от 27.06.2007 № 616» можно ознакомиться в «Бюллетене органов местного самоуправления города Новосибирска» от 11.12.2012 № 94 и на официальном сайте Совета депутатов города Новосибирска.»**

**ЗАКЛЮЧЕНИЕ**  
**по результатам публичных слушаний по вопросам предоставления разрешений**  
**на отклонение от предельных параметров разрешенного строительства,**  
**реконструкции объектов капитального строительства**

В целях выявления и учета мнения и интересов жителей города Новосибирска, в соответствии с Градостроительным кодексом Российской Федерации, Федеральным законом от 06.10.2003 № 131-ФЗ «Об общих принципах организации местного самоуправления в Российской Федерации», решением Совета депутатов города Новосибирска от 24.06.2009 № 1288 «О Правилах землепользования и застройки города Новосибирска», решением городского Совета Новосибирска от 25.04.2007 № 562 «О Положении о публичных слушаниях в городе Новосибирске» были проведены публичные слушания.

Постановление мэрии города Новосибирска от 30.11.2012 № 12385 «О назначении публичных слушаний по вопросам предоставления разрешений на отклонение от предельных параметров разрешенного строительства, реконструкции объектов капитального строительства» было опубликовано в «Бюллетене органов местного самоуправления города Новосибирска» № 91 от 04 декабря 2012 года и размещено на официальном сайте города Новосибирска.

Публичные слушания по вопросам предоставления разрешений на отклонение от предельных параметров разрешенного строительства, реконструкции объектов капитального строительства проведены 21 декабря 2012 года.

В процессе проведения публичных слушаний по вопросам предоставления разрешений на отклонение от предельных параметров разрешенного строительства, реконструкции объектов капитального строительства были заслушаны предложения приглашенных экспертов и иных участников публичных слушаний.

По результатам проведения публичных слушаний сделано следующее

**заключение:**

1. Считать состоявшимися публичные слушания по вопросам предоставления разрешений на отклонение от предельных параметров разрешенного строительства, реконструкции объектов капитального строительства.

2. Процедура проведения публичных слушаний по предоставлению разрешений на отклонение от предельных параметров разрешенного строительства, реконструкции объектов капитального строительства осуществлена в соответствии с Градостроительным кодексом Российской Федерации, Федеральным законом от 06.10.2003 № 131-ФЗ «Об общих принципах организации местного самоуправления в Российской Федерации», решением Совета депутатов города Новосибирска от 24.06.2009 № 1288 «О Правилах землепользования и застройки города Новосибирска» и решением городского Совета Новосибирска от 25.04.2007 № 562 «О Положении о публичных слушаниях в городе Новосибирске».

3. Предоставить разрешение на отклонение от предельных параметров разрешенного строительства, реконструкции объектов капитального строительства обществу с ограниченной ответственностью МЖК «Энергетик» (на основании заявления в связи с наличием инженерных сетей на земельном участке) в части уменьшения минимального процента застройки с 25% до 12% в границах земельного участка с кадастровым номером 54:35:064400:6 площадью 0,0201 га, расположенного по адресу: обл. Новосибирская, г. Новосибирск, ул. Стартовая в Ленинском районе (зона застройки средне- и многоэтажными жилыми домами (Ж-1)).

4. Отказать в предоставлении разрешения на отклонение от предельных параметров разрешенного строительства, реконструкции объектов капитального строительства:

4.1 Обществу с ограниченной ответственностью «Новосибирск СтройМастер К» (на основании заявления в связи с наличием инженерных сетей, а также неблагоприятной для застройки конфигурацией земельного участка) в части увеличения максимального процента застройки с 40% до 47% в границах земельного участка с кадастровым номером 54:35:032655:23 площадью 0,4836 га, расположенного по адресу: обл. Новосибирская, г. Новосибирск, ул. Дачная в Засельцовском районе (зона делового, общественного и коммерческого назначения (ОД-1)), в связи с тем, конфигурация земельного участка и наличие инженерных сетей не является неблагоприятной для застройки и нарушением требований части 1 статьи 48 Градостроительного кодекса Российской Федерации.

4.2. Закрытому акционерному обществу «Горького 39» (на основании заявления в связи с наличием инженерных сетей на земельном участке) в части уменьшения минимального отступа от границ земельного участка, за пределами которого запрещено строительство зданий, строений, сооружений, с кадастровым номером 54:35:021225:15, площадью 0,2498 га, расположенного по адресу: обл. Новосибирская, г. Новосибирск, ул. Максима Горького, 39, в Железнодорожном районе (зона делового, общественного и коммерческого назначения (ОД-1)), с 3 м до 0,5 м со стороны земельного участка с кадастровым номером 54:35:021225:11, в связи с тем, что строительство объекта капитального строительства осуществляется без разрешения на строительство.

И. о. председателя комиссии по подготовке  
проекта правил землепользования  
и застройки города Новосибирска

В. В. Фефелов

Секретарь

Е. В. Спасская

ЭКСПЕРТЫ:

Ганжа С. Д.  
Неретин В. П.  
Насалевич В. А.

**ПРАВОВЫЕ АКТЫ  
МЭРИИ ГОРОДА НОВОСИБИРСКА**

# ПОСТАНОВЛЕНИЯ

МЭРИЯ ГОРОДА НОВОСИБИРСКА

## ПОСТАНОВЛЕНИЕ

От 20.12.2012

№ 13130

### **Об образовании избирательных участков в городе Новосибирске**

В соответствии с частью 7 статьи 4 Федерального закона от 02.10.2012 № 157-ФЗ «О внесении изменений в Федеральный закон «О политических партиях» и Федеральный закон «Об основных гарантиях избирательных прав и права на участие в референдуме граждан Российской Федерации», в соответствии со статьей 19 Федерального закона от 12.06.2002 № 67-ФЗ «Об основных гарантиях избирательных прав и права на участие в референдуме граждан Российской Федерации», на основании предложений администраций районов города Новосибирска, по согласованию с территориальными избирательными комиссиями

**ПОСТАНОВЛЯЮ:**

1. Образовать на территории города Новосибирска 589 избирательных участков, участков референдума для проведения голосования и подсчета голосов избирателей (приложение).

2. Признать утратившим силу постановление мэрии города Новосибирска от 30.12.2011 № 12945 «Об образовании избирательных участков в городе Новосибирске».

3. Департаменту информационной политики мэрии города Новосибирска не позднее 25.12.2012 обеспечить опубликование постановления в установленном порядке.

4. Ответственность за исполнение постановления возложить на заместителя мэра города Новосибирска Корнилова А. А.

Мэр города Новосибирска

В. Ф. Городецкий

Приложение  
УТВЕРЖДЕНО  
постановлением мэрии  
города Новосибирска  
от 20.12.2012 № 13130

**ИЗБИРАТЕЛЬНЫЕ УЧАСТКИ, УЧАСТКИ РЕФЕРЕНДУМА  
НА ТЕРРИТОРИИ ДЗЕРЖИНСКОГО РАЙОНА  
ГОРОДА НОВОСИБИРСКА**

Количество избирательных участков, участков референдума – 70.

Номера избирательных участков, участков референдума – с № 1425 по 1494.

**ИЗБИРАТЕЛЬНЫЙ УЧАСТОК, УЧАСТОК РЕФЕРЕНДУМА № 1425**

*(Место нахождения участковой избирательной комиссии и помещения для голосования – школа-сад № 509, ул. Полякова, 1в)*

Границы участка - Улицы: Аллейная; Амбулаторная; Антона Осташова; Атлетическая; Виктора Звонарева; Горнолыжная; Достижений; Ивана Салашенко; Красноводская; Музыкальная; Павла Кондратенко; Полякова; Профилактическая; Стрелковая; Чемпионская; переулки: Амбулаторный; 1-й, 2-й Спринтерский; 7-й км Гусинобродского шоссе, 1.

**ИЗБИРАТЕЛЬНЫЙ УЧАСТОК, УЧАСТОК РЕФЕРЕНДУМА № 1426**

*(Место нахождения участковой избирательной комиссии и помещения для голосования – школа № 59, ул. Доватора, 27/1)*

Границы участка – Улицы: Доватора, № 29/1, 29/2, 31/2, 33, 33/1, 33/2, 33/3, 35, 35/1, 35/2; Толбухина, № 2, 25/1.

**ИЗБИРАТЕЛЬНЫЙ УЧАСТОК, УЧАСТОК РЕФЕРЕНДУМА № 1427**

*(Место нахождения участковой избирательной комиссии и помещения для голосования – школа № 59, ул. Доватора, 27/1)*

Границы участка - Улицы: Геофизическая – четная с № 4 до конца, нечетная с № 1 до конца; Доватора, № 23, 23/1, 25, 25/1, 27, 29, 31, 31/1, четная с № 52 до конца; Национальная – нечетная с № 95 до конца, четная с № 94 до конца; Суркова – четная с № 4 до конца, нечетная с № 3 до конца.

**ИЗБИРАТЕЛЬНЫЙ УЧАСТОК, УЧАСТОК РЕФЕРЕНДУМА № 1428**

*(Место нахождения участковой избирательной комиссии и помещения для голосования – МБОУДОД ДЮСШ-15, ул. Есенина, 15)*

Границы участка - Улица Есенина, № 8, 8/1, 8/2, 8/3, 8/6, 10, 10/3; переулок Трикотаждстроа, № 21, 23, 25, 68, 94, 106, 110, 114, 131.

**ИЗБИРАТЕЛЬНЫЙ УЧАСТОК, УЧАСТОК РЕФЕРЕНДУМА № 1429**

*(Место нахождения участковой избирательной комиссии и помещения для голосования - библиотека им. Я. Гашека, ул. Адриена Лежена, 16)*

Границы участка - Улица: Адриена Лежена № 13, 15, 16, 17, 19, 23, 25, 27, 27/1, 29, 29/1, 31.

**ИЗБИРАТЕЛЬНЫЙ УЧАСТОК, УЧАСТОК РЕФЕРЕНДУМА № 1430**

*(Место нахождения участковой избирательной комиссии и помещения для голосования – школа № 153, ул. Республиканская, 15/1)*

Границы участка - Улицы: Лазарева, № 8, 10, 12, нечетная с № 1 по 9, Республиканская, № 13, 15; Трикотажная, № 54, 54/1, 56, 56/1.

**ИЗБИРАТЕЛЬНЫЙ УЧАСТОК, УЧАСТОК РЕФЕРЕНДУМА № 1431**

*(Место нахождения участковой избирательной комиссии и помещения для голосования – школа № 153, ул. Республиканская, 15/1)*

Границы участка - Улицы: Республиканская, № 1, 1а, 3, 3а, 5, 5а, 7, 7а, 9, 9а, 11, 11/1, 11а; Трикотажная, № 49, 49а.

**ИЗБИРАТЕЛЬНЫЙ УЧАСТОК, УЧАСТОК РЕФЕРЕНДУМА № 1432**

*(Место нахождения участковой избирательной комиссии и помещения для голосования – школа № 153, ул. Республиканская, 15/1)*

Границы участка - Улицы: Авиастроителей, № 1/1, 1/2, 1/3, 1/4, 1/5, 1/6, 1/7, 1/8, 1/9, 1/10; Дениса Давыдова, 1; Трикотажная, 61; Чкалова, № 70/1, 72.

**ИЗБИРАТЕЛЬНЫЙ УЧАСТОК, УЧАСТОК РЕФЕРЕНДУМА № 1433**

*(Место нахождения участковой избирательной комиссии и помещения для голосования – школа № 153, ул. Республиканская, 15/1)*

Границы участка - Улицы: Авиастроителей, № 1, 2/1; Дениса Давыдова, № 1/1, 2б, 2в; Забайкальская, № 53, 55; Трикотажная, № 58, 58/1, 60, 60/1, 60/3; Чкалова, 74; 25 лет Октября, № 7, 9.

### **ИЗБИРАТЕЛЬНЫЙ УЧАСТОК, УЧАСТОК РЕФЕРЕНДУМА № 1434**

*(Место нахождения участковой избирательной комиссии и помещения для голосования – ДК им. Калинина, ул. Театральная, 1)*

Границы участка - Улицы: Авиастроителей, № 2, 2/2, 2/4, 2а, 4, 6, 6а; Театральная, № 3, 3а; Трикотажная, № 60/2; 25 лет Октября, № 1, 3, 5.

### **ИЗБИРАТЕЛЬНЫЙ УЧАСТОК, УЧАСТОК РЕФЕРЕНДУМА № 1435**

*(Место нахождения участковой избирательной комиссии и помещения для голосования – ДК им. Калинина, ул. Театральная, 1)*

Границы участка - Улицы: Авиастроителей – нечетная с № 3 по 9; Дениса Давыдова, № 2, 2а, 3, 5; Театральная, № 9, 9а; 25 лет Октября, № 6, 8.

### **ИЗБИРАТЕЛЬНЫЙ УЧАСТОК, УЧАСТОК РЕФЕРЕНДУМА № 1436**

*(Место нахождения участковой избирательной комиссии и помещения для голосования – школа № 71, пер. 3-й Почтовый, 21)*

Границы участка - Улицы: Волочаевская – четная с № 116 по 134, нечетная с № 59 по 75; Ярослава Гашека – четная с № 10 по 42, нечетная с № 19 по 41б; Давыдовского; Караваева – четная с № 8 по 40, нечетная с № 15 по 47; Новороссийская – четная с № 52 по 66, нечетная с № 51 по 65/2; Почтовая – четная с № 22 до конца, нечетная с № 27 до конца; Севастопольская; Юрия Смирнова – четная с № 36 по 54, нечетная с № 55 по 69; Техническая – четная с № 12 по 18; Фурманова – четная; Черенкова – четная с № 2 по 16, нечетная с № 1 по 31; переулок Давыдовского.

### **ИЗБИРАТЕЛЬНЫЙ УЧАСТОК, УЧАСТОК РЕФЕРЕНДУМА № 1437**

*(Место нахождения участковой избирательной комиссии и помещения для голосования – школа № 71, пер. 3-й Почтовый, 21)*

Граница участка - Улицы: Воронежская; Калужская – четная с № 2 по 14; Камчатская – четная с № 2 по 54, нечетная с № 1 по 23; Каширская – четная с № 2 по 58, нечетная с № 1 по 47; Коломенская – четная с № 2 до конца, нечетная с № 1 по 79; Коминтерна – четная с № 2 по 72, нечетная с № 1 по 61; Москворецкая – четная с № 2 по 78, нечетная с № 1 по 69; Рылеева – четная с № 2 по 76/2, нечетная с № 1 по 73; Фурманова – нечетная; переулки: Воронежский; 1-й - 5-й Калужский; 6-й Калужский – нечетная.

### **ИЗБИРАТЕЛЬНЫЙ УЧАСТОК, УЧАСТОК РЕФЕРЕНДУМА № 1438**

*(Место нахождения участковой избирательной комиссии и помещения для голосования – школа № 71, пер. 3-й Почтовый, 21)*

Границы участка - Улицы: Альпийская; Барышевская; Волочаевская, 51, четная с № 68 по 114; 1-я Высотная; Ярослава Гашека - четная с № 2 по 8, нечетная с № 1 по 17; Дарьяльская; Зеленхозовская – четная с № 12 по 60/1, нечетная с № 1 по 5в;



Караваева, № 2, 4, нечетная с № 1 по 11; Липецкая – четная с № 2 по 44, нечетная с № 3 по 51; Новороссийская – четная с № 2 по 50/2, нечетная с № 1 по 49; Почтовая – четная с № 2 по 20, нечетная с № 1 по 25/1; Почтовый Лог; Юрия Смирнова – четная с № 2 по 34, нечетная с № 1 по 51; Ставропольская – четная с № 2 по 34, нечетная с № 1 по 29; Техническая, № 3/1, 5, 7, 9; переулоч Альпийский.

#### **ИЗБИРАТЕЛЬНЫЙ УЧАСТОК, УЧАСТОК РЕФЕРЕНДУМА № 1439**

*(Место нахождения участковой избирательной комиссии и помещения для голосования – ЦВР «Галактика», пр. Дзержинского, 83)*

Границы участка – Проспект Дзержинского – четная с № 56 по 60; улицы: Авиационная – нечетная с № 3 по 15; Лучезарная – четная с № 38 до конца, нечетная с № 35 до конца; Ползунова – нечетная с № 23 до конца; 1-я Рабочая; 4-я Рабочая – четная с № 2 по 70/1, нечетная с № 1 по 63; 5-я Рабочая; Седова – четная с № 8 по 88, нечетная с № 13 по 73; переулки: 2-й - 6-й Рабочий.

#### **ИЗБИРАТЕЛЬНЫЙ УЧАСТОК, УЧАСТОК РЕФЕРЕНДУМА № 1440**

*(Место нахождения участковой избирательной комиссии и помещения для голосования – ДК им. В. П. Чкалова, пр. Дзержинского, 34/1)*

Границы участка - Проспект Дзержинского, № 38, 40, 42; улицы: Авиационная – четная с № 2 до конца, нечетная с № 17 до конца; Волжская – четная с № 2 по 32а, нечетная с № 1 по 17а; Волочаевская – нечетная с № 3 по 31а; Лучезарная - четная с № 2 по 36, нечетная с № 1 по 9 и с № 11 по 31; Онежская - нечетная с № 1 до конца; Седова – четная с № 2 по 6, нечетная с № 1 по 9; 1-я Юргинская; Якутская; переулок Волжский.

#### **ИЗБИРАТЕЛЬНЫЙ УЧАСТОК, УЧАСТОК РЕФЕРЕНДУМА № 1441**

*(Место нахождения участковой избирательной комиссии и помещения для голосования – ДК им. В. П. Чкалова, пр. Дзержинского, 34/1)*

Границы участка - Улицы: Айвазовского; Бродского; Васнецова; Волжская – четная с № 34 по 56, нечетная с № 19 по 63/1; Волочаевская – четная с № 2 по 64, нечетная с № 33 по 41; Левитана – четная с № 2 до конца, нечетная с № 23 до конца; Малая Айвазовского – четная с № 18 до конца, нечетная с № 15 до конца; Промкирпичная – нечетная с № 15 по 27; Репина; Сурикова; Трактовая; Трикотажная – четная с № 34 по 48, нечетная с № 1 по 19; Шишкина – четная с № 56 до конца, нечетная с № 9 до конца; 2-я Юргинская; проезд Сурикова; переулок Волочаевский.

#### **ИЗБИРАТЕЛЬНЫЙ УЧАСТОК, УЧАСТОК РЕФЕРЕНДУМА № 1442**

*(Место нахождения участковой избирательной комиссии и помещения для голосования - радиотехнический колледж, пр. Дзержинского, 26)*

Границы участка - Улицы: Гоголя, № 223, 223/1, 225, 225/1, 225/2; Комбинатская

– четная с № 14 по 36; Королева – нечетная с № 1 по 7а; Поселковая – четная с № 52 до конца, нечетная с № 1 до конца; Шишкина, 5, четная с № 2 по 40; переулки: Поселковый, 2-й Поселковый.

**ИЗБИРАТЕЛЬНЫЙ УЧАСТОК, УЧАСТОК РЕФЕРЕНДУМА № 1443**

*(Место нахождения участковой избирательной комиссии и помещения для голосования – радиотехнический колледж, пр. Дзержинского, 26)*

Границы участка – Проспект Дзержинского, № 28, 28а, 28/2; улицы: Гоголя, № 228, 229, 229/1, 231, 231а, 232, 233/2; Комбинатская - четная с № 38 до конца, нечетная с № 1 до конца; Малая Айвазовского – нечетная с № 1 по 13, четная с № 2 по 16; Промкирпичная, № 16, 18, 20; Шишкина – четная с № 46 по 54б.

**ИЗБИРАТЕЛЬНЫЙ УЧАСТОК, УЧАСТОК РЕФЕРЕНДУМА № 1444**

*(Место нахождения участковой избирательной комиссии и помещения для голосования – колледж легкой промышленности, ул. Гоголя, 217)*

Границы участка – Проспект Дзержинского – четная с № 18 по 24/2; улицы: Гоголя - с № 215 по 219; Королева, № 15, 17, 21, четная с № 2 по 18.

**ИЗБИРАТЕЛЬНЫЙ УЧАСТОК, УЧАСТОК РЕФЕРЕНДУМА № 1445**

*(Место нахождения участковой избирательной комиссии и помещения для голосования – школа № 82, ул. Гоголя, 195)*

Границы участка – Проспект Дзержинского, № 12, 14, 14/1, 14/2, 14/3; улицы: Глинки, 4а; Гоголя, 200, нечетная с № 199 по 211; Даурская, № 5, 7; Королева, № 20, 22.

**ИЗБИРАТЕЛЬНЫЙ УЧАСТОК, УЧАСТОК РЕФЕРЕНДУМА № 1446**

*(Место нахождения участковой избирательной комиссии и помещения для голосования – школа № 82, ул. Гоголя, 195)*

Границы участка – Проспект Дзержинского, № 6, 10, 10/1; улицы: Гоголя, № 189, 191, 198а, 202; Даурская, № 4, 4а, 4б; Красина, № 62, 64, 64а.

**ИЗБИРАТЕЛЬНЫЙ УЧАСТОК, УЧАСТОК РЕФЕРЕНДУМА № 1447**

*(Место нахождения участковой избирательной комиссии и помещения для голосования – школа № 82, ул. Гоголя, 195)*

Границы участка - Улицы: Гоголя - четная с № 206 по 208; Красина, № 56, 58, 58/1, 60.

**ИЗБИРАТЕЛЬНЫЙ УЧАСТОК, УЧАСТОК РЕФЕРЕНДУМА № 1448**

*(Место нахождения участковой избирательной комиссии и помещения для голосования – школа № 18, ул. Гоголя, 233)*

Границы участка – Проспект Дзержинского – четная с № 30 по 32/2; улицы: Гоголя, четная с № 234 по 256, нечетная с № 233 по 237/1 (кроме 233/2); Левитана - нечетная с № 1 по 21/2; Промкирпичная, 11.

**ИЗБИРАТЕЛЬНЫЙ УЧАСТОК, УЧАСТОК РЕФЕРЕНДУМА № 1449**

*(Место нахождения участковой избирательной комиссии и помещения для голосования – гимназия № 15 «Содружество», ул. Гоголя, 188/1)*

Границы участка – Проспект Дзержинского, № 2, 2а, 4; улицы: Гоголя, 194; Красина, № 51, 61, 61/1.

**ИЗБИРАТЕЛЬНЫЙ УЧАСТОК, УЧАСТОК РЕФЕРЕНДУМА № 1450**

*(Место нахождения участковой избирательной комиссии и помещения для голосования – гимназия № 15 «Содружество», ул. Гоголя, 188/1)*

Границы участка – Улицы: Гоголя, № 184, 186, 188, 190, 190/1, 192; Кошурникова, № 9, 11.

**ИЗБИРАТЕЛЬНЫЙ УЧАСТОК, УЧАСТОК РЕФЕРЕНДУМА № 1451**

*(Место нахождения участковой избирательной комиссии и помещения для голосования – гимназия № 15 «Содружество», ул. Гоголя, 188/1)*

Границы участка - Улицы: Державина – четная с № 186 до конца, нечетная с № 163 до конца; Ермака – четная с № 162 до конца, нечетная с № 165 до конца; 1-й Кирзавод; Кошурникова, № 13, 13/1, 13/2, 15; Красина, № 45, 47, 47/1, 47/2; Левый Берег Каменки; Ломоносова – четная с № 220 до конца, нечетная с № 239 до конца; Поселковая – четная с № 2 по 46; тупик Державина; проезд Красина.

**ИЗБИРАТЕЛЬНЫЙ УЧАСТОК, УЧАСТОК РЕФЕРЕНДУМА № 1452**

*(Место нахождения участковой избирательной комиссии и помещения для голосования – ДК «Строитель», ул. Селезнева, 46)*

Границы участка - Улицы: Гоголя, № 180, 182, 184/1; Кошурникова, № 3, 5, 5/1, 5/2, 5/3, 7, 7/1.

**ИЗБИРАТЕЛЬНЫЙ УЧАСТОК, УЧАСТОК РЕФЕРЕНДУМА № 1453**

*(Место нахождения участковой избирательной комиссии и помещения для голосования – монтажный техникум, пр. Дзержинского, 1)*

Границы участка - проспект Дзержинского, № 1/1; улицы: Войкова – четная с № 2 по 16, нечетная с № 1 по 15б; Журиная – четная с № 122 по 140, нечетная

с № 121 по 143; Селезнева, № 6, 6а, 8; Фрунзе, № 59, 59/1, 71; спуск Журинский; переулок Карьерный Лог; тулик Войкова.

**ИЗБИРАТЕЛЬНЫЙ УЧАСТОК, УЧАСТОК РЕФЕРЕНДУМА № 1454**

*(Место нахождения участковой избирательной комиссии и помещения для голосования – школа № 96, ул. Фрунзе, 63/1)*

Границы участка - Улицы: Кошурникова, № 12, 14, 16, 18, 20, 22/1; Планетная, № 16, 16а; Фрунзе, № 67, 232.

**ИЗБИРАТЕЛЬНЫЙ УЧАСТОК, УЧАСТОК РЕФЕРЕНДУМА № 1455**

*(Место нахождения участковой избирательной комиссии и помещения для голосования – школа № 96, ул. Фрунзе, 63/1)*

Границы участка - Улицы: Кошурникова, № 2, 4, 6, 8, 10; Селезнева, 24; Фрунзе, № 59/2, 61, 63, 65, 234.

**ИЗБИРАТЕЛЬНЫЙ УЧАСТОК, УЧАСТОК РЕФЕРЕНДУМА № 1456**

*(Место нахождения участковой избирательной комиссии и помещения для голосования – ДК «Строитель», ул. Селезнева, 46)*

Границы участка - Улицы: Алейская, № 10, 12, 14, 41, 43, 45, 47, 49; Карамзина, № 83б; Селезнева, № 26, 26/1, 28, 32, 36, 38, 40.

**ИЗБИРАТЕЛЬНЫЙ УЧАСТОК, УЧАСТОК РЕФЕРЕНДУМА № 1457**

*(Место нахождения участковой избирательной комиссии и помещения для голосования - школа № 111, ул. Промышленная, 1/1)*

Границы участка – Проспект Дзержинского, № 7, 7а; улицы: Королева, № 30, 32; Промышленная, № 1, 1а, 1б, 2; Шекспира, № 6, 8, 10, 12.

**ИЗБИРАТЕЛЬНЫЙ УЧАСТОК, УЧАСТОК РЕФЕРЕНДУМА № 1458**

*(Место нахождения участковой избирательной комиссии и помещения для голосования – школа № 111, ул. Промышленная, 1/1)*

Границы участка – Проспект Дзержинского, № 1а, 3, 3а, 3б, 5; улицы: Красина, № 68, 70а, 72, 72а, 72в, 72г; Селезнева, 128; Шекспира, № 7, 9, 11.

**ИЗБИРАТЕЛЬНЫЙ УЧАСТОК, УЧАСТОК РЕФЕРЕНДУМА № 1459**

*(Место нахождения участковой избирательной комиссии и помещения для голосования – школа № 111, ул. Промышленная, 1/1)*

Границы участка - Улицы: Войкова – четная с № 54 по 64, нечетная с № 61 по 71в; Кольцова – нечетная с № 187 до конца; Крестьянская – четная с № 26 по 44б, нечетная с № 5 по 13; Николая Островского – четная с № 152 по 200а, нечетная с № 171 по 193а и с № 237 по 267; Партизанская – четная с № 132 по 150 и с № 186

по 210а, нечетная с № 97 по 119 и с № 161 по 165; Писарева – четная с № 112 по 142а, нечетная с № 155 по 179; Планетная – нечетная с № 67 по 79, № 32; Светлая – четная с № 68 по 74; Селезнева – четная с № 92 по 126.

**ИЗБИРАТЕЛЬНЫЙ УЧАСТОК, УЧАСТОК РЕФЕРЕНДУМА № 1460**

*(Место нахождения участковой избирательной комиссии и помещения для голосования – Аэрокосмический лицей, ул. Индустриальная, 4а)*

Границы участка - Проспект Дзержинского – нечетная с № 9 по 11, с № 15 по 19; улицы: Королева, 27; Промышленная – четная с № 4 по 12.

**ИЗБИРАТЕЛЬНЫЙ УЧАСТОК, УЧАСТОК РЕФЕРЕНДУМА № 1461**

*(Место нахождения участковой избирательной комиссии и помещения для голосования – Аэрокосмический лицей, ул. Индустриальная, 4а)*

Границы участка - Проспект Дзержинского, № 21, 23; улицы: Индустриальная – нечетная с № 3 по 7, с № 11 по 15; Промышленная, 14, нечетная с № 3 по 11.

**ИЗБИРАТЕЛЬНЫЙ УЧАСТОК, УЧАСТОК РЕФЕРЕНДУМА № 1462**

*(Место нахождения участковой избирательной комиссии и помещения для голосования – школа № 178, пр. Дзержинского, 43)*

Границы участка - Проспект Дзержинского – нечетная с № 33 по 37, 41, 45, 49, 51; улицы: Индустриальная, № 4, 8; Промышленная - четная с № 18 по 26.

**ИЗБИРАТЕЛЬНЫЙ УЧАСТОК, УЧАСТОК РЕФЕРЕНДУМА № 1463**

*(Место нахождения участковой избирательной комиссии и помещения для голосования – школа № 178, пр. Дзержинского, 43)*

Границы участка - Проспект Дзержинского – нечетная с № 53 по 61; улицы: Промышленная, 13, четная с № 28 по 34; Трикотажная – нечетная с № 29 по 43; Электротракторной проезд, № 3, 12, 12а.

**ИЗБИРАТЕЛЬНЫЙ УЧАСТОК, УЧАСТОК РЕФЕРЕНДУМА № 1464**

*(Место нахождения участковой избирательной комиссии и помещения для голосования – школа № 169, пр. Дзержинского, 60)*

Границы участка - Улицы: Автономная; Алеутская; Алмазная; Боевая; Высотная - четная с № 6 до конца, нечетная с № 1 по 19, № 29, 31; Геологическая – четная с № 2 до конца, нечетная с № 1 до конца; Зеленхозовская – четная с № 62 по 124, нечетная с № 7 по 87; 2-я Зеленхозовская; Кавалькадная; Курильская; Ставропольская – четная с № 58 по 96, нечетная с № 45 по 97; Печерская; Приисковая – четная с № 4 до конца, нечетная с № 15 по 23/2; Станичная; Экономическая № 1, 5, 7; переулки: 1-й - 4-й Ставропольский, Боевой; 2-й, 3-й Зеленхозовский; СНТ «Банковец»; СНТ «Березовая роща»; СНТ «Водник»; СНТ «Заря»; СНТ «Заречный»; СНТ

«Печатник»; СНТ «Пенсионер-Учитель»; СНТ «Пищевик»; СНТ «Сибирский садовод»; СНТ «Швейник».

#### **ИЗБИРАТЕЛЬНЫЙ УЧАСТОК, УЧАСТОК РЕФЕРЕНДУМА № 1465**

*(Место нахождения участковой избирательной комиссии и помещения для голосования – школа № 169, пр. Дзержинского, 60)*

Границы участка - Проспект Дзержинского – четная с № 62 по 98; улицы: Базисная; Зеленхозовская – четная с № 126 до конца, нечетная с № 91 до конца; Каменский Тракт; Кометная; Ландшафтная; Пойменная; 1-я, 2-я Пойменная; 4-я Рабочая – четная с № 72 до конца, нечетная с № 65 до конца; Седова – четная с № 90 до конца, нечетная с № 75 до конца; Сивашская; Ставропольская – четная с № 98 до конца, нечетная с № 105 до конца; Черноморская; переулки: 1-й, 2-й Ландшафтный; Седова; 1-й Седова – нечетная; 2-й Седова; 3-й Седова; 1-й, 2-й Сивашский.

#### **ИЗБИРАТЕЛЬНЫЙ УЧАСТОК, УЧАСТОК РЕФЕРЕНДУМА № 1466**

*(Место нахождения участковой избирательной комиссии и помещения для голосования – ДКиТ им. В. П. Чкалова, пр. Дзержинского, 34/1)*

Границы участка - Проспект Дзержинского – нечетная с № 67 по 77; улица Трикогажная, 52.

#### **ИЗБИРАТЕЛЬНЫЙ УЧАСТОК, УЧАСТОК РЕФЕРЕНДУМА № 1467**

*(Место нахождения участковой избирательной комиссии и помещения для голосования – библиотека им. Белинского, пр. Дзержинского, 79)*

Границы участка - Проспект Дзержинского – нечетная с № 79 по 81/2; улица Ползунова, № 2, 3, 3а, 3б, 4, 5, 5а, 6, 10, 15.

#### **ИЗБИРАТЕЛЬНЫЙ УЧАСТОК, УЧАСТОК РЕФЕРЕНДУМА № 1468**

*(Место нахождения участковой избирательной комиссии и помещения для голосования – вечерняя сменная школа № 26, ул. Волочаевская, 111)*

Границы участка - Гусинобродское шоссе, № 33, улицы: Апрельская; Биатлонная; Дегтярева; Докучаева; Заслонова; Калужская - четная с № 16 до конца, № 43, 45, 47, 49, 53, 53/1, 55; Камчатская, четная с № 56 до конца, нечетная с № 25 до конца; Каширская – четная с № 82 до конца, нечетная с № 49 до конца; Коминтерна – четная с № 92 до конца, нечетная с № 87 до конца; Макетная; Надсона; Обручева; Огинского; Рылеева – нечетная с № 93 до конца; Скрябина; Тютчева; переулки: 7-й, 8-й, 9-й Калужский; 6-й Калужский – четная.

### **ИЗБИРАТЕЛЬНЫЙ УЧАСТОК, УЧАСТОК РЕФЕРЕНДУМА № 1469**

*(Место нахождения участковой избирательной комиссии и помещения для голосования – вечерняя сменная школа № 26, ул. Волочаевская, 111)*

Границы участка - улицы: Волочаевская – четная с № 136 до конца, нечетная с № 77 до конца; Ярослава Гашека – четная с № 44 до конца, нечетная с № 43 до конца; Караваева – четная с № 42 до конца, нечетная с № 49 до конца; Каширская – четная с № 60 по 80; Коломенская – нечетная с № 81 по 95; Коминтерна – четная с № 74 по 90/1, нечетная с № 63 по 85д; Липецкая – нечетная с № 53 до конца; Москворецкая – четная с № 80 до конца, нечетная с № 71 до конца; Новороссийская – четная с № 68 до конца, нечетная с № 67 до конца; Рылеева – четная с № 78 до конца, нечетная с № 75 по 91а; Юрия Смирнова – четная с № 56 до конца, нечетная с № 71 до конца; Черенкова – четная с № 18 до конца, нечетная с № 33 до конца; переулки: 6-й - 9-й Почтовый.

### **ИЗБИРАТЕЛЬНЫЙ УЧАСТОК, УЧАСТОК РЕФЕРЕНДУМА № 1470**

*(Место нахождения участковой избирательной комиссии и помещения для голосования – школа № 169, пр. Дзержинского, 60)*

Границы участка - Проспект Дзержинского – нечетная с № 87 до конца; улицы: Верещагина; Грекова; Дежнева; Джамбула; Европейская; Зейская; Науки; Циолковского; Потемкина; тупики: Грекова, Циолковского; переулки: Верещагина; 1-й, 2-й Грекова; Дежнева; Потемкина; Циолковского; Садовое общество «Золотая горка», № 1, 2.

### **ИЗБИРАТЕЛЬНЫЙ УЧАСТОК, УЧАСТОК РЕФЕРЕНДУМА № 1471**

*(Место нахождения участковой избирательной комиссии и помещения для голосования – школа № 36, ул. Авиастроителей, 10)*

Границы участка - Улицы: Авиастроителей, № 8, 12; Лазарева - нечетная с № 27 по 33; Республиканская, № 23, 25; Театральная – четная с № 2 по 4/1; Учительская, № 1, 1а, 3.

### **ИЗБИРАТЕЛЬНЫЙ УЧАСТОК, УЧАСТОК РЕФЕРЕНДУМА № 1472**

*(Место нахождения участковой избирательной комиссии и помещения для голосования – школа № 36, ул. Авиастроителей, 10)*

Границы участка - Улицы: Авиастроителей – нечетная с № 11 по 15; Дениса Давыдова, № 7, 7/1, 9, четная с № 4 по 8а; Учительская, № 5а, 7.

**ИЗБИРАТЕЛЬНЫЙ УЧАСТОК, УЧАСТОК РЕФЕРЕНДУМА № 1473**

*(Место нахождения участковой избирательной комиссии и помещения для голосования – школа № 57, ул. Авиастроителей, 16)*

Границы участка - Улицы: Авиастроителей, № 24, 25, нечетная с № 31 по 39; Дениса Давыдова, № 11, 12; Новая Заря, № 9, 14.

**ИЗБИРАТЕЛЬНЫЙ УЧАСТОК, УЧАСТОК РЕФЕРЕНДУМА № 1474**

*(Место нахождения участковой избирательной комиссии и помещения для голосования – школа № 57, ул. Авиастроителей, 16)*

Границы участка - Улицы: Авиастроителей, № 14, 20, 22, 39/1; Дениса Давыдова № 14, 18, 18а; Новая Заря, № 1, 3, 5; Республиканская – нечетная с № 33 по 41а; Учительская, № 8, 8/1, 10, 12.

**ИЗБИРАТЕЛЬНЫЙ УЧАСТОК, УЧАСТОК РЕФЕРЕНДУМА № 1475**

*(Место нахождения участковой избирательной комиссии и помещения для голосования – школа № 57, ул. Авиастроителей, 16)*

Границы участка - Улицы: Дениса Давыдова, 13; Лазарева, 35, четная с № 20 по 34а; Новая Заря, № 1а, 11; Республиканская – четная с № 4 по 12; Учительская, 2.

**ИЗБИРАТЕЛЬНЫЙ УЧАСТОК, УЧАСТОК РЕФЕРЕНДУМА № 1476**

*(Место нахождения участковой избирательной комиссии и помещения для голосования – школа № 87, ул. Доватора, 33/4)*

Границы участка - Гусинобродское шоссе, № 19/1, 21, 23, 23/1, 27, 29, 31; улица Гладкова – четная с № 22 до конца, нечетная с № 21 до конца.

**ИЗБИРАТЕЛЬНЫЙ УЧАСТОК, УЧАСТОК РЕФЕРЕНДУМА № 1477**

*(Место нахождения участковой избирательной комиссии и помещения для голосования – школа № 87, ул. Доватора, 33/4)*

Границы участка - Гусинобродское шоссе, № 11, 13, 17; улицы: Гладкова нечетная с № 1 по 17а, четная с № 2 по 18; Доватора, № 37, 37/1.

**ИЗБИРАТЕЛЬНЫЙ УЧАСТОК, УЧАСТОК РЕФЕРЕНДУМА № 1478**

*(Место нахождения участковой избирательной комиссии и помещения для голосования – школа № 87, ул. Доватора, 33/4)*

Границы участка – Гусинобродское шоссе, № 15, 15/1, 15/2, 17/1, 17/2, 19, 25.



**ИЗБИРАТЕЛЬНЫЙ УЧАСТОК, УЧАСТОК РЕФЕРЕНДУМА № 1479**

*(Место нахождения участковой избирательной комиссии и помещения для голосования – школа № 197, ул. Липецкая, 25/2)*

Границы участка - Улицы: Карбышева; Липецкая - четная с № 50 до конца; Толбухина, № 19, 21, 23, 27, 29, 31, 35, 37, 41, 41/1.

**ИЗБИРАТЕЛЬНЫЙ УЧАСТОК, УЧАСТОК РЕФЕРЕНДУМА № 1480**

*(Место нахождения участковой избирательной комиссии и помещения для голосования – школа № 197, ул. Липецкая, 25/2)*

Границы участка - Улица Толбухина, № 25, 27/1, 27/2, 35/1, 35/2, 35/3, 41/2.

**ИЗБИРАТЕЛЬНЫЙ УЧАСТОК, УЧАСТОК РЕФЕРЕНДУМА № 1481**

*(Место нахождения участковой избирательной комиссии и помещения для голосования – МБОУ ДОД ДЮСШ-15, ул. Есенина, 15)*

Границы участка - Улицы: Есенина, № 8/5, 10/1, 10/2, 25, 27, 29, нечетная с № 1 по 15 (кроме 9/1); Национальная - четная с № 2 по 26, нечетная с № 1 по 19; 2-я Национальная; Приовражная; Трикотажная - четная с № 2 по 30; переулочек 1-й Трикотажный – четная.

**ИЗБИРАТЕЛЬНЫЙ УЧАСТОК, УЧАСТОК РЕФЕРЕНДУМА № 1482**

*(Место нахождения участковой избирательной комиссии и помещения для голосования – школа № 113, ул. Бориса Богаткова, 241/1)*

Границы участка - Улица Кошурникова, № 27, 27/1, 29, 29/1, 29/3, 31, 37, 37/1, 39, 41.

**ИЗБИРАТЕЛЬНЫЙ УЧАСТОК, УЧАСТОК РЕФЕРЕНДУМА № 1483**

*(Место нахождения участковой избирательной комиссии и помещения для голосования – школа № 113, ул. Бориса Богаткова, 241/1)*

Границы участка – Улица Бориса Богаткова, № 241, 243, 243/1, 245, 247, 249, 251.

**ИЗБИРАТЕЛЬНЫЙ УЧАСТОК, УЧАСТОК РЕФЕРЕНДУМА № 1484**

*(Место нахождения участковой избирательной комиссии и помещения для голосования – школа № 113, ул. Бориса Богаткова, 241/1)*

Границы участка - Улица Адриена Лежена, № 6, 6/1, 6/2, 8, 8/1, 9, 9/1, 9/2, 9/3, 10/1, 10/2, 10/3, 12/1.

**ИЗБИРАТЕЛЬНЫЙ УЧАСТОК, УЧАСТОК РЕФЕРЕНДУМА № 1485**

*(Место нахождения участковой избирательной комиссии и помещения для голосования – школа № 113, ул. Бориса Богаткова, 241/1)*

Границы участка - Улица Адриена Лежена, № 10, 11, 12, 14, 16/1, 18, 18/1.

**ИЗБИРАТЕЛЬНЫЙ УЧАСТОК, УЧАСТОК РЕФЕРЕНДУМА № 1486**

*(Место нахождения участковой избирательной комиссии и помещения для голосования – школа № 7, ул. Адриена Лежена, 22)*

Границы участка - Улицы: Адриена Лежена, № 3/1, 5а, 7/1; Бориса Богаткова, № 264/1, 266/1, 266/2, 266/3; Есенина, № 14, 16.

**ИЗБИРАТЕЛЬНЫЙ УЧАСТОК, УЧАСТОК РЕФЕРЕНДУМА № 1487**

*(Место нахождения участковой избирательной комиссии и помещения для голосования – школа № 7, ул. Адриена Лежена, 22)*

Границы участка - Улицы: Адриена Лежена, 5; Бориса Богаткова, № 254, 256, 258, 260, 262, 264.

**ИЗБИРАТЕЛЬНЫЙ УЧАСТОК, УЧАСТОК РЕФЕРЕНДУМА № 1488**

*(Место нахождения участковой избирательной комиссии и помещения для голосования – школа № 7, ул. Адриена Лежена, 22)*

Границы участка - Улица Адриена Лежена, № 7, 22/1, 24, 26, 28, 28/1, 30, 30/1.

**ИЗБИРАТЕЛЬНЫЙ УЧАСТОК, УЧАСТОК РЕФЕРЕНДУМА № 1489**

*(Место нахождения участковой избирательной комиссии и помещения для голосования – школа № 7, ул. Адриена Лежена, 22)*

Границы участка - Улицы: Бориса Богаткова, № 248, 250, 252; Кошурникова, № 47, 47/1, 49, 51, 53, 53/1, 53/2, 55, 57.

**ИЗБИРАТЕЛЬНЫЙ УЧАСТОК, УЧАСТОК РЕФЕРЕНДУМА № 1490**

*(Место нахождения участковой избирательной комиссии и помещения для голосования – школа № 177, ул. Куприна, 4)*

Границы участка - Улицы: Есенина, № 31, 31/1, 33, 35, 37, 37/1, 39, 39/1, 43/1; Куприна, № 6, 8, 8/1, 10, нечетная с № 1 по 17; переулки: 7-й - 10-й Трикотажный; 1-й, 2-й Доватора.

**ИЗБИРАТЕЛЬНЫЙ УЧАСТОК, УЧАСТОК РЕФЕРЕНДУМА № 1491**

*(Место нахождения участковой избирательной комиссии и помещения для голосования – школа № 177, Ул. Куприна, 4)*

Границы участка - Улицы: Есенина, № 43, 45, 47, 49, 51, 51/1, 51/2; Куприна, № 12, 14, 16, 16/1, нечетная с № 21 по 59; Национальная – нечетная с № 51 по 93.

**ИЗБИРАТЕЛЬНЫЙ УЧАСТОК, УЧАСТОК РЕФЕРЕНДУМА № 1492**

*(Место нахождения участковой избирательной комиссии и помещения для голосования – школа № 177, ул. Куприна, 4)*

Границы участка - Улицы: Есенина, № 53, 53/1, 55/1, 57, 59, 61, 63, 65; Куприна - нечетная с № 61 до конца, четная с № 18 до конца; Национальная - четная с № 52 по 90.

**ИЗБИРАТЕЛЬНЫЙ УЧАСТОК, УЧАСТОК РЕФЕРЕНДУМА № 1493**

*(Место нахождения участковой избирательной комиссии и помещения для голосования – школа № 177, ул. Куприна, 4)*

Границы участка - Улицы: Есенина, № 9/1, 12; Национальная - четная с № 28 по 44, нечетная с № 21 по 47; переулки: 1-й Трикотажный – нечетная; 2-й – 5-й Трикотажный.

**ИЗБИРАТЕЛЬНЫЙ УЧАСТОК, УЧАСТОК РЕФЕРЕНДУМА № 1494**

*(Место нахождения участковой избирательной комиссии и помещения для голосования – школа № 59, ул. Доватора, 27/1)*

Границы участка - Улицы: Бориса Богаткова, № 268, 270; Доватора, № 13, 15, 15/1, 17, 19, 19/1, 19/2, 19/3, 19/4, 21.

**ИЗБИРАТЕЛЬНЫЕ УЧАСТКИ, УЧАСТКИ РЕФЕРЕНДУМА  
НА ТЕРРИТОРИИ ЖЕЛЕЗНОДОРОЖНОГО РАЙОНА  
ГОРОДА НОВОСИБИРСКА**

Количество избирательных участков, участков референдума - 21.

Номера избирательных участков, участков референдума – с № 1495 по 1515.

**ИЗБИРАТЕЛЬНЫЙ УЧАСТОК, УЧАСТОК РЕФЕРЕНДУМА № 1495**

*(Место нахождения участковой избирательной комиссии и помещения для голосования – МБОУ ДО Центр дополнительного образования «Алые паруса», ул. Советская, 93)*

Границы участка – Улицы: 1905 года, № 83, 85, 87; Железнодорожная, № 20, 22; Советская, № 95, 97, 99, 101.

**ИЗБИРАТЕЛЬНЫЙ УЧАСТОК, УЧАСТОК РЕФЕРЕНДУМА № 1496**

*(Место нахождения участковой избирательной комиссии и помещения для голосования – МС (К) ОУ специализированная школа № 60 VIII вида, ул. 1905, 61)*

Границы участка – Улицы: 1905 года, № 30, 30/1, 59, 71; Железнодорожная, № 10, 12, 14; Ленская; Нарымская, № 20, 21, 23/1, 25, 78, 80, 80а, 80/1, 82а; Обдорская; переулок Бурлинский Блокпост.

**ИЗБИРАТЕЛЬНЫЙ УЧАСТОК, УЧАСТОК РЕФЕРЕНДУМА № 1497**

*(Место нахождения участковой избирательной комиссии и помещения для голосования – МАОУ лицей № 9, ул. 1905 года, 41)*

Границы участка – Улицы: 1905 года, 41; Железнодорожная, № 3а, 3б, 3в, 3г, 5, 8, 8/1, 9, 11.

**ИЗБИРАТЕЛЬНЫЙ УЧАСТОК, УЧАСТОК РЕФЕРЕНДУМА № 1498**

*(Место нахождения участковой избирательной комиссии и помещения для голосования – МБОУ СОШ № 137, ул. 1905 года, 39)*

Границы участка - Улицы: 1905 года, № 21К1, 21К2, 21К3, 23, 24, 28; Железнодорожная, № 8/2, 8/3, 8/4; Красноярская, № 32, 34, 36, 38, 40.

**ИЗБИРАТЕЛЬНЫЙ УЧАСТОК, УЧАСТОК РЕФЕРЕНДУМА № 1499**

*(Место нахождения участковой избирательной комиссии и помещения для голосования – МБОУ СОШ № 137, ул. 1905 года, 39)*

Границы участка - Улицы: Нарымская, № 17/1, 17/2, 19; Челюскинцев, № 15, 15/1, 17.

**ИЗБИРАТЕЛЬНЫЙ УЧАСТОК, УЧАСТОК РЕФЕРЕНДУМА № 1500**

*(Место нахождения участковой избирательной комиссии и помещения для голосования – МБОУ ДО Центр дополнительного образования «Алые паруса», ул. 1905 года, 12)*

Границы участка - Улицы: 1905 года, № 2, 17/1, 17/2, 18; Дмитрия Шамшурина, № 61; Железнодорожная, № 2, 4, 6, 6/1, 6/2; Красноярская, № 109, 111, 113, 115; Салтыкова-Щедрина, 128.

**ИЗБИРАТЕЛЬНЫЙ УЧАСТОК, УЧАСТОК РЕФЕРЕНДУМА № 1501**

*(Место нахождения я участковой избирательной комиссии и помещения для голосования – здание вокзала станции Новосибирск-Главный, ул. Дмитрия Шамишурина, 43)*

Границы участка - Вокзальная магистраль, 2; Улицы: Движенцев, № 10, 12, 14;

Дмитрия Шамшурина, № 20, 22, 47, 57; Ленина, № 73, 75, 77, 79, 90, 92, 94; Омская, № 89, 89а; Челюскинцев, № 2, 3, 5, 7.

**ИЗБИРАТЕЛЬНЫЙ УЧАСТОК, УЧАСТОК РЕФЕРЕНДУМА № 1502**

*(Место нахождения участковой избирательной комиссии и помещения для голосования – МБОУ гимназия № 4, ул. Сибирская, 35)*

Границы участка - Вокзальная магистраль, 3; Улицы: Сибирская, № 13, 31а; Челюскинцев, № 4, 6, 8, 10, 12, 14, 14/1.

**ИЗБИРАТЕЛЬНЫЙ УЧАСТОК, УЧАСТОК РЕФЕРЕНДУМА № 1503**

*(Место нахождения участковой избирательной комиссии и помещения для голосования – МБОУ гимназия № 4, ул. Сибирская, 35)*

Границы участка - Улицы: Сибирская, № 35, 37, 39; Челюскинцев, № 18, 18/1, 22, 24, 26, 30, 30/1, 36, 38, 40.

**ИЗБИРАТЕЛЬНЫЙ УЧАСТОК, УЧАСТОК РЕФЕРЕНДУМА № 1504**

*(Место нахождения участковой избирательной комиссии и помещения для голосования – МБОУ СОШ № 168 с углубленным изучением предметов художественно-эстетического цикла, ул. Сибирская, 30)*

Границы участка - Вокзальная магистраль, № 5, 7, 11/1; Улицы: Енисейская, 20; Сибирская, № 17, 26, 28, 31, 32, 33, 40, 41.

**ИЗБИРАТЕЛЬНЫЙ УЧАСТОК, УЧАСТОК РЕФЕРЕНДУМА № 1505**

*(Место нахождения участковой избирательной комиссии и помещения для голосования – МБОУ СОШ № 168 с углубленным изучением предметов художественно-эстетического цикла, ул. Сибирская, 30)*

Границы участка - Улицы: Нарымская, № 4, 6, 7, 9, 11; Сибирская, № 46, 49, 51, 57; Советская, № 77а, 79а, 81; Челюскинцев, № 44, 44об, 46, 48, 48/1, 52, 54.

**ИЗБИРАТЕЛЬНЫЙ УЧАСТОК, УЧАСТОК РЕФЕРЕНДУМА № 1506**

*(Место нахождения участковой избирательной комиссии и помещения для голосования – МБОУ лицей № 22 «Надежда Сибири», ул. Советская, 63)*

Границы участка - Улицы: Бурлинская, № 2; Вокзальная магистраль, № 11, 17; проспект Димитрова, № 9, 11, 13, 15, 17, 18, 19; Сибирская, № 44, 48, 58; Советская, № 51, 53, 55, 63, 65.

**ИЗБИРАТЕЛЬНЫЙ УЧАСТОК, УЧАСТОК РЕФЕРЕНДУМА № 1507**

*(Место нахождения участковой избирательной комиссии и помещения для голосования – административное здание Управления Западно-Сибирской железной дороги, Вокзальная магистраль, 12)*

Границы участка - Вокзальная магистраль, № 13, 18, 19; проспект Димитрова, № 6, 12, 14; Улицы: Ленина, № 9, 13, 15, 17, 18; Орджоникидзе, № 5, 11; Советская, № 35, 35а, 49, 49а; Урицкого, № 32, 34, 35, 36, 37.

**ИЗБИРАТЕЛЬНЫЙ УЧАСТОК, УЧАСТОК РЕФЕРЕНДУМА № 1508**

*(Место нахождения участковой избирательной комиссии и помещения для голосования – Новосибирская специальная музыкальная школа (колледж), ул. Комсомольский проспект, 20)*

Границы участка - Вокзальная магистраль, № 4, 4/1, 4/2, 6, 6/1, 6/2, 8, 8/1, 8/2, 10; Улицы: Дмитрия Шамшурина, № 10, 12, 21, 23, 25, 27, 29, 31; Комсомольский проспект, № 7, 13, 15; Ленина, № 50, 53, 55, 59.

**ИЗБИРАТЕЛЬНЫЙ УЧАСТОК, УЧАСТОК РЕФЕРЕНДУМА № 1509**

*(Место нахождения участковой избирательной комиссии и помещения для голосования – МАОУ гимназия № 10, ул. Революции, 31)*

Границы участка - Улицы: проспект Димитрова, 3; Дмитрия Шамшурина, № 4, 4а, 6, 7а, 8, 11, 13, 15, 19; Комсомольский проспект, № 4а, 8; Ленина, № 20, 25, 27, 28, 29, 30/1, 30/2, 32; Салтыкова-Щедрина, № 1, 9, 11; Федора Ивачева, № 1, 4, 7, 9, 16, 20, 22, 28б.

**ИЗБИРАТЕЛЬНЫЙ УЧАСТОК, УЧАСТОК РЕФЕРЕНДУМА № 1510**

*(Место нахождения участковой избирательной комиссии и помещения для голосования – Новосибирская государственная академия водного транспорта, ул. Щетинкина, 33)*

Границы участка - Улицы: Депутатская, № 2, 11, 15а, 26, 28; Максима Горького, № 12, 17а, 18, 26а, 34, 42, 47, 51; Революции, № 10, 28; Советская, № 21, 17а, 19, 25; Урицкого, № 12, 13, 15, 15а, 17, 19, 20, 21, 23; Чаплыгина, № 23, 35, 39, 47; Щетинкина, № 12, 23, 25, 32, 34, 48.

**ИЗБИРАТЕЛЬНЫЙ УЧАСТОК, УЧАСТОК РЕФЕРЕНДУМА № 1511**

*(Место нахождения участковой избирательной комиссии и помещения для голосования – МБОУ СОШ № 3 им. Бориса Богаткова, ул. Октябрьская, 5)*

Границы участка - улицы: Коммунистическая, № 3а, 7б, 8а, 8б, 10, 10а, 11, 12, 13, 20, 26; Октябрьская, № 6, 10, 10а, 16а, 18, 20, 34; Революции, № 1, 6, 7; Советская, № 13, 15; Урицкого, № 1, 3, 4, 7; Чаплыгина, № 2, 4, 16, 18.

### **ИЗБИРАТЕЛЬНЫЙ УЧАСТОК, УЧАСТОК РЕФЕРЕНДУМА № 1512**

*(Место нахождения участковой избирательной комиссии и помещения для голосования – МАУ Новосибирского района НСО «Культурный центр «Сибирь», ул. Фабричная, 8)*

Границы участка - Улицы: Свердлова, № 3, 7; Советская, 7; Спартака, № 4, 8/б, 8/а; Фабричная, № 2, 6, 6в, 8, 15, 17, 19в, 19б, 21/а, 23/а, 23/б, 27, 41, 43, 45; переулки: Пристанский; Фабричный.

### **ИЗБИРАТЕЛЬНЫЙ УЧАСТОК, УЧАСТОК РЕФЕРЕНДУМА № 1513**

*(Место нахождения участковой избирательной комиссии и помещения для голосования – МБОУ СОШ № 84, ул. Кубановская, 17а)*

Границы участка – Улицы: Владимировская, № 1, 1/1, 1/2, 3, 3а, 4; Кубановская; Лесозавод, 1/2; Понтонная; Прибрежная, № 3, 4; Светофорная; переулки: Кубановский; 1-й Паромный; 2-й Паромный; Тоннельный; спуск Чернышевский; тупик Кубановский.

### **ИЗБИРАТЕЛЬНЫЙ УЧАСТОК, УЧАСТОК РЕФЕРЕНДУМА № 1514**

*(Место нахождения участковой избирательной комиссии и помещения для голосования – школа-интернат № 37, ул. Саратовская, 24а)*

Границы участка – Улицы: Астрономическая; Владивостокская; Владимировская, № 15а, 15в, 16, 21, 29а, 33, 33а, 35; 2-я Владимировская; Волоколакова; Затонная; Курортная; 1-я Лодочная; Майская; Малая Лесная; Ногина; Оренбургская; Самарская; Саратовская; 1-я Славгородская; 2-я Славгородская; Сургутская; Тушинская; Хакасская; Удмуртская; Шадринская; переулки: Больничный; Кавказский; Майский; Ногин; Самарский; спуск Ногина; территория Изопропункта.

### **ИЗБИРАТЕЛЬНЫЙ УЧАСТОК, УЧАСТОК РЕФЕРЕНДУМА № 1515**

*(Место нахождения участковой избирательной комиссии и помещения для голосования – МБОУ СОШ № 1, ул. Владимировская, 15а).*

Границы участка - Улицы: ул. Владимировская, № 5, 6, 7, 8, 9, 12, 13, 14; Перекатная; переулок Островной; спуск Владимировский, № 1/1, 2, 2с, 7, 9, 9/1, 10, 11, 18, 21, 21а, 22а, 27, 29, 32, 34, 38, 40, 42, 80, 80а, 80б, 80в, 82, 83; тупик Владимировский.

## **ИЗБИРАТЕЛЬНЫЕ УЧАСТКИ, УЧАСТКИ РЕФЕРЕНДУМА НА ТЕРРИТОРИИ ЗАЕЛЬЦОВСКОГО РАЙОНА ГОРОДА НОВОСИБИРСКА**

Количество избирательных участков, участков референдума – 65.

Номера избирательных участков, участков референдума – с № 1516 по 1580.

**ИЗБИРАТЕЛЬНЫЙ УЧАСТОК, УЧАСТОК РЕФЕРЕНДУМА № 1516**

*(Место нахождения участковой избирательной комиссии и помещения для голосования – школа № 17, ул. Кропоткина, 126/2)*

Границы участка – Улица Кропоткина, № 118/2, 118/3, 118/4, 118/5, 120, 120/1, 122/1, 124, 124/1, 126.

**ИЗБИРАТЕЛЬНЫЙ УЧАСТОК, УЧАСТОК РЕФЕРЕНДУМА № 1517**

*(Место нахождения участковой избирательной комиссии и помещения для голосования – школа № 17, ул. Кропоткина, 126/2)*

Границы участка – Улица Кропоткина, № 128, 128/1, 128/3.

**ИЗБИРАТЕЛЬНЫЙ УЧАСТОК, УЧАСТОК РЕФЕРЕНДУМА № 1518**

*(Место нахождения участковой избирательной комиссии и помещения для голосования – МОУ лицей № 200, ул. Кропоткина, 265)*

Границы участка – Улицы: Брестская, 56; Брестская Горка - с № 1 по 14а; Кавалерийская - с № 106 по 151; Кропоткина, 269/1; Левый Берег Ельцовки – нечетная с № 367 по 433.

**ИЗБИРАТЕЛЬНЫЙ УЧАСТОК, УЧАСТОК РЕФЕРЕНДУМА № 1519**

*(Место нахождения участковой избирательной комиссии и помещения для голосования – МОУ лицей № 200, ул. Кропоткина, 265)*

Границы участка – Улица Кропоткина, № 261, 261/1, 261/2, 267, 269.

**ИЗБИРАТЕЛЬНЫЙ УЧАСТОК, УЧАСТОК РЕФЕРЕНДУМА № 1520**

*(Место нахождения участковой избирательной комиссии и помещения для голосования - Новосибирский педагогический колледж № 2, ул. Линейная, 223)*

Границы участка – Улицы: Кропоткина, № 116/1; 118, 118/6; Линейная, № 136, 140, 148, 225, 227, 229, 231.

**ИЗБИРАТЕЛЬНЫЙ УЧАСТОК, УЧАСТОК РЕФЕРЕНДУМА № 1521**

*(Место нахождения участковой избирательной комиссии и помещения для голосования – школа № 159, ул. Дуси Ковальчук, 270/2)*

Границы участка – Улицы: Дуси Ковальчук - с № 266/2 по 266/5, 268/3, 274; Овражная, № 4, 5, 14, 16, 152, 166, 167; Правый Берег Ельцовки, 406; Рельсовая, № 27а, 29, 29а; Красный проспект, № 186, 188.



**ИЗБИРАТЕЛЬНЫЙ УЧАСТОК, УЧАСТОК РЕФЕРЕНДУМА № 1522**

*(Место нахождения участковой избирательной комиссии и помещения для голосования – школа № 159, ул. Дуся Ковальчук, 270/2)*

Границы участка – Улицы: Дуся Ковальчук, № 266, 266/1, 268/2, 270, 270/1, 270/3, с № 272 по 272/4; Овражная № 6, 10, 121, 13, четная с № 174 по 236а.

**ИЗБИРАТЕЛЬНЫЙ УЧАСТОК, УЧАСТОК РЕФЕРЕНДУМА № 1523**

*(Место нахождения участковой избирательной комиссии и помещения для голосования – школа № 74, ул. Кропоткина, 119)*

Границы участка – Улицы: Кавалерийская, № 2, 2/2, 3, 9, 57, 97, 99; Кропоткина, № 125, 127; Рельсовая, № 8, 8/1.

**ИЗБИРАТЕЛЬНЫЙ УЧАСТОК, УЧАСТОК РЕФЕРЕНДУМА № 1524**

*(Место нахождения участковой избирательной комиссии и помещения для голосования – школа № 74, ул. Кропоткина, 119)*

Границы участка – Улицы: Деповская, № 23, 36, 49, 53, 60, 62; Кропоткина, № 119/1; Левый Берег Ельцовки, № 542, 546, 552, 560а; Рельсовая, № 5, 7; переулок Кавалерийский - с № 2 по 14, 20, 24, 27; Красный проспект, № 100, 102/2, 102/3, 102/4.

**ИЗБИРАТЕЛЬНЫЙ УЧАСТОК, УЧАСТОК РЕФЕРЕНДУМА № 1525**

*(Место нахождения участковой избирательной комиссии и помещения для голосования – школа № 74, ул. Кропоткина, 119)*

Границы участка – Улица Кропоткина – нечетная с № 109 по 119; Красный проспект, № 87, 87/1, 98, 100/1, 100/2, 102/1.

**ИЗБИРАТЕЛЬНЫЙ УЧАСТОК, УЧАСТОК РЕФЕРЕНДУМА № 1526**

*(Место нахождения участковой избирательной комиссии и помещения для голосования – школа № 13, ул. Кропоткина, 110)*

Границы участка – Улицы: Брестская, № 2, 3, 3а, 4; Кропоткина, № 116; Линейная, № 49, 51, 120, 175, 177, 179; Рельсовая, № 1, 2, 2/1, 2/2, 3.

**ИЗБИРАТЕЛЬНЫЙ УЧАСТОК, УЧАСТОК РЕФЕРЕНДУМА № 1527**

*(Место нахождения участковой избирательной комиссии и помещения для голосования – школа № 13, ул. Кропоткина, 110)*

Границы участка – Улицы: Кропоткина - четная с № 104 по 108; Линейная, № 47, 47/1, 47/2; Красный проспект, 94/3.

**ИЗБИРАТЕЛЬНЫЙ УЧАСТОК, УЧАСТОК РЕФЕРЕНДУМА № 1528**

*(Место нахождения участковой избирательной комиссии и помещения для голосования – школа № 13, ул. Кропоткина, 110)*

Границы участка – Улицы: Линейная, № 43, 45, 45/1, 45/2, 45/3, 88а, 122; Красный проспект - четная с № 88 по 94/2, 96.

**ИЗБИРАТЕЛЬНЫЙ УЧАСТОК, УЧАСТОК РЕФЕРЕНДУМА № 1529**

*(Место нахождения участковой избирательной комиссии и помещения для голосования – школа № 85 «Журавушка», Красный проспект, 83/1)*

Границы участка – Улицы: Кропоткина, № 102; Линейная, № 37, 39, 39/1, 41, четная с № 62 по 66; Галушака, 17; Красный проспект – нечетная с № 81 по 85.

**ИЗБИРАТЕЛЬНЫЙ УЧАСТОК, УЧАСТОК РЕФЕРЕНДУМА № 1530**

*(Место нахождения участковой избирательной комиссии и помещения для голосования - школа № 85 «Журавушка», Красный проспект, 83/1)*

Границы участка – Улица Кропоткина - четная с № 92 по 100; Красный проспект, № 85/1, 87/2, 99.

**ИЗБИРАТЕЛЬНЫЙ УЧАСТОК, УЧАСТОК РЕФЕРЕНДУМА № 1531**

*(Место нахождения участковой избирательной комиссии и помещения для голосования – администрация Зельцовского района города Новосибирска, ул. Дуси Ковальчук, 179)*

Границы участка - Улицы: Дачная - четная с № 32 по 38; Дуси Ковальчук – нечетная с № 173 по 179/1, 252, 260; М. Перевозчикова, № 3, 3/1, 4, 5, 5/1, 7.

**ИЗБИРАТЕЛЬНЫЙ УЧАСТОК, УЧАСТОК РЕФЕРЕНДУМА № 1532**

*(Место нахождения участковой избирательной комиссии и помещения для голосования – ОАО «Салют», Красный проспект, 153)*

Границы участка – Улицы: Балакирева, № 91, 97, 99, 105, 107, 116, 118, 124, 124а; Дачная, № 1, 2, 4, 6, 10, 10А, 14, 18; Дуси Ковальчук - четная с № 128 по 154, 160, 176, 186, 190, 202, 204, 210, 220, 220а, 222, 258, 260/1, 260/2; Ельцовская – нечетная с № 143 по 145а, № 149, с № 153 по 157а, № 163, 165, четная с № 182 по 204; Калинина, с № 127 по 226; Овражная, № 1, 7, 9, 15, 17, 19, 25, 51; Правый Берег Ельцовки, № 302, 369, 371, 373, нечетная с № 443 по 543; Красный проспект, № 153а, 153б, 155, 157.

**ИЗБИРАТЕЛЬНЫЙ УЧАСТОК, УЧАСТОК РЕФЕРЕНДУМА № 1533**

*(Место нахождения участковой избирательной комиссии и помещения для голосования – гимназия № 9, ул. Линейная, 33/4)*

Границы участка – Улица Линейная, № 27, 29, 29/1, 31/1, 31/2, 31/3, 31/4.

**ИЗБИРАТЕЛЬНЫЙ УЧАСТОК, УЧАСТОК РЕФЕРЕНДУМА № 1534**

*(Место нахождения участковой избирательной комиссии и помещения для голосования – гимназия № 9, ул. Линейная, 33/4)*

Границы участка – Улицы: Балакирева, 1; Линейная, № 31, 33/1, 35, 35/1, 35/2, 35/3.

**ИЗБИРАТЕЛЬНЫЙ УЧАСТОК, УЧАСТОК РЕФЕРЕНДУМА № 1535**

*(Место нахождения участковой избирательной комиссии и помещения для голосования – гимназия, № 9, ул. Линейная, 33/4)*

Границы участка – Улицы: Галушцака, № 1, 2, 3, 4, 7, 9, 11; Горная; Кропоткина, № 9, 13, нечетная с № 27 по 41; Левый Берег Ельцовки, № 333, 478, 479; Линейная, № 33/2, 33/3, 37/1, 37/2; Низменная, № 1, 5, 17, 37.

**ИЗБИРАТЕЛЬНЫЙ УЧАСТОК, УЧАСТОК РЕФЕРЕНДУМА № 1536**

*(Место нахождения участковой избирательной комиссии и помещения для голосования – ДНК им. Г. Заволокина, ул. Ельцовская, 5)*

Границы участка – Улицы: Дуси Ковальчук, № 2, 2/1; Ельцовская, № 2, 2/1, 2/3, 4/1; Сухарная, № 68, 68/1.

**ИЗБИРАТЕЛЬНЫЙ УЧАСТОК, УЧАСТОК РЕФЕРЕНДУМА № 1537**

*(Место нахождения участковой избирательной комиссии и помещения для голосования – ДНК им. Г. Заволокина, ул. Ельцовская, 5)*

Границы участка – Улицы: Дуси Ковальчук, № 4, 4а, 12, 14; Ельцовская, № 4, 4/2, 6, 7; Калинина, № 2, 6, 8, 28; Песочная.

**ИЗБИРАТЕЛЬНЫЙ УЧАСТОК, УЧАСТОК РЕФЕРЕНДУМА № 1538**

*(Место нахождения участковой избирательной комиссии и помещения для голосования – ДНК им. Г. Заволокина, ул. Ельцовская, 5)*

Границы участка – Улицы: Левый Берег Ельцовки - с № 3 по 140; 2-я Лодочная, Моцарта, Ногина, № 2/1, 2/2, 2/3, 2/4, 2/13, 10, 10/2, 10/3, 10/5; Правый Берег Ельцовки — с № 1 по 67; Сухарная — с № 22а по 65б, 70, 70а, 73, 75, 77, с № 80 по 232а; 1-я Сухарная, 2-я Сухарная, Шорная; территория Кожзавода.

**ИЗБИРАТЕЛЬНЫЙ УЧАСТОК, УЧАСТОК РЕФЕРЕНДУМА № 1539**

*(Место нахождения участковой избирательной комиссии и помещения для голосования – ГБОУ НПО НСО ПЛ № 10 им. Н. А. Лунина, ул. Тимирязева, 2/1)*

Границы участка – Улицы: 2-я Ельцовка, 2-я Сухарная Береговая, территории: Заельцовский парк, детский оздоровительный лагерь им. Заслонова.

**ИЗБИРАТЕЛЬНЫЙ УЧАСТОК, УЧАСТОК РЕФЕРЕНДУМА № 1540**

*(Место нахождения участковой избирательной комиссии и помещения для голосования – ГБОУ НПО НСО ПЛ № 10 им. Н. А. Лунина, ул. Тимирязева, 2/1)*

Границы участка – Улицы: Стасова, № 1, 3, 4, 6; Сухарная, № 76/1, 76/2, 76/3, 78, 96, 101.

**ИЗБИРАТЕЛЬНЫЙ УЧАСТОК, УЧАСТОК РЕФЕРЕНДУМА № 1541**

*(Место нахождения участковой избирательной комиссии и помещения для голосования – школа № 43, ул. Ельцовская, 31)*

Границы участка – Улицы: Дуси Ковальчук, № 16, 18; Ельцовская, № 1, 4/3, 6/1, 35, 37, 72.

**ИЗБИРАТЕЛЬНЫЙ УЧАСТОК, УЧАСТОК РЕФЕРЕНДУМА № 1542**

*(Место нахождения участковой избирательной комиссии и помещения для голосования – школа № 43, ул. Ельцовская, 31)*

Границы участка – Улицы: Гипсовая; Дуси Ковальчук, № 5, 7; Стасова, нечетная с № 51 по 67; Тимирязева, № 1, 1а, 2б, 2в, 3, 5, 9а, 11; Холодильная, № 13, 15/1, 16, нечетная с № 17 по 19б, с № 27 по 29в, с № 33 по 41; 1-й тупик Профинтерна.

**ИЗБИРАТЕЛЬНЫЙ УЧАСТОК, УЧАСТОК РЕФЕРЕНДУМА № 1543**

*(Место нахождения участковой избирательной комиссии и помещения для голосования – МОУ ДОД Центр развития творчества детей и юношества Заельцовского района, ул. Дуси Ковальчук, 67)*

Границы участка – Улицы: Дуси Ковальчук – четная с № 20 по 28/1; Ельцовская, № 20, 39; Калинина, № 63, 75.

**ИЗБИРАТЕЛЬНЫЙ УЧАСТОК, УЧАСТОК РЕФЕРЕНДУМА № 1544**

*(Место нахождения участковой избирательной комиссии и помещения для голосования – школа № 120, ул. Дуси Ковальчук, 85)*

Границы участка – Улицы: Дачная, № 19, 19/1; Дуси Ковальчук, № 87, 87/1, 89, 91, 91/1, 238, 250; Тимирязева, № 70, 72.

**ИЗБИРАТЕЛЬНЫЙ УЧАСТОК, УЧАСТОК РЕФЕРЕНДУМА № 1545**

*(Место нахождения участковой избирательной комиссии и помещения для голосования – школа № 120, ул. Дуси Ковальчук, 85)*

Границы участка – Улицы: 2-я Союза Молодежи – четная с № 6а по 20б, нечетная с № 21 по 29, 33; Вавилова; Дуси Ковальчук, № 77а, 83; Плановая; Тимирязева, № 60, 62.

**ИЗБИРАТЕЛЬНЫЙ УЧАСТОК, УЧАСТОК РЕФЕРЕНДУМА № 1546**

*(Место нахождения участковой избирательной комиссии и помещения для голосования – школа № 131, ул. Союза Молодежи, 10)*

Границы участка – Улицы: Жуковского – четная с № 106 по 108; Переездная, № 64/1, 6б; Тимирязева, № 58, 58/1.

**ИЗБИРАТЕЛЬНЫЙ УЧАСТОК, УЧАСТОК РЕФЕРЕНДУМА № 1547**

*(Место нахождения участковой избирательной комиссии и помещения для голосования – школа № 131, ул. Союза Молодежи, 10)*

Границы участка – Улицы: Дуси Ковальчук – нечетная с № 61 по 75/1; Парковая, 7; Переездная, 62.

**ИЗБИРАТЕЛЬНЫЙ УЧАСТОК, УЧАСТОК РЕФЕРЕНДУМА № 1548**

*(Место нахождения участковой избирательной комиссии и помещения для голосования – школа № 131, ул. Союза Молодежи, 10)*

Границы участка – Улицы: Боровая; Парковая, № 18, 20, 23, 25; Переездная, № 64, 65, 67, 69, 69/1, 71а, 73, 75, 75/1; Союза Молодежи, 1; Профинтерна; Стасова – нечетная с № 69 по 93; Тимирязева, № 4, 6, 6а, 8, 10, с № 14 по 57, 59, 61, 63, 65, 67; Холодильная, № 18, 18/1, 18/3, четная с № 34 по 42.

**ИЗБИРАТЕЛЬНЫЙ УЧАСТОК, УЧАСТОК РЕФЕРЕНДУМА № 1549**

*(Место нахождения участковой избирательной комиссии и помещения для голосования – школа № 24, ул. Жуковского, 113/5)*

Границы участка – Улицы: Дачная, № 25/5, 27, 29, 31; Дмитрия Донского – нечетная с № 25 по 31/1.

**ИЗБИРАТЕЛЬНЫЙ УЧАСТОК, УЧАСТОК РЕФЕРЕНДУМА № 1550**

*(Место нахождения участковой избирательной комиссии и помещения для голосования – школа № 24, ул. Жуковского, 113/5)*

Границы участка – Улицы: Дачная, № 21/1, 21/4; Дмитрия Донского – нечетная с № 35 по 49.

**ИЗБИРАТЕЛЬНЫЙ УЧАСТОК, УЧАСТОК РЕФЕРЕНДУМА № 1551**

*(Место нахождения участковой избирательной комиссии и помещения для голосования – школа № 172, ул. Тимирязева, 81а)*

Границы участка – Улицы: Дачная – нечетная № 21/2, 21/3, 21/5, с № 23 по 25/4; Тимирязева, № 85, 85/1, 87.

**ИЗБИРАТЕЛЬНЫЙ УЧАСТОК, УЧАСТОК РЕФЕРЕНДУМА № 1552**

*(Место нахождения участковой избирательной комиссии и помещения для голосования – школа № 172, ул. Тимирязева, 81а)*

Границы участка – Улица Жуковского, 100/2, нечетная с № 111 по 117/1.

**ИЗБИРАТЕЛЬНЫЙ УЧАСТОК, УЧАСТОК РЕФЕРЕНДУМА № 1553**

*(Место нахождения участковой избирательной комиссии и помещения для голосования – школа № 172, ул. Тимирязева, 81а)*

Границы участка – Улицы: Жуковского, № 119, 121, 123; Тимирязева – нечетная с № 73 по 83/1, 89, 91, 93.

**ИЗБИРАТЕЛЬНЫЙ УЧАСТОК, УЧАСТОК РЕФЕРЕНДУМА № 1554**

*(Место нахождения участковой избирательной комиссии и помещения для голосования – Сибирский государственный университет путей сообщения, ул. Дуси Ковальчук, 191)*

Границы участка – Улицы: Дуси Ковальчук, № 384, 394, 394/1, 394/2, 396, 396/1, 398, 406, 406/1, 408, 408а, 414; Овражная, № 161, 165, 171, 173, 175, 179, 181, Сухой Лог, 43.

**ИЗБИРАТЕЛЬНЫЙ УЧАСТОК, УЧАСТОК РЕФЕРЕНДУМА № 1555**

*(Место нахождения участковой избирательной комиссии и помещения для голосования – Сибирский государственный университет путей сообщения, ул. Дуси Ковальчук, 191)*

Границы участка – Улица Дуси Ковальчук – нечетная с № 181 по 185, 185/1, 185а, 185б.

**ИЗБИРАТЕЛЬНЫЙ УЧАСТОК, УЧАСТОК РЕФЕРЕНДУМА № 1556**

*(Место нахождения участковой избирательной комиссии и помещения для голосования – Сибирский государственный университет путей сообщения, ул. Дуси Ковальчук, 191)*

Границы участка – Улицы: Дуси Ковальчук, № 187, 187/1, 187/2; Залесского, № 5, 5/1, 7; Медкадры.

**ИЗБИРАТЕЛЬНЫЙ УЧАСТОК, УЧАСТОК РЕФЕРЕНДУМА № 1557**

*(Место нахождения участковой избирательной комиссии и помещения для голосования – Новосибирский Государственный медицинский университет, ул. Залесского, 4)*

Границы участка – Улицы: Дуся Ковальчук, № 410, 412; Залесского, № 2/1, 8, 10; 1-я Клиническая, № 1а, 9, 16, нечетная с № 19 по 21Б, с № 22 по 25; Серебряные Ключи; территория Горбольницы - с № 1 по 3, 16, 216.

**ИЗБИРАТЕЛЬНЫЙ УЧАСТОК, УЧАСТОК РЕФЕРЕНДУМА № 1558**

*(Место нахождения участковой избирательной комиссии и помещения для голосования – школа № 77, ул. Ереванская, 14)*

Границы участка - Улицы: Баженова; Бестужева - с № 1 по 70; Васюганская; Вековая; Пестеля; 1-я, 2-я Пестеля; Радищева; Сеченова; Яна Райниса; переулки: 2-й, 3-й Бестужева; Лесничество Кардон, 7; Лесной проезд; поселок Лесной Авиации; в/ч 31665.

**ИЗБИРАТЕЛЬНЫЙ УЧАСТОК, УЧАСТОК РЕФЕРЕНДУМА № 1559**

*(Место нахождения участковой избирательной комиссии и помещения для голосования – школа № 77, ул. Ереванская, 14)*

Границы участка – Улицы: Ангарная; Байкальская; Ботаническая - с № 1 по 18, 25, 25а, 27, 30; Гастелло - с № 1 по 14, четная с № 16 по 34; Дальневосточная – нечетная с № 1 по 27, 33, 37; Жуковского – нечетная с № 1 по 53; Краснофлотская, № 3, 4; Олега Кошевого; Ударников; Чуйская; Щорса; переулок Байкальский; Мочищенское шоссе - с № 2 по 10.

**ИЗБИРАТЕЛЬНЫЙ УЧАСТОК, УЧАСТОК РЕФЕРЕНДУМА № 1560**

*(Место нахождения участковой избирательной комиссии и помещения для голосования – школа № 77, ул. Ереванская, 14)*

Границы участка – Улицы: Ботаническая - четная с № 24 по 28, нечетная с № 29 по 33, 34, 35, 39; Гастелло, № 15, 17, 19, 21, 27, 29, 31, 40, 42, 44, 50; Дальневосточная, № 4, 8, 10, 12, 16; Ереванская – с № 1 по 13, 14, 15, 16, 20, нечетная с № 23 по 45; Жуковского - с № 61 по 77; Красногорская - с № 1 по 48/1, 54; переулки: Красногорский - с № 1 по 39, 44; 1-й Красногорский – с № 2 по 41; 2-й, 3-й Красногорский; Мочищенское шоссе, № 12, 13а, 14, 16, 47, 105, 243; Красный проспект, № 179а, 181.

**ИЗБИРАТЕЛЬНЫЙ УЧАСТОК, УЧАСТОК РЕФЕРЕНДУМА № 1561**

*(Место нахождения участковой избирательной комиссии и помещения для голосования – школа № 77, ул. Ереванская, 14)*

Границы участка – Улицы: 2-я Черняховского - с № 1 по 28; 3-я Черняховского; 3-го

Сентября; Ереванская – четная с № 26 по 56, нечетная с № 47 по 89; Жуковского – четная с № 2 по 76; Зои Космодемьянской; Краснофлотская, № 9, 14; Локомотивная - с № 1 по 55, нечетная с № 59 по 67; 30 лет Октября – четная с № 2 по 14, нечетная с № 5 по 21; Студенческая - с № 2 по 53; Чайковского; Черняховского - с № 1 по 34, 36, 38; Шапошникова, Энтузиастов; Юнатов - с № 1 по 47, 49, 51; переулки: Шапошникова, 1-й, 2-й, 3-й Шапошникова, 1-й Энтузиастов.

### **1. ИЗБИРАТЕЛЬНЫЙ УЧАСТОК, УЧАСТОК РЕФЕРЕНДУМА № 1562**

*(Место нахождения участковой избирательной комиссии и помещения для голосования – школа № 58, ул. Аэропорт, 21/1)*

Границы участка – Улицы: Аэропорт, № 3, 12, 12А, 14, 15, 24, с № 33 по 37, № 45, 55, 56, 56/2, 58, 58/1, 59; Байдукова; Красный проспект, № 232, 232/1, 234.

### **ИЗБИРАТЕЛЬНЫЙ УЧАСТОК, УЧАСТОК РЕФЕРЕНДУМА № 1563**

*(Место нахождения участковой избирательной комиссии и помещения для голосования – школа № 58, ул. Аэропорт, 21/1)*

Границы участка – Улицы: Аэропорт № 1, 4, 5, 6, 7, 16, с № 19 по 23, с № 25 по 31, с № 50 по 54, 57, 210/5.

### **ИЗБИРАТЕЛЬНЫЙ УЧАСТОК, УЧАСТОК РЕФЕРЕНДУМА № 1564**

*(Место нахождения участковой избирательной комиссии и помещения для голосования – ДК «Прогресс», Красный проспект, 167)*

Границы участка – Улицы: Дачная, № 40/1, 40/2; М. Перевозчикова, № 6, 10; Красный проспект – нечетная с № 159 по 163/1, 165/1.

### **ИЗБИРАТЕЛЬНЫЙ УЧАСТОК, УЧАСТОК РЕФЕРЕНДУМА № 1565**

*(Место нахождения участковой избирательной комиссии и помещения для голосования – ДК «Энергия», Красный проспект, 171/4)*

Границы участка – Улица Дмитрия Донского, № 17, 19, 23, 23а; Красный проспект, № 218, 220а (в/ч 3287), нечетная с № 169 по 173, 173/1.

### **ИЗБИРАТЕЛЬНЫЙ УЧАСТОК, УЧАСТОК РЕФЕРЕНДУМА № 1566**

*(Место нахождения участковой избирательной комиссии и помещения для голосования – МУ ДОД детско-юношеская спортивная школа № 1, ул. Дмитрия Донского, 6а)*

Границы участка – Улицы: Весенняя – с № 6 по 18; Галилея, № 3, 5, 7; Дмитрия Донского, № 4, 8, 10; Красный проспект, № 175, 175а, 175б, 179.



**ИЗБИРАТЕЛЬНЫЙ УЧАСТОК, УЧАСТОК РЕФЕРЕНДУМА № 1567**

*(Место нахождения участковой избирательной комиссии и помещения для голосования – школа № 180, ул. Северная, 31)*

Границы участка – Улицы: Дачная, № 37, 37/1, 41а, 66, 66/1, 66/4, 66/5; Дмитрия Донского, № 20/1, 24/2, 30/3, 30/4; Жуковского – с № 78 по 105, 105/2; Северная – нечетная с № 17 по 29/1, 31.

**ИЗБИРАТЕЛЬНЫЙ УЧАСТОК, УЧАСТОК РЕФЕРЕНДУМА № 1568**

*(Место нахождения участковой избирательной комиссии и помещения для голосования – школа № 180, ул. Северная, 31)*

Границы участка – Улицы: Дачная, 33; Дмитрия Донского № 18, 20, 22, 24, 24/1, четная с № 26 по 30/1, 32, 32/1, 34; Жуковского № 105/1, 107, 107/2, 109; Лизы Чайкиной; Локомотивная – четная с № 56 по 68; с № 69 по 99; 30- лет Октября – четная с № 16 по 38, нечетная с № 23 по 47; Победы; Студенческая - с № 54 по 85; Черняховского, № 35, 37, с № 39 по 94; 1-я Черняховского, 2-я Черняховского - с № 29 по 84, 86; Юннатов, № 34а, четная с № 48 по 54; с № 53 по 87; Багратиона; Видная; Добрая; Еловая; Заветная; Зимняя; Кутузова; Мартовская; Нарядная; Отрадная; Семейная; Согласия; Уютная; переулки: Лесной - с № 3 по 18, Школьный.

**ИЗБИРАТЕЛЬНЫЙ УЧАСТОК, УЧАСТОК РЕФЕРЕНДУМА № 1569**

*(Место нахождения участковой избирательной комиссии и помещения для голосования – ГСУСО Новосибирский Дом ветеранов, ул. Жуковского, 98)*

Границы участка - Улица Жуковского, № 98, 98/5 (Новосибирский дом ветеранов).

**ИЗБИРАТЕЛЬНЫЙ УЧАСТОК, УЧАСТОК РЕФЕРЕНДУМА № 1570**

*(Место нахождения участковой избирательной комиссии и помещения для голосования – школа № 100, ул. Северная, 1)*

Границы участка – Улицы: Анодная; Даргомыжского, № 1, 2; Залесского, № 12, 14, 16, 17, 24; Катодная; Каунасская № 2, 4, 4а, 6, 7; Светлановская; 2-я Светлановская; Северная № 3, 8, 10, 12; тупики: 1-й – 4-й Светлановский.

**ИЗБИРАТЕЛЬНЫЙ УЧАСТОК, УЧАСТОК РЕФЕРЕНДУМА № 1571**

*(Место нахождения участковой избирательной комиссии и помещения для голосования – школа № 100, ул. Северная, 1)*

Границы участка – Улицы: Даргомыжского, 3; Каунасская, № 1/1, 5/1, 5/2; Кисловодская; Падунская.

**ИЗБИРАТЕЛЬНЫЙ УЧАСТОК, УЧАСТОК РЕФЕРЕНДУМА № 1572**

*(Место нахождения участковой избирательной комиссии и помещения для голосования – учебно-курсовой комбинат «Новосибирскстрой», ул. Магаданская, 2а)*

Границы участка – Улицы: Бардина; Кузьмы Минина; Магаданская; Новая.

**ИЗБИРАТЕЛЬНЫЙ УЧАСТОК, УЧАСТОК РЕФЕРЕНДУМА № 1573**

*(Место нахождения участковой избирательной комиссии и помещения для голосования – Авиабаза охраны лесов, ул. 1-я Шевцовой, 83)*

Границы участка – Улицы: 3-я, 4-я, 5-я Шевцовой; Зареченская; Катунская; Лебедевского, № 11, 13, 17, 19, 21, 24, 28, 28а; Литейная; Ляпидевского; Шевцовой; 1-я, 2-я Шевцовой; переулки: Шевцовой; 1-й, 2-й Шевцовой.

**ИЗБИРАТЕЛЬНЫЙ УЧАСТОК, УЧАСТОК РЕФЕРЕНДУМА № 1574**

*(Место нахождения участковой избирательной комиссии и помещения для голосования – Сибирская Академия управления и массовых коммуникаций, ул. Лебедевского, 1)*

Границы участка – Улица Лебедевского, № 1а, 1б, 2, 2/2, 3, 4.

**ИЗБИРАТЕЛЬНЫЙ УЧАСТОК, УЧАСТОК РЕФЕРЕНДУМА № 1575**

*(Место нахождения участковой избирательной комиссии и помещения для голосования – школа № 51, ул. Охотская, 84)*

Границы участка – Улицы: Анжерская; Арктическая; Григоровича; Казачинская; Кулундинская; Молдавская; Орловская; Полетная; Просторная; Рентгеновская; Станкевича; Таганрогская; Таманская, Уржумская; Уссурийская; Уфимская; переулки: 1-й, 2-й, 3-й Орловский; 1-й, 2-й, 3-й, 4-й Полетный, Таганрогский; 1-й, 2-й Таганрогский, Уссурийский, 1-е Мочищенское шоссе.

**ИЗБИРАТЕЛЬНЫЙ УЧАСТОК, УЧАСТОК РЕФЕРЕНДУМА № 1576**

*(Место нахождения участковой избирательной комиссии и помещения для голосования – школа № 51, ул. Охотская, 84)*

Границы участка – Улицы: Аносова; Андреевская; 1-я Андреевская; 3-я Андреевская; 4-я Андреевская; Адмиральская; Бородинская; Бессемера; Гвардейская; Георгиевская; Добросельская; Историческая; Кедровая; Легендарная; Лобачевского; Михайловская; Охотская; Пензенская; Перспективная; Петровская; Серпуховская; Суворова, Утренняя; Хованская; Декоративный Питомник, Садоводческое товарищество «Любитель».

**ИЗБИРАТЕЛЬНЫЙ УЧАСТОК, УЧАСТОК РЕФЕРЕНДУМА № 1577**

*(Место нахождения участковой избирательной комиссии и помещения для голосования – МБОУДО «Содружество» филиал «Горняк», ул. Кубовая, 476)*

Границы участка – Улицы: Аренского; Грузинская; 1-я Грузинская; Кубовая - с № 1 по 59а, с № 63 по 77, с № 78 по 97, нечетная с № 99 по 103/1; Петрозаводская.

**ИЗБИРАТЕЛЬНЫЙ УЧАСТОК, УЧАСТОК РЕФЕРЕНДУМА № 1578**

*(Место нахождения участковой избирательной комиссии и помещения для голосования – МБОУДО «Содружество» филиал «Ритм», ул. Кубовая, 107/1)*

Границы участка – Улицы: Балхашская; Белгородская; Белорусская; Клязьменская; Кубовая, № 102, 106, 107/2, 108, 108/1, 110, 111, Чусовская.

**ИЗБИРАТЕЛЬНЫЙ УЧАСТОК, УЧАСТОК РЕФЕРЕНДУМА № 1579**

*(Место нахождения участковой избирательной комиссии и помещения для голосования – МБОУДО «Содружество» филиал «Ритм», ул. Кубовая, 107/1)*

Границы участка – Улица Кубовая, № 104, 105, 105/1, 107, 107/1, 108/2, 112, 112/1, 113/1, 113/2, 113/3, 1132/4.

**ИЗБИРАТЕЛЬНЫЙ УЧАСТОК, УЧАСТОК РЕФЕРЕНДУМА № 1580**

*(Место нахождения участковой избирательной комиссии и помещения для голосования – военный санаторий «Ельцовка»)*

Границы участка – Улицы: Грибная; Заповедная, Парадная, Обские Зори, Осиновая, Ореховая; Фруктовая; переулки: Обские Зори; Ольховый; Плодовый; территории: Вторых Чкаловских дач, Дачи Облисполкома; Дачи УВД; Дома Отдыха СИБВО; Дома Отдыха УВД; санатория «Заельцовский бор»; военного санатория «Ельцовка»; Пансионата «Колос»; Профилактория «Березка»; Новосибирского областного госпиталя № 2 ветеранов войн, поселок Заельцовский бор 1-й, 2-й Жилой; 91 Перекат; Дачное шоссе, Лесное шоссе.

**ИЗБИРАТЕЛЬНЫЕ УЧАСТКИ, УЧАСТКИ РЕФЕРЕНДУМА  
НА ТЕРРИТОРИИ КАЛИНИНСКОГО РАЙОНА  
ГОРОДА НОВОСИБИРСКА**

Количество избирательных участков, участков референдума – 67.

Номера избирательных участков, участков референдума – с № 1581 по 1647.

### **ИЗБИРАТЕЛЬНЫЙ УЧАСТОК, УЧАСТОК РЕФЕРЕНДУМА № 1581**

*(Место нахождения участковой избирательной комиссии и помещения для голосования - МБОУ СОШ № 122, ул. Кропоткина, 132/2)*

Границы участка - Улицы: Армавирская; Ипподромская, 44; Кавалерийская - четная с № 268 по 278, нечетная с № 221 по 245; Кропоткина, № 130, 130/1, с № 335 по 345; Осовиахи́ма - четная с № 2 по 10, нечетная с № 13 по 15; Пулеметная; Свободы - четная с № 306 по 318, нечетная с № 319 по 329.

### **ИЗБИРАТЕЛЬНЫЙ УЧАСТОК, УЧАСТОК РЕФЕРЕНДУМА № 1582**

*(Место нахождения участковой избирательной комиссии и помещения для голосования - МБОУ СОШ № 122, ул. Кропоткина, 132/2)*

Границы участка - Улица Кропоткина, № 130/2, 130/3, 132.

### **ИЗБИРАТЕЛЬНЫЙ УЧАСТОК, УЧАСТОК РЕФЕРЕНДУМА № 1583**

*(Место нахождения участковой избирательной комиссии и помещения для голосования - МБОУ СОШ № 122, ул. Кропоткина, 132/2)*

Границы участка - Улица Кропоткина, № 132/1, 136, 138.

### **ИЗБИРАТЕЛЬНЫЙ УЧАСТОК, УЧАСТОК РЕФЕРЕНДУМА № 1584**

*(Место нахождения участковой избирательной комиссии и помещения для голосования – женская классическая школа, ул. Кропоткина, 323)*

Границы участка - Улицы: 1-я Газовая - четная с № 8 по 36, нечетная с № 5 по 33; 2-я Газовая - четная с № 2 по 46, нечетная с № 13 по 55; Войкова - четная с № 124 до конца, нечетная с № 125 до конца; Двинская - четная с № 4 по 34, нечетная с № 3 по 21; Кавалерийская - четная с № 280 по 380, нечетная с № 247 по 355; Кропоткина – нечетная с № 347 по 453; Малая Кавалерийская - четная с № 4 по 22, нечетная с № 3 по 19; Малая Кропоткина - четная с № 2 по 10, нечетная с № 1 по 13; Малая МОПРа - четная с № 2 по 34, нечетная с № 3 по 45; МОПРа - с № 1 по 55; Осовиахи́ма - четная с № 16 по 102, нечетная с № 21 по 101; Патронная; Планетная – нечетная с № 109 до конца; Ружейная; Светлая - четная с № 114 до конца, нечетная с № 99 до конца; Свободы - четная с № 320 по 424, нечетная с № 331 по 427; Славянская - четная с № 2 по 88, нечетная с № 1 по 83; Сусанина; Хоккейная - четная с № 2 по 22, нечетная с № 1 по 21.

### **ИЗБИРАТЕЛЬНЫЙ УЧАСТОК, УЧАСТОК РЕФЕРЕНДУМА № 1585**

*(Место нахождения участковой избирательной комиссии и помещения для голосования – женская классическая школа, ул. Кропоткина, 323)*

Границы участка - Улицы: Двинская - четная с № 38 до конца, нечетная с № 29 до конца; Кавалерийская - четная с № 382 до конца, нечетная с № 357 до конца; Кропоткина, 134, четная с № 418 до конца, нечетная с № 457 до конца;

Малая Кавалерийская - четная с № 24 до конца, нечетная с № 21 до конца; Малая Кропоткина - четная с № 12 до конца, нечетная с № 17 до конца; Малая Плеханова; Планетная - четная с № 74 по 96, нечетная с № 103 по 107; Плеханова, Светлая - четная с № 92а по 106; Свободы - четная с № 426 до конца, нечетная с № 429 до конца.

#### **ИЗБИРАТЕЛЬНЫЙ УЧАСТОК, УЧАСТОК РЕФЕРЕНДУМА № 1586**

*(Место нахождения участковой избирательной комиссии и помещения для голосования - 1/1, МБОУ СОШ № 26, ул. Олеко Дундича)*

Границы участка - Улицы: 1-я Газовая - четная с № 38 до конца, нечетная с № 37 до конца; 12 Декабря - нечетная с № 21 до конца, четная с № 22 до конца; 2-я Газовая - четная с № 50 до конца, нечетная с № 59 до конца; Батарейная; Галковского - четная с № 8 до конца; Годовикова; Костонаева – четная с № 38 до конца, нечетная с № 49 до конца; Малая МОПРа - четная с № 38 до конца, нечетная с № 49 до конца; МОПРа - четная с № 104 до конца, нечетная с № 57 до конца; Олеко Дундича, 1; Осоавиахима - четная с № 104 до конца, нечетная с № 103 до конца; Планетная - четная с № 102 до конца; Побежимова - четная с № 22 до конца, нечетная с № 21 до конца; Славянская - четная с № 90 до конца, нечетная с № 87 до конца; Советской Сибири – четная с № 42 до конца; Хоккейная - четная с № 28 до конца, нечетная с № 25 до конца; Чкалова - четная с № 48 по 62, нечетная с № 39 по 49.

#### **ИЗБИРАТЕЛЬНЫЙ УЧАСТОК, УЧАСТОК РЕФЕРЕНДУМА № 1587**

*(Место нахождения участковой избирательной комиссии и помещения для голосования - МБОУ СОШ № 26, ул. Олеко Дундича, 1/1)*

Границы участка - Улицы: 25 лет Октября, 11; Менделеева, 5; Олеко Дундича, 3.

#### **ИЗБИРАТЕЛЬНЫЙ УЧАСТОК, УЧАСТОК РЕФЕРЕНДУМА № 1588**

*(Место нахождения участковой избирательной комиссии и помещения для голосования - 1/1, МБОУ СОШ № 26, ул. Олеко Дундича)*

Границы участка - Улицы: 12-го Декабря – четная с № 2 по 20, нечетная с № 1 по 19; Агрономическая; Галковского - нечетная с № 5 до конца; Костонаева – четная с № 4 по 36, нечетная с № 1 по 47; Леваневского; Менделеева, № 2, 4, 6; Побежимова - четная с № 2 по 20, нечетная с № 1 по 19; Советской Сибири – четная с № 2 по 40а, нечетная с № 1 по 41; Чкалова – четная с № 2 по 46, нечетная с № 1 по 37.

#### **ИЗБИРАТЕЛЬНЫЙ УЧАСТОК, УЧАСТОК РЕФЕРЕНДУМА № 1589**

*(Место нахождения участковой избирательной комиссии и помещения для голосования - МБОУ СОШ № 23, ул. Народная, 67)*

Границы участка - Улицы: 25 лет Октября, № 14, 16, 16/1, 16/2, 18; Менделеева,

11, четная с № 10а по 20; Олеко Дундича - четная с № 10 по 20, нечетная с № 9 по 15; Театральная, 15.

**ИЗБИРАТЕЛЬНЫЙ УЧАСТОК, УЧАСТОК РЕФЕРЕНДУМА № 1590**

*(Место нахождения участковой избирательной комиссии и помещения для голосования - МБОУ СОШ № 23, ул. Народная, 67)*

Границы участка - Улицы: 25 лет Октября, № 18/1, 20/1, 20/2; Олеко Дундича, № 21/1, 21/2, 21/3, 23/1, 23/2; Учительская, № 19/2, 19/3.

**ИЗБИРАТЕЛЬНЫЙ УЧАСТОК, УЧАСТОК РЕФЕРЕНДУМА № 1591**

*(Место нахождения участковой избирательной комиссии и помещения для голосования - МБОУ СОШ № 23, ул. Народная, 67)*

Границы участка - Улицы: Богдана Хмельницкого, № 64, 66, 66/1, 68, 70; Народная, № 32/1, 40, 42, 44, 46, 65, 69; Театральная, 36; Учительская, 33.

**ИЗБИРАТЕЛЬНЫЙ УЧАСТОК, УЧАСТОК РЕФЕРЕНДУМА № 1592**

*(Место нахождения участковой избирательной комиссии и помещения для голосования - МБОУ СОШ № 30, ул. Танковая, 9/1)*

Границы участка - Улицы: Орудийная; Правый Берег Ельцовки с № 534 по 584; Пугачева; Степана Разина; Сухой Лог; Танковая, № 5, 7, 9, 9/1, 10, 11, 11/1, 13, 15, 17, 18, 18а, 19, 21, 23, 23/1, 25, 25/1, 27; 52, 54.

**ИЗБИРАТЕЛЬНЫЙ УЧАСТОК, УЧАСТОК РЕФЕРЕНДУМА № 1593**

*(Место нахождения участковой избирательной комиссии и помещения для голосования - БОУ СОШ № 30, ул. Танковая, 9/1)*

Границы участка - Улица Танковая, № 1, 3, 31, 33, 35, 35/1, 37, 37/1, 39, 41, 41/1, 41/2, 41/3, 45, 45/1, 45/2, 45/3, 47.

**ИЗБИРАТЕЛЬНЫЙ УЧАСТОК, УЧАСТОК РЕФЕРЕНДУМА № 1594**

*(Место нахождения участковой избирательной комиссии и помещения для голосования - МБОУ СОШ № 158, ул. Народная, 11)*

Границы участка - Улицы: Богдана Хмельницкого, № 2/2, 4; Ипподромская, 56; Народная, № 1, 1/1, 3/1, 8, 8/1, 12/1, 14/1, 16/1.

**ИЗБИРАТЕЛЬНЫЙ УЧАСТОК, УЧАСТОК РЕФЕРЕНДУМА № 1595**

*(Место нахождения участковой избирательной комиссии и помещения для голосования - МБОУ СОШ № 158, ул. Народная, 11)*

Границы участка - Улицы: Богдана Хмельницкого, № 3, 4/1, 5, 6, 6/1, 7, 7/1, 8, 8/1, 8/2, 8/3, 10, 10/1, 10/2; Народная № 5, 5/1, 7, 9/1, 13/1.

**ИЗБИРАТЕЛЬНЫЙ УЧАСТОК, УЧАСТОК РЕФЕРЕНДУМА № 1596**

*(Место нахождения участковой избирательной комиссии и помещения для голосования - МБОУ СОШ № 158, ул. Народная, 11)*

Границы участка - Улицы: Богдана Хмельницкого, № 11, 11/1, 11/2, 11/3, 12/1, 13,14, 14/1, 14/2, 15,16/1,17, 18, 18/1; Народная, № 15, 15/1, 17, 21/1, 25.

**ИЗБИРАТЕЛЬНЫЙ УЧАСТОК, УЧАСТОК РЕФЕРЕНДУМА № 1597**

*(Место нахождения участковой избирательной комиссии и помещения для голосования - лицей № 126, ул. Народная, 37)*

Границы участка - Улицы: Александра Невского, № 2, 4, 6, 8; Богдана Хмельницкого, № 20, 20/1, 22, 22/1, 24, 26, 26/1,29, 29/1, 29/2, 31, 33, 33/1; Народная, № 19, 21, 23, 27, 27/1, 29/1, 31/1, 33/1; 2-й Краснодонский переулок, № 7, 7/1.

**ИЗБИРАТЕЛЬНЫЙ УЧАСТОК, УЧАСТОК РЕФЕРЕНДУМА № 1598**

*(Место нахождения участковой избирательной комиссии и помещения для голосования - гимназия № 12, ул. Богдана Хмельницкого, 37)*

Границы участка - Улицы: 25 лет Октября, № 25, 25/1; Александра Невского, № 10, 12, 12-а, 14, 16, 16-а, 18, 20, 22, 24; Богдана Хмельницкого, № 35, 37, 39, 41, 41/1, 43, 45, 45/1; переулки: 1-й Краснодонский, № 9, 10, 12; 2-й Краснодонский, 10.

**ИЗБИРАТЕЛЬНЫЙ УЧАСТОК, УЧАСТОК РЕФЕРЕНДУМА № 1599**

*(Место нахождения участковой избирательной комиссии и помещения для голосования - ДК им. Горького, ул. Богдана Хмельницкого, 40)*

Границы участка - Улицы: Богдана Хмельницкого, № 28, 28/1, 30, 32, 34, 36, 38, 42; Народная, № 24, 35/1, 41, 43, 45, 47; переулки: 1-й Краснодонский, 3; 2-й Краснодонский, № 1, 3, 4.

**ИЗБИРАТЕЛЬНЫЙ УЧАСТОК, УЧАСТОК РЕФЕРЕНДУМА № 1600**

*(Место нахождения участковой избирательной комиссии и помещения для голосования - ДК им. Горького, ул. Богдана Хмельницкого, 40)*

Границы участка – Улицы: Богдана Хмельницкого, № 44, 46, 48, 50, 52; Народная, № 26, 26/1, 28, 28/1, 30, 30/1, 49, 49/1, 51, 53; 1-й Краснодонский переулок, 4.

**ИЗБИРАТЕЛЬНЫЙ УЧАСТОК, УЧАСТОК РЕФЕРЕНДУМА № 1601**

*(Место нахождения участковой избирательной комиссии и помещения для голосования - ГКБ-25, ул. Александра Невского, 1а)*

Границы участка - Городская клиническая больница № 25; ул. Власова; в/ч 5567.

**ИЗБИРАТЕЛЬНЫЙ УЧАСТОК, УЧАСТОК РЕФЕРЕНДУМА № 1602**

*(Место нахождения участковой избирательной комиссии и помещения для голосования -, отдел образования администрации Калининского района города Новосибирска, ул. Богдана Хмельницкого, 51)*

Границы участка - Улицы: 25 лет Октября № 28, 34, 34а, 36; Александра Невского - четная с № 26 по 36; Богдана Хмельницкого, № 47, 49, 53, 54, 55, 56/1, 60/1, 62; Народная - четная с № 32 , 34, 36, нечетная с № 55 по 63; Театральная № 31, 35/1, 37.

**ИЗБИРАТЕЛЬНЫЙ УЧАСТОК, УЧАСТОК РЕФЕРЕНДУМА № 1603**

*(Место нахождения участковой избирательной комиссии и помещения для голосования - профессиональный лицей № 6, ул. Учительская, 42)*

Границы участка - Улицы: Богдана Хмельницкого № 57, 57/1, 59, 59/1, 61, 61/1, 80; Народная, № 77, 79, 81; Новая Заря, № 33, 33а, 35, 40; Театральная, № 40, 42; Учительская, № 37, 39.

**ИЗБИРАТЕЛЬНЫЙ УЧАСТОК, УЧАСТОК РЕФЕРЕНДУМА № 1604**

*(Место нахождения участковой избирательной комиссии и помещения для голосования - профессиональный лицей № 6, ул. Учительская, 42)*

Границы участка - Улицы: Богдана Хмельницкого, № 63, 65; Новая Заря - нечетная с № 43 по 53; Овчукова; Учительская, № 40, 44, 48, 50, 52; в/ч 58661-36, в/ч 7047.

**ИЗБИРАТЕЛЬНЫЙ УЧАСТОК, УЧАСТОК РЕФЕРЕНДУМА № 1605**

*(Место нахождения участковой избирательной комиссии и помещения для голосования - МБОУ СОШ № 28, ул. Новая Заря, 27)*

Границы участка - Улицы: Олеко Дундича, № 21, 23, 23/3, 25; Учительская, № 15, 17, 17/1, 19, 19/1, 21.

**ИЗБИРАТЕЛЬНЫЙ УЧАСТОК, УЧАСТОК РЕФЕРЕНДУМА № 1606**

*(Место нахождения участковой избирательной комиссии и помещения для голосования - МБОУ СОШ № 28, ул. Новая Заря, 27)*

Границы участка - Улицы: Народная – четная с № 50 по 60; Олеко Дундича, № 27, 27/1, 27/2, 29; Учительская, № 18, 20, 22, 24, 24/1.

**ИЗБИРАТЕЛЬНЫЙ УЧАСТОК, УЧАСТОК РЕФЕРЕНДУМА № 1607**

*(Место нахождения участковой избирательной комиссии и помещения для голосования - МБОУ СОШ № 28, ул. Новая Заря, 27)*

Границы участка - Улицы: Авиастроителей, 49; Новая Заря - четная с № 18 по 28а, № 15, 17, 19, 21, 23, 25, 25/1; Сибстройпути.



**ИЗБИРАТЕЛЬНЫЙ УЧАСТОК, УЧАСТОК РЕФЕРЕНДУМА № 1608**

*(Место нахождения участковой избирательной комиссии и помещения для голосования - МБОУ СОШ № 143, ул. Объединения, 82/2)*

Границы участка – Улицы: Карпатская; Объединения, № 44, 48, 52, 54, 56, 58, 60, 68, 70, 74, 76, 82, 82/1, 82/2, 84, 86, 86/1.

**ИЗБИРАТЕЛЬНЫЙ УЧАСТОК, УЧАСТОК РЕФЕРЕНДУМА № 1609**

*(Место нахождения участковой избирательной комиссии и помещения для голосования - МБОУ СОШ № 143, ул. Объединения, 82/2)*

Границы участка – Улицы: Богдана Хмельницкого, № 75, 77, 79, 81, 83, 85, 87; Объединения, № 31, 33, 88, 88/1, 90, 90/1, 94/1, 96, 96/1, 98, 100, 100/1, 102.

**ИЗБИРАТЕЛЬНЫЙ УЧАСТОК, УЧАСТОК РЕФЕРЕНДУМА № 1610**

*(Место нахождения участковой избирательной комиссии и помещения для голосования - МБОУ СОШ № 143, ул. Объединения, 82/2)*

Границы участка – Улицы: Макаренко, № 2, 4, 6; Объединения - нечетная № 11, 13, 15, 17, 19, 19/1, 21; четная с № 4 по 42, № 62, 64, 66.

**ИЗБИРАТЕЛЬНЫЙ УЧАСТОК, УЧАСТОК РЕФЕРЕНДУМА № 1611**

*(Место нахождения участковой избирательной комиссии и помещения для голосования - МБОУ СОШ № 78, ул. Макаренко, 28)*

Границы участка - Улицы: Макаренко, № 10, 12, 14, 22, 24; Объединения, № 23, 23/1; Столетова, 2.

**ИЗБИРАТЕЛЬНЫЙ УЧАСТОК, УЧАСТОК РЕФЕРЕНДУМА № 1612**

*(Место нахождения участковой избирательной комиссии и помещения для голосования - МБОУ СОШ № 78, ул. Макаренко, 28)*

Границы участка - Улицы: Макаренко, № 11, 13, 15, 19, 19/1; Столетова, № 9, 11, 13, 15, 17, 17/1.

**ИЗБИРАТЕЛЬНЫЙ УЧАСТОК, УЧАСТОК РЕФЕРЕНДУМА № 1613**

*(Место нахождения участковой избирательной комиссии и помещения для голосования - МБОУ СОШ № 78, ул. Макаренко, 28)*

Границы участка – Улица Макаренко, № 5, 7, 7/1, 9.

**ИЗБИРАТЕЛЬНЫЙ УЧАСТОК, УЧАСТОК РЕФЕРЕНДУМА № 1614**

*(Место нахождения участковой избирательной комиссии и помещения для голосования - МБОУ СОШ № 173, ул. Столетова, 22)*

Границы участка - Улицы: Макаренко, 23/1, Столетова, № 14, 16, 16/1, 18/1, 20, 20/1, 30, 32.

**ИЗБИРАТЕЛЬНЫЙ УЧАСТОК, УЧАСТОК РЕФЕРЕНДУМА № 1615**

*(Место нахождения участковой избирательной комиссии и помещения для голосования - МБОУ СОШ № 173, ул. Столетова, 22)*

Границы участка - Улица Столетова, № 18, 19, 21, 21/1, 21/2, 23, 25, 26, 28.

**ИЗБИРАТЕЛЬНЫЙ УЧАСТОК, УЧАСТОК РЕФЕРЕНДУМА № 1616**

*(Место нахождения участковой избирательной комиссии и помещения для голосования - МБОУ СОШ № 184, ул. Макаренко, 25/1)*

Границы участка - Улицы: Богдана Хмельницкого, № 107, 107/1; Объединения, № 31/1, 33/1, 35/1, 35/2, 39, 39/1; Пятницкого; Тайгинская, 1; в/ч 3287.

**ИЗБИРАТЕЛЬНЫЙ УЧАСТОК, УЧАСТОК РЕФЕРЕНДУМА № 1617**

*(Место нахождения участковой избирательной комиссии и помещения для голосования - МБОУ СОШ № 184, ул. Макаренко, 25/1)*

Границы участка - Улицы: Дунаевского; Макаренко - нечетная с № 21 по 33, кроме № 23/1, № 52; Столетова, 20/2; в/ч 5427; в/ч 3733.

**ИЗБИРАТЕЛЬНЫЙ УЧАСТОК, УЧАСТОК РЕФЕРЕНДУМА № 1618**

*(Место нахождения участковой избирательной комиссии и помещения для голосования - МБОУ СОШ № 103, ул. Фадеева, 50/1)*

Границы участка - Улицы: Карельская; Новочеркасская; Окружная; Пятигорская; Саянская; Сельскохозяйственная; Тагильская - четная с № 2 по 18, нечетная с № 1 по 13; Тайшетская - четная с № 2 по 32, нечетная с № 1 по 55; Тамбовская - четная с № 2 по 54, нечетная с № 1 по 21; Фадеева - четная с № 4 по 24, нечетная с № 1 по 55; Целинная - четная с № 2 по 56, нечетная с № 1 по 31; Шаляпина; Электронная; переулки: Бобруйский; 1-й Новаторский; Новаторский; 1-й Рекордный; Рекордный; Сельскохозяйственный; 2-й Фадеева; 1-й Электронный, 2-й Электронный, 3-й Электронный, 4-й Электронный, 5-й Электронный, 6-й Электронный.

**ИЗБИРАТЕЛЬНЫЙ УЧАСТОК, УЧАСТОК РЕФЕРЕНДУМА № 1619**

*(Место нахождения участковой избирательной комиссии и помещения для голосования - МБОУ СОШ № 103, ул. Фадеева, 50/1)*

Границы участка - Улицы: Бунина; Генераторная; Декоративная; Игарская; Илимская; Ковалевского; Оптическая; Полежаева; Ставского; Сухановская; Тагильская – нечетная с № 15 по 49; Тайшетская - четная с № 36 до конца, нечетная с № 57 до конца; Тамбовская - четная с № 56 до конца, нечетная с № 23 до конца; Фадеева - четная с № 46 до конца, нечетная с № 57 до конца; Ферганская; Целинная - четная с № 58 до конца, нечетная с № 33 до конца.

**ИЗБИРАТЕЛЬНЫЙ УЧАСТОК, УЧАСТОК РЕФЕРЕНДУМА № 1620**

*(Место нахождения участковой избирательной комиссии и помещения для голосования - МБОУ СОШ № 8, ул. Курчатова, 37/1)*

Границы участка - Улица Курчатова, № 3, 3/2, 3/3, 5, 5/1, 7/3.

**ИЗБИРАТЕЛЬНЫЙ УЧАСТОК, УЧАСТОК РЕФЕРЕНДУМА № 1621**

*(Место нахождения участковой избирательной комиссии и помещения для голосования - МБОУ СОШ № 8, ул. Курчатова, 37/1)*

Границы участка - Улица Курчатова, № 7/6, 7/7, 11/2, 11/3, 11/4, 37, 37/2.

**ИЗБИРАТЕЛЬНЫЙ УЧАСТОК, УЧАСТОК РЕФЕРЕНДУМА № 1622**

*(Место нахождения участковой избирательной комиссии и помещения для голосования - МБОУ СОШ № 8, ул. Курчатова, 37/1)*

Границы участка - Улица Курчатова, № 7, 7/4, 11, 13, 15, 15/1.

**ИЗБИРАТЕЛЬНЫЙ УЧАСТОК, УЧАСТОК РЕФЕРЕНДУМА № 1623**

*(Место нахождения участковой избирательной комиссии и помещения для голосования - МБОУ СОШ № 151, ул. Курчатова, 13/1)*

Границы участка - Улицы: Курчатова, 17; Рассветная, № 3, 9, 15, 17.

**ИЗБИРАТЕЛЬНЫЙ УЧАСТОК, УЧАСТОК РЕФЕРЕНДУМА № 1624**

*(Место нахождения участковой избирательной комиссии и помещения для голосования - МБОУ СОШ № 151, ул. Курчатова, 13/1)*

Границы участка - Улица Рассветная, № 1/1, 2, 2-а, 2/2, 4, 5, 6, 6/1, 7, 8.

**ИЗБИРАТЕЛЬНЫЙ УЧАСТОК, УЧАСТОК РЕФЕРЕНДУМА № 1625**

*(Место нахождения участковой избирательной комиссии и помещения для голосования - МБОУ СОШ № 105, ул. Красных Зорь, 7)*

Границы участка - Улицы: Красных Зорь, № 1, 3, 3/1, 3/2; Рассветная, № 2/1, 2/3, 4/1.

**ИЗБИРАТЕЛЬНЫЙ УЧАСТОК, УЧАСТОК РЕФЕРЕНДУМА № 1626**

*(Место нахождения участковой избирательной комиссии и помещения для голосования - МБОУ СОШ № 105, ул. Красных Зорь, 7)*

Границы участка - Улица Рассветная, № 10, 10/1, 12, 16.

**ИЗБИРАТЕЛЬНЫЙ УЧАСТОК, УЧАСТОК РЕФЕРЕНДУМА № 1627**

*(Место нахождения участковой избирательной комиссии и помещения для голосования - МБОУ СОШ № 105, ул. Красных Зорь, 7)*

Границы участка - Улицы: Красных Зорь, 5; Рассветная, 14; Тайгинская, № 22, 22/1, 24, 24/1, 26.

**ИЗБИРАТЕЛЬНЫЙ УЧАСТОК, УЧАСТОК РЕФЕРЕНДУМА № 1628**

*(Место нахождения участковой избирательной комиссии и помещения для голосования - МБОУ СОШ № 105, ул. Красных Зорь, 7)*

Границы участка - Улица Подневича.

**ИЗБИРАТЕЛЬНЫЙ УЧАСТОК, УЧАСТОК РЕФЕРЕНДУМА № 1629**

*(Место нахождения участковой избирательной комиссии и помещения для голосования - МБОУ СОШ № 203, ул. Кочубея, 11/1)*

Границы участка - Улицы: Кочубея, № 1, 3, 5, 7, 9, 11; Краузе, 1; Тюленина, 1.

**ИЗБИРАТЕЛЬНЫЙ УЧАСТОК, УЧАСТОК РЕФЕРЕНДУМА № 1630**

*(Место нахождения участковой избирательной комиссии и помещения для голосования - МБОУ СОШ № 203, ул. Кочубея, 11/1)*

Границы участка - Улицы: Кочубея, 9/1; Земнухова, № 5, 5/1, 7, 7/1, 9, 11, 13.

**ИЗБИРАТЕЛЬНЫЙ УЧАСТОК, УЧАСТОК РЕФЕРЕНДУМА № 1631**

*(Место нахождения участковой избирательной комиссии и помещения для голосования - МБОУ СОШ № 203, ул. Кочубея, 11/1)*

Границы участка - Улицы: Земнухова, № 3, 4, 6, 8, 12; Краузе, 5; Тюленина, № 1/2, 5.

**ИЗБИРАТЕЛЬНЫЙ УЧАСТОК, УЧАСТОК РЕФЕРЕНДУМА № 1632**

*(Место нахождения участковой избирательной комиссии и помещения для голосования - МБОУ СОШ № 203, ул. Кочубея, 11/1)*

Границы участка - Улица: Родники, № 1, 1/1, 2, 2/1, 3, 3/1, 3/2, Тюленина, 12.

**ИЗБИРАТЕЛЬНЫЙ УЧАСТОК, УЧАСТОК РЕФЕРЕНДУМА № 1633**

*(Место нахождения участковой избирательной комиссии и помещения для голосования - МБОУ СОШ № 207, ул. Родники, 4)*

Границы участка - Улицы: Родники, № 6, 6/1, 10; Свечникова, № 4, 6, 7, 9.

**ИЗБИРАТЕЛЬНЫЙ УЧАСТОК, УЧАСТОК РЕФЕРЕНДУМА № 1634**

*(Место нахождения участковой избирательной комиссии и помещения для голосования - МБОУ СОШ № 207, ул. Родники, 4)*

Границы участка – Улицы: Михаила Немыткина; Свечникова, № 1, 2, 3; Тюленина, № 14, 15, 15/1, 15/2, 16/1, 17, 20, 20/1.

**ИЗБИРАТЕЛЬНЫЙ УЧАСТОК, УЧАСТОК РЕФЕРЕНДУМА № 1635**

*(Место нахождения участковой избирательной комиссии и помещения для голосования - МБОУ СОШ № 207, ул. Родники, 4)*

Границы участка - Улицы: Гребенщикова, № 8, 10, 12, 12/1, 14; Краузе, 13, Свечникова, 4/1.

**ИЗБИРАТЕЛЬНЫЙ УЧАСТОК, УЧАСТОК РЕФЕРЕНДУМА № 1636**

*(Место нахождения участковой избирательной комиссии и помещения для голосования - МБОУ СОШ № 207, ул. Родники, 4)*

Границы участка - Улицы: Гребенщикова, № 9, 11, 11/1, 13, 13/1, 13/2; Тюленина № 19, 19/1, 19/2, 21.

**ИЗБИРАТЕЛЬНЫЙ УЧАСТОК, УЧАСТОК РЕФЕРЕНДУМА № 1637**

*(Место нахождения участковой избирательной комиссии и помещения для голосования - МБОУ СОШ № 207, ул. Родники, 4)*

Границы участка - Улицы: Гребенщикова, № 15, 17; Тюленина № 21/1, 23; Краузе, № 17, 19, 19/1, 21/1.

**ИЗБИРАТЕЛЬНЫЙ УЧАСТОК, УЧАСТОК РЕФЕРЕНДУМА № 1638**

*(Место нахождения участковой избирательной комиссии и помещения для голосования - МОУ ДОД ЦВР Культурно-спортивный центр «Пашинский», ул. Новоуральская, 21)*

Границы участка - Улицы: Новоуральская - четная с № 40 до конца, № 23, 23а, 25, 25а, 27, 27а, 29, 29а, 31, 31а, 33, 33а; Подлесная; Хвойная; переулки: Подлесный; 7-й Магистральный, 8-й Магистральный, 9-й Магистральный, 10-й Магистральный, 11-й Магистральный; ГБ № 4.

**ИЗБИРАТЕЛЬНЫЙ УЧАСТОК, УЧАСТОК РЕФЕРЕНДУМА № 1639**

*(Место нахождения участковой избирательной комиссии и помещения для голосования - МОУ ДОД ЦВР Культурно-спортивный центр «Пашинский», ул. Новоуральская, 21)*

Границы участка - Улицы: Новоуральская – четная с № 2 по 36, № 1, 1а, 1б, 1/1, 3, 5, 7, 9, 9а; Подорожная; Чекалина - с № 1 по 35.

**ИЗБИРАТЕЛЬНЫЙ УЧАСТОК, УЧАСТОК РЕФЕРЕНДУМА № 1640**

*(Место нахождения участковой избирательной комиссии и помещения для голосования - МБОУ СОШ № 34, ул. Новоуральская, 11/3)*

Границы участка – Улица Новоуральская, № 11, 13, 13/1, 13/2, 13/3, 13/4, 15, 15/2, 15/3, 15/4, 16/3, 17/5, 19/7.

**ИЗБИРАТЕЛЬНЫЙ УЧАСТОК, УЧАСТОК РЕФЕРЕНДУМА № 1641**

*(Место нахождения участковой избирательной комиссии и помещения для голосования - МБОУ СОШ № 34, ул. Новоуральская, 11/3)*

Границы участка - Улицы: Магистральная, № 51, 51а, 51б, 53, 53а, 53б, 55, 57, 57а, 59; Новоуральская, № 19, 19/8, 19/9, 19/10, 19/11, 19/12; в/ч 34148.

**ИЗБИРАТЕЛЬНЫЙ УЧАСТОК, УЧАСТОК РЕФЕРЕНДУМА № 1642**

*(Место нахождения участковой избирательной комиссии и помещения для голосования - МБОУ СОШ № 46, ул. Магистральная, 16)*

Границы участка - Улицы: Бабаева; Барабинская; Белореченская; Бориса Полевого; Венгеровская; Вересковая; Верхоянская; Веселовская; Вольная; Габова; Геннадия Заволокина; Дергунова; Доволенская; Дозорная; Донецкая; Здвинская; Знаменская; Ирменская; Карасукская; Каргатская; Коченевская; Кочковская; Красноозерская; Купинская; Кыштовская; Ладожская; Магистральная – четная с № 16 по 40, нечетная № 3а, 5а, 5б, 7, 13, с № 19 по 33; Малая; Маслянинская; Мачтовая; Межевая; Мошковская; Николая Кудрина; Ордынская; Ратная; Селенгинская; Солидарности - четная с № 2 по 48, нечетная с № 1 по 49а; Спасская; Стадионная; Сталинградской Битвы; Сузунская; Тевризская; Тернопольская; Тихомирова; Тихорецкая; Тогучинская; Томская; Турухановская; Убинская; Укромная; Умревинская; Флагманская; Хуторская; Чановская; Чаусская; Чистопольская; Шелохвостова; Ясенева; переулки: 1-й Магистральный; Великолукский; Мошковский; Придорожный; Томский; Турухановский; в/ч 34148.

**ИЗБИРАТЕЛЬНЫЙ УЧАСТОК, УЧАСТОК РЕФЕРЕНДУМА № 1643**

*(Место нахождения участковой избирательной комиссии и помещения для голосования - клуб «Чайка», ул. Флотская, 21а)*

Границы участка – Улицы: Корабельная; Матросская; Мореходная; Флотская; переулок Донецкий; в/ч 58661-77; в/ч 46155; в/ч 34148.

**ИЗБИРАТЕЛЬНЫЙ УЧАСТОК, УЧАСТОК РЕФЕРЕНДУМА № 1644**

*(Место нахождения участковой избирательной комиссии и помещения для голосования - МБОУ СОШ № 81, ул. Солидарности, 65)*

Границы участка - Улица Солидарности, № 70, 72, 74, 76, 78, 80, 82, 84, 86, 88, 90, 92, 94, 96; в/ч 34148.

**ИЗБИРАТЕЛЬНЫЙ УЧАСТОК, УЧАСТОК РЕФЕРЕНДУМА № 1645**

*(Место нахождения участковой избирательной комиссии и помещения для голосования - МБОУ СОШ № 81, ул. Солидарности, 65)*

Границы участка - Улица Солидарности, № 83, 85, 87, 89, 91, 93, 93а, 95, 95а, 97, 97а, 98, 99, 99а, 101; в/ч 34148.

**ИЗБИРАТЕЛЬНЫЙ УЧАСТОК, УЧАСТОК РЕФЕРЕНДУМА № 1646**

*(Место нахождения участковой избирательной комиссии и помещения для голосования - Дом культуры Российской армии, ул. Солидарности, 71б)*

Границы участка - Улица Амосова, № 58, 60, 62, 66, 67, 68, 69, 73, 75, 77, 77/1, 79/1; в/ч 34148.

**ИЗБИРАТЕЛЬНЫЙ УЧАСТОК, УЧАСТОК РЕФЕРЕНДУМА № 1647**

*(Место нахождения участковой избирательной комиссии и помещения для голосования - Дом культуры Российской армии, ул. Солидарности, 71б)*

Границы участка - Улицы: Амосова, № 53, 55; Солидарности, № 57, 59, 61, 61а, 63, 63а, 65, 71, 79, 79/2, 81, 103, 103а, 105, 377; в/ч 34148.

**ИЗБИРАТЕЛЬНЫЕ УЧАСТКИ, УЧАСТКИ РЕФЕРЕНДУМА  
НА ТЕРРИТОРИИ КИРОВСКОГО РАЙОНА  
ГОРОДА НОВОСИБИРСКА**

Количество избирательных участков, участков референдума – 61.

Номера избирательных участков, участков референдума – с № 1648 по 1708.

**ИЗБИРАТЕЛЬНЫЙ УЧАСТОК, УЧАСТОК РЕФЕРЕНДУМА № 1648**

*(Место нахождения участковой избирательной комиссии и помещения для голосования - МАОУ «Спортивный клуб «Зевс», ул. Станиславского, 33)*

Границы участка - Улицы: Костычева – четная с № 74/1, с 76 до конца, нечетная с № 55 до конца; Немировича-Данченко – четная с № 42 по 60а; Серафимовича – четная с № 52 до конца; Станиславского, № 31, 33, 35; Тульская – четная с № 222 по 242, нечетная с № 243 по 277; Успенского - четная с № 2 по 26, нечетная с № 5 по 19а; Архитектурная; 2-я Архитектурная; Блока; переулки: 1-й Немировича-Данченко – четная с № 4 по 14, нечетная с № 1 по 17; 1-й, 2-й Успенского.

**ИЗБИРАТЕЛЬНЫЙ УЧАСТОК, УЧАСТОК РЕФЕРЕНДУМА № 1649**

*(Место нахождения участковой избирательной комиссии и помещения для голосования - Дом культуры «Радуга», ул. Серафимовича, 32)*

Границы участка - Улицы: Вертковская – нечетная с № 25 по 55; Костычева –

четная с № 46 по 68, нечетная с № 27 по 51; Немировича-Данченко – нечетная с № 49 по 89а; Серафимовича – четная с № 34 по 48, нечетная с № 27, с 29 по 43; Станиславского, № 29, 29/1; переулки: 1-й – 4-й Костычева.

**ИЗБИРАТЕЛЬНЫЙ УЧАСТОК, УЧАСТОК РЕФЕРЕНДУМА № 1650**

*(Место нахождения участковой избирательной комиссии и помещения для голосования - МБОУ города Новосибирска «Лицей Информационных Технологий», ул. Римского-Корсакова, 13)*

Границы участка - Улицы: Вертковская, № 10/1, 10/2, 12/1, 12/2, 14/2; Покрышкина, 1; Римского-Корсакова, № 11, 17; Сибиряков-Гвардейцев – четная с № 14 по 32.

**ИЗБИРАТЕЛЬНЫЙ УЧАСТОК, УЧАСТОК РЕФЕРЕНДУМА № 1651**

*(Место нахождения участковой избирательной комиссии и помещения для голосования – МБОУ города Новосибирска «Средняя общеобразовательная школа № 109», ул. Вертковская, 16)*

Границы участка - Улицы: Вертковская, № 6, 8, 8/1, 12, 12/3, 14, 14/1, 18, нечетная с № 5 по 23/2; Римского-Корсакова, № 21, 24, 26, 28; переулок 2-й Телевизионный.

**ИЗБИРАТЕЛЬНЫЙ УЧАСТОК, УЧАСТОК РЕФЕРЕНДУМА № 1652**

*(Место нахождения участковой избирательной комиссии и помещения для голосования – ГБОУ СПО НСО «Новосибирский профессионально-педагогический колледж», ул. Немировича-Данченко, 121)*

Границы участка - Улицы: Немировича-Данченко – нечетная с № 91 по 117, № 123, 125; Римского-Корсакова, № 28/2, нечетная с № 29 по 39; Сибиряков-Гвардейцев – четная с № 34 по 40; Телевизионная – четная с № 6 по 36, нечетная с № 3 по 15; переулок 1-й Телевизионный.

**ИЗБИРАТЕЛЬНЫЙ УЧАСТОК, УЧАСТОК РЕФЕРЕНДУМА № 1653**

*(Место нахождения участковой избирательной комиссии и помещения для голосования – ГБОУ СПО НСО «Новосибирский технологический техникум», ул. Немировича-Данченко, 102/2)*

Границы участка - Улицы: Немировича-Данченко – четная с № 62 по 102; Римского-Корсакова – четная с № 32 до конца, нечетная с № 43 до конца; Серафимовича – нечетная с № 49 до конца; Телевизионная – четная с № 40 до конца; Тульская – четная с № 186 по 220, нечетная с № 205 по 241; Успенского - четная с № 30 до конца, нечетная с № 25 до конца; переулки: 1-й Немировича-Данченко – четная с № 26 до конца, нечетная с № 23 до конца; 3-й – 9-й Успенского.



**ИЗБИРАТЕЛЬНЫЙ УЧАСТОК, УЧАСТОК РЕФЕРЕНДУМА № 1654**

*(Место нахождения участковой избирательной комиссии и помещения для голосования – Филиал ФГУП «Рослесинфорг» «Записблеспроект», ул. Немировича-Данченко, 137/1)*

Границы участка - Улицы: Изыскателей – четная с № 2 по 44, нечетная с № 1 по 105; Немировича-Данченко – четная с № 108 по 118/1, нечетная с № 131а по 137/2; Сибиряков-Гвардейцев, № 25, 27, 29; Тульская – четная с № 116 по 178, нечетная с № 127 по 197; Макеевская; Проектная; Строительная.

**ИЗБИРАТЕЛЬНЫЙ УЧАСТОК, УЧАСТОК РЕФЕРЕНДУМА № 1655**

*(Место нахождения участковой избирательной комиссии и помещения для голосования – МБОУ города Новосибирска «Средняя общеобразовательная школа № 128», ул. Вертковская, 2)*

Границы участка - Улицы: Ватутина, № 28, 30/1; Немировича-Данченко – нечетная с № 139 по 139/3; Новогодняя, № 4, 4/1; Сибиряков-Гвардейцев – нечетная с № 1 по 23/1; Таймырская.

**ИЗБИРАТЕЛЬНЫЙ УЧАСТОК, УЧАСТОК РЕФЕРЕНДУМА № 1656**

*(Место нахождения участковой избирательной комиссии и помещения для голосования – ГАОУ СПО НСО «Новосибирский техникум автосервиса и дорожного хозяйства», ул. Ватутина, 61а, корпус № 1)*

Граница участка - Улицы: Ватутина – нечетная № 41, 41/1, 45, 45/1, 49, 49/1, с № 53 по 79; Немировича-Данченко, № 141, 143; 87-й квартал.

**ИЗБИРАТЕЛЬНЫЙ УЧАСТОК, УЧАСТОК РЕФЕРЕНДУМА № 1657**

*(Место нахождения участковой избирательной комиссии и помещения для голосования – МБОУ города Новосибирска «Средняя общеобразовательная школа № 170», ул. Новогодняя, 14/1)*

Границы участка - Улицы: Ватутина, № 39, 43, 47, 51; Новогодняя – четная с № 8 по 36.

**ИЗБИРАТЕЛЬНЫЙ УЧАСТОК, УЧАСТОК РЕФЕРЕНДУМА № 1658**

*(Место нахождения участковой избирательной комиссии и помещения для голосования – МАОУ города Новосибирска «Лицей № 176», ул. Новогодняя, 20/2)*

Граница участка - Улицы: Немировича-Данченко, № 138, 138/1, нечетная с № 147 по 161; Новогодняя – четная с № 38 по 44, нечетная с № 37 по 57.

**ИЗБИРАТЕЛЬНЫЙ УЧАСТОК, УЧАСТОК РЕФЕРЕНДУМА № 1659**

*(Место нахождения участковой избирательной комиссии и помещения для голосования – Спортивный клуб «Голливуд» ГОО, ул. Немировича-Данченко, 124)*

Границы участка - Улицы: Изыскателей – четная с № 50 до конца, нечетная с № 115 до конца; Немировича-Данченко, 124; Тульская – четная с № 2 по 74/1, нечетная с № 1 по 119; Акмолинская; Бугринская; Валдайская; Западная; Коуракская; Красный Восток; Луговая; Магнитогорская; Новобугринская; Осенняя; Пригородная; Социалистическая; Сочинская; Тракторная; Яковлева; переулки: Бугринский Выселок; Ремесленный; Тракторный; Тульский; Учителский.

**ИЗБИРАТЕЛЬНЫЙ УЧАСТОК, УЧАСТОК РЕФЕРЕНДУМА № 1660**

*(Место нахождения участковой избирательной комиссии и помещения для голосования - общежитие Новосибирского училища (колледжа) олимпийского резерва, ул. Тульская, 86)*

Границы участка - Улицы: Ватутина, № 83, 85, 85а; Немировича-Данченко, № 120/3, 120/5, 120/6; Тульская – четная с № 84 по 90/2.

**ИЗБИРАТЕЛЬНЫЙ УЧАСТОК, УЧАСТОК РЕФЕРЕНДУМА № 1661**

*(Место нахождения участковой избирательной комиссии и помещения для голосования – помещение ТОС «Чукотский», пер. 1-й Чукотский, 8)*

Границы участка - Улицы: Беловежская, № 52, 54; Тринадцатая Дистанция Пути; Черкасская; Чукотская; переулки: 1-й – 4-й Черкасский; 1-й – 9-й Чукотский.

**ИЗБИРАТЕЛЬНЫЙ УЧАСТОК, УЧАСТОК РЕФЕРЕНДУМА № 1662**

*(Место нахождения участковой избирательной комиссии и помещения для голосования - библиотека им. Н. Носова, ул. Сибиряков-Гвардейцев, 44/6)*

Границы участка - Улицы: Беловежская, № 7, 8, 10, 12; Сибиряков-Гвардейцев, № 44/1, 44/2, 44/3, 44/4, 44/5, 44/6.

**ИЗБИРАТЕЛЬНЫЙ УЧАСТОК, УЧАСТОК РЕФЕРЕНДУМА № 1663**

*(Место нахождения участковой избирательной комиссии и помещения для голосования – МБОУ города Новосибирска «Средняя общеобразовательная школа № 47 имени Михина Михаила Филипповича», ул. Мира, 1)*

Границы участка - Улицы: Бетонная, № 3, 5; Бурденко – четная с № 2 по 10; нечетная с № 3 по 19а; Мира – четная с № 4 по 12, нечетная с № 3 по 13; Ольховская – четная с № 2/1 по 28, нечетная с № 5 по 31; 3-я Ольховская – нечетная с № 3 по 15а; Сибиряков-Гвардейцев, № 44, 46, 48; Декадная; 4-я – 6-я Ольховская; переулки: 2-й Мира - нечетная; 1-й, 3-й – 5-й Мира; 1-й, 2-й Ольховский.

#### **ИЗБИРАТЕЛЬНЫЙ УЧАСТОК, УЧАСТОК РЕФЕРЕНДУМА № 1664**

*(Место нахождения участковой избирательной комиссии и помещения для голосования – МБОУ ДОД города Новосибирска «Дом детского творчества им. А. И. Ефремова», ул. Мира, 14)*

Границы участка - Улицы: Бетонная, № 4, нечетная с № 7 по 13; Бурденко – четная с № 12 по 22, нечетная с № 21 по 29; Горбаня, № 20; Мира – четная с № 16 по 28, нечетная с № 17 по 29; переулок 2-й Мира, 4.

#### **ИЗБИРАТЕЛЬНЫЙ УЧАСТОК, УЧАСТОК РЕФЕРЕНДУМА № 1665**

*(Место нахождения участковой избирательной комиссии и помещения для голосования – МБОУ города Новосибирска «Средняя общеобразовательная школа № 91», ул. Бурденко, 55)*

Границы участка - Улицы: Бурденко – нечетная с № 31 до конца; Ватутина, № 38/1; Горбаня – четная с № 2 по 12а, нечетная с № 1 по 7; Мира, № 59, 59/2; Ольховская – четная с № 34 до конца, нечетная с № 33 до конца; 3-я Ольховская – четная с № 32 до конца, нечетная с № 51 до конца; Азербайджанская; Албазинская; Бебеля; 2-я Бурденко; Ильменская; 2-я Ольховская; Симферопольская; Тубинская; Чернореченская; Эстонская; переулки: 2-й Мира, № 14, 16, 18; 1-й – 3-й Бурденко.

#### **ИЗБИРАТЕЛЬНЫЙ УЧАСТОК, УЧАСТОК РЕФЕРЕНДУМА № 1666**

*(Место нахождения участковой избирательной комиссии и помещения для голосования – МБОУ города Новосибирска «Средняя общеобразовательная школа № 91», ул. Бурденко, 55)*

Границы участка - Улицы: Бетонная, № 16а, нечетная с № 15 до конца; Бурденко – четная с № 26 до конца; Горбаня – нечетная с № 11 по 17; Мира – четная с № 30 до конца, нечетная с № 31 по 57, № 59/1.

#### **ИЗБИРАТЕЛЬНЫЙ УЧАСТОК, УЧАСТОК РЕФЕРЕНДУМА № 1667**

*(Место нахождения участковой избирательной комиссии и помещения для голосования – Детско-юношеская спортивная школа олимпийского резерва по футболу «Сибирь», ул. Аникина, 2)*

Границы участка - Улицы: Аникина, № 5, 9, 11, 17, 19, 21; Оловозаводская, № 4, 8; Саввы Кожевникова, № 35, четная № 2, 4, 4а, 6; Урманова, № 1, 1/1, 6, 10, 12, 16, 18, 20; XX Партсъезда; переулки: Обской, Оловозаводской.

**ИЗБИРАТЕЛЬНЫЙ УЧАСТОК, УЧАСТОК РЕФЕРЕНДУМА № 1668**

*(Место нахождения участковой избирательной комиссии и помещения для голосования – МБОУ города Новосибирска «Средняя общеобразовательная школа № 49», ул. Урманова, 26)*

Границы участка - Улицы: Аникина, № 25а, 31, 33, 35, 35/1, 41; Оловозаводская, № 12/1, 14, 18, 18/1, 18/3, 20/3, 20/6, нечетная с № 3 по 9, № 27, 27/1, 29; Урманова, № 11, 13; Обогагательная.

**ИЗБИРАТЕЛЬНЫЙ УЧАСТОК, УЧАСТОК РЕФЕРЕНДУМА № 1669**

*(Место нахождения участковой избирательной комиссии и помещения для голосования – МБОУ города Новосибирска «Средняя общеобразовательная школа № 192», ул. Чигорина, 8)*

Границы участка - Улицы: Оловозаводская, № 1/2, 1/3, 1/4, 31, 39, 43; Чигорина, 6.

**ИЗБИРАТЕЛЬНЫЙ УЧАСТОК, УЧАСТОК РЕФЕРЕНДУМА № 1670**

*(Место нахождения участковой избирательной комиссии и помещения для голосования – МБОУ города Новосибирска «Средняя общеобразовательная школа № 192», ул. Чигорина, 8)*

Границы участка - Улицы: Оловозаводская, 41; Чигорина, № 10/1, 12, 12/1, 12/2, 14, 14/1, 14/2, 16, 20, 20/1, 20/2.

**ИЗБИРАТЕЛЬНЫЙ УЧАСТОК, УЧАСТОК РЕФЕРЕНДУМА № 1671**

*(Место нахождения участковой избирательной комиссии и помещения для голосования – МБОУ города Новосибирска «Средняя общеобразовательная школа № 192», ул. Чигорина, 8)*

Границы участка - Улицы: Герцена, № 20а, 26, 30, нечетная с № 1 по 9, № 19, 21; Оловозаводская, 19; Чигорина, № 2, 4, 10, нечетная; Балканская; Гэсстроевская (кроме № 83); 2-я Гэсстроевская; Ельнинская; Искры; Коперника; Ленинская; Ньютона; Плавыльщиков; Тюменская; Урожайная; переулки: 1-й, 2-й, 4-й, 5-й, 6-й, 8-й, 9-й Гэсстроевский.

**ИЗБИРАТЕЛЬНЫЙ УЧАСТОК, УЧАСТОК РЕФЕРЕНДУМА № 1672**

*(Место нахождения участковой избирательной комиссии и помещения для голосования – МБОУ города Новосибирска «Средняя общеобразовательная школа № 196», ул. Саввы Кожевникова, 21/1)*

Границы участка - Улица Герцена, № 6, 6/1, 8, 10.

**ИЗБИРАТЕЛЬНЫЙ УЧАСТОК, УЧАСТОК РЕФЕРЕНДУМА № 1673**

*(Место нахождения участковой избирательной комиссии и помещения для голосования – МБОУ города Новосибирска «Средняя общеобразовательная школа № 196», ул. Саввы Кожевникова, 21/1)*

Границы участка - Улица Комсомольская, 4.

**ИЗБИРАТЕЛЬНЫЙ УЧАСТОК, УЧАСТОК РЕФЕРЕНДУМА № 1674**

*(Место нахождения участковой избирательной комиссии и помещения для голосования – МБОУ города Новосибирска «Средняя общеобразовательная школа № 196», ул. Саввы Кожевникова, 21/1)*

Границы участка - Улицы: Герцена, № 8/1, 8/2, 20; Комсомольская, № 6, 6/1, 8, 14.

**ИЗБИРАТЕЛЬНЫЙ УЧАСТОК, УЧАСТОК РЕФЕРЕНДУМА № 1675**

*(Место нахождения участковой избирательной комиссии и помещения для голосования – МБОУ города Новосибирска «Средняя общеобразовательная школа № 196», ул. Саввы Кожевникова, 21)*

Границы участка - Улица Саввы Кожевникова – нечетная с № 1 по 9.

**ИЗБИРАТЕЛЬНЫЙ УЧАСТОК, УЧАСТОК РЕФЕРЕНДУМА № 1676**

*(Место нахождения участковой избирательной комиссии и помещения для голосования – МБОУ города Новосибирска «Средняя общеобразовательная школа № 196», ул. Саввы Кожевникова, 21)*

Границы участка - Улица Саввы Кожевникова – нечетная с № 11 по 19.

**ИЗБИРАТЕЛЬНЫЙ УЧАСТОК, УЧАСТОК РЕФЕРЕНДУМА № 1677**

*(Место нахождения участковой избирательной комиссии и помещения для голосования - МБОУ города Новосибирска «Средняя общеобразовательная школа № 64», ул. Чемская, 38)*

Границы участка - Улицы: Комсомольская, № 1, 3, 5, 7, 9, 9а; Чемская, 2.

**ИЗБИРАТЕЛЬНЫЙ УЧАСТОК, УЧАСТОК РЕФЕРЕНДУМА № 1678**

*(Место нахождения участковой избирательной комиссии и помещения для голосования - МБОУ города Новосибирска «Средняя общеобразовательная школа № 64», ул. Чемская, 38)*

Границы участка - Улицы: Комсомольская, № 21, 23, 25, 27, 31, 33, 37; Чемская, № 36, 36а.

**ИЗБИРАТЕЛЬНЫЙ УЧАСТОК, УЧАСТОК РЕФЕРЕНДУМА № 1679**

*(Место нахождения участковой избирательной комиссии и помещения для голосования - МБОУ города Новосибирска «Средняя общеобразовательная школа № 64», ул. Чемская, 38)*

Границы участка - Улицы: Гэстроевская, 83; Чемская, № 1а, 3а, 4, 5а, 6, 10, 12, 14, 14а, 16, 20, 24, 40; Юный Ленинец.

**ИЗБИРАТЕЛЬНЫЙ УЧАСТОК, УЧАСТОК РЕФЕРЕНДУМА № 1680**

*(Место нахождения участковой избирательной комиссии и помещения для голосования – канализационно-насосная станция, ул. Водозабор, 1а)*

Границы участка - Улицы: Архангельская; Бирюсинка; Водозабор; Вознесенская; Воскресная; Гранатовая; Коллективная; Колхозная; Кооперативная; Краснодарская; Мурманская; Норильская; Пионерская; Пограничная; Прокопьевская; 2-я Прокопьевская; Рубежная; Союзная; Тянь-Шаньская; Федора Горячева; переулки: Краснодарский; 1-й – 5-й Гранатовый.

**ИЗБИРАТЕЛЬНЫЙ УЧАСТОК, УЧАСТОК РЕФЕРЕНДУМА № 1681**

*(Место нахождения участковой избирательной комиссии и помещения для голосования – МБОУ города Новосибирска «Средняя общеобразовательная школа № 135», пер. 15-й Бронный, 20а)*

Границы участка - Улица Бронная; переулки: 1-й – 18-й Бронный.

**ИЗБИРАТЕЛЬНЫЙ УЧАСТОК, УЧАСТОК РЕФЕРЕНДУМА № 1682**

*(Место нахождения участковой избирательной комиссии и помещения для голосования – МБОУ города Новосибирска «Средняя общеобразовательная школа № 65», ул. Зорге, 149)*

Границы участка - Улица Петухова – четная с № 130 до конца, кроме № 144.

**ИЗБИРАТЕЛЬНЫЙ УЧАСТОК, УЧАСТОК РЕФЕРЕНДУМА № 1683**

*(Место нахождения участковой избирательной комиссии и помещения для голосования – МБОУ города Новосибирска «Средняя общеобразовательная школа № 65», ул. Зорге, 149)*

Границы участка - Улицы: Петухова, № 118, 120, 122, 122/1, 122/3, 124, 126, 128, 128/1; Сибиряков-Гвардейцев, 49а.

**ИЗБИРАТЕЛЬНЫЙ УЧАСТОК, УЧАСТОК РЕФЕРЕНДУМА № 1684**

*(Место нахождения участковой избирательной комиссии и помещения для голосования – МБОУ города Новосибирска «Средняя общеобразовательная школа № 65», ул. Зорге, 149)*

Границы участка – Улицы: Зорге, № 133, 135, 137, 139, 141, 143, 145, 151, 153, 155, 157; ул. Петухова, 144.

**ИЗБИРАТЕЛЬНЫЙ УЧАСТОК, УЧАСТОК РЕФЕРЕНДУМА № 1685**

*(Место нахождения участковой избирательной комиссии и помещения для голосования – МБОУ города Новосибирска «Средняя общеобразовательная школа № 134», ул. Петухова, 100)*

Границы участка - Улицы: Зорге, № 123, 125, 127; Петухова, № 88, 104, 104а, 106, 108, 110, 112, 114, 116.

**ИЗБИРАТЕЛЬНЫЙ УЧАСТОК, УЧАСТОК РЕФЕРЕНДУМА № 1686**

*(Место нахождения участковой избирательной комиссии и помещения для голосования – МБОУ города Новосибирска «Средняя общеобразовательная школа № 134», ул. Петухова, 100)*

Границы участка - Улица Зорге, № 115, 117, 117/1, 117/2, 119, 129, 129/1, 129/2, 131.

**ИЗБИРАТЕЛЬНЫЙ УЧАСТОК, УЧАСТОК РЕФЕРЕНДУМА № 1687**

*(Место нахождения участковой избирательной комиссии и помещения для голосования - МБОУ города Новосибирска «Средняя общеобразовательная школа № 183 с углубленным изучением предметов художественно-эстетического цикла», ул. Петухова, 86)*

Границы участка – Улица Петухова, № 76, 82, 82/2, 90, 90/1, 90/2, 92, 94, 96, 98.

**ИЗБИРАТЕЛЬНЫЙ УЧАСТОК, УЧАСТОК РЕФЕРЕНДУМА № 1688**

*(Место нахождения участковой избирательной комиссии и помещения для голосования - МБОУ города Новосибирска «Средняя общеобразовательная школа № 183 с углублённым изучением предметов художественно-эстетического цикла», ул. Петухова, 86)*

Границы участка - Улицы: Громова, № 1, 3, 5; Зорге, № 69, 71, 79, 93/1; Петухова, № 74, 78, 80, 84.

**ИЗБИРАТЕЛЬНЫЙ УЧАСТОК, УЧАСТОК РЕФЕРЕНДУМА № 1689**

*(Место нахождения участковой избирательной комиссии и помещения для голосования - МБОУ города Новосибирска «Средняя общеобразовательная школа № 183 с углубленным изучением предметов художественно-эстетического цикла», ул. Петухова, 86)*

Границы участка - Улицы: Громова, 7; Зорге, № 73, 75, 77, 83, 85, 87, 93, 95, 97, 103, 105, 107, 121; Петухова, 82/3.

**ИЗБИРАТЕЛЬНЫЙ УЧАСТОК, УЧАСТОК РЕФЕРЕНДУМА № 1690**

*(Место нахождения участковой избирательной комиссии и помещения для голосования - МБОУ города Новосибирска «Средняя общеобразовательная школа № 63 с углубленным изучением английского языка», ул. Зорге, 39)*

Границы участка – Улица Петухова, № 36, 38/1, 40, 42, 46, 48, 50, 52, 56, 58, 60, 64, 66, 68.

**ИЗБИРАТЕЛЬНЫЙ УЧАСТОК, УЧАСТОК РЕФЕРЕНДУМА № 1691**

*(Место нахождения участковой избирательной комиссии и помещения для голосования - МБОУ города Новосибирска «Средняя общеобразовательная школа № 63 с углубленным изучением английского языка», ул. Зорге, 39)*

Границы участка – Улицы: Громова, № 2, 4, 6, 8, 10, 14/1, 16; Зорге, № 33, 35, 37, 41, 43, 45, 49, 51, 59, 63.

**ИЗБИРАТЕЛЬНЫЙ УЧАСТОК, УЧАСТОК РЕФЕРЕНДУМА № 1692**

*(Место нахождения участковой избирательной комиссии и помещения для голосования – МБОУ города Новосибирска «Средняя общеобразовательная школа № 182», ул. Зорге, 21)*

Границы участка - Улицы: Зорге, № 1, 3, 5, 7, 9, 15, 17, 19, 25, 29, 31; Сибиряков-Гвардейцев, № 59/1, 59/2.

**ИЗБИРАТЕЛЬНЫЙ УЧАСТОК, УЧАСТОК РЕФЕРЕНДУМА № 1693**

*(Место нахождения участковой избирательной комиссии и помещения для голосования – МБОУ города Новосибирска «Средняя общеобразовательная школа № 182», ул. Зорге, 21)*

Границы участка - Улицы: Зорге, № 11, 13; Петухова, № 20, 22/1, 24, 26, 28, 32, 34; Сибиряков-Гвардейцев, № 55, 57, 59.



**ИЗБИРАТЕЛЬНЫЙ УЧАСТОК, УЧАСТОК РЕФЕРЕНДУМА № 1694**

*(Место нахождения участковой избирательной комиссии и помещения для голосования – МБОУ города Новосибирска «Средняя общеобразовательная школа № 41», ул. Зорге, 259/1)*

Границы участка - Улица Зорге, № 211, 213, 215, 217, 219, 221, 235, 237, 241.

**ИЗБИРАТЕЛЬНЫЙ УЧАСТОК, УЧАСТОК РЕФЕРЕНДУМА № 1695**

*(Место нахождения участковой избирательной комиссии и помещения для голосования - МБОУ города Новосибирска «Средняя общеобразовательная школа № 41», ул. Зорге, 259/1)*

Границы участка - Улица Зорге, № 247, 249, 251, 253, 255, 257, 257/1, 259, 261, 275.

**ИЗБИРАТЕЛЬНЫЙ УЧАСТОК, УЧАСТОК РЕФЕРЕНДУМА № 1696**

*(Место нахождения участковой избирательной комиссии и помещения для голосования - МБОУ города Новосибирска «Средняя общеобразовательная школа № 41», ул. Зорге, 259/1)*

Границы участка - Улица Зорге, № 223, 225, 227, 229, 231, 233, 239.

**ИЗБИРАТЕЛЬНЫЙ УЧАСТОК, УЧАСТОК РЕФЕРЕНДУМА № 1697**

*(Место нахождения участковой избирательной комиссии и помещения для голосования – МБОУ города Новосибирска «Средняя общеобразовательная школа № 108», ул. Зорге, 181/1)*

Границы участка - Улица Зорге, № 183, 193, 193/1, 195, 197, 199, 203, 205, 207, 209, 209/1.

**ИЗБИРАТЕЛЬНЫЙ УЧАСТОК, УЧАСТОК РЕФЕРЕНДУМА № 1698**

*(Место нахождения участковой избирательной комиссии и помещения для голосования - МБОУ города Новосибирска «Средняя общеобразовательная школа № 108», ул. Зорге, 181/1)*

Границы участка - Улица Зорге, № 179, 179/1, 181, 185, 185/1, 189, 243, 245, 267, 269, 271.

**ИЗБИРАТЕЛЬНЫЙ УЧАСТОК, УЧАСТОК РЕФЕРЕНДУМА № 1699**

*(Место нахождения участковой избирательной комиссии и помещения для голосования – МБОУ ДОД города Новосибирска «Дом детского творчества «Кировский», ул. Зорге, 78/1)*

Границы участка - Улицы: Громова, № 17, 17/2, 21, 23; Зорге, № 78, 80, 86.

**ИЗБИРАТЕЛЬНЫЙ УЧАСТОК, УЧАСТОК РЕФЕРЕНДУМА № 1700**

*(Место нахождения участковой избирательной комиссии и помещения для голосования – МБОУ ДОД города Новосибирска «Дом детского творчества «Кировский», ул. Зорге, 78/1)*

Границы участка - Улица Зорге, № 82, 84, 88, 90, 92, 94, 96, 98.

**ИЗБИРАТЕЛЬНЫЙ УЧАСТОК, УЧАСТОК РЕФЕРЕНДУМА № 1701**

*(Место нахождения участковой избирательной комиссии и помещения для голосования – Новосибирский колледж легкой промышленности и сервиса, ул. Зорге, 12)*

Границы участка - Улицы: Громова, № 18, 22; Зорге, № 10, 14, 18, 20, 34, 36, 50, 52.

**ИЗБИРАТЕЛЬНЫЙ УЧАСТОК, УЧАСТОК РЕФЕРЕНДУМА № 1702**

*(Место нахождения участковой избирательной комиссии и помещения для голосования – МАОУ города Новосибирска гимназия № 7 «Сибирская», ул. Зорге, 42а)*

Границы участка - Улица Зорге, № 8, 32, 44, 46, 48, 72, 74, 74а, 76.

**ИЗБИРАТЕЛЬНЫЙ УЧАСТОК, УЧАСТОК РЕФЕРЕНДУМА № 1703**

*(Место нахождения участковой избирательной комиссии и помещения для голосования – МАОУ города Новосибирска гимназия № 7 «Сибирская», ул. Зорге, 42а)*

Границы участка - Улица Зорге, № 58, 60, 60а, 62, 64, 66, 68, 68а, 70.

**ИЗБИРАТЕЛЬНЫЙ УЧАСТОК, УЧАСТОК РЕФЕРЕНДУМА № 1704**

*(Место нахождения участковой избирательной комиссии и помещения для голосования – ГАОУ СПО «Новосибирский техникум общественного питания и сферы обслуживания», ул. Зорге, 2)*

Границы участка - Улицы: Зорге, № 6, 38, 40, 42, 56; Сибиряков-Гвардейцев, № 61, 63, 80, 82.

**ИЗБИРАТЕЛЬНЫЙ УЧАСТОК, УЧАСТОК РЕФЕРЕНДУМА № 1705**

*(Место нахождения участковой избирательной комиссии и помещения для голосования – ГАОУ СПО НСО «Новосибирский техникум автосервиса и дорожного хозяйства», корпус № 2, ул. Сибиряков-Гвардейцев, 58)*

Границы участка - Улицы: Петухова, № 12, 12/2, 12/3, 12/5, 14/1, 16; Сибиряков-Гвардейцев, № 58/1, 60, 64, 64/1, 68, 78.

**ИЗБИРАТЕЛЬНЫЙ УЧАСТОК, УЧАСТОК РЕФЕРЕНДУМА № 1706**

*(Место нахождения участковой избирательной комиссии и помещения для голосования – МБОУ города Новосибирска «Средняя общеобразовательная школа № 198», ул. Палласа, 28)*

Границы участка - Улица Палласа – четная № 6, 6/1, 8, 12, 26, нечетная № 3/1, 3/2, 5, 5/1, 5/2, 17, 21, 23, 33.

**ИЗБИРАТЕЛЬНЫЙ УЧАСТОК, УЧАСТОК РЕФЕРЕНДУМА № 1707**

*(Место нахождения участковой избирательной комиссии и помещения для голосования – МБОУ города Новосибирска «Средняя общеобразовательная школа № 198», ул. Палласа, 28)*

Границы участка - Улицы: Палласа № 1, 1/1, 2, 2/1, 2/2, 3; Петухова – нечетная с № 53 по 57; Люблинская; микрорайоны: 1-й, 2-й, 3-й Памирский.

**ИЗБИРАТЕЛЬНЫЙ УЧАСТОК, УЧАСТОК РЕФЕРЕНДУМА № 1708**

*(Место нахождения участковой избирательной комиссии и помещения для голосования – клуб «Волна», ул. Бородина, 14)*

Границы участка - Улицы: Бородина; Петровского.

**ИЗБИРАТЕЛЬНЫЕ УЧАСТКИ, УЧАСТКИ РЕФЕРЕНДУМА  
НА ТЕРРИТОРИИ ЛЕНИНСКОГО РАЙОНА  
ГОРОДА НОВОСИБИРСКА**

Количество избирательных участков, участков референдума – 105.

Номера избирательных участков, участков референдума – с № 1709 по 1813.

**ИЗБИРАТЕЛЬНЫЙ УЧАСТОК, УЧАСТОК РЕФЕРЕНДУМА № 1709**

*(Место нахождения участковой избирательной комиссии и помещения для голосования – Сибирский университет потребительской кооперации, пр. Карла Маркса, 26)*

Границы участка – Проспект Карла Маркса, № 22, 24, 24а, 24/1, 24/2, 26/1, 26/4, 28, 28/1, 39, 41, 43, 45, 47/1, 53, 55; улицы: Блюхера, № 46, 48, 50, 52, 54; Геодезическая, 13.

**ИЗБИРАТЕЛЬНЫЙ УЧАСТОК, УЧАСТОК РЕФЕРЕНДУМА № 1710**

*(Место нахождения участковой избирательной комиссии и помещения для голосования – Сибирский университет потребительской кооперации, пр. Карла Маркса, 26)*

Границы участка – Проспект Карла Маркса, 24/3; улицы: Геодезическая, № 15, 15/1, 17, 17/1, 19, 21, 21/1, 23; Немировича-Данченко, № 163, 169; Новогодняя, 35.

**ИЗБИРАТЕЛЬНЫЙ УЧАСТОК, УЧАСТОК РЕФЕРЕНДУМА № 1711**

*(Место нахождения участковой избирательной комиссии и помещения для голосования – школа № 210, микрорайон Горский, 7)*

Границы участка – Микрорайон Горский, № 48, 53, 61, 63, 63/1, 65, 41, 50, 52, 60.

**ИЗБИРАТЕЛЬНЫЙ УЧАСТОК, УЧАСТОК РЕФЕРЕНДУМА № 1712**

*(Место нахождения участковой избирательной комиссии и помещения для голосования – школа № 210, микрорайон Горский, 7)*

Границы участка – Микрорайон Горский, № 5, 39, 40, 40/1, 40/2, 42, 51, 54, 55, 56.; улицы: Блюхера, № 73, 73/1, 71б; Горская; 1-я Подгорная; Эстафетная; переулки: 1-й – 3-й Горский.

**ИЗБИРАТЕЛЬНЫЙ УЧАСТОК, УЧАСТОК РЕФЕРЕНДУМА № 1713**

*(Место нахождения участковой избирательной комиссии и помещения для голосования – школа № 210, микрорайон Горский, 7)*

Границы участка – Микрорайон Горский, № 43, 47, 67, 69, 72, 74, 76, 78, 82, улица Планировочная, 58.

**ИЗБИРАТЕЛЬНЫЙ УЧАСТОК, УЧАСТОК РЕФЕРЕНДУМА № 1714**

*(Место нахождения участковой избирательной комиссии и помещения для голосования – школа № 210, микрорайон Горский, 7)*

Границы участка – Улицы: Стартовая; микрорайон Горский, № 1, 2, 3, 4, 6, 8, 8а, 10, 11.

**ИЗБИРАТЕЛЬНЫЙ УЧАСТОК, УЧАСТОК РЕФЕРЕНДУМА № 1715**

*(Место нахождения участковой избирательной комиссии и помещения для голосования – спорткомплекс НГТУ, пр. Карла Маркса, 35/1)*

Границы участка – Проспект Карла Маркса, № 35, 37; улицы: Блюхера, № 30/1, 36, 38; Геодезическая, № 1, 3, 4, 5, 5/1, 7, 9.

**ИЗБИРАТЕЛЬНЫЙ УЧАСТОК, УЧАСТОК РЕФЕРЕНДУМА № 1716**

*(Место нахождения участковой избирательной комиссии и помещения для голосования – общежитие НГТУ, ул. Космическая, 21)*

Границы участка - Проспект Карла Маркса, 33; улицы: Блюхера, 32/1; Геодезическая, 2; Космическая, № 21, 21/1.

**ИЗБИРАТЕЛЬНЫЙ УЧАСТОК, УЧАСТОК РЕФЕРЕНДУМА № 1717**

*(Место нахождения участковой избирательной комиссии и помещения для голосования – гимназия № 14 «Университетская», пр. Карла Маркса, 31)*

Границы участка- Улицы: Блюхера, № 4, 6, 8, 10, 14, 16, 20, 22, 24; Ватутина, № 21, 23, 25, 27.

**ИЗБИРАТЕЛЬНЫЙ УЧАСТОК, УЧАСТОК РЕФЕРЕНДУМА № 1718**

*(Место нахождения участковой избирательной комиссии и помещения для голосования – гимназия №14 «Университетская», пр. Карла Маркса, 31)*

Границы участка – Проспект Карла Маркса, № 3, 3а, 7, 9, 13, 15, 17, 19, 25, 27, 29; улица Блюхера, № 26, 28, 30.

**ИЗБИРАТЕЛЬНЫЙ УЧАСТОК, УЧАСТОК РЕФЕРЕНДУМА № 1719**

*(Место нахождения участковой избирательной комиссии и помещения для голосования – лицей № 136, ул. Космическая, 10)*

Границы участка – Проспект Карла Маркса, № 2, 6, 6/1, 8, 8/1, 8/2, 10, 10/1, 10/2, 12/1, 14, 14/1; улица Космическая, № 8, 12/1.

**ИЗБИРАТЕЛЬНЫЙ УЧАСТОК, УЧАСТОК РЕФЕРЕНДУМА № 1720**

*(Место нахождения участковой избирательной комиссии и помещения для голосования – лицей № 136, ул. Космическая, 10)*

Границы участка – Улицы: Ватутина, № 31/1, 33, 33/2, 35, 37; Космическая, № 12, 14; Новогодняя, № 7, 9, 11, 13, 15, 17, 19, 21.

**ИЗБИРАТЕЛЬНЫЙ УЧАСТОК, УЧАСТОК РЕФЕРЕНДУМА № 1721**

*(Место нахождения участковой избирательной комиссии и помещения для голосования – инженерный лицей НГТУ, ул. Выставочная, 36)*

Границы участка – Улицы: Блюхера, № 47, 49, 51, 53, 55, 57, 59, 61, 61/1, 63, 65, 67, 67/1, 69; Выставочная, № 11, 12, 13, 14, 16, 20, 24, 26.

**ИЗБИРАТЕЛЬНЫЙ УЧАСТОК, УЧАСТОК РЕФЕРЕНДУМА № 1722**

*(Место нахождения участковой избирательной комиссии и помещения для голосования – инженерный лицей НГТУ, ул. Выставочная, 36)*

Границы участка – Улицы: Блюхера, № 27, 29, 31, 33, 35, 37, 39, 41, 43, 45; Ватутина, № 11, 11/2, 13, 15, 15/1, 17, 19.

**ИЗБИРАТЕЛЬНЫЙ УЧАСТОК, УЧАСТОК РЕФЕРЕНДУМА № 1723**

*(Место нахождения участковой избирательной комиссии и помещения для голосования – инженерный лицей НГТУ, ул. Выставочная, 36)*

Границы участка – Улицы: Выставочная, № 17, 30, 32, 32/1, 34, 38; микрорайон Горский, 68; Пермитина, № 16, 18, 20, 22, 24а.

**ИЗБИРАТЕЛЬНЫЙ УЧАСТОК, УЧАСТОК РЕФЕРЕНДУМА № 1724**

*(Место нахождения участковой избирательной комиссии и помещения для голосования – школа № 56, ул. Планировочная, 7)*

Границы участка – Улицы: Котовского, № 2, 4, 6, 10/1, 12, 12/1, 14; Планировочная, № 1, 1/1, 1/2, 3, 3/1, 8, 10.

**ИЗБИРАТЕЛЬНЫЙ УЧАСТОК, УЧАСТОК РЕФЕРЕНДУМА № 1725**

*(Место нахождения участковой избирательной комиссии и помещения для голосования – школа № 56, ул. Планировочная, 7)*

Границы участка – Улицы: Планировочная, № 12, 14, 16, 25, 27, 29, 29/1, 31, 32, 33, 34, 35, 35/1, 36, 38, 39, 40, 41, 42, 43, 44, 45, 46, 47, 47/1, 48, 49, 50, 51, 52, 54, 56; Туннельная; 2-я Школьная, 57; микрорайон Горский, № 69/1, 73, 75, 84, 86.

**ИЗБИРАТЕЛЬНЫЙ УЧАСТОК, УЧАСТОК РЕФЕРЕНДУМА № 1726**

*(Место нахождения участковой избирательной комиссии и помещения для голосования – Профессиональное училище № 9, ул. Планировочная, 7/2)*

Границы участка – Улицы: Большая – четная с № 2 по 230/2, нечетная с № 1 по 47; Планировочная, № 7/1, 11, 11/1, 13, 15, 17, 18, 18/1, 18/2, 19, 20, 22, 23, 24, 26, 28, 30; Путевая.

**ИЗБИРАТЕЛЬНЫЙ УЧАСТОК, УЧАСТОК РЕФЕРЕНДУМА № 1727**

*(Место нахождения участковой избирательной комиссии и помещения для голосования – школа № 72, ул. Чулымская, III)*

Границы участка – Улицы: Литовская; Попова; Проточная; Самотечная; 1-я – 3-я Чулымская; 1-я Шоссейная; 2-я Шоссейная – нечетная с № 1 по 219, четная с № 2 по 202; 3-я Шоссейная – нечетная с № 1 по 23, четная с № 2 по 24; переулки: 1-й, 2-й Чулымский; Шоссейный.

**ИЗБИРАТЕЛЬНЫЙ УЧАСТОК, УЧАСТОК РЕФЕРЕНДУМА № 1728**

*(Место нахождения участковой избирательной комиссии и помещения для голосования – ООО «Юнисиб», ул. Моторная, 16)*

Границы участка – Улицы: Болотная; Моторная; Таежная; Б. Щукина; Яринская.

**ИЗБИРАТЕЛЬНЫЙ УЧАСТОК, УЧАСТОК РЕФЕРЕНДУМА № 1729**

*(Место нахождения участковой избирательной комиссии и помещения для голосования – ООО «Юнисиб», ул. Моторная, 16)*

Границы участка – Улицы: Дальняя; 2-я Дальняя; 1-я Ракитная; 2-я Ракитная.

**ИЗБИРАТЕЛЬНЫЙ УЧАСТОК, УЧАСТОК РЕФЕРЕНДУМА № 1730**

*(Место нахождения участковой избирательной комиссии и помещения для голосования – школа № 69, ул. 2-я Портовая, 36)*

Границы участка – Улицы: Заобская; Капитанская; Полярная; 2-я Портовая; Судоремонтная; Томбусинская; Штурвальная.

**ИЗБИРАТЕЛЬНЫЙ УЧАСТОК, УЧАСТОК РЕФЕРЕНДУМА № 1731**

*(Место нахождения участковой избирательной комиссии и помещения для голосования – 36, школа № 69, ул. 2-я Портовая)*

Границы участка – Улицы: Белостокская; Большая – нечетная с № 139 по 235, четная с № 312 по 424; 1-я – 3-я Кустарная; Междуреченская; Портовая; 1-я Портовая; 2-я Шоссейная – нечетная с № 227 до конца, четная с № 206 до конца; 3-я Шоссейная – нечетная с № 31 до конца, четная с № 24а до конца.

**ИЗБИРАТЕЛЬНЫЙ УЧАСТОК, УЧАСТОК РЕФЕРЕНДУМА № 1732**

*(Место нахождения участковой избирательной комиссии и помещения для голосования – школа № 62, ул. Станционная, 8а)*

Границы участка – Улицы: Восточный поселок, № 6а, 7а, 10а, 11а, 17а, 18а; Станционная, № 8, 10, 12, 14, 16.

**ИЗБИРАТЕЛЬНЫЙ УЧАСТОК, УЧАСТОК РЕФЕРЕНДУМА № 1733**

*(Место нахождения участковой избирательной комиссии и помещения для голосования – общежитие МКП г. Новосибирска «ЖКХ», ул. Станционная, 50/1)*

Границы участка – Улица Станционная, № 42, 44, 44/1, 46, 46б, 48, 48а, 48б, 50, 50/1, 50/2.

**ИЗБИРАТЕЛЬНЫЙ УЧАСТОК, УЧАСТОК РЕФЕРЕНДУМА № 1734**

*(Место нахождения участковой избирательной комиссии и помещения для голосования – школа № 138, ул. Клубная, 39)*

Границы участка – Улицы: Большая – нечетная с № 237 до конца, четная с № 426 до конца; Дивногорская; Торфяная; Экскаваторная; 2-я, 3-я Экскаваторная; Ягодинская; переулки: 1-й – 5-й Экскаваторный; СНТ «Березка», улица Ягодинская.

**ИЗБИРАТЕЛЬНЫЙ УЧАСТОК, УЧАСТОК РЕФЕРЕНДУМА № 1735**

*(Место нахождения участковой избирательной комиссии и помещения для голосования – школа № 138, ул. Клубная, 39)*

Границы участка – Улицы: Балластная; Вербная; Клубная; 2-я Клубная; Левобережная, Рионская; Ромашковая; Хинганская; переулки: Балластный; 1-й, 2-й Балластный; Хинганский; Рионский; 2-й Рионский; СПК «Родничок», улицы: Березовая, Зеленая, Земляничная, Лесная, Соловьиная, Ягодная; переулки: 2-й, 3-й Клубный.

**ИЗБИРАТЕЛЬНЫЙ УЧАСТОК, УЧАСТОК РЕФЕРЕНДУМА № 1736**

*(Место нахождения участковой избирательной комиссии и помещения для голосования – гимназия № 17 «Классическая», ул. Котовского, 38)*

Границы участка – Улицы: Котовского, № 48, 50; Троллейная, № 1, 3, 3/1, 7, 9, 9/1, 15, 17.

**ИЗБИРАТЕЛЬНЫЙ УЧАСТОК, УЧАСТОК РЕФЕРЕНДУМА № 1737**

*(Место нахождения участковой избирательной комиссии и помещения для голосования – гимназия № 17 «Классическая», ул. Котовского, 38)*

Границы участка – Улицы: Котовского, № 36; 40/2; Широкая, № 19, 19/1, 21/1, 23, 27; 2-я Восточная, № 4, 6, 9.

**ИЗБИРАТЕЛЬНЫЙ УЧАСТОК, УЧАСТОК РЕФЕРЕНДУМА № 1738**

*(Место нахождения участковой избирательной комиссии и помещения для голосования – МОУ Вторая Новосибирская гимназия, ул. Киевская, 5)*

Границы участка – Улицы: Пархоменко, № 72, 74, 76, 78, 80, 82; Троллейная, № 22, 24, 26.

**ИЗБИРАТЕЛЬНЫЙ УЧАСТОК, УЧАСТОК РЕФЕРЕНДУМА № 1739**

*(Место нахождения участковой избирательной комиссии и помещения для голосования – МОУ Вторая Новосибирская гимназия, ул. Киевская, 5)*

Границы участка – Улица Широкая, № 111, 115, 117, 119, 121, 123, 125, 127.

**ИЗБИРАТЕЛЬНЫЙ УЧАСТОК, УЧАСТОК РЕФЕРЕНДУМА № 1740**

*(Место нахождения участковой избирательной комиссии и помещения для голосования – МОУ Вторая Новосибирская гимназия, ул. Киевская, 5)*

Границы участка – Улицы: Пархоменко, № 84, 86, 86/1, 86/2; Плахотного, № 72, 72/1, 74, 74/1, 74/2, 76.



**ИЗБИРАТЕЛЬНЫЙ УЧАСТОК, УЧАСТОК РЕФЕРЕНДУМА № 1741**

*(Место нахождения участковой избирательной комиссии и помещения для голосования – МОУ Вторая Новосибирская гимназия, ул. Киевская, 5)*

Границы участка – Улица Киевская, № 3, 3/1, 9, 11, 13, 15, 16, 16/1, 17, 18, 18/1.

**ИЗБИРАТЕЛЬНЫЙ УЧАСТОК, УЧАСТОК РЕФЕРЕНДУМА № 1742**

*(Место нахождения участковой избирательной комиссии и помещения для голосования – школа № 92, ул. Киевская, 7)*

Границы участка – Улицы: Новосибирская, № 21, 23, 24, 25; Пархоменко, № 88, 90, 92, 94, 96, 98, 100, 102; Муниципальный центр планирования семьи и репродукции (улица Киевская, 1).

**ИЗБИРАТЕЛЬНЫЙ УЧАСТОК, УЧАСТОК РЕФЕРЕНДУМА № 1743**

*(Место нахождения участковой избирательной комиссии и помещения для голосования – школа № 92, ул. Киевская, 7)*

Границы участка – Улица Новосибирская, № 10, 12, 14, 14а, 15, 16, 18, 19, 19/1, 20, 22, 26.

**ИЗБИРАТЕЛЬНЫЙ УЧАСТОК, УЧАСТОК РЕФЕРЕНДУМА № 1744**

*(Место нахождения участковой избирательной комиссии и помещения для голосования – школа № 92, ул. Киевская, 7)*

Границы участка – Улицы: Киевская, № 20, 22, 24, 26; Новосибирская, № 5, 7, 9, 11, 13.

**ИЗБИРАТЕЛЬНЫЙ УЧАСТОК, УЧАСТОК РЕФЕРЕНДУМА № 1745**

*(Место нахождения участковой избирательной комиссии и помещения для голосования – школа № 45, ул. Киевская, 15а)*

Границы участка – Улица Широкая, № 133, 133/1, 133/2, 135, 135/1, 135/2, 135/3, 137, 137/1.

**ИЗБИРАТЕЛЬНЫЙ УЧАСТОК, УЧАСТОК РЕФЕРЕНДУМА № 1746**

*(Место нахождения участковой избирательной комиссии и помещения для голосования – школа № 45, ул. Киевская, 15а)*

Границы участка – Улицы: Киевская, № 23, 28, 32, 34; Широкая, № 129, 129/1, 131, 131/1.

**ИЗБИРАТЕЛЬНЫЙ УЧАСТОК, УЧАСТОК РЕФЕРЕНДУМА № 1747**

*(Место нахождения участковой избирательной комиссии и помещения для голосования – школа № 45, ул. Киевская, 15а)*

Границы участка – Улицы: Киевская, 83а; Пархоменко, № 112, 114, 116, 118, 120, 122, 124, 126, 128, частный сектор – нечетная с № 125 по 141, четная с № 134 по 154/1; Харьковская; 2-я Харьковская; Алма-Атинская; 2-я Алма-Атинская; Ташкентская.

**ИЗБИРАТЕЛЬНЫЙ УЧАСТОК, УЧАСТОК РЕФЕРЕНДУМА № 1748**

*(Место нахождения участковой избирательной комиссии и помещения для голосования – библиотека им. А. Ахматовой, ул. Филатова, 9)*

Границы участка – Улицы: Халтурина, № 31, 33, 35, 35/1, 37, 37/1, 37/2, 39, 39/1, 39/2, 41, 41/1, 43, 45; Филатова.

**ИЗБИРАТЕЛЬНЫЙ УЧАСТОК, УЧАСТОК РЕФЕРЕНДУМА № 1749**

*(Место нахождения участковой избирательной комиссии и помещения для голосования – школа № 90, ул. Забалуева, 10а)*

Границы участка – Улицы: Забалуева, № 4, 6, 8, 10, 11, 12, 13, 17, 19, 21, 21/1; Невельского, № 1, 3, 5, 7, 9; изолятор временного содержания (улица Связистов, 12а); Связистов, 15.

**ИЗБИРАТЕЛЬНЫЙ УЧАСТОК, УЧАСТОК РЕФЕРЕНДУМА № 1750**

*(Место нахождения участковой избирательной комиссии и помещения для голосования – школа № 90, ул. Забалуева, 10а)*

Границы участка – Улицы: Забалуева, № 9, 23, 27; Невельского, № 11, 13, 17, 19, 21, 23, 25, 27, 29; Халтурина, № 16, 18, 20, 20а, 22, 24, 26, 28, 30, 32; воинская часть № 3698 (улица Плахотного, 160).

**ИЗБИРАТЕЛЬНЫЙ УЧАСТОК, УЧАСТОК РЕФЕРЕНДУМА № 1751**

*(Место нахождения участковой избирательной комиссии и помещения для голосования – Дворец культуры «Сибтекстильмаш», ул. Забалуева, 47)*

Границы участка – Улица Забалуева, № 60, 62, 64, 66, 68, 70, 72.

**ИЗБИРАТЕЛЬНЫЙ УЧАСТОК, УЧАСТОК РЕФЕРЕНДУМА № 1752**

*(Место нахождения участковой избирательной комиссии и помещения для голосования – Дворец культуры «Сибтекстильмаш», ул. Забалуева, 47)*

Границы участка – Улицы: Забалуева, № 51, 51/1, 51/2, 51/4, 51/5, 53, 53/1, 55, 55/1, 76, 78, 80, Энергетическая.

**ИЗБИРАТЕЛЬНЫЙ УЧАСТОК, УЧАСТОК РЕФЕРЕНДУМА № 1753**

*(Место нахождения участковой избирательной комиссии и помещения для голосования – Дворец культуры «Сибтекстильмаш», ул. Забалуева, 47)*

Границы участка – Улица Спортивная.

**ИЗБИРАТЕЛЬНЫЙ УЧАСТОК, УЧАСТОК РЕФЕРЕНДУМА № 1754**

*(Место нахождения участковой избирательной комиссии и помещения для голосования – школа № 191, ул. Невельского, 53/1)*

Границы участка – Улицы: Забалуева, № 22, 24, 26, 28, 30, 32, 34, 36, 38, 41, 42, 43, 44, 45, 46, 48, 50, 52; Колхидская, 1; Невельского, № 33, 37, 39, 41, 43, 47, 49, 57/1; Фасадная, № 2, 4, 8, 10, 15, 15/1, 16, 17, 18, 20; Халтурина – нечетная с № 1 по 27, четная с № 2 по 12; переулки: 1-й – 3-й Порядковый (кроме дома № 10а по переулку 2-му Порядковому); 3-й Забалуева, 3; 1-й, 2-й Халтурина.

**ИЗБИРАТЕЛЬНЫЙ УЧАСТОК, УЧАСТОК РЕФЕРЕНДУМА № 1754**

*(Место нахождения участковой избирательной комиссии и помещения для голосования – школа № 191, ул. Невельского, 53/1)*

Границы участка – Улицы: Колхидская, № 3, 5, 7, 9, 11; Невельского, 55.

**ИЗБИРАТЕЛЬНЫЙ УЧАСТОК, УЧАСТОК РЕФЕРЕНДУМА № 1756**

*(Место нахождения участковой избирательной комиссии и помещения для голосования – общежитие МКП г. Новосибирска «ЖКХ», ул. Забалуева, 74)*

Границы участка – Улицы: Забалуева, № 54, 56, 74; Невельского, № 51, 53, 75, частный сектор – № 26; Вечерняя; Олимпийская; Сибсельмашевская.

**ИЗБИРАТЕЛЬНЫЙ УЧАСТОК, УЧАСТОК РЕФЕРЕНДУМА № 1757**

*(Место нахождения участковой избирательной комиссии и помещения для голосования – школа № 86, ул. Порт-Артурская, 1а)*

Границы участка – Улица Невельского, № 59, 61, 63, 65, 67, 69, 71, 73, 79.

**ИЗБИРАТЕЛЬНЫЙ УЧАСТОК, УЧАСТОК РЕФЕРЕНДУМА № 1758**

*(Место нахождения участковой избирательной комиссии и помещения для голосования – школа № 86, ул. Порт-Артурская, 1а)*

Границы участка – Улицы: Невельского, № 81, 83, 85, частный сектор – № 8, 10, 12; Станционная, № 78, 97а, 97б, 97в; Каменогорская; Порт-Артурская; переулки: 1-й, 2-й Каменогорский; 1-й – 9-й Порт-Артурский; СНТ «Золотая осень», улицы: Березовая, Высоковольтная, Ключевая, Малиновая, Новая, Садовая, Степная, Центральная; переулок: Клубничный.

### **ИЗБИРАТЕЛЬНЫЙ УЧАСТОК, УЧАСТОК РЕФЕРЕНДУМА № 1759**

*(Место нахождения участковой избирательной комиссии и помещения для голосования – Поликлиническое отделение муниципального центра планирования семьи и репродукции, ул. Киевская, 14)*

Границы участка – Улицы: Демьяновская; Киевская, № 2, 4, 8, 10, 12, 14; Троллейная, № 18, 20; Широкая, № 26, 35/1; Троллейная, 10 – Демьяновская, 66 – угловой дом).

### **ИЗБИРАТЕЛЬНЫЙ УЧАСТОК, УЧАСТОК РЕФЕРЕНДУМА №1760**

*(Место нахождения участковой избирательной комиссии и помещения для голосования – школа № 89, ул. Халтурина, 30/1)*

Границы участка – Улицы: Забалуева, № 33, 35, 37, 39, 39/1, 39/2, 39/3, 39/4, 39/5; Колхидская, № 15, 17, 19, 21, 21а, 23, 25, 25а, 27, 27а, 27/1, 29, 31; Фасадная, № 17/1, 21, 23, 24, 24а, 25, 25/1, 26, 26а, 26/1, 27, 28, 28а, 28/1, 29.

### **ИЗБИРАТЕЛЬНЫЙ УЧАСТОК, УЧАСТОК РЕФЕРЕНДУМА № 1761**

*(Место нахождения участковой избирательной комиссии и помещения для голосования – спортклуб «Обь», ул. Станиславского, 6б)*

Границы участка – Улицы: Котовского, № 29, 35; Пархоменко, № 14, 14/1, 14а; Станиславского, № 2, 4, 4/1, 4/2, 4/3, 6.

### **ИЗБИРАТЕЛЬНЫЙ УЧАСТОК, УЧАСТОК РЕФЕРЕНДУМА № 1762**

*(Место нахождения участковой избирательной комиссии и помещения для голосования – школа № 73, ул. Котовского, 16)*

Границы участка – Улицы: Котовского, № 18/1, 18/2, 20, 22, 24, 25/1, 26, 27, 28, 28/1, 30, 31, 32, 33; Широкая, 1/1.

### **ИЗБИРАТЕЛЬНЫЙ УЧАСТОК, УЧАСТОК РЕФЕРЕНДУМА № 1763**

*(Место нахождения участковой избирательной комиссии и помещения для голосования – Профессиональное училище № 50, ул. Станиславского, 2/1)*

Границы участка – Улицы: Станиславского, 2/1; Широкая, № 1, 3, 5, 7, 13, 15, 15/1, 17, 21.

### **ИЗБИРАТЕЛЬНЫЙ УЧАСТОК, УЧАСТОК РЕФЕРЕНДУМА № 1764**

*(Место нахождения участковой избирательной комиссии и помещения для голосования – школа № 175 ул. Титова, 43/2)*

Границы участка – Улицы: Вертковская – четная с № 112 по 132, нечетная - № 123; Степная – нечетная с № 81 по 127; Троллейная, № 41, 71, четная с № 100 по 124; Гражданская; 2-я Гражданская; Карпинского; 2-я Карпинского; Коммунальная; 2-я Коммунальная; Кирзаводская, № 2, 4, 5, 6, 6/1, 6/2, 8; Красных Партизан; 2-я

Красных Партизан; Куйбышева; 2-я Куйбышева; Пермская; 2-я Пермская; переулки: 1-й – 3-й Пермский; 1-й – 3-й Вертковский.

**ИЗБИРАТЕЛЬНЫЙ УЧАСТОК, УЧАСТОК РЕФЕРЕНДУМА № 1765**

*(Место нахождения участковой избирательной комиссии и помещения для голосования – школа № 175, ул. Титова, 43/2)*

Границы участка – Улицы: Титова, № 27, 29, 31, 31/1, 33, 35/1, 37, 37/1, 39, 39/1, 41, 41/1, 43, 43/1, 45, 47, 47/1, 51а; Троллейная, № 35, 37; переулки: 1-й, 2-й Станиславского.

**ИЗБИРАТЕЛЬНЫЙ УЧАСТОК, УЧАСТОК РЕФЕРЕНДУМА № 1766**

*(Место нахождения участковой избирательной комиссии и помещения для голосования – школа № 175, ул. Титова, 43/2)*

Границы участка - Улицы: Петропавловская, № 17, 17а, 19, 19а, 21; Степная, № 42, 44, 46, 52, 54, 54/1, 60, 62, 64, 66, 68, 70а; Титова, № 35, 43/2; Тихвинская, № 2, 3, 4, 5, 6, 8а, 10а, 11, 11/1, 13, 15 (Степная, 48 – Тихвинская, 15 – угловой дом).

**ИЗБИРАТЕЛЬНЫЙ УЧАСТОК, УЧАСТОК РЕФЕРЕНДУМА № 1767**

*(Место нахождения участковой избирательной комиссии и помещения для голосования – школа № 175, ул. Титова, 43/2)*

Границы участка – Улицы: Степная, № 59, 59/1, 61а, 63, 63/1, 63/2, 65, 65/1, 67, 67/1, 69, 71; Тихвинская, 8; Троллейная, 39.

**ИЗБИРАТЕЛЬНЫЙ УЧАСТОК, УЧАСТОК РЕФЕРЕНДУМА № 1768**

*(Место нахождения участковой избирательной комиссии и помещения для голосования – школа № 66, ул. Хилокская, 4)*

Границы участка – Улицы: Хилокская; Малыгина; Толмачевская (Толмачевская, 10 - Казарма 3 км); Ереснинская; Кудряшевская; Суходольная; Учхозовская; Тульская – четная с № 424 по 536/1, нечетная с № 435 по 541; переулок Аргунский; СТ «Рассвет»; НСТ «Трудовые резервы»: улица Толмачевская, № 41а, 59.

**ИЗБИРАТЕЛЬНЫЙ УЧАСТОК, УЧАСТОК РЕФЕРЕНДУМА № 1769**

*(Место нахождения участковой избирательной комиссии и помещения для голосования – школа № 67, ул. Титова, 94)*

Границы участка – Улицы: Гризодубовой, № 37/1, 37/2, 37/3, 37/4, 40/1, 40/2, нечетная с № 39 по 97, четная с № 42 по 100; Косиора; 2-я Озерная; Озерная – четная с № 66 по 122, нечетная с № 71 по 129; Плахотного – четная с № 94 по 158, нечетная 97/1, с № 107 по 187; Хасановская, № 35/1, 35/2, 36/1, 36/2, четная с № 38 по 116, нечетная с № 37 по 115/1; Янтарная – четная с № 42 по 132, нечетная с № 41 по 117.

**ИЗБИРАТЕЛЬНЫЙ УЧАСТОК, УЧАСТОК РЕФЕРЕНДУМА № 1770**

*(Место нахождения участковой избирательной комиссии и помещения для голосования – школа № 67, ул. Титова, 94)*

Границы участка – Улицы: Амурская, № 40/1, 40/3, 40/4, 40/5; Осипенко; Расковой; Титова – четная с № 56 по 168/2, нечетная с № 55 по 179/2; Южная, № 40/1, 40/2, 40/3, четная с № 42а по 100, нечетная с № 41 по 119.

**ИЗБИРАТЕЛЬНЫЙ УЧАСТОК, УЧАСТОК РЕФЕРЕНДУМА № 1771**

*(Место нахождения участковой избирательной комиссии и помещения для голосования – школа № 67, ул. Титова, 94)*

Границы участка – Улицы: Амурская – четная с № 2 до конца (кроме домов № 40/1, 40/3, 40/4, 40/5), нечетная с № 1 до конца; Бакинская; Прокатная; 5-го Декабря; Степная – четная с № 70 по 222.

**ИЗБИРАТЕЛЬНЫЙ УЧАСТОК, УЧАСТОК РЕФЕРЕНДУМА № 1772**

*(Место нахождения участковой избирательной комиссии и помещения для голосования – школа № 48, ул. Титова, 202)*

Границы участка – Улицы: Зенитная – четная с № 4 по 36, нечетная с № 3 по 35; Новоалтайская – четная с № 4 по 36, нечетная с № 3 по 35; Танкистов, № 3, 5, 7, 11, 11/1; Титова, № 182, 196.

**ИЗБИРАТЕЛЬНЫЙ УЧАСТОК, УЧАСТОК РЕФЕРЕНДУМА № 1773**

*(Место нахождения участковой избирательной комиссии и помещения для голосования – школа № 48, ул. Титова, 202)*

Границы участка – Улицы: Танкистов – нечетная с № 31 по 71/2, четная с № 12 по 46; Пилотов – четная с № 16а по 64, нечетная с № 25 по 59; Пушкарева – четная с № 26 по 60, нечетная с № 29 по 63; Связистов, № 1, 3, 5, 7, частный сектор – четная с № 54 по 88/2.

**ИЗБИРАТЕЛЬНЫЙ УЧАСТОК, УЧАСТОК РЕФЕРЕНДУМА № 1774**

*(Место нахождения участковой избирательной комиссии и помещения для голосования – школа № 4, ул. Титова, 202)*

Границы участка – Улицы: Связистов, № 11, 13; Танкистов, № 15, 17, 21/2; Титова, № 198.

**ИЗБИРАТЕЛЬНЫЙ УЧАСТОК, УЧАСТОК РЕФЕРЕНДУМА № 1775**

*(Место нахождения участковой избирательной комиссии и помещения для голосования – школа № 48, ул. Титова, 202)*

Границы участка – Улицы: Бийская; Заозерная; Крымская; Кавказская;

Облачная; Окинская; 2-я – 5-я Окинская; Рельефная; Смородиновая; Степная – нечетная с № 189 по 267, четная № 224, 246; Танкистов, № 21, 21/1; Титова, № 198/1, 198/2, четная с № 204 по 220, нечетная с № 223 по 251; Природная; Прогулочная; Фиалковая; Херсонская; Яблочная; переулки: 1-й – 4-й Бийский; 1-й – 3-й Амурский; 1-й – 3-й Степной; 1-й, 2-й Кавказский.

#### **ИЗБИРАТЕЛЬНЫЙ УЧАСТОК, УЧАСТОК РЕФЕРЕНДУМА № 1776**

*(Место нахождения участковой избирательной комиссии и помещения для голосования – школа № 188, ул. Курганская, 36а)*

Границы участка – Улицы: Курганская, № 22, 24, 26, 30, 32, 34, 36, 38; Полтавская, 35; Ашхабадская; Булавина; Олекминская; Шуберта.

#### **ИЗБИРАТЕЛЬНЫЙ УЧАСТОК, УЧАСТОК РЕФЕРЕНДУМА № 1777**

*(Место нахождения участковой избирательной комиссии и помещения для голосования – школа № 188, ул. Курганская, 36а)*

Границы участка – Улицы: Ачинская; Брянская; Волховская (кроме домов № 33, 33а, 33/1, 35); Гомельская; Житомирская; Zenитная – нечетная с № 37 по 51, четная с № 38 по 52; Киселевская; Курганская – нечетная с № 1 по 17, четная с № 2 по 18; Новоалтайская – нечетная с № 39 по 51, четная с № 38 по 52/1; Оборонная; Пилотов – нечетная с № 61 по 75, четная с № 66 по 80; Полтавская, № 19, 21, 25, нечетная с № 1 по 17, четная с № 2 по 18; Пушкирева - нечетная с № 65 по 79, четная с № 62 по 76; Связистов – нечетная с № 91 по 99, четная с № 92 по 104; 120, 120/1; Степная – нечетная с № 129 по 155, Танкистов – четная с № 48 по 62, нечетная с № 73 по 87; Тверская; Челябинская; Ялтинская; переулки: 1-й – 6-й Танкистов.

#### **ИЗБИРАТЕЛЬНЫЙ УЧАСТОК, УЧАСТОК РЕФЕРЕНДУМА № 1778**

*(Место нахождения участковой избирательной комиссии и помещения для голосования – школа № 188, ул. Курганская, 36а)*

Границы участка – Улица Полтавская, № 29, 33, 37, 41, 43, 45, 47.

#### **ИЗБИРАТЕЛЬНЫЙ УЧАСТОК, УЧАСТОК РЕФЕРЕНДУМА № 1779**

*(Место нахождения участковой избирательной комиссии и помещения для голосования – школа № 129, ул. 9-й Гвардейской Дивизии, 6)*

Границы участка – Улицы: Троллейная, № 130, 132; 9-й Гвардейской Дивизии, № 1, 3, 4, 5, 7.

#### **ИЗБИРАТЕЛЬНЫЙ УЧАСТОК, УЧАСТОК РЕФЕРЕНДУМА № 1780**

*(Место нахождения участковой избирательной комиссии и помещения для голосования – школа № 129, ул. 9-й Гвардейской Дивизии, 6)*

Границы участка – Улица Троллейная, № 134, 136, 138, 142, 144, 146, 148, 154.

**ИЗБИРАТЕЛЬНЫЙ УЧАСТОК, УЧАСТОК РЕФЕРЕНДУМА № 1781**

*(Место нахождения участковой избирательной комиссии и помещения для голосования – школа № 129, ул. 9-й Гвардейской Дивизии, 6)*

Границы участка – Улица Троллейная, № 152, 152/1, 158, 160.

**ИЗБИРАТЕЛЬНЫЙ УЧАСТОК, УЧАСТОК РЕФЕРЕНДУМА № 1782**

*(Место нахождения участковой избирательной комиссии и помещения для голосования – информационно-экономический лицей, ул. Связистов, 135)*

Границы участка – Улица Связистов, № 109, 111, 121, 123, 139, 147.

**ИЗБИРАТЕЛЬНЫЙ УЧАСТОК, УЧАСТОК РЕФЕРЕНДУМА № 1783**

*(Место нахождения участковой избирательной комиссии и помещения для голосования – информационно-экономический лицей, ул. Связистов, 135)*

Границы участка – Улица Связистов, № 127, 131, 141, 143, 145, 151.

**ИЗБИРАТЕЛЬНЫЙ УЧАСТОК, УЧАСТОК РЕФЕРЕНДУМА № 1784**

*(Место нахождения участковой избирательной комиссии и помещения для голосования – информационно-экономический лицей, ул. Связистов, 135)*

Границы участка – Улицы: Волховская, № 33, 33а, 33/1, 35; Связистов, № 113, 113/1.

**ИЗБИРАТЕЛЬНЫЙ УЧАСТОК, УЧАСТОК РЕФЕРЕНДУМА № 1785**

*(Место нахождения участковой избирательной комиссии и помещения для голосования – школа № 50, ул. 9-й Гвардейской Дивизии, 20)*

Границы участка – Улица 9-й Гвардейской Дивизии, № 13, 17, 21, 22, 23, 24, 25, 26.

**ИЗБИРАТЕЛЬНЫЙ УЧАСТОК, УЧАСТОК РЕФЕРЕНДУМА № 1786**

*(Место нахождения участковой избирательной комиссии и помещения для голосования – школа № 50, ул. 9-й Гвардейской Дивизии, 20)*

Границы участка - Улицы: 9-й Гвардейской Дивизии, № 11, 12, 14, 15, 16; Связистов, № 119, 125.

**ИЗБИРАТЕЛЬНЫЙ УЧАСТОК, УЧАСТОК РЕФЕРЕНДУМА № 1787**

*(Место нахождения участковой избирательной комиссии и помещения для голосования – учебный корпус СГГА, ул. Плехотного, 10)*

Границы участка – Улицы: Володарского; Гризодубовой – нечетная с № 1 по 37, четная с № 2 по 40; Озерная – нечетная с № 1 по 49, четная с № 2 по 38; Пархоменко,



№ 11, 22, 24, 26; Плахотного, № 8 (8а), 8/1, частный сектор – нечетная с № 63 по 97, четная с № 14 по 70; Хасановская – нечетная с № 1 по 35, четная с № 2 по 36; Южная – нечетная с № 1 по 39, четная с № 2 по 40а; Янтарная – нечетная с № 1 по 39а, четная с № 2 по 40а.

**ИЗБИРАТЕЛЬНЫЙ УЧАСТОК, УЧАСТОК РЕФЕРЕНДУМА № 1788**

*(Место нахождения участковой избирательной комиссии и помещения для голосования – учебный корпус СГГА, ул. Плахотного, 10)*

Границы участка – Улицы: Котовского, № 40, 41, 42, 43, 44, 45, 47, 52; Пархоменко, № 16, 18, 18/1, 20.

**ИЗБИРАТЕЛЬНЫЙ УЧАСТОК, УЧАСТОК РЕФЕРЕНДУМА № 1789**

*(Место нахождения участковой избирательной комиссии и помещения для голосования – культурно-досуговый центр им. К. С. Станиславского, ул. Котовского, 2а)*

Границы участка – Улицы: Ватутина, № 7, 9, 9/1; Пермитина, № 1/1, 3, 3/1, 3/2, 4, 6, 8, 10, 12, 14.

**ИЗБИРАТЕЛЬНЫЙ УЧАСТОК, УЧАСТОК РЕФЕРЕНДУМА № 1790**

*(Место нахождения участковой избирательной комиссии и помещения для голосования – культурно-досуговый центр им. К. С. Станиславского, ул. Котовского, 2а)*

Границы участка – Улицы: площадь Райсовета; Ватутина, № 1, 1а, 3, 5; Котовского, № 1, 3, 3/1, 3/2, 5, 5/1, 5/2, 5/3, 7, 7/1, 9; Пермитина, 5.

**ИЗБИРАТЕЛЬНЫЙ УЧАСТОК, УЧАСТОК РЕФЕРЕНДУМА № 1791**

*(Место нахождения участковой избирательной комиссии и помещения для голосования – школа № 160, ул. Выставочная, 8)*

Границы участка – Улицы: Блюхера, № 1, 3, 5, 7, 13, 15, 17, 17/1, 17/2, 17/3, 17/4, 19, 21; Ватутина, № 22, 24, 26.

**ИЗБИРАТЕЛЬНЫЙ УЧАСТОК, УЧАСТОК РЕФЕРЕНДУМА № 1792**

*(Место нахождения участковой избирательной комиссии и помещения для голосования – школа № 160, ул. Выставочная, 8)*

Границы участка – Улицы: Ватутина, № 12, 14, 16, 18, 18а, 20, 20/1; Выставочная, № 3, 4, 5, 6; Римского-Корсакова, № 1, 3, 3/1, 3/2, 5/1.

### **ИЗБИРАТЕЛЬНЫЙ УЧАСТОК, УЧАСТОК РЕФЕРЕНДУМА № 1793**

*(Место нахождения участковой избирательной комиссии и помещения для голосования – промышленно-экономический колледж, ул. Титова, 14)*

Границы участка – Улицы: Плахотного, № 7, 9, 11, 13, 15, 17, 19, 21; Серафимовича, № 1, 1/1, 1/2, 1/4, 3, 5, 7; Титова, № 13, 16, 18/1.

### **ИЗБИРАТЕЛЬНЫЙ УЧАСТОК, УЧАСТОК РЕФЕРЕНДУМА № 1794**

*(Место нахождения участковой избирательной комиссии и помещения для голосования – промышленно-экономический колледж, ул. Титова, 14)*

Границы участка – Улицы: Римского-Корсакова, № 2, 4, 4а, 4б, 8, 10; Титова, № 2, 4, 8, 9, 10, 10/1, 11, 11/1, 12; переулки: 1-й Римского-Корсакова, № 3, 3/1, 5, 6, 8, 10; 2-й Римского-Корсакова, № 1, 3, 5, 7.

### **ИЗБИРАТЕЛЬНЫЙ УЧАСТОК, УЧАСТОК РЕФЕРЕНДУМА № 1795**

*(Место нахождения участковой избирательной комиссии и помещения для голосования –, общежитие ООО «Служба заказчика по ЖКХ Ленинского района», ул. Титова, 7)*

Границы участка – Улицы: Римского-Корсакова, № 7/1, 7/2, 7/3; Сибиряков-Гвардейцев, № 4, 8, 10, 12; Титова, № 1, 3, 5, 5/1, 7.

### **ИЗБИРАТЕЛЬНЫЙ УЧАСТОК, УЧАСТОК РЕФЕРЕНДУМА № 1796**

*(Место нахождения участковой избирательной комиссии и помещения для голосования – электромашиностроительный техникум, ул. Римского-Корсакова, 22)*

Границы участка – Улицы: Вертковская, № 22, 24; Римского-Корсакова, № 12, 12а, 14, 16, 18, 20; Серафимовича, № 9, 11, 13, 19, 21а, 23, 25; Степная, № 2, 2/1, 4, 6; переулки: 1-й Римского-Корсакова, № 12, 14, 16, 18; 2-й Римского-Корсакова, № 8, 9, 10, 11; 3-й, 4-й, 5-й Римского-Корсакова.

### **ИЗБИРАТЕЛЬНЫЙ УЧАСТОК, УЧАСТОК РЕФЕРЕНДУМА № 1797**

*(Место нахождения участковой избирательной комиссии и помещения для голосования – школа № 94, 1-й пер. Серафимовича, 4)*

Границы участка – Улицы: Вертковская, № 32, 36/1; Костычева, № 11, 13, 15, 17, 19, 21, 23, 25, 38, 38/1, 38/2, 40, 40/1, 42, 44, 44/1; Серафимовича, № 15, 16, 18, 20, 22, 24, 26, 26/1, 28, 30, 30/1, 30/2; переулки: 3-й, 4-й Серафимовича.

### **ИЗБИРАТЕЛЬНЫЙ УЧАСТОК, УЧАСТОК РЕФЕРЕНДУМА № 1798**

*(Место нахождения участковой избирательной комиссии и помещения для голосования – школа № 94, 1-й пер. Серафимовича, 4)*

Границы участка – Улицы: Костычева, № 5, 5а, 9, 9а, 11а; Серафимовича, № 4,

6, 8, 12, 14, 14а, 15/1; Стенная, № 10,14, 16, 16а, 18, 18а; Титова, № 15, 17, 19; переулки: 1-й, 2-й, 5-й Серафимовича.

**ИЗБИРАТЕЛЬНЫЙ УЧАСТОК, УЧАСТОК РЕФЕРЕНДУМА № 1799**

*(Место нахождения участковой избирательной комиссии и помещения для голосования – общежитие МКП г. Новосибирска «ЖКХ», ул. Станиславского, 23)*

Границы участка – Улицы: Костычева, № 32, 34; Станиславского, № 14, 16, 18, 19, 19/1, 20, 21, 21/1, 23; Стенная, № 34, 36, 36/1; Титова, 25.

**ИЗБИРАТЕЛЬНЫЙ УЧАСТОК, УЧАСТОК РЕФЕРЕНДУМА № 1800**

*(Место нахождения участковой избирательной комиссии и помещения для голосования – школа № 94, 1-й переулок Серафимовича, 4)*

Границы участка – Улицы: Костычева, № 1, 3, 7, 14, 16, 16/1, 18, 20; Станиславского, № 17, 19/2; Титова, № 21, 21/1, 21/2.

**ИЗБИРАТЕЛЬНЫЙ УЧАСТОК, УЧАСТОК РЕФЕРЕНДУМА № 1801**

*(Место нахождения участковой избирательной комиссии и помещения для голосования – школа № 27, ул. Плахотного, 31)*

Границы участка – Улицы: Костычева, № 2, 4, 6, 8, 10; Плахотного, 29; Станиславского, № 11, 13, 13а, 15; Титова, 22; Плахотного, 33/Станиславского, 11 (угловой дом); Титова, 26/Станиславского, 15 (угловой дом).

**ИЗБИРАТЕЛЬНЫЙ УЧАСТОК, УЧАСТОК РЕФЕРЕНДУМА № 1802**

*(Место нахождения участковой избирательной комиссии и помещения для голосования – гимназия № 16 «Французская», ул. Пархоменко, 2)*

Границы участка – Улицы: Дружбы, 5; Ватутина, № 4, 4/1, 6; Котовского, 11; Пархоменко, № 4, 6; переулки: 1-й Пархоменко, № 18, 20, 22, 24, 26, 28, 30; 2-й Пархоменко, № 10, 12, 13, 15, 17, 19, 21; Ватутина, 2/Котовского, 11 (угловой дом).

**ИЗБИРАТЕЛЬНЫЙ УЧАСТОК, УЧАСТОК РЕФЕРЕНДУМА № 1803**

*(Место нахождения участковой избирательной комиссии и помещения для голосования – гимназия № 16 «Французская», ул. Пархоменко, 2)*

Границы участка – Улицы: Котовского, № 13, 15, 17, 21, 21/1; Пархоменко, 8; Станиславского, № 1, 3, 5, 7; переулки: 1-й Пархоменко, № 1, 4, 6, 8, 10, 12, 14, 16; 2-й Пархоменко, № 1, 3, 9, 11.

**ИЗБИРАТЕЛЬНЫЙ УЧАСТОК, УЧАСТОК РЕФЕРЕНДУМА № 1804**

*(Место нахождения участковой избирательной комиссии и помещения для голосования – школа № 40, ул. Крашенинникова, 6а)*

Границы участка – Улицы: Крашенинникова, № 7, 7/1, 9, 10, 11; Петропавловская, № 1, 3, 5а, 5/1, 7, 9; Титова, № 30, 32, 34, 36, 38, 40, 42, 44; переулки: 2-й Крашенинникова, № 2, 4, 6, 8, 10, 12, 14, 16; 3-й Крашенинникова, № 8, 8/1, 9, 10, 12; Крашенинникова, 13/Титова, 32 (угловой дом).

**ИЗБИРАТЕЛЬНЫЙ УЧАСТОК, УЧАСТОК РЕФЕРЕНДУМА № 1805**

*(Место нахождения участковой избирательной комиссии и помещения для голосования – школа № 40, ул. Крашенинникова, 6а)*

Границы участка – Улицы: Крашенинникова, № 1, 2, 3, 4, 5; Плахотного, № 37, 43, 45, 47; Станиславского, № 8, 10, 12; переулки: 1-й Крашенинникова, № 3, 9, 11; 3-й Крашенинникова, № 4, 5, 6; Туберкулезная больница № 3 (1-й переулок Крашенинникова, 5).

**ИЗБИРАТЕЛЬНЫЙ УЧАСТОК, УЧАСТОК РЕФЕРЕНДУМА № 1806**

*(Место нахождения участковой избирательной комиссии и помещения для голосования – МБОУ ДОД ДЮЦ им. А. П. Чехова, 1-й пер. Петропавловский, 10)*

Границы участка – Улицы: Петропавловская, № 2, 4, 10, 10а, 12; Плахотного, № 51/1, 53; Троллейная, № 19, 21, 23, 25, 27, 31, 33, 38, 44; Титова, № 48, 50; переулки: 1-й Петропавловский, № 3, 4, 5, 6, 8, 12, 14, 16; Городской противотуберкулезный диспансер № 1 (улица Петропавловская, 8).

**ИЗБИРАТЕЛЬНЫЙ УЧАСТОК, УЧАСТОК РЕФЕРЕНДУМА № 1807**

*(Место нахождения участковой избирательной комиссии и помещения для голосования – ГАОУ «Профессиональный лицей № 60», ул. Степная, 57)*

Границы участка – Улицы: Степная, № 31, 33, 35, 37, 39, 41, 41/1, 43, 43/1, 45, 47, 49, 55, 55а, 59/2; Тихвинская, 12, 14; Новосельская.

### **ИЗБИРАТЕЛЬНЫЙ УЧАСТОК, УЧАСТОК РЕФЕРЕНДУМА № 1808**

*(Место нахождения участковой избирательной комиссии и помещения для голосования – школа № 20, ул. Станиславского, 30)*

Границы участка – Улицы: Вертковская, № 38, 40, 42, четная - с № 54 по 110, нечетная с № 59 по 115; Немировича-Данченко – нечетная с № 3 по 43; Станиславского, № 22, 24, 26, 28, 28/1, 32, 34, 34а; Троллейная, № 61, 67, 69, 73, 77, 79; Петропавловская – четная с № 42 по 66, нечетная с № 37 по 65; Тихвинская – четная с № 28 по 56, нечетная с № 33 по 63; Бульварная; Районная; Петропавловский тупик; переулки: 1-й, 2-й Троллейный; 1-й – 4-й Тихвинский; 3-й - 4-й Станиславского; Вертковская, 38/Станиславского, 25/1 (угловой дом).

### **ИЗБИРАТЕЛЬНЫЙ УЧАСТОК, УЧАСТОК РЕФЕРЕНДУМА № 1809**

*(Место нахождения участковой избирательной комиссии и помещения для голосования – школа № 15, ул. Немировича-Данченко, 20/2)*

Границы участка – Улица Немировича-Данченко, № 4, 4/1, 4/2, 4/3, 6, 8, 10, 12, 12/1, 12/2, 14/3, 18/2, 20/3, 22/1, 22/2, 24/2, 24/3, 28/5.

### **ИЗБИРАТЕЛЬНЫЙ УЧАСТОК, УЧАСТОК РЕФЕРЕНДУМА № 1810**

*(Место нахождения участковой избирательной комиссии и помещения для голосования – школа № 15, ул. Немировича-Данченко, 20/2)*

Границы участка – Улицы: Немировича-Данченко, № 14, 14/1, 14/2, 16, 18, 18/1, 20, 22, 24, 26, 26/1, 28, 28/1, 28/2, 28/3, 30, 30/1, 30/2; Станиславского, № 36, 44.

### **ИЗБИРАТЕЛЬНЫЙ УЧАСТОК, УЧАСТОК РЕФЕРЕНДУМА № 1811**

*(Место нахождения участковой избирательной комиссии и помещения для голосования – школа № 187, ул. Ударная, 21)*

Границы участка – Улицы: Немировича-Данченко, 14/4; Станиславского, № 46, 48, 50; Тульская, № 270/1, 270/3, 270/4; Ударная, № 1/1, 1/2, 1/3, 15, 33/1.

### **ИЗБИРАТЕЛЬНЫЙ УЧАСТОК, УЧАСТОК РЕФЕРЕНДУМА № 1812**

*(Место нахождения участковой избирательной комиссии и помещения для голосования – школа № 187, ул. Ударная, 21)*

Границы участка – Улицы: Немировича-Данченко, 4/4; Ударная, № 19, 23, 23/1, 25, 27, 27/1, 29, 31, 33.

### **ИЗБИРАТЕЛЬНЫЙ УЧАСТОК, УЧАСТОК РЕФЕРЕНДУМА № 1813**

*(Место нахождения участковой избирательной комиссии и помещения для голосования – школа № 187, ул. Ударная, 21)*

Границы участка – Улицы: Немировича-Данченко, № 2, 2/1; Телецкая; Троллейная, № 89, 91, 93; Тульская – четная с № 246 по 422 (кроме домов № 270/1, 270/3, 270/4),

нечетная с № 281 по 431; Ударная, № 27/2, 27/3, частный сектор – четная № 38, 40, нечетная с № 33/3 по 115.

**ИЗБИРАТЕЛЬНЫЕ УЧАСТКИ, УЧАСТКИ РЕФЕРЕНДУМА  
НА ТЕРРИТОРИИ ОКТЯБРЬСКОГО РАЙОНА  
ГОРОДА НОВОСИБИРСКА**

Количество избирательных участков, участков референдума – 83.

Номера избирательных участков, участков референдума – с № 1814 по 1896.

**ИЗБИРАТЕЛЬНЫЙ УЧАСТОК, УЧАСТОК РЕФЕРЕНДУМА № 1814**

*(Место нахождения участковой избирательной комиссии и помещения для голосования – Новосибирский химико-технологический колледж, ул. Садовая, 26)*

Границы участка - Улицы: III Интернационала, 23; Восход - нечетная с № 5 по 11; Садовая, № 34, 59; Кирова - четная с № 76 по 80; Сакко и Ванцетти – четная № 40, 42, 44, 46, 48, 52, нечетная № 31, 31/1, 31/2; Нижегородская, № 17, 20.

**ИЗБИРАТЕЛЬНЫЙ УЧАСТОК, УЧАСТОК РЕФЕРЕНДУМА № 1815**

*(Место нахождения участковой избирательной комиссии и помещения для голосования - Дом детского творчества «Октябрьский», ул. Якушева, 21)*

Границы участка - Улицы: III Интернационала - четная с № 18 по 30; 9-го Ноября - четная с № 16 по 18, нечетная с № 25 по 39; Большевицкая - нечетная с № 7 по 43; Восход, № 1, 3; Декабристов - четная с № 4 по 22, нечетная с № 23 по 53; Зырянская - четная с № 4 по 6а, нечетная с № 5 по 57; Инская - четная с № 10 по 56, нечетная с № 13 по 67; Маковского - четная с № 6 по 26, нечетная с № 5 по 35; Сакко и Ванцетти - четная с № 4 по 6, нечетная с № 13 по 25; Якушева - четная с № 18 по 56, нечетная с № 19 по 27.

**ИЗБИРАТЕЛЬНЫЙ УЧАСТОК, УЧАСТОК РЕФЕРЕНДУМА № 1816**

*(Место нахождения участковой избирательной комиссии и помещения для голосования - школа № 32, ул. Никитина, 2)*

Границы участка - Улицы: 9-го Ноября - четная с № 62 по 74, 95; Большевицкая - нечетная с № 65 по 113; Декабристов - четная с № 56 по 72, нечетная с № 95 по 107; Добролюбова, № 10, 12/1, 14, 14а, 18, 18/1; Зырянская, 125; Якушева, № 47, 49, 51, 142, 144.

### **ИЗБИРАТЕЛЬНЫЙ УЧАСТОК, УЧАСТОК РЕФЕРЕНДУМА № 1817**

*(Место нахождения участковой избирательной комиссии и помещения для голосования - школа № 32, ул. Никитина, 2)*

Границы участка - Улицы: III Интернационала, 125; Грибоедова - нечетная с № 13 по 19, 29, 33; Добролюбова - четная с № 20 по 26; Кирова - четная с № 110 по 168; Нижегородская - нечетная с № 89 по 107; Никитина – четная, № 2/1, 14а, 16, нечетная с № 3 по 15.

### **ИЗБИРАТЕЛЬНЫЙ УЧАСТОК, УЧАСТОК РЕФЕРЕНДУМА № 1818**

*(Место нахождения участковой избирательной комиссии и помещения для голосования - школа № 76, ул. Большевицкая, 32)*

Границы участка - Улицы: Большевицкая - четная с № 16 по 40; Закавказская; Обская – четная с № 50 по 94, с № 110 по 146, нечетная с № 121 по 139/1, с № 179 по 203; переулок Бердский – нечетная с № 5 по 17/1.

### **ИЗБИРАТЕЛЬНЫЙ УЧАСТОК, УЧАСТОК РЕФЕРЕНДУМА № 1819**

*(Место нахождения участковой избирательной комиссии и помещения для голосования - школа № 76, ул. Большевицкая, 32)*

Границы участка - Улицы: 2-я Обская; Большевицкая, № 48, 48/1, 48/2; Водопроводная; Обская, № 100, 102, 157; переулок Бердский, № 22, 26.

### **ИЗБИРАТЕЛЬНЫЙ УЧАСТОК, УЧАСТОК РЕФЕРЕНДУМА № 1820**

*(Место нахождения участковой избирательной комиссии и помещения для голосования - городской детский морской центр «Флагман», ул. Большевицкая, 175/6)*

Границы участка – Улицы: Большевицкая – нечетная с № 141 по 175/6; Днепрогэсовская.

### **ИЗБИРАТЕЛЬНЫЙ УЧАСТОК, УЧАСТОК РЕФЕРЕНДУМА № 1821**

*(Место нахождения участковой избирательной комиссии и помещения для голосования - школа № 115, ул. Бугурусланская, 19)*

Границы участка - Улицы: 1-я, 2-я Водонасосная; Абразивная – четная с № 6 по 14а, нечетная № 11; Большевицкая - четная с № 140 по 176, нечетная с № 193 по 239; Бугурусланская; Выборная - четная с № 2 по 28, нечетная с № 1а по 31; Инюшенская; Корчагина; Лазо - четная с № 2 по 6; Морозова; Набережная Плющихи; Травяная; переулки: 1-й - 5-й Инюшенский; 1-й Камышенский – четная с № 2 по 20, нечетная с № 1 по 19; 2-й Камышенский - четная с № 2 по 20, нечетная с № 1 по 21; 3-й Камышенский, № 1, 3; 4-й Камышенский, № 1, 3, 5; проезд Выборный.

### **ИЗБИРАТЕЛЬНЫЙ УЧАСТОК, УЧАСТОК РЕФЕРЕНДУМА № 1822**

*(Место нахождения участковой избирательной комиссии и помещения для голосования - школа № 115, ул. Бугурусланская, 19)*

Границы участка – Улицы: Большевистская – четная с № 188 по 212; Абразивная – нечетная с № 13 по 27; Лазо – четная с № 14 по 36; переулки: 1-й Камышенский – четная № 26, нечетная с № 23 по 59; 2-й Камышенский – четная с № 22 по 58, нечетная с № 23 по 57; 3-й Камышенский – четная с № 2 по 38, нечетная с № 9 по 41/1; 4-й Камышенский – четная с № 2 по 32, нечетная с № 7 по 47; 5-й – 10-й Камышенский; Барнаулский.

### **ИЗБИРАТЕЛЬНЫЙ УЧАСТОК, УЧАСТОК РЕФЕРЕНДУМА № 1823**

*(Место нахождения участковой избирательной комиссии и помещения для голосования – школа № 189, ул. Выборная, 120)*

Границы участка – Улицы: 1-я, 2-я Высокогорная; 1-я Родниковая; Взлетная; Выборная – четная с № 32 по 98, нечетная с № 35 по 87; Высокогорная; Гайдара; Дубравы; Загородная; Камышенская; Кирова – четная с № 346 по 362; Лазо – нечетная с № 1 по 35; Левый Берег Плющихи; Осипова; Плющиха; Родниковая; Хитровская; переулки: 1-й – 3-й Крупской; 1-й Плющихи; Асфальтный; Боровой; Камышенский Лог; Луговской; Новый; Овражный; Сосновский; Средний.

### **ИЗБИРАТЕЛЬНЫЙ УЧАСТОК, УЧАСТОК РЕФЕРЕНДУМА № 1824**

*(Место нахождения участковой избирательной комиссии и помещения для голосования - школа № 189, ул. Выборная, 120)*

Границы участка – Улицы: Виллойская – четная с № 8 по 24, нечетная с № 11 по 39; Выборная, № 102, 108, 110.

### **ИЗБИРАТЕЛЬНЫЙ УЧАСТОК, УЧАСТОК РЕФЕРЕНДУМА № 1825**

*(Место нахождения участковой избирательной комиссии и помещения для голосования - школа № 189, ул. Выборная, 120)*

Границы участка - Улица Выборная, № 106, 106/1, 116, 118.

### **ИЗБИРАТЕЛЬНЫЙ УЧАСТОК, УЧАСТОК РЕФЕРЕНДУМА № 1826**

*(Место нахождения участковой избирательной комиссии и помещения для голосования - Новосибирский колледж телекоммуникаций и информатики СибГУТИ, ул. Выборная, 126)*

Границы участка - Улица Выборная, № 122, 122/1, 122/2, 124, 124/1, 124/2, 124/3, 124/4, 124/5, 124/6, 124/7, 126/1, 126/2, 126/3, 126/4, 126/5, 126/6, 130, 130/1; микрорайон Зеленый Бор.



**ИЗБИРАТЕЛЬНЫЙ УЧАСТОК, УЧАСТОК РЕФЕРЕНДУМА № 1827**

*(Место нахождения участковой избирательной комиссии и помещения для голосования - школа № 206, ул. Выборная, 111/1)*

Границы участка - Улица Выборная - нечетная, № 101, 101/1, 101/2, 101/3, 101/5, 103, 103/1, 103/2, 109, 111, 113, 113/1.

**ИЗБИРАТЕЛЬНЫЙ УЧАСТОК, УЧАСТОК РЕФЕРЕНДУМА № 1828**

*(Место нахождения участковой избирательной комиссии и помещения для голосования - школа № 206, ул. Выборная, 111/1)*

Границы участка – Улицы: Выборная – нечетная № 115, 117, 117/1, 117/2, 119, 121, 123, 125, 125/1, 125/2; Сузунская; СНТ «Культура».

**ИЗБИРАТЕЛЬНЫЙ УЧАСТОК, УЧАСТОК РЕФЕРЕНДУМА № 1829**

*(Место нахождения участковой избирательной комиссии и помещения для голосования - школа № 206, ул. Выборная, 111/1)*

Границы участка - Улицы: Выборная – нечетная № 127, 129, 129/1, 129/2, 131, 131/1; Кленовая; Рябиновая.

**ИЗБИРАТЕЛЬНЫЙ УЧАСТОК, УЧАСТОК РЕФЕРЕНДУМА № 1830**

*(Место нахождения участковой избирательной комиссии и помещения для голосования - Новосибирский государственный педагогический университет, ул. Вилюйская, 28)*

Граница участка – Улица Вилюйская, № 30, 32, 34.

**ИЗБИРАТЕЛЬНЫЙ УЧАСТОК, УЧАСТОК РЕФЕРЕНДУМА № 1831**

*(Место нахождения участковой избирательной комиссии и помещения для голосования - Новосибирский государственный педагогический университет, ул. Вилюйская, 28)*

Границы участка - Улица Выборная - четная, № 146, 152, 154, нечетная, № 89, 89/а, 89/1, 89/2, 89/4, 89/5, 91, 91/1, 93, 95, 97, 107.

**ИЗБИРАТЕЛЬНЫЙ УЧАСТОК, УЧАСТОК РЕФЕРЕНДУМА № 1832**

*(Место нахождения участковой избирательной комиссии и помещения для голосования – Новосибирский государственный педагогический университет, ул. Вилюйская, 28)*

Границы участка – Улицы: Вилюйская, 45; Выборная, № 99, 99/1, 99/2, 99/3, 99/4, 99/6, 99/7, 99/8, 105, 105/1.

**ИЗБИРАТЕЛЬНЫЙ УЧАСТОК, УЧАСТОК РЕФЕРЕНДУМА № 1833**

*(Место нахождения участковой избирательной комиссии и помещения для голосования – МКОУ ДОД Детско-юношеский центр «Планетарий», ул. Ключ-Камышенское Плато, 1/1)*

Границы участка - Улица Ключ-Камышенское Плато, № 6, 6/2; Новосибирский военный институт ВВ МВД России, спецучреждение.

**ИЗБИРАТЕЛЬНЫЙ УЧАСТОК, УЧАСТОК РЕФЕРЕНДУМА № 1834**

*(Место нахождения участковой избирательной комиссии и помещения для голосования - школа № 155, ул. Ключ-Камышенское Плато, 1а)*

Границы участка - Улица Ключ-Камышенское Плато, № 1, 2, 3, 4, 5, 7, 8, 8/1, 9, 20.

**ИЗБИРАТЕЛЬНЫЙ УЧАСТОК, УЧАСТОК РЕФЕРЕНДУМА № 1835**

*(Место нахождения участковой избирательной комиссии и помещения для голосования - школа № 155, ул. Ключ-Камышенское Плато, 1а)*

Границы участка - Улица Ключ-Камышенское Плато, № 10, 12, 14, 14/1, 33, 48, 53, 54.

**ИЗБИРАТЕЛЬНЫЙ УЧАСТОК, УЧАСТОК РЕФЕРЕНДУМА № 1836**

*(Место нахождения участковой избирательной комиссии и помещения для голосования – МКОУ ДОД Центр творчества детей и учащейся молодежи «Юниор», ул. Кирова, 44/1)*

Границы участка - Улицы: 1-я Садовая Горка; Кирова, № 44/2, 46, 56, 25; Нижегородская - четная № 6, 18, нечетная с № 1 по 13; Маковского, 38; Садовая, № 2, 15, 19; Шевченко, № 3, 15, 17.

**ИЗБИРАТЕЛЬНЫЙ УЧАСТОК, УЧАСТОК РЕФЕРЕНДУМА № 1837**

*(Место нахождения участковой избирательной комиссии и помещения для голосования - школа № 202, ул. Белинского, 1)*

Границы участка - Улицы: Толстого, № 3, 3/1; Шевченко, № 27, 29, 29а, 31, 33, 34, 35.

**ИЗБИРАТЕЛЬНЫЙ УЧАСТОК, УЧАСТОК РЕФЕРЕНДУМА № 1838**

*(Место нахождения участковой избирательной комиссии и помещения для голосования - школа № 202, ул. Белинского, 1)*

Границы участка - Улицы: Белинского, № 3, 6, 6/1; Лескова, № 15, 19; Толстого, 5.

### **ИЗБИРАТЕЛЬНЫЙ УЧАСТОК, УЧАСТОК РЕФЕРЕНДУМА № 1839**

*(Место нахождения участковой избирательной комиссии и помещения для голосования - школа № 185, ул. Тургенева, 8)*

Границы участка - Улицы: Белинского - четная с № 68 по 148, нечетная с № 49 по 117; Восход - четная с № 46 по 66а, нечетная с № 21 по 55; Далидовича - четная с № 2 по 30, нечетная с № 1 по 23; Короленко - четная с № 4 по 24, нечетная с № 3 по 25; Кирова, № 27, 27 строение 1, 27 строение 2, 27/3, 29; Ленинградская - четная с № 42 по 74, нечетная с № 9 по 51; Лескова - четная с № 12 по 128, нечетная с № 57 по 111а; Маковского - четная с № 56 по 88, нечетная с № 65 по 77; Малая Короленко; Московская - нечетная с № 53 по 97; Сакко и Ванцетти - четная с № 78 по 114, нечетная с № 59 по 99; Толстого - четная с № 34 по 76, нечетная с № 51 по 91; Тургенева - четная с № 58 по 122, нечетная с № 49 по 141; Чехова - четная с № 44 по 84, нечетная с № 61 по 115; Шевченко, 30.

### **ИЗБИРАТЕЛЬНЫЙ УЧАСТОК, УЧАСТОК РЕФЕРЕНДУМА № 1840**

*(Место нахождения участковой избирательной комиссии и помещения для голосования – Сибирский государственный университет телекоммуникаций и информатики, учебно-лабораторный корпус, ул. Бориса Богаткова, 51)*

Границы участка – Улица Бориса Богаткова – нечетная, № 53, с № 63 по 99.

### **ИЗБИРАТЕЛЬНЫЙ УЧАСТОК, УЧАСТОК РЕФЕРЕНДУМА № 1841**

*(Место нахождения участковой избирательной комиссии и помещения для голосования - школа № 52, ул. Воинская, 3)*

Границы участка - Улицы: 2-я Воинская - четная с № 2 по 18, нечетная с № 3 по 37; 3-я Воинская; Артиллерийская - четная с № 6 по 54, нечетная с № 1 по 59; Бориса Богаткова - четная с № 158 по 178, нечетная с № 107 по 163; Воинская - четная с № 2 по 40/2, нечетная с № 3 по 59; Гаранина - четная с № 4 по 18; Гурьевская - четная с № 168 по 186/2; Добролюбова - нечетная с № 165 по 191/2; Карла Либкнехта - четная с № 8 по 12, с № 34 по 60б, нечетная с № 3 по 79а; Красноармейская - четная с № 2а по 14а, нечетная с № 5 по 19; Пролетарская - четная с № 18 по 82, нечетная с № 23а по 69.

### **ИЗБИРАТЕЛЬНЫЙ УЧАСТОК, УЧАСТОК РЕФЕРЕНДУМА № 1842**

*(Место нахождения участковой избирательной комиссии и помещения для голосования - школа № 52, ул. Воинская, 3)*

Границы участка - Улицы: Бориса Богаткова - четная с № 180 по 192/1; Гаранина - нечетная с № 1 по 7, 13, 21.

### **ИЗБИРАТЕЛЬНЫЙ УЧАСТОК, УЧАСТОК РЕФЕРЕНДУМА № 1843**

*(Место нахождения участковой избирательной комиссии и помещения для голосования - школа № 52, ул. Воинская, 3)*

Границы участка – Улицы: Бориса Богаткова, № 192/2, 192/3, 192/4, 192/5; Гаранина – нечетная с № 17 по 19, с № 25 по 27.

### **ИЗБИРАТЕЛЬНЫЙ УЧАСТОК, УЧАСТОК РЕФЕРЕНДУМА № 1844**

*(Место нахождения участковой избирательной комиссии и помещения для голосования - школа № 16, ул. Добролюбова, 113)*

Границы участка – Улицы: Артиллерийская – четная с № 58 по 120, нечетная с № 63 по 127; Бориса Богаткова – четная с № 98 по 154; Воинская – четная с № 50 по 104; Гурьевская – четная с № 106 по 162/2, нечетная с № 113 по 181; Далидовича – четная с № 36 по 70, нечетная с № 33 по 71; Добролюбова – нечетная с № 101 по 159; Карла Либкнехта – четная с № 66 по 94, нечетная с № 81 по 121а; Короленко – четная с № 28 по 66, нечетная с № 29 по 77; Красноармейская – четная с № 24 по 60а, нечетная с № 23 по 55; Лескова – нечетная с № 113 по 171; Пролетарская – четная с № 90 по 142, 152, нечетная с № 79 по 137.

### **ИЗБИРАТЕЛЬНЫЙ УЧАСТОК, УЧАСТОК РЕФЕРЕНДУМА № 1845**

*(Место нахождения участковой избирательной комиссии и помещения для голосования - школа № 16, ул. Добролюбова, 113)*

Границы участка – Улицы: Воинская, № 110, 110/1; Далидовича - четная с № 86 по 110, нечетная с № 93 по 121; Добролюбова - четная с № 62 по 98; Карла Либкнехта - четная с № 112 по 132; Короленко - четная с № 68 по 110, нечетная с № 79 по 105; Красноармейская - четная с № 84 по 108, нечетная с № 77 по 97; Лескова - нечетная с № 177 по 203; Никитина - нечетная с № 73 по 103; Пролетарская - нечетная с № 139 по 161.

### **ИЗБИРАТЕЛЬНЫЙ УЧАСТОК, УЧАСТОК РЕФЕРЕНДУМА № 1846**

*(Место нахождения участковой избирательной комиссии и помещения для голосования - Новосибирский государственный архитектурно-строительный университет, ул. Ленинградская, 113)*

Границы участка – Улицы: Белинского - четная с № 196 по 198, нечетная с № 119 по 181; Бориса Богаткова - четная с № 66 по 70, с № 90 по 96; Гурьевская – четная, № 76, 100, нечетная с № 87 по 99а; Добролюбова – четная, с № 40 по 60, нечетная, № 73; Ленинградская - четная с № 98 по 140, нечетная, № 101, 101/1, 101/2, 111; Лескова - четная с № 130 по 202; Московская - четная с № 114 по 158, нечетная с № 129 по 149; Никитина - нечетная с № 39 по 67; Толстого – четная с № 94 по 142, нечетная с № 117 по 167; Тургенева - четная с № 146 по 190, нечетная, № 187, 189; Чехова – четная с № 116 по 156, нечетная с № 143 по 169.

**ИЗБИРАТЕЛЬНЫЙ УЧАСТОК, УЧАСТОК РЕФЕРЕНДУМА № 1847**

*(Место нахождения участковой избирательной комиссии и помещения для голосования - Новосибирский государственный архитектурно-строительный университет, ул. Ленинградская, 113)*

Границы участка – Улицы: Гурьевская, 92а; Добролюбова, № 52, 93; Тургенева, 167.

**ИЗБИРАТЕЛЬНЫЙ УЧАСТОК, УЧАСТОК РЕФЕРЕНДУМА № 1848**

*(Место нахождения участковой избирательной комиссии и помещения для голосования - школа № 2, ул. Чехова, 271)*

Границы участка - Улицы: Автогенная, 73, четная с № 46 по 60; Дунайская - нечетная с № 51 по 59; Коммунарская, 50; Ленинградская - нечетная с № 149 по 221; Толстого - четная 234, с № 244 по 246, нечетная с № 277 по 313; Тургенева - четная с № 288 по 320; Чехова - четная с № 254 по 264, нечетная с № 273 по 315.

**ИЗБИРАТЕЛЬНЫЙ УЧАСТОК, УЧАСТОК РЕФЕРЕНДУМА № 1849**

*(Место нахождения участковой избирательной комиссии и помещения для голосования - школа № 2, ул. Чехова, 271)*

Границы участка - Улицы: Автогенная - четная, № 66, 68, 74, 76, 82, 88, нечетная, № 77, 95, 99, 101, 103, 105; Белинского - четная с № 284 по 318, нечетная с № 277 по 313; Далидовича - четная с № 166 по 214, нечетная с № 191 по 257; Дунайская - нечетная с № 65 по 87; Карла Либкнехта - четная с № 184 по 218, нечетная с № 171 по 217; Коммунарская - четная с № 100 по 124; Короленко - четная с № 174 по 258а; нечетная с № 163 по 245; Красноармейская - четная с № 164 по 190/1, нечетная с № 153 по 195; Лескова - четная с № 260 по 328, нечетная с № 273 по 329; Пролетарская - четная с № 190 по 262; Тургенева – нечетная, № 227, с № 279 по 319.

**ИЗБИРАТЕЛЬНЫЙ УЧАСТОК, УЧАСТОК РЕФЕРЕНДУМА № 1850**

*(Место нахождения участковой избирательной комиссии и помещения для голосования - школа № 75, ул. Тургенева, 202)*

Границы участка - Улицы: Автогенная, № 38, 40; Грибоедова - четная с № 64 по 68; Дунайская - нечетная с № 35 по 43; Кирова - нечетная с № 161/2 по 283; Коммунарская, 73; Ленинградская - четная, № 182, 184, с № 206 по 264; Московская - четная с № 162 по 282, нечетная, № 163, 165, с № 227 по 285.

### **ИЗБИРАТЕЛЬНЫЙ УЧАСТОК, УЧАСТОК РЕФЕРЕНДУМА № 1851**

*(Место нахождения участковой избирательной комиссии и помещения для голосования - школа № 75, ул. Тургенева, 202)*

Границы участка - Улицы: Грибоедова, 73; Ленинградская, 139; Никитина - четная с № 62 по 68; Толстого, № 183, 185, 205; Тургенева, № 197, 200; Чехова, 195.

### **ИЗБИРАТЕЛЬНЫЙ УЧАСТОК, УЧАСТОК РЕФЕРЕНДУМА № 1852**

*(Место нахождения участковой избирательной комиссии и помещения для голосования - школа № 75, ул. Тургенева, 202)*

Границы участка - Улицы: Грибоедова – четная, № 86, с № 116 по 146; Далидовича - четная с № 142 по 164, нечетная с № 155 по 189; Карла Либкнехта - четная с № 158 по 182, нечетная с № 147 по 167; Коммунарская - четная с № 123 по 155; Короленко - четная с № 140 по 172, нечетная с № 131 по 159; Красноармейская - четная с № 132 по 158, нечетная с № 125 по 147; Ленинградская - четная с № 141 по 147; Лескова - четная, № 250, 252, 252/1, нечетная с № 235 по 265; Пролетарская - четная с № 170 по 188; Тургенева, № 223, 225; Чехова - четная с № 188а по 194; Коммунарский проезд.

### **ИЗБИРАТЕЛЬНЫЙ УЧАСТОК, УЧАСТОК РЕФЕРЕНДУМА № 1853**

*(Место нахождения участковой избирательной комиссии и помещения для голосования - школа № 75, ул. Тургенева, 202)*

Границы участка - Улицы: Белинского, 202; Грибоедова – четная, № 80, нечетная, № 75, с № 95 по 131; Далидовича - четная с № 116 по 136, нечетная с № 123 по 149; Карла Либкнехта - четная с № 142 по 154а, нечетная с № 137 по 145; Короленко - четная с № 112 по 138, нечетная с № 107 по 129; Красноармейская - четная с № 110 по 128, нечетная с № 101а по 121; Лескова - четная, № 214, 214/1, 216, нечетная с № 205 по 233; Никитина - четная с № 70 по 98.

### **ИЗБИРАТЕЛЬНЫЙ УЧАСТОК, УЧАСТОК РЕФЕРЕНДУМА № 1854**

*(Место нахождения участковой избирательной комиссии и помещения для голосования - школа № 97, ул. Кирова, 327)*

Границы участка - Улицы: 1-я Инская - четная с № 2/1 по 26; Алтайская - четная с № 21 по 39; Белинского - четная с № 320 по 412, нечетная с № 315 по 401; Далидовича - четная с № 222 по 330, нечетная с № 261 по 367; Днепропетровская; Дунайская - четная с № 34 по 74; Красноармейская - четная с № 192 по 216/1; Ленинградская - четная с № 266 по 298, с № 326 по 336, нечетная с № 237 по 271, с № 311 по 341; Лескова - четная с № 330 по 356, нечетная с № 331 по 341; Лобова - четная с № 21 по 71; Московская - четная с № 287 по 317; Толстого - четная с № 254 по 286/2, с № 320 по 348, нечетная с № 315 по 347, с № 383 по 415; Тургенева - четная с № 322 по 418, нечетная с № 321 по 405; Чехова - четная с № 280 по 310, с № 342 по 370, нечетная с № 317 по 415; проезды: Далидовича; Красноармейский; Курганский; Холмский.

### **ИЗБИРАТЕЛЬНЫЙ УЧАСТОК, УЧАСТОК РЕФЕРЕНДУМА № 1855**

*(Место нахождения участковой избирательной комиссии и помещения для голосования - школа № 97, ул. Кирова, 327)*

Границы участка - Улицы: 1-я Инская - нечетная с № 3 по 11; III Интернационала - четная с № 276 по 280; 9-го Ноября - четная с № 192 по 224; Алтайская - четная с № 10/1 по 20, нечетная с № 13 по 19; Декабристов - четная с № 138 по 176, нечетная с № 209 по 247; Дунайская - четная с № 4 по 28; Кирова - четная с № 242 по 272, нечетная с № 285 по 327; Ленинградская - четная с № 310 по 322, нечетная с № 305 по 309, 273; Лобова - нечетная с № 5 по 17; Московская - четная с № 284 по 306а; Нижегородская - нечетная с № 197 по 199; Садовая - четная с № 202 по 208, нечетная с № 247 по 271; Толстого - четная с № 288 по 318, нечетная с № 349 по 381; Чехова - четная с № 312 по 340/1; Якушева - четная с № 262 по 270.

### **ИЗБИРАТЕЛЬНЫЙ УЧАСТОК, УЧАСТОК РЕФЕРЕНДУМА № 1856**

*(Место нахождения участковой избирательной комиссии и помещения для голосования - школа № 97, ул. Кирова, 327)*

Границы участка – Улицы: Воскова; Кирова – четная с № 292 по 318, нечетная с № 331 по 361; Кузбасская; Ленинградская – четная с № 340 по 366, нечетная с № 345 по 387/1; Лобова – четная с № 6 по 54; Нижегородская – нечетная с № 207 по 237; Переселенческая; Правый Берег Плющихи; Сестрорецкая; Толстого – четная с № 350 по 386, нечетная с № 417 по 455; Чехова – четная с № 374 по 428/1, нечетная с № 429 по 473; Ярославского; Яснополянская; проезды: Восточный; Северный; СНТ «Цветущая Плющиха»; СНТ «Угольщик».

### **ИЗБИРАТЕЛЬНЫЙ УЧАСТОК, УЧАСТОК РЕФЕРЕНДУМА № 1857**

*(Место нахождения участковой избирательной комиссии и помещения для голосования - школа № 98, ул. Декабристов, 86)*

Границы участка - Улицы: III Интернационала - четная с № 220 по 272, нечетная с № 155 по 273; 9-го Ноября - четная с № 110 по 188, нечетная с № 201 по 265; Автогенная - нечетная с № 13 по 35; Грибоедова – четная, № 8, 32, 32/3, 34, с № 38 по 58; Дунайская - нечетная с № 3 по 15; Кирова - четная с № 170 по 240; Коммунарская - нечетная с № 53 по 67; Нижегородская - четная с № 156 по 266, нечетная с № 117 по 193; Садовая - четная с № 132 по 192/1, нечетная с № 153 по 231.

### **ИЗБИРАТЕЛЬНЫЙ УЧАСТОК, УЧАСТОК РЕФЕРЕНДУМА № 1858**

*(Место нахождения участковой избирательной комиссии и помещения для голосования - школа № 98, ул. Декабристов, 86)*

Границы участка - Улицы: Автогенная, № 2, 3, 7, 8, 9; Грибоедова, № 32/1, 32/2; Декабристов - четная с № 82 по 134, нечетная с № 111 по 207; Зыряновская - нечетная с № 129 по 143; Коммунарская - четная с № 2 по 40, нечетная с № 1 по 47; Якушева - четная с № 148 по 256а, нечетная с № 53 по 119; переулок Лог Декабристов.

### **ИЗБИРАТЕЛЬНЫЙ УЧАСТОК, УЧАСТОК РЕФЕРЕНДУМА № 1859**

*(Место нахождения участковой избирательной комиссии и помещения для голосования - школа № 19, ул. Бориса Богаткова, 46)*

Границы участка - Улицы: III Интернационала - четная с № 52 по 54; 9-го Ноября, № 87, 89; Бориса Богаткова, 50; Восход, № 26, 26/1; Гурьевская - нечетная с № 37 по 47; Нижегородская, № 24, 24/1, 28, 30.

### **ИЗБИРАТЕЛЬНЫЙ УЧАСТОК, УЧАСТОК РЕФЕРЕНДУМА № 1860**

*(Место нахождения участковой избирательной комиссии и помещения для голосования - школа № 19, ул. Бориса Богаткова, 46)*

Границы участка - Улицы: Бориса Богаткова - четная с № 24 по 26, нечетная с № 13 по 23; Восход, № 14, 18; Гурьевская - четная с № 24 по 36, нечетная с № 13 по 35; Добролюбова, № 31, 33, 43; Зыряновская - четная с № 34 по 68, нечетная с № 73 по 121; Инская - четная с № 64 по 126, нечетная с № 91 по 143; Якушева - четная с № 114 по 126, нечетная, № 39.

### **ИЗБИРАТЕЛЬНЫЙ УЧАСТОК, УЧАСТОК РЕФЕРЕНДУМА № 1861**

*(Место нахождения участковой избирательной комиссии и помещения для голосования - Сибирский государственный университет телекоммуникаций и информатики, ул. Кирова, 86)*

Границы участка - Улицы: Гурьевская, 42; Добролюбова, 69; Кирова, № 108, 108/1; Нижегородская, № 23, 27, 29; Садовая - нечетная с № 67 по 81.

### **ИЗБИРАТЕЛЬНЫЙ УЧАСТОК, УЧАСТОК РЕФЕРЕНДУМА № 1862**

*(Место нахождения участковой избирательной комиссии и помещения для голосования – Комитет территориального самоуправления микрорайона № 8 «Пульс», ул. Коммунарская, 161)*

Границы участка - Улицы: 2-я Воинская - четная с № 24 по 86, нечетная с № 43а по 115; Автогенная - четная, № 94, 96, 102, 108, 110, нечетная с № 111 по 141; Артиллерийская - четная с № 124 по 180, нечетная с № 129 по 209; Воинская - четная с № 142 по 226, нечетная с № 67 по 137; Грибоедова - четная с № 158 по 186,



нечетная, № 139, 139а; Дунайская - четная с № 80 по 116, нечетная с № 107 по 123; Карла Либкнехта - четная с № 220 по 238, нечетная с № 219 по 245; Коммунарская - четная с № 146 по 174, нечетная с № 163 по 185а; Красноармейская - четная с № 197 по 203; Красносельская; Никитина - четная с № 102 по 104; Панфиловцев - четная с № 16 по 56; Пролетарская - четная с № 264 по 282, нечетная с № 197 по 251; переулки: 1-й, 2-й Алтайский; проезды: 2-й Воинский; 1-й - 3-й Красносельский.

#### **ИЗБИРАТЕЛЬНЫЙ УЧАСТОК, УЧАСТОК РЕФЕРЕНДУМА № 1863**

*(Место нахождения участковой избирательной комиссии и помещения для голосования - школа № 167, ул. Панфиловцев, 41)*

Границы участка - Улицы: 40 лет Октября; Автогенная - четная с № 143 по 191; Грибоедова, 147; Коммунарская - четная с № 176 по 208а, нечетная с № 187 по 215; Крамского; Молодежная; Москвина; Никитина - четная с № 130 по 144; Новикова; Панфиловцев - четная с № 7 по 65; Профсоюзная - четная с № 4 по 26; Радиотехническая - четная с № 2 по 30, нечетная с № 3 по 25; переулки: 1-й, 2-й Панфиловцев; Гравийный; Инструментальный; Короткий; Малый; Мирный; Прямой; СНТ «Рассвет».

#### **ИЗБИРАТЕЛЬНЫЙ УЧАСТОК, УЧАСТОК РЕФЕРЕНДУМА № 1864**

*(Место нахождения участковой избирательной комиссии и помещения для голосования - МДОУ детский сад № 372, ул. Радиотехническая, 57а)*

Границы участка - Улицы: Автогенная - четная с № 144 по 158, нечетная с № 199 по 211; Высоковольтная; Никитина - четная с № 146 по 160; Панишева; Пешеходная; Проекторная; Профсоюзная - четная с № 1 по 25; Псковская; Радиотехническая - четная с № 32 по 54, нечетная с № 35 по 55; Радистов; Узловая; Угловая; Черемховская; переулки: Белухи; Высоковольтный; Монтажник; Морзистов; Панишева; Регулировщиков; Слесарей; Токарей.

#### **ИЗБИРАТЕЛЬНЫЙ УЧАСТОК, УЧАСТОК РЕФЕРЕНДУМА № 1865**

*(Место нахождения участковой избирательной комиссии и помещения для голосования - школа № 167, ул. Добролюбова, 233)*

Границы участка - Улицы: Бориса Богаткова, № 210, 230; Добролюбова, 239; Кошурникова - четная с № 24 по 42; Стофато.

#### **ИЗБИРАТЕЛЬНЫЙ УЧАСТОК, УЧАСТОК РЕФЕРЕНДУМА № 1866**

*(Место нахождения участковой избирательной комиссии и помещения для голосования - Новосибирский государственный аграрный университет, главный корпус, ул. Добролюбова, 160)*

Границы участка - Улица Бориса Богаткова, № 214, 214/1, 216, 218, 226, 226/1, 226/2, 228.

**ИЗБИРАТЕЛЬНЫЙ УЧАСТОК, УЧАСТОК РЕФЕРЕНДУМА № 1867**

*(Место нахождения участковой избирательной комиссии и помещения для голосования - Новосибирский государственный аграрный университет, биолого-технологический факультет, ул. Добролюбова, 162)*

Границы участка – Улицы: Добролюбова, 162/1, 164, нечетная с № 195 по 237, с № 241 по 265; Журавлева.

**ИЗБИРАТЕЛЬНЫЙ УЧАСТОК, УЧАСТОК РЕФЕРЕНДУМА № 1868**

*(Место нахождения участковой избирательной комиссии и помещения для голосования - Новосибирский государственный аграрный университет, инженерный институт, ул. Никитина, 147)*

Границы участка - Улицы: Добролюбова - четная с № 106 по 158; Никитина, № 143, 145, 145а, 145б; Панфиловцев, № 1, 3, 4, 5, 6, 8.

**ИЗБИРАТЕЛЬНЫЙ УЧАСТОК, УЧАСТОК РЕФЕРЕНДУМА № 1869**

*(Место нахождения участковой избирательной комиссии и помещения для голосования - гимназия № 11, ул. Федосеева, 38)*

Границы участка - Улица Бориса Богаткова, № 194, 194/4, 194/5, 194/6, 194/7, 194/8.

**ИЗБИРАТЕЛЬНЫЙ УЧАСТОК, УЧАСТОК РЕФЕРЕНДУМА № 1870**

*(Место нахождения участковой избирательной комиссии и помещения для голосования - гимназия № 11, ул. Федосеева, 38)*

Границы участка - Улицы: Бориса Богаткова, № 194/3, 194/9, 194/10; Федосеева, № 34, 36.

**ИЗБИРАТЕЛЬНЫЙ УЧАСТОК, УЧАСТОК РЕФЕРЕНДУМА № 1871**

*(Место нахождения участковой избирательной комиссии и помещения для голосования - гимназия № 11, ул. Федосеева, 38)*

Границы участка - Улицы: Бориса Богаткова, № 200, 202, 204, 208/1, 212, 212/1; Федосеева, 32.

**ИЗБИРАТЕЛЬНЫЙ УЧАСТОК, УЧАСТОК РЕФЕРЕНДУМА № 1872**

*(Место нахождения участковой избирательной комиссии и помещения для голосования - гимназия № 11, ул. Федосеева, 38)*

Границы участка – Улица Бориса Богаткова, № 194/2, 196, 198, 206, 208, 208/2, 208/3.

**ИЗБИРАТЕЛЬНЫЙ УЧАСТОК, УЧАСТОК РЕФЕРЕНДУМА № 1873**

*(Место нахождения участковой избирательной комиссии и помещения для голосования - школа № 194, ул. Лазурная, 10/1)*

Границы участка - Улица Лазурная, № 2, 4, 6.

**ИЗБИРАТЕЛЬНЫЙ УЧАСТОК, УЧАСТОК РЕФЕРЕНДУМА № 1874**

*(Место нахождения участковой избирательной комиссии и помещения для голосования - школа № 194, ул. Лазурная, 10/1)*

Границы участка - Улица Лазурная, № 10, 14, 16, 18, 20.

**ИЗБИРАТЕЛЬНЫЙ УЧАСТОК, УЧАСТОК РЕФЕРЕНДУМА № 1875**

*(Место нахождения участковой избирательной комиссии и помещения для голосования - школа № 195, ул. В. Высоцкого, 1)*

Границы участка - Улица В. Высоцкого, № 5, 13, 15, 15/1, 31, 43.

**ИЗБИРАТЕЛЬНЫЙ УЧАСТОК, УЧАСТОК РЕФЕРЕНДУМА № 1876**

*(Место нахождения участковой избирательной комиссии и помещения для голосования - школа № 195, ул. В. Высоцкого, 1)*

Границы участка - Улица В. Высоцкого, № 3, 11.

**ИЗБИРАТЕЛЬНЫЙ УЧАСТОК, УЧАСТОК РЕФЕРЕНДУМА № 1877**

*(Место нахождения участковой избирательной комиссии и помещения для голосования - школа № 195, ул. В. Высоцкого, 1)*

Границы участка - Улицы: В. Высоцкого, № 25, 27; Лазурная, 22.

**ИЗБИРАТЕЛЬНЫЙ УЧАСТОК, УЧАСТОК РЕФЕРЕНДУМА № 1878**

*(Место нахождения участковой избирательной комиссии и помещения для голосования - школа № 199, ул. Лазурная, 27)*

Границы участка - Улица В. Высоцкого - четная, № 36/1, 40, 40/1, нечетная, № 39/3, 39/4, 41, 41/2, 41/3; СНТ «Металлург».

**ИЗБИРАТЕЛЬНЫЙ УЧАСТОК, УЧАСТОК РЕФЕРЕНДУМА № 1879**

*(Место нахождения участковой избирательной комиссии и помещения для голосования - школа № 199, ул. Лазурная, 27)*

Границы участка - Улица В. Высоцкого - четная, № 34, 36, 42, 42/1, 54, нечетная, № 33, 35, 39, 39/1, 39/2; СНТ «Садовод-любитель».

**ИЗБИРАТЕЛЬНЫЙ УЧАСТОК, УЧАСТОК РЕФЕРЕНДУМА № 1880**

*(Место нахождения участковой избирательной комиссии и помещения для голосования - школа № 199, ул. Лазурная, 27)*

Границы участка - Улица В. Высоцкого, 37, четная, № 38, с № 42/3 по 50/1, 62, 64; СНТ «Дружба»; СНТ «Мир»; СНТ «Спутник».

**ИЗБИРАТЕЛЬНЫЙ УЧАСТОК, УЧАСТОК РЕФЕРЕНДУМА № 1881**

*(Место нахождения участковой избирательной комиссии и помещения для голосования – детский сад, ул. Татьяны Снежиной, 47)*

Границы участка – Улица В. Высоцкого, № 50/2, 50/3, 50/4, 52, 52/1, 52/3; СНТ «Ветеран»; СНТ «Сибиряк».

**ИЗБИРАТЕЛЬНЫЙ УЧАСТОК, УЧАСТОК РЕФЕРЕНДУМА № 1882**

*(Место нахождения участковой избирательной комиссии и помещения для голосования – детский сад, ул. Татьяны Снежиной, 47)*

Границы участка – Улица Татьяны Снежиной № 29, 29/1, 31, 31/1, 39, 39/1.

**ИЗБИРАТЕЛЬНЫЙ УЧАСТОК, УЧАСТОК РЕФЕРЕНДУМА № 1883**

*(Место нахождения участковой избирательной комиссии и помещения для голосования – детский сад, ул. Татьяны Снежиной, 47)*

Границы участка – Улица Татьяны Снежиной № 41, 41/1, 43, 43/1, 45, 45/1.

**ИЗБИРАТЕЛЬНЫЙ УЧАСТОК, УЧАСТОК РЕФЕРЕНДУМА № 1884**

*(Место нахождения участковой избирательной комиссии и помещения для голосования – детский сад, ул. Татьяны Снежиной, 47)*

Границы участка – Улица Татьяны Снежиной № 46, 46/1, 48, 49, 49/1, 51.

**ИЗБИРАТЕЛЬНЫЙ УЧАСТОК, УЧАСТОК РЕФЕРЕНДУМА № 1885**

*(Место нахождения участковой избирательной комиссии и помещения для голосования – ФКУ Новосибирская воспитательная колония ГУФСИН России по НСО, ул. Гусинобродский Тракт, а/я 139)*

Границы участка – Улицы: Гусинобродский Тракт; Зеленодолинская; Малиновая.

**ИЗБИРАТЕЛЬНЫЙ УЧАСТОК, УЧАСТОК РЕФЕРЕНДУМА № 1886**

*(Место нахождения участковой избирательной комиссии и помещения для голосования - школа № 11, ул. Бориса Богаткова, 187)*

Границы участка – Улица Бориса Богаткова, № 165, 167, 169, 171, 177, 179, 181/1, 183.

**ИЗБИРАТЕЛЬНЫЙ УЧАСТОК, УЧАСТОК РЕФЕРЕНДУМА № 1887**

*(Место нахождения участковой избирательной комиссии и помещения для голосования - школа № 11, ул. Бориса Богаткова, 187)*

Границы участка - Улица Бориса Богаткова, № 163/2, 163/3, 163/4, 163/5, 163/6, 163/8, 163/9, 165/3, 165/4, 171/1, 171/2, 171/3, 171/4, 171/5.

**ИЗБИРАТЕЛЬНЫЙ УЧАСТОК, УЧАСТОК РЕФЕРЕНДУМА № 1888**

*(Место нахождения участковой избирательной комиссии и помещения для голосования - школа № 11, ул. Бориса Богаткова, 187)*

Границы участка - Улица Бориса Богаткова, № 173, 175, 185, 185/1, 185/2, 193, 193/1, 199, 201, 203, 205, 205/1, 205/2.

**ИЗБИРАТЕЛЬНЫЙ УЧАСТОК, УЧАСТОК РЕФЕРЕНДУМА № 1889**

*(Место нахождения участковой избирательной комиссии и помещения для голосования - школа № 186, ул. Бориса Богаткова, 189)*

Границы участка - Улицы: Бориса Богаткова, 171/6; Федосеева, № 2, 10, 12.

**ИЗБИРАТЕЛЬНЫЙ УЧАСТОК, УЧАСТОК РЕФЕРЕНДУМА № 1890**

*(Место нахождения участковой избирательной комиссии и помещения для голосования - школа № 186, ул. Бориса Богаткова, 189)*

Границы участка - Улицы: Бориса Богаткова, № 211, 213, 215; Федосеева, № 1, 3.

**ИЗБИРАТЕЛЬНЫЙ УЧАСТОК, УЧАСТОК РЕФЕРЕНДУМА № 1891**

*(Место нахождения участковой избирательной комиссии и помещения для голосования - школа № 186, ул. Бориса Богаткова, 189)*

Границы участка - Улица Бориса Богаткова, № 207, 209, 217, 217/1, 219, 221.

**ИЗБИРАТЕЛЬНЫЙ УЧАСТОК, УЧАСТОК РЕФЕРЕНДУМА № 1892**

*(Место нахождения участковой избирательной комиссии и помещения для голосования – Филиал № 8 ФГКУ «354 ВКГ» МО Российской Федерации, ул. Воинская, 1)*

Границы участка - Филиал № 8 ФГКУ «354 ВКГ» МО Российской Федерации.

**ИЗБИРАТЕЛЬНЫЙ УЧАСТОК, УЧАСТОК РЕФЕРЕНДУМА № 1893**

*(Место нахождения участковой избирательной комиссии и помещения для голосования - Гарнизонный Дом офицеров, территория Военного Городка, 17)*

Границы участка - Общежития Военного Городка: № 1, 2, 3, 5, 6, 7, 8, 8а, 9, 11, 995.

**ИЗБИРАТЕЛЬНЫЙ УЧАСТОК, УЧАСТОК РЕФЕРЕНДУМА № 1894**

*(Место нахождения участковой избирательной комиссии и помещения для голосования - школа № 52, ул. Тополевая, 31)*

Границы участка - Улицы: 2-й Кирзавод; 1-я - 5-я Кирпичная Горка; Военная Горка: (1-я - 6-я линии); Тополевая; переулки: 1-й, 2-й Кирпичный; Бийский Пеший спуск; Ядринцевский подъём.

**ИЗБИРАТЕЛЬНЫЙ УЧАСТОК, УЧАСТОК РЕФЕРЕНДУМА № 1895**

*(Место нахождения участковой избирательной комиссии и помещения для голосования - школа № 52, ул. Тополевая, 31)*

Границы участка - Закаменский микрорайон.

**ИЗБИРАТЕЛЬНЫЙ УЧАСТОК, УЧАСТОК РЕФЕРЕНДУМА № 1896**

*(Место нахождения участковой избирательной комиссии и помещения для голосования - школа № 52, ул. Тополевая, 31)*

Границы участка - Улицы: Военная; Малая Красноармейская; Окопная; Покатная; Пролетарская - четная с № 2 по 16, нечетная, № 11, 13, 17, 17а; переулки: 1-й, 2-й Покатный; Красная Горка: (1-я, 2-я линии); Окопный; территория Военного Городка, № 51, 56, 57, 58, 95, 96, 428, 429, 437, 469, 770, 771, 772, 773, 774, 1066, 1066/1 (общежития).

**ИЗБИРАТЕЛЬНЫЕ УЧАСТКИ, УЧАСТКИ РЕФЕРЕНДУМА  
НА ТЕРРИТОРИИ ПЕРВОМАЙСКОГО РАЙОНА  
ГОРОДА НОВОСИБИРСКА**

Количество избирательных участков, участков референдума – 32.

Номера избирательных участков, участков референдума – с № 1897 по 1928.

**ИЗБИРАТЕЛЬНЫЙ УЧАСТОК, УЧАСТОК РЕФЕРЕНДУМА № 1897**

*(Место нахождения участковой избирательной комиссии и помещения для голосования – помещение закрытого акционерного общества «Сельстроймеханизация», ул. Первомайская, 1)*

Границы участка - Улицы: Борьбы; Героев; Капитана Сигова – четная с № 54 по 92, нечетная с № 29 по 49; Карская; Кемеровская – четная с № 56 по 96, нечетная с № 57 по 99; Комбайнеров – нечетная, № 24, 30, 36; Красногвардейская № 25, 30, 42, 46; Кривоноса; Ключевая; 2-я Ключевая; Первомайская – четная с № 2 по 14; Речная; Содружества; Солнечная; 2-я Солнечная; Тельбесская; Уральская – четная с № 56 по 94, нечетная с № 59 по 97; Черепановская.

### **ИЗБИРАТЕЛЬНЫЙ УЧАСТОК, УЧАСТОК РЕФЕРЕНДУМА № 1898**

*(Место нахождения участковой избирательной комиссии и помещения для голосования – «красный уголок» дистанции сигнализации, связи и вычислительной техники, ул. Первомайская, 82)*

Границы участка - Улицы: Капитана Сигова – четная с № 2 по 52, нечетная с № 1 по 27 с литерами; Кемеровская – четная сторона с № 2 по 54 с литерами, нечетная сторона с № 1 по 55; Комбайнеров – четная с № 2 по 22; Красногвардейская – четная с № 2 по 14а, нечетная с № 1 по 15; 8-го Марта; Первомайская – нечетная с № 3 по 35, четная с № 16 по 94а; Перекопская; 1-я Солнечная; Столичная; Стрелочная; Уральская – четная с № 2 по 54 с литерами, нечетная с № 1 по 57 с литерами.

### **ИЗБИРАТЕЛЬНЫЙ УЧАСТОК, УЧАСТОК РЕФЕРЕНДУМА № 1899**

*(Место нахождения участковой избирательной комиссии и помещения для голосования –, МБОУ Технический лицей-интернат № 128, ул. Первомайская, 96)*

Границы участка - Улица Первомайская – четная с № 96 по 132 с литерами.

### **ИЗБИРАТЕЛЬНЫЙ УЧАСТОК, УЧАСТОК РЕФЕРЕНДУМА № 1900**

*(Место нахождения участковой избирательной комиссии и помещения для голосования – МБУ ДО «Дом молодежи», ул. Эйхе, 1)*

Границы участка - Улицы: Героев Революции – нечетная, № 5/1, 5/2, с № 7 по 21 с литерами; Марии Ульяновой, № 2, 4, нечетная с № 1 по 13; Маяковского – четная, № 4/1, 4/2, с № 6 по 14, нечетная, № 5, 9, 11; Первомайская, № 158, 160; Тельмана – четная № 2, 4, нечетная, № 1, 3, 3а; Физкультурная – четная с № 2 по 12; МБУЗ «Родильный дом № 7»; Филиал государственного учреждения здравоохранения «Дорожная клиническая больница на станции Новосибирск-Главный».

### **ИЗБИРАТЕЛЬНЫЙ УЧАСТОК, УЧАСТОК РЕФЕРЕНДУМА № 1901**

*(Место нахождения участковой избирательной комиссии и помещения для голосования –, МБОУ средняя общеобразовательная школа № 142, ул. Героев Революции, 6)*

Границы участка - Улицы: Героев Революции, № 10, 12, 12/1, 14; Красный Факел, № 1, 2, 3, 9, 11; Маяковского, № 1 с литерами, 2, 2а, 3; Первомайская – четная с № 144 по 150; Эйхе – четная с № 2 по 36 с литерами, нечетная с № 9 по 11 с литерами.

### **ИЗБИРАТЕЛЬНЫЙ УЧАСТОК, УЧАСТОК РЕФЕРЕНДУМА № 1902**

*(Место нахождения участковой избирательной комиссии и помещения для голосования – МБОУ средняя общеобразовательная школа № 142, ул. Героев Революции, 6)*

Границы участка - Улицы: Героев Революции, 16; Красный Факел, 15, четная с № 8 по 22; Марата – нечетная с № 1 по 9; Тельмана – нечетная с № 7 по 17, четная с № 10 по 20 с литерами; Эйхе, № 9б, 13, 15а, 17; переулок Победителей, № 2, 4.

### **ИЗБИРАТЕЛЬНЫЙ УЧАСТОК, УЧАСТОК РЕФЕРЕНДУМА № 1903**

*(Место нахождения участковой избирательной комиссии и помещения для голосования – МБОУ средняя общеобразовательная школа № 140, ул. Физкультурная, 16а)*

Границы участка - Улицы: Арзамасская; Белякова; Героев Революции - четная с № 30 по 44; Железняк; Каховская – четная с № 34 по 68 и нечетная с № 45 по 91 с литерами; Качалова – четная с № 32 по 86, нечетная с № 23 по 75; Красный Факел – четная с № 24 по 58 с литерами и нечетная с № 23 по 37; Майкопская; Марата – четная с № 6 по 48 с литерами и нечетная с № 11 по 43 с литерами; Марии Ульяновой – четная с № 8 по 52 с литерами, нечетная, № 17, с № 21 по 55; Мончегорская; Нарвская; Победителей, № 1, 3, 5, 7, 11; Руставели; Физкультурная – четная с № 16 по 56, нечетная с № 25 по 83 с литерами; переулки: Победителей – четная с № 10 по 24, нечетная с № 1 по 37 с литерами; Футбольный.

### **ИЗБИРАТЕЛЬНЫЙ УЧАСТОК, УЧАСТОК РЕФЕРЕНДУМА № 1904**

*(Место нахождения участковой избирательной комиссии и помещения для голосования – МБОУ средняя общеобразовательная школа № 14, ул. Физкультурная, 16а)*

Границы участка - Улицы: Героев Революции – нечетная с № 25 по 49; Каховская – нечетная с № 19 по 23; Качалова – четная с № 24 по 30; Маяковского, № 24, 24/1; Физкультурная, № 5, 23; Фрезерная; Шмидта – четная, № 6/1, 8, 10, 12, 14, 20, 22, 24, нечетная с № 17 по 29.

### **ИЗБИРАТЕЛЬНЫЙ УЧАСТОК, УЧАСТОК РЕФЕРЕНДУМА № 1905**

*(Место нахождения участковой избирательной комиссии и помещения для голосования – «красный уголок» Инской дистанции пути, ул. Первомайская, 174)*

Границы участка - Улицы: Бабушкина - четная с № 36 по 44; Баумана – четная, № 4, с № 12 по 28, нечетная с № 1 по 15 с литерами; Маяковского – четная с № 60 по 82 с литерами, нечетная с № 61 по 69, 71; Парашютная – четная с № 12 по 28; Первомайская, № 172, 176, 184; Шмидта, № 1, 2а, 2б, 3; переулки: Маяковского; Южный.



**ИЗБИРАТЕЛЬНЫЙ УЧАСТОК, УЧАСТОК РЕФЕРЕНДУМА № 1906**

*(Место нахождения участковой избирательной комиссии и помещения для голосования - детский клуб «Стрелка», ул. Шмидта, 3)*

Границы участка - Улицы: Маяковского, 17; Первомайская – четная с № 162 по 170; Физкультурная, 3; Шмидта, 6.

**ИЗБИРАТЕЛЬНЫЙ УЧАСТОК, УЧАСТОК РЕФЕРЕНДУМА № 1907**

*(Место нахождения участковой избирательной комиссии и помещения для голосования – МБОУ коррекционная школа VIII вида № 148, ул. Героев Революции, 68)*

Границы участка - Улицы: Баумана – четная с № 30 по 54, нечетная с № 27 по 59; Бусыгина; Виноградова; Героев Революции, № 30/1, 32/1, 32/2, четная с № 46 по 98, нечетная с 51 по 59 с литерами; Калибровая; Красный Факел – четная с № 60 по 114, нечетная с № 39 по 115; Марата – четная с № 50 по 94 с литерами, нечетная с № 45 по 87; 2-я Марата – четная с № 2 по 16, нечетная с № 1 по 21; Молодогвардейская; Парашютная – четная с № 38 по 72, нечетная с № 23 по 53; Поленова; Ростовская – четная с № 16 по 54 с литерами, нечетная с № 11 по 49; Судоходная; Чапаева – четная с № 24 по 60, нечетная с № 21 по 57; Шмидта – четная с № 46 по 82 с литерами, нечетная с № 33 по 63; переулки: Губкина; Павлова; Рижский; 1-й, 2-й Северный.

**ИЗБИРАТЕЛЬНЫЙ УЧАСТОК, УЧАСТОК РЕФЕРЕНДУМА № 1908**

*(Место нахождения участковой избирательной комиссии и помещения для голосования - Новосибирский электромеханический техникум транспортного строительства, ул. Первомайская, 202)*

Границы участка - Улицы: Героев Революции, 100; Красный Факел – четная с № 116 по 140 с литерами, нечетная, № 117, 119; Первомайская – четная с № 186 по 204 с литерами; Подольская, № 1, 5, 4а, 6, 8а, 10а; Пожарского; Радиаторная – четная; Чапаева, № 2, 4; проезд Пожарского.

**ИЗБИРАТЕЛЬНЫЙ УЧАСТОК, УЧАСТОК РЕФЕРЕНДУМА № 1909**

*(Место нахождения участковой избирательной комиссии и помещения для голосования – МБОУ средняя общеобразовательная школа № 144, ул. Героев Революции, 103)*

Границы участка - Улицы: Героев Революции - нечетная с № 65 по 101 с литерами; 1-я Новгородская; 2-я Новгородская; Парашютная - нечетная с № 5 по 19; Ростовская, № 1, 3, 4, 5, 7, 9 с литерами; Чапаева, № 1, 1а, 3, 3а, 5, 7, 7/1, 7/2, 7/3, 9, 176, четная с № 8 по 22.

### **ИЗБИРАТЕЛЬНЫЙ УЧАСТОК, УЧАСТОК РЕФЕРЕНДУМА № 1910**

*(Место нахождения участковой избирательной комиссии и помещения для голосования - Профессиональное училище № 18, ул. Первомайская, 206)*

Границы участка - Улицы: Артема, 16; Баганская, № 36, 38, 100а; Белая; Героев Революции – четная с № 102 по 146, 166, нечетная с № 105 по 125; Красный Факел - четная с № 142 по 200, нечетная с № 121 по 181; Марата – четная с № 96 по 182, нечетная с № 87а, б, в, г по 163 с литерами; 2-я Марата – четная с № 18 по 80; Первомайская – четная с № 206 по 220; Перова; Подольская – четная с № 2 по 60, нечетная с № 7 по 67; Радиаторная – нечетная полностью; 2-я Складская; Столбовая; территория СМП-855.

### **ИЗБИРАТЕЛЬНЫЙ УЧАСТОК, УЧАСТОК РЕФЕРЕНДУМА № 1911**

*(Место нахождения участковой избирательной комиссии и помещения для голосования – помещение УК «Первый строительный фонд», ул. Первомайская, 236)*

Границы участка – Улицы: Заречная; Зеркальная; Первомайская, с № 222 до конца; Серебристая.

### **ИЗБИРАТЕЛЬНЫЙ УЧАСТОК, УЧАСТОК РЕФЕРЕНДУМА № 1912**

*(Место нахождения участковой избирательной комиссии и помещения для голосования – МКОУ ДЮСШ «Первомаец», ул. Аксенова, 21)*

Границы участка - Улицы: Аксенова – четная с № 14 по 48, нечетная с № 9 по 31; Новоселов, 18, нечетная с № 1 по 17; Сызранская, № 4, 6, 7, 9; Тенистая, № 6, 8, 10, 12, 14, 26; переулки: Бассейный; Панельный.

### **ИЗБИРАТЕЛЬНЫЙ УЧАСТОК, УЧАСТОК РЕФЕРЕНДУМА № 1913**

*(Место нахождения участковой избирательной комиссии и помещения для голосования – МКОУ ДЮСШ «Первомаец», ул. Аксенова, 21)*

Границы участка - Улицы: Новоселов, 19, четная с № 2 по 14; Сызранская, № 8, 10; Тенистая, № 3, 5, 9, 11, 13, 19, 20, 21, 23, 25, 27, 27/1.

### **ИЗБИРАТЕЛЬНЫЙ УЧАСТОК, УЧАСТОК РЕФЕРЕНДУМА № 1914**

*(Место нахождения участковой избирательной комиссии и помещения для голосования – детский клуб «Дружба», ул. 1-я Механическая, 18)*

Границы участка - Улицы: Бердское шоссе – нечетная с № 1 по 59 с литерами, четная с № 2 по 26 с литерами; Кузнечная; 1-я Механическая; 3-я Механическая; Ремонтная – четная с № 2 по 82; Юбилейная, Электровозная; садовое общество: «Лилия», «Рассвет».

### **ИЗБИРАТЕЛЬНЫЙ УЧАСТОК, УЧАСТОК РЕФЕРЕНДУМА № 1915**

*(Место нахождения участковой избирательной комиссии и помещения для голосования – МБОУ средняя общеобразовательная школа № 145, ул. Звездная, 8а)*

Границы участка - Улицы: Бердское шоссе – четная с № 28 по 136 с литерами; Грунтовая; Звездная, № 4, 4а, 8, 10, 12, 14, 34; 1-я Искитимская – четная с № 2 по 96 с литерами, нечетная с № 1 по 101; 2-я Искитимская – четная с № 2 по 42 с литерами, нечетная с № 1 по 43; Приобская – четная с № 2 по 42 с литерами, нечетная с № 1 по 41; Ремонтная – нечетная с № 53 по 73; Таловая – четная с № 2 по 102, нечетная с № 1 по 101.

### **ИЗБИРАТЕЛЬНЫЙ УЧАСТОК, УЧАСТОК РЕФЕРЕНДУМА № 1916**

*(Место нахождения участковой избирательной комиссии и помещения для голосования – МБОУ средняя общеобразовательная школа № 145, ул. Звездная, 8а)*

Границы участка - Улица Звездная, № 1, 3, 5, 7, 9, 11, 16, 16А, 18, 20, 22, 22а, 22б, 24, 24/1, 26, 28, 30, 32.

### **ИЗБИРАТЕЛЬНЫЙ УЧАСТОК, УЧАСТОК РЕФЕРЕНДУМА № 1917**

*(Место нахождения участковой избирательной комиссии и помещения для голосования – МБОУ средняя общеобразовательная школа № 154, пер. Прибрежный, 9)*

Границы участка - Улицы: Алданская – четная; Бердское шоссе – четная с № 138 по 186; Златоустовская; Зональная; Инвентарная; 1-я Искитимская – четная с № 98 по 146, нечетная с № 103 по 151; 2-я Искитимская – четная с № 44 по 92, нечетная с № 45 по 93; Краевая; Мелиоративная – четная с № 2 по № 158 с литерами, нечетная с № 1 по 129 с литерами; Прибрежная; Приобская - четная с № 44 по 92, нечетная с № 43 по 91; Сокольническая – четная с № 2 по 92, нечетная с № 1 по 77; Сормовская; Старое шоссе – четная и нечетная с № 2 по 58 с литерами; Таловая – четная с № 104 по 152, нечетная с № 103 по 151 с литерами; Центральная – четная с № 2 по 112, нечетная с № 1 по 105 с литерами; переулки: Дементьева; Прибрежный; Старошоссейный; Терновий.

### **ИЗБИРАТЕЛЬНЫЙ УЧАСТОК, УЧАСТОК РЕФЕРЕНДУМА № 1918**

*(Место нахождения участковой избирательной комиссии и помещения для голосования – МБУК Дом культуры «40 лет ВЛКСМ», ул. Узорная, 1/2)*

Границы участка - Улицы: Алданская – нечетная; Бердское шоссе, № 65, 67; Дементьева; Елоховская; Изоляторная; Лужниковская; Мелиоративная – четная с № 160 по 182, нечетная с № 131 по 173 с литерами; Поддубенская; Подъемная; Сокольническая – четная с № 94 по 166 с литерами, нечетная с № 79 по 137 с литерами; Сосновая; Старое шоссе – четная с № 62 по 142 с литерами, нечетная

с № 59 по 139 с литерами; Сухумская; Тухачевского; Центральная – четная с № 114 по 302 с литерами, нечетная с № 107 по 367 с литерами; Южная; переулки: Азолина; Актюбинский; Алексеева; Поддубенский; Сокольнический.

**ИЗБИРАТЕЛЬНЫЙ УЧАСТОК, УЧАСТОК РЕФЕРЕНДУМА № 1919**

*(Место нахождения участковой избирательной комиссии и помещения для голосования – МБУК Дом культуры «40 лет ВЛКСМ», ул. Узорная, 1/2)*

Границы участка - Улицы: Агатовая, База Геологии; Берестяная; Берилловая; Бирюзовая; Вишневая; Изумрудная; Калиновая; Коралловая; Листопадная; Лузгина; Малахитовая; Мирная; Радужная; Сказочная; Узорная.

**ИЗБИРАТЕЛЬНЫЙ УЧАСТОК, УЧАСТОК РЕФЕРЕНДУМА № 1920**

*(Место нахождения участковой избирательной комиссии и помещения для голосования - учебный корпус профессионального лица № 51, ул. Одоевского, 1)*

Границы участка - Улицы: Березовая, № 7, 7/1, 7/2, 9, 9/1, 9/2, 17; Гончарова; Гостинная; Гранитная; Демократическая; Дивизионная; Диспетчерская; Евгения Середкина; Керченская; Майкова; Наумова; Николая Стазаева; Одоевского, № 1, 5, 5а, 12; Оловянная; Ольги Берггольц; Ошанина; Радиостанция № 2; Русских; Шилкинская; территории: клинической больницы ГУ СОМЦ Минздрава России; комплексной экспедиции № 143.

**ИЗБИРАТЕЛЬНЫЙ УЧАСТОК, УЧАСТОК РЕФЕРЕНДУМА № 1921**

*(Место нахождения участковой избирательной комиссии и помещения для голосования - учебный корпус профессионального лице № 51, ул. Одоевского, 1)*

Границы участка - Улицы: Березовая, № 11, 13, 15, Одоевского, № 1/1, 1/2, 1/4, 1/7.

**ИЗБИРАТЕЛЬНЫЙ УЧАСТОК, УЧАСТОК РЕФЕРЕНДУМА № 1922**

*(Место нахождения участковой избирательной комиссии и помещения для голосования - учебный корпус профессионального лице № 51, ул. Одоевского, 1)*

Границы участка - Улицы: Березовая, 19; Одоевского, № 1/8, 1/9, 1/10, 1/11.

**ИЗБИРАТЕЛЬНЫЙ УЧАСТОК, УЧАСТОК РЕФЕРЕНДУМА № 1923**

*(Место нахождения участковой избирательной комиссии и помещения для голосования – МБОУ средняя общеобразовательная школа № 141, ул. Пришвина, 3)*

Границы участка – Улицы: Березовая, № 3, 5, 5/1, 5/2; Пришвина, № 1, 2;

Шукшина, № 7, 9, 11, 13, 15, 17; Клубничная.

**ИЗБИРАТЕЛЬНЫЙ УЧАСТОК, УЧАСТОК РЕФЕРЕНДУМА № 1924**

*(Место нахождения участковой избирательной комиссии и помещения для голосования – МБОУ средняя общеобразовательная школа № 141, ул. Пришвина, 3)*

Границы участка - Улицы: Березовая, № 1, 2; Твардовского, № 8, 8а, 10, 12, 14, 16, 18, 18а, 20; Шукшина, № 3/1, 5, 5/1.

**ИЗБИРАТЕЛЬНЫЙ УЧАСТОК, УЧАСТОК РЕФЕРЕНДУМА № 1925**

*(Место нахождения участковой избирательной комиссии и помещения для голосования – МБОУ гимназия № 8, ул. Ученическая, 8)*

Границы участка - Улицы: Автомобильная; Баргузинская; Витимская; Гаражная; Десантная; Донбасская; Лебедева; Павленко, 46; Огарева; Одоевского, № 23, 30; Ученическая (кроме № 2б, 4); Червоная; Читинская; Шушенская; Твардовского, № 2, 4; дом сторожа кладбища.

**ИЗБИРАТЕЛЬНЫЙ УЧАСТОК, УЧАСТОК РЕФЕРЕНДУМА № 1926**

*(Место нахождения участковой избирательной комиссии и помещения для голосования – МБОУ гимназия № 8, ул. Ученическая, 8)*

Границы участка - Улицы: Вересаева – четная с № 50 по 84, 86, нечетная с № 41 по 77; Газонная – четная с № 44 по 84, нечетная с № 1 по 31/2; Гаршина – четная с № 48 по 86, нечетная с № 47 по 85; Гастрономическая – четная с № 48 по 86, нечетная с № 43 по 83; Каштановая; 1-я Каштановая; 2-я Каштановая; Одоевского, 19; Приграничная; Пришвина, 2/1; Ученическая, № 2б, 4; Шукшина – четная; стационар МУЗ ГКБ № 19, СНТ «Сибиряк», ул. Дачная.

**ИЗБИРАТЕЛЬНЫЙ УЧАСТОК, УЧАСТОК РЕФЕРЕНДУМА № 1927**

*(Место нахождения участковой избирательной комиссии и помещения для голосования – МБОУ средняя общеобразовательная школа № 147, ул. Пихтовая, 44)*

Границы участка - Улицы: Брюсова; Вересаева – четная сторона с № 2 по 46, нечетная с № 1 по 37; Газонная – четная с № 2 по 26, 1а, 1б; Гаршина – четная с № 2 по 44, нечетная с № 1 по 45; Гастрономическая – четная с № 2 по 46, нечетная с № 1 по 41; Лаптева; Ласточкина, № 32, 32а, 34, 43, 49; Лениногорская – четная, № 52, с № 58 по 82, нечетная с № 27 по 69; Можайского; Моисеенко; Нахимова – четная с № 72 по 108, нечетная с № 67 по 93; Пихтовая; 2-я Пихтовая; Пржевальского; Приозерная; 4-й Пятилетки - нечетная с № 1 по 9; Сибирцева; переулки: Азовский; Лесной; Хабаровский; территории: Инского лесничества; СМП-813.

### **ИЗБИРАТЕЛЬНЫЙ УЧАСТОК, УЧАСТОК РЕФЕРЕНДУМА № 1928**

*(Место нахождения участковой избирательной комиссии и помещения для голосования – МБОУ средняя общеобразовательная школа № 147, ул. Пихтовая, 44)*

Границы участка - Улицы: Астраханская; Вересаева, 1/1; 1-я Грушевская; Курская; Лаврова; Ласточкина – четная с № 4 по 26, нечетная с № 3 по 25; Лениногорская, 3, четная с № 4 по 44а; Матросова; Менжинского; Нахимова – четная с № 2 по 70, нечетная с № 1 по 65; Подбельского; 4-й Пятилетки – четная с № 6а по 52, нечетная с № 11 по 75; Телефонная; Ушакова; Шолкина; переулки: Матросова; Подбельского; Эстакадный.

### **ИЗБИРАТЕЛЬНЫЕ УЧАСТКИ, УЧАСТКИ РЕФЕРЕНДУМА НА ТЕРРИТОРИИ СОВЕТСКОГО РАЙОНА ГОРОДА НОВОСИБИРСКА**

Количество избирательных участков, участков референдума – 52.

Номера избирательных участков, участков референдума с № 1929 по 1980.

### **ИЗБИРАТЕЛЬНЫЙ УЧАСТОК, УЧАСТОК РЕФЕРЕНДУМА № 1929**

*(Место нахождения участковой избирательной комиссии и помещения для голосования – МБУК ДК «Приморский», ул. Молодости, 15)*

Границы участка – Улицы: Приморская - четная с № 2 по 16, нечетная с № 9 по 23, 31; Сердюкова; Энгельса, 7; 40 лет Комсомола, № 4, 8, 10.

### **ИЗБИРАТЕЛЬНЫЙ УЧАСТОК, УЧАСТОК РЕФЕРЕНДУМА № 1930**

*(Место нахождения участковой избирательной комиссии и помещения для голосования – МБОУ СОШ № 80, ул. Энгельса, 6)*

Границы участка – Улицы: Барьерная, № 1, 3, 5, 7; Гидромонтажная, № 54, 56; Динамовцев, № 1, 3, 11; Смоленская, № 2, 3; Энгельса, 2.

### **ИЗБИРАТЕЛЬНЫЙ УЧАСТОК, УЧАСТОК РЕФЕРЕНДУМА № 1931**

*(Место нахождения участковой избирательной комиссии и помещения для голосования – МБОУ ДОД г. Новосибирска «Центр детского творчества Советского района», ул. Приморская, 3)*

Границы участка – Улицы: Гидромонтажная, 47; Молодости, № 24, 26, 30; Печатников, № 2, 6, 8, 10; Приморская, 1; Энгельса, 14.

**ИЗБИРАТЕЛЬНЫЙ УЧАСТОК, УЧАСТОК РЕФЕРЕНДУМА № 1932**

*(Место нахождения участковой избирательной комиссии и помещения для голосования – МБОУ СОШ № 80, ул. Энгельса, 6)*

Границы участка – Улицы: Гидромонтажная, № 48, 50, 52; Динамовцев, № 4, 6, 14, 16, 17; Энгельса, № 4, 8, 10, 10а.

**ИЗБИРАТЕЛЬНЫЙ УЧАСТОК, УЧАСТОК РЕФЕРЕНДУМА № 1933**

*(Место нахождения участковой избирательной комиссии и помещения для голосования – МБОУ СОШ № 80, ул. Энгельса, 6)*

Границы участка – Улицы: Барьерная, № 13, 15, 17; Динамовцев, № 7, 8, 9, 10, 15; Приморская, 33.

**ИЗБИРАТЕЛЬНЫЙ УЧАСТОК, УЧАСТОК РЕФЕРЕНДУМА № 1934**

*(Место нахождения участковой избирательной комиссии и помещения для голосования – МБОУ СОШ № 165, ул. Бердышева, 15)*

Границы участка – Улицы: Бердышева, 2 (корпуса областной психиатрической больницы № 3); Печатников, № 9, 11, 13; Универсальная, № 4, 6, 8, 12; Часовая, № 33, 35, 37.

**ИЗБИРАТЕЛЬНЫЙ УЧАСТОК, УЧАСТОК РЕФЕРЕНДУМА № 1935**

*(Место нахождения участковой избирательной комиссии и помещения для голосования – МБОУ СОШ № 179, ул. Барьерная, 8)*

Границы участка - Улицы: Барьерная, 11; Ивлева; Находка; Оршанская; Самаркандская; Слюдянка; Снежная; Часовая, 9, нечетная с № 15 по 27; Штормовая; Январская; Ясная; 40 лет Комсомола, № 53, 54, 55; проезд Березовый; территория садоводческого товарищества «Весна».

**ИЗБИРАТЕЛЬНЫЙ УЧАСТОК, УЧАСТОК РЕФЕРЕНДУМА № 1936**

*(Место нахождения участковой избирательной комиссии и помещения для голосования – МБОУ СОШ № 165, ул. Бердышева, 15)*

Границы участка – Улицы: Варшавская, № 10, 15; Молодости, № 44, 48, 52, 54; Печатников, № 1, 3, 5, 7; Энгельса, № 23, 70.

**ИЗБИРАТЕЛЬНЫЙ УЧАСТОК, УЧАСТОК РЕФЕРЕНДУМА № 1937**

*(Место нахождения участковой избирательной комиссии и помещения для голосования – МБОУ СОШ № 165, ул. Бердышева, 15)*

Границы участка – Улицы: Абаканская, кроме № 4, 16, 16а; Алуштинская с № 1 по 29; Барьерная - четная с № 32 по 108, нечетная с № 61 по 147; Бердышева - четная с № 8 по 102, нечетная с № 9 по 65; Варшавская, 1, с № 17 по 43; Гончарная; Механизаторов; Молодости - четная с № 68 по 126, нечетная с № 27 по 97; Смежная;

Универсальная - четная с № 16 по 120, нечетная с № 23 по 99; Часовая - четная с № 16 по 54, нечетная с № 43 по 93; Энгельса - четная с № 92 по 160, нечетная с № 65 по 111; переулки: Гончарный; 1-й Гончарный; 1-й Часовой; 2-й Часовой; территории садоводческих товариществ: «Виктория», «Светофор», «Ягодка».

#### **ИЗБИРАТЕЛЬНЫЙ УЧАСТОК, УЧАСТОК РЕФЕРЕНДУМА № 1938**

*(Место нахождения участковой избирательной комиссии и помещения для голосования – структурное подразделение МБОУ СОШ № 165, ул. Бердышева, 124)*

Границы участка – Улицы: Алуштинская с № 31 по 51; Аральская; Барьерная - четная с № 110 по 178, нечетная с № 149 по 217; Бегичева; Бердышева - четная с № 104 по 158, нечетная с № 67 по 129; Березовская; Буровая; Быстрая; Внешняя; Гурзуфская; Машиностроителей; Молодости - четная с № 130 по 188, 188/1, нечетная с № 99 по 133; Мосина; Сторожевая; Таврическая; Теплоходная; Трехгорная; Трубная; Универсальная - четная с № 122 по 190, нечетная с № 101 по 149; Часовая – четная с № 56 по 82, нечетная с № 95 по 153; Энгельса - четная с № 162 по 224, 224/1, 224/2, 226, нечетная с № 113 по 175; переулки: 1-й, 2-й, 3-й Молодости; Садовый; Советский; территории садоводческих товариществ: «Заря», «Обское», «Рассвет».

#### **ИЗБИРАТЕЛЬНЫЙ УЧАСТОК, УЧАСТОК РЕФЕРЕНДУМА № 1939**

*(Место нахождения участковой избирательной комиссии и помещения для голосования – МБУК ДК «Приморский», ул. Молодости, 15)*

Границы участка – Улицы: Гидромонтажная, 46; 40 лет Комсомола, № 3, 5; Молодости, № 2, 3, 6, 11, 18, 19, 20, 21, 22; Энгельса 17.

#### **ИЗБИРАТЕЛЬНЫЙ УЧАСТОК, УЧАСТОК РЕФЕРЕНДУМА № 1940**

*(Место нахождения участковой избирательной комиссии и помещения для голосования – МБОУ СОШ № 179, ул. Барьерная, 8)*

Границы участка – Улицы: Барьерная, № 2, 4, 6, 12, 14, 16, 19; Гидромонтажная, № 58, 60; Приморская, 26; Часовая, № 1, 3, 5, 7, 11, 13.

#### **ИЗБИРАТЕЛЬНЫЙ УЧАСТОК, УЧАСТОК РЕФЕРЕНДУМА № 1941**

*(Место нахождения участковой избирательной комиссии и помещения для голосования – МБОУ СОШ № 165, ул. Бердышева, 15)*

Границы участка – Улицы: Абаканская, № 4, 16, 16а; Бердышева, 5; Варшавская, № 11, 15а; Молодости, 46.



**ИЗБИРАТЕЛЬНЫЙ УЧАСТОК, УЧАСТОК РЕФЕРЕНДУМА № 1942**

*(Место нахождения участковой избирательной комиссии и помещения для голосования – МКУ «Координационный центр «Активный город», ул. Новоморская, 12)*

Границы участка – Улицы: Ветлужская, № 2, 3, 4, 8, 9, 10, 12, 14; Красноуфимская, № 1, 2, 3, 5, 6, 7; Новоморская - четная с № 2 по 14; Софийская, № 1, 1а, 1/1, 1/2, 3.

**ИЗБИРАТЕЛЬНЫЙ УЧАСТОК, УЧАСТОК РЕФЕРЕНДУМА № 1943**

*(Место нахождения участковой избирательной комиссии и помещения для голосования – МБОУ СОШ № 112, ул. Красноуфимская, 8)*

Границы участка – Улицы: Ветлужская, № 13, 15, 16, 17, 18, 19; Красноуфимская, № 12, 13, 15, 17; Летняя; Мухачева; Новоморская - четная с № 16 по 26; Софийская - четная с № 2 по 8, 18а, нечетная с № 5 по 11; территория садового общества «Приморский».

**ИЗБИРАТЕЛЬНЫЙ УЧАСТОК, УЧАСТОК РЕФЕРЕНДУМА № 1944**

*(Место нахождения участковой избирательной комиссии и помещения для голосования – МБОУ СОШ № 190, ул. Иванова, 36)*

Границы участка – Улицы: Иванова, № 33, 33а, 35а, 37, 38, 39, 40, 42, 43, 45; Российская, 8.

**ИЗБИРАТЕЛЬНЫЙ УЧАСТОК, УЧАСТОК РЕФЕРЕНДУМА № 1945**

*(Место нахождения участковой избирательной комиссии и помещения для голосования – МБОУ СОШ № 190, ул. Иванова, 36)*

Границы участка – Улицы: Арбузова, № 5, 8, 10, 16; Иванова, № 32, 47; Полевая, 3.

**ИЗБИРАТЕЛЬНЫЙ УЧАСТОК, УЧАСТОК РЕФЕРЕНДУМА № 1946**

*(Место нахождения участковой избирательной комиссии и помещения для голосования – МБОУ СОШ № 190, ул. Иванова, 36)*

Границы участка – Улицы: Арбузова, № 1, 1а, 1б, 3, 12; Вяземская, кроме № 2; Иванова, № 32а, 34, 41; Океанская; Российская, 10.

**ИЗБИРАТЕЛЬНЫЙ УЧАСТОК, УЧАСТОК РЕФЕРЕНДУМА № 1947**

*(Место нахождения участковой избирательной комиссии и помещения для голосования – СП ЦДО «Факел», ул. Ветлужская, 28а)*

Границы участка – Улица Ветлужская, № 20, 22, 22а, 24, 26, 28, 30, 32.

**ИЗБИРАТЕЛЬНЫЙ УЧАСТОК, УЧАСТОК РЕФЕРЕНДУМА № 1948**

*(Место нахождения участковой избирательной комиссии и помещения для голосования – МБУК ДК «Академия», ул. Иванова, 53)*

Границы участка – Улицы: Иванова, 49; военнослужащие Новосибирского высшего военного командного училища; Арбузова, 6 (Медсанчасть № 168; корпуса НИИ физиологии СО РАМН; корпуса НИИ лимфологии СО РАМН).

**ИЗБИРАТЕЛЬНЫЙ УЧАСТОК, УЧАСТОК РЕФЕРЕНДУМА № 1949**

*(Место нахождения участковой избирательной комиссии и помещения для голосования – МАОУ СОШ № 163 с углубленным изучением предметов художественно-эстетического цикла, ул. Полевая, 5)*

Границы участка – Улицы: Демакова, № 13, 17, 17/1; Полевая, № 7/1, 9, 11, 20, 22.

**ИЗБИРАТЕЛЬНЫЙ УЧАСТОК, УЧАСТОК РЕФЕРЕНДУМА № 1950**

*(Место нахождения участковой избирательной комиссии и помещения для голосования - Дом ученых СО РАН, Морской проспект, 23)*

Границы участка - Улицы: Академика Трофимука; Воеводского; Золотодолинская, № 33, 35; коттеджи по улицам Золотодолинской; Мальцева; Ильича, № 1, 3, 5, 7, 9; Морской проспект - четная с № 32 по 64, нечетная с № 27 по 31.

**ИЗБИРАТЕЛЬНЫЙ УЧАСТОК, УЧАСТОК РЕФЕРЕНДУМА № 1951**

*(Место нахождения участковой избирательной комиссии и помещения для голосования – лабораторный корпус НГУ, ул. Пирогова, 2)*

Границы участка - Улицы: Ильича, № 11, 13, 15, 17, 19, 21, 23; Ляпунова; Пирогова, 4; Терешковой, № 2, 4; проспект Академика Коптюга, № 5, 7, 9, 15.

**ИЗБИРАТЕЛЬНЫЙ УЧАСТОК, УЧАСТОК РЕФЕРЕНДУМА № 1952**

*(Место нахождения участковой избирательной комиссии и помещения для голосования – МБОУ СОШ № 162, ул. Жемчужная, 16)*

Границы участка - Улица Жемчужная; Цветной проезд; Весенний проезд; Университетский проспект.

**ИЗБИРАТЕЛЬНЫЙ УЧАСТОК, УЧАСТОК РЕФЕРЕНДУМА № 1953**

*(Место нахождения участковой избирательной комиссии и помещения для голосования – общежитие № 10 НГУ, ул. Пирогова, 10)*

Границы участка – Улица Пирогова, № 8, 10, 11, 14, 16, 18, 18а, 20/1, 20/2, 22, 26, 28, 34.

**ИЗБИРАТЕЛЬНЫЙ УЧАСТОК, УЧАСТОК РЕФЕРЕНДУМА № 1954**

*(Место нахождения участковой избирательной комиссии и помещения для голосования – МБВ (С) ОУ «Открытая (сменная) общеобразовательная школа № 35», ул. Лыкова, 4)*

Границы участка - Улицы: Героев Труда, № 1, 2; Мусы Джалили, № 1, 2, 4, 6, 8, 10, 12; Бульвар Молодежи - четная с № 2 по 30, № 1, 3, 7, 9, 11, 13; проспект Строителей, № 1, 7, 9, 13.

**ИЗБИРАТЕЛЬНЫЙ УЧАСТОК, УЧАСТОК РЕФЕРЕНДУМА № 1955**

*(Место нахождения участковой избирательной комиссии и помещения для голосования – МБОУ СОШ № 61 им. Н. М. Иванова, ул. Иванова, 9)*

Границы участка - Улица Героев Труда, № 12, 14, 20, 22, нечетная - с № 3 по 33, 33а.

**ИЗБИРАТЕЛЬНЫЙ УЧАСТОК, УЧАСТОК РЕФЕРЕНДУМА № 1956**

*(Место нахождения участковой избирательной комиссии и помещения для голосования - МБОУ СОШ № 61 им. Н. М. Иванова, ул. Иванова, 9)*

Границы участка - Улицы: Героев Труда – четная с № 24 по 30, нечетная № 35, 35а, 37; Российская - четная с № 12 по 28, нечетная, № 17, 19, 31, 35, 39, 41, 43.

**ИЗБИРАТЕЛЬНЫЙ УЧАСТОК, УЧАСТОК РЕФЕРЕНДУМА № 1957**

*(Место нахождения участковой избирательной комиссии и помещения для голосования – МБОУ СОШ № 61 им. Н. М. Иванова, ул. Иванова, 9)*

Границы участка - Улицы: Гнесиных; Иванова, № 3, 5, 7; Истринская; Разъездная; Речкуновская, кроме № 15; Рубиновая; Шатурская.

**ИЗБИРАТЕЛЬНЫЙ УЧАСТОК, УЧАСТОК РЕФЕРЕНДУМА № 1958**

*(Место нахождения участковой избирательной комиссии и помещения для голосования – ГБОУ НПО НСО ПУ № 55, ул. Российская, 3)*

Границы участка - Улицы: Иванова - четная с № 8 по 26, нечетная № 11, 13, 15, 17, 27; Российская, № 13, 13а, 15.

**ИЗБИРАТЕЛЬНЫЙ УЧАСТОК, УЧАСТОК РЕФЕРЕНДУМА № 1959**

*(Место нахождения участковой избирательной комиссии и помещения для голосования – ГБОУ НПО НСО ПУ № 55, ул. Российская, 3)*

Границы участка - Улицы: Арбузова, 11; Иванова, № 28, 28а, 30, 30а; Российская, № 3, 5/1.

**ИЗБИРАТЕЛЬНЫЙ УЧАСТОК, УЧАСТОК РЕФЕРЕНДУМА № 1960**

*(Место нахождения участковой избирательной комиссии и помещения для голосования – МБОУ СОШ № 121 «Академическая», ул. Тружеников, 10)*

Границы участка – Улицы: Балтийская, № 23, 25, 33, 35; Тружеников, № 5, 7, 12, 14; Шлюзовая, кроме № 2, 4, 6, 8, 10, 18.

**ИЗБИРАТЕЛЬНЫЙ УЧАСТОК, УЧАСТОК РЕФЕРЕНДУМА № 1961**

*(Место нахождения участковой избирательной комиссии и помещения для голосования – МБОУ СОШ № 119, ул. Тружеников, 16а)*

Границы участка – Улицы: Гидростроителей, 6; Русская, № 3, 5; Шлюзовая, № 2, 4, 6, 8, 10, 18.

**ИЗБИРАТЕЛЬНЫЙ УЧАСТОК, УЧАСТОК РЕФЕРЕНДУМА № 1962**

*(Место нахождения участковой избирательной комиссии и помещения для голосования – МБОУ СОШ № 119, ул. Тружеников, 16а)*

Границы участка - Улицы: Балтийская, кроме № 23, 25, 33, 35; Белоусова; Вахтангова; Добровольческая; Закарпатская; Звенигородская; Золоторожская; Иноземная; 2-я Миргородская.

**ИЗБИРАТЕЛЬНЫЙ УЧАСТОК, УЧАСТОК РЕФЕРЕНДУМА № 1963**

*(Место нахождения участковой избирательной комиссии и помещения для голосования – Высший колледж информатики НГУ, ул. Русская, 35)*

Границы участка – Улица Русская, № 25, 27, 29, 31, 33, 35.

**ИЗБИРАТЕЛЬНЫЙ УЧАСТОК, УЧАСТОК РЕФЕРЕНДУМА № 1964**

*(Место нахождения участковой избирательной комиссии и помещения для голосования – МБОУ СОШ № 121 «Академическая», ул. Тружеников, 10)*

Границы участка - Улицы: Сиреневая; Тружеников, кроме № 5, 7, 12, 14.

**ИЗБИРАТЕЛЬНЫЙ УЧАСТОК, УЧАСТОК РЕФЕРЕНДУМА № 1965**

*(Место нахождения участковой избирательной комиссии и помещения для голосования – МАОУ СОШ № 163, ул. Полевая, 5)*

Границы участка – Улица Полевая, № 8, 10, 12, 14, 16, 18.

**ИЗБИРАТЕЛЬНЫЙ УЧАСТОК, УЧАСТОК РЕФЕРЕНДУМА № 1966**

*(Место нахождения участковой избирательной комиссии и помещения для голосования – МАОУ гимназия № 6 «Горностай», ул. Вяземская, 4)*

Границы участка - Улицы: Демакова, № 9, 12/1, 14, 16, 18; Пасечная.

**ИЗБИРАТЕЛЬНЫЙ УЧАСТОК, УЧАСТОК РЕФЕРЕНДУМА № 1967**

*(Место нахождения участковой избирательной комиссии и помещения для голосования – МАОУ гимназия № 6 «Горностай», ул. Вяземская, 4)*

Границы участка - Улицы: Демакова, № 1, 6, 8; Кутателадзе.

**ИЗБИРАТЕЛЬНЫЙ УЧАСТОК, УЧАСТОК РЕФЕРЕНДУМА № 1968**

*(Место нахождения участковой избирательной комиссии и помещения для голосования – МАОУ гимназия № 6 «Горностай», ул. Вяземская, 4)*

Границы участка - Улицы: Вяземская, 2; Демакова, № 5, 10, 12; Полевая, № 6, 8/1, 8/2.

**ИЗБИРАТЕЛЬНЫЙ УЧАСТОК, УЧАСТОК РЕФЕРЕНДУМА № 1969**

*(Место нахождения участковой избирательной комиссии и помещения для голосования – МБУ Дом молодежи «Маяк», ул. Русская, 1а)*

Границы участка – Улица: Русская, № 9, 11, 11/1, 13, 19, 21, 23.

**ИЗБИРАТЕЛЬНЫЙ УЧАСТОК, УЧАСТОК РЕФЕРЕНДУМА № 1970**

*(Место нахождения участковой избирательной комиссии и помещения для голосования – помещение ТОС жилого района «Кирово», ул. Боровая Партия, 13)*

Границы участка - Улицы: Боровая Партия; Васильковская; Дорожная; Зеленая; Космонавтов; Лесная; Рыбацкая; Солнечногорская; Трубопроводная; Черемушная; Ясногорская; переулки: Васильковый; Комсомольский; территория Казарма 31 км.

**ИЗБИРАТЕЛЬНЫЙ УЧАСТОК, УЧАСТОК РЕФЕРЕНДУМА № 1971**

*(Место нахождения участковой избирательной комиссии и помещения для голосования – МБОУ гимназия № 3 в Академгородке, Детский проезд, 10)*

Границы участка - Улицы: Правды, № 4, 6; Терешковой, № 1, 3, 5, 7, 9, 11, 13, 15, 18, 20, 22, 24, 26, 28, 34, 36; Морской проспект - № 1, 3, 3а, 4, 5, 6, 7, 7а, 8, 9, 10, 12, 14, 16, 18, 20, 28; Детский проезд, проспект Академика Коптюга, № 11, 13.

**ИЗБИРАТЕЛЬНЫЙ УЧАСТОК, УЧАСТОК РЕФЕРЕНДУМА № 1972**

*(Место нахождения участковой избирательной комиссии и помещения для голосования – МБОУ гимназия № 3 в Академгородке, Детский проезд, 10)*

Границы участка - Улицы: Правды, № 1, 3, 5, 5а, 7, 7а, 9; Терешковой, № 6, 8, 10, 12.

**ИЗБИРАТЕЛЬНЫЙ УЧАСТОК, УЧАСТОК РЕФЕРЕНДУМА № 1973**

*(Место нахождения участковой избирательной комиссии и помещения для голосования – МБОУ гимназия № 5, ул. Академическая, 9)*

Границы участка - Улицы: Академическая - нечетная с № 13 по 29; Терешковой, № 31, 33, 36а, 38, 40, 42, 44, 46, 48.

**ИЗБИРАТЕЛЬНЫЙ УЧАСТОК, УЧАСТОК РЕФЕРЕНДУМА № 1974**

*(Место нахождения участковой избирательной комиссии и помещения для голосования – МБОУ гимназия № 5, ул. Академическая, 9)*

Границы участка - Улицы: Академическая - четная с № 12 по 38; Золотодолинская - нечетная с № 1 по 19; Морской проспект - нечетная с № 11 по 21.

**ИЗБИРАТЕЛЬНЫЙ УЧАСТОК, УЧАСТОК РЕФЕРЕНДУМА № 1975**

*(Место нахождения участковой избирательной комиссии и помещения для голосования – МБОУ «Лицей № 130 имени академика М. А. Лавретьева», ул. Ученых, 10)*

Границы участка - Улицы: Академическая, № 2, 2а, 4, 6, 8, 10; Золотодолинская, № 21, 23, 27, 29, 31, 31/1; Ионосферная; Ученых, № 3, 5, 7, 8, 9, 10.

**ИЗБИРАТЕЛЬНЫЙ УЧАСТОК, УЧАСТОК РЕФЕРЕНДУМА № 1976**

*(Место нахождения участковой избирательной комиссии и помещения для голосования – МБОУ СОШ № 102, ул. Экваторная, 5)*

Границы участка – Улица Экваторная, № 10, 11, 12, 13, 14, 15, 16, 18.

**ИЗБИРАТЕЛЬНЫЙ УЧАСТОК, УЧАСТОК РЕФЕРЕНДУМА № 1977**

*(Место нахождения участковой избирательной комиссии и помещения для голосования – МБОУ СОШ № 102, ул. Экваторная, 5)*

Границы участка – Улицы: Лесосечная, № 14, 16, 18; Экваторная, № 1, 1/1, 2, 3, 4, 8.

### **ИЗБИРАТЕЛЬНЫЙ УЧАСТОК, УЧАСТОК РЕФЕРЕНДУМА № 1978**

*(Место нахождения участковой избирательной комиссии и помещения для голосования – МБОУ СОШ № 102, ул. Экваторная, 5)*

Границы участка – Улицы: Анисовая; Благовещенская; 1-я, 2-я Благовещенская; Еловый Бор; Зеленая Горка; Лесосечная, № 3, 3а, 7; Магро; Рождественская; Тимакова, 2 (корпуса института клинической экспериментальной медицины СО РАМН); Троицкая; Яншина; переулки: Золотистый; Серебряный; Чистый; проезд Садовый; территория детского лагеря «Смена».

### **ИЗБИРАТЕЛЬНЫЙ УЧАСТОК, УЧАСТОК РЕФЕРЕНДУМА № 1979**

*(Место нахождения участковой избирательной комиссии и помещения для голосования – МБОУ СОШ № 102, ул. Экваторная, 5)*

Границы участка – Улицы: Абхазская; Зоологическая; Иртышская; Лесосечная, № 5, 5а, 8; Моховая; 1-я, 2-я Моховая; Рощинская; 1-я, 2-я Рощинская; Черносельская; 1-я Черносельская; Бердское шоссе, № 253, 400.

### **ИЗБИРАТЕЛЬНЫЙ УЧАСТОК, УЧАСТОК РЕФЕРЕНДУМА № 1980**

*(Место нахождения участковой избирательной комиссии и помещения для голосования – СП ЦДО «Рассвет», ул. Лесосечная, 4)*

Границы участка – Улица: Лесосечная, № 2, 4, 6; территория садоводческого товарищества «Отдых-2».

## **ИЗБИРАТЕЛЬНЫЕ УЧАСТКИ, УЧАСТКИ РЕФЕРЕНДУМА НА ТЕРРИТОРИИ ЦЕНТРАЛЬНОГО РАЙОНА ГОРОДА НОВОСИБИРСКА**

Количество избирательных участков, участков референдума – 33.

Номера избирательных участков, участков референдума – с № 1981 по 2013.

### **ИЗБИРАТЕЛЬНЫЙ УЧАСТОК, УЧАСТОК РЕФЕРЕНДУМА № 1981**

*(Место нахождения участковой избирательной комиссии и помещения для голосования – МБОУ Гимназия № 1, Красный проспект, 48)*

Границы участка – Красный проспект, № 40, 42а, 46, 52; улицы: Мичурина, № 3, 5, 7, 9; Орджоникидзе, 27; Потанинская, 12; Романова, № 35, 36, 39; Трудовая, 9; Фрунзе, № 8, 10; Ядринцевская, № 16, 27, 35.

### **ИЗБИРАТЕЛЬНЫЙ УЧАСТОК, УЧАСТОК РЕФЕРЕНДУМА № 1982**

*(Место нахождения участковой избирательной комиссии и помещения для голосования - Главное управление благоустройства и озеленения мэрии города Новосибирска, ул. Фрунзе, 96)*

Границы участка – улицы: Державина, № 42, 44, 46; Журиная № 88, 88а, 92, 96а, 99а; Ломоносова, № 55, 55/5; Ольги Жилиной, № 7а, 10, 31; Потанинская, № 36, 40, 44, 46, 47, 47а, 48, 51, 51а, 53, 53а, 54б, 55, 55а, 56, 56а, 57, 57а, 58а, 59, 59а, 61а, 95; Романова, № 91, 91а, 93а, 95, 95а, 97, 97а, 98а, 99, 99б, 100а, 100г, 100д, 104б, 106а, 106б, 108, 108а, 108б, 110, 112а, 112б; Татарская, № 6, 8; переулки: Граничный, № 5, 9, 11; Гуляевский, № 3а, 3б, 7, 11, 13, 13а, 15, 17, 19, 27; Потанинский, № 4, 8, 19; Трудовой, № 5, 7, 8, 9, 10; спуски: Романовский Пеший, № 7, 20, 24; Татарский, № 5, 7; Ядринцевский Конный, № 3, 8, 9, 9а, 10, 12, 15, 16, 17, 17а, 18, 19, 21, 23а, 27, 27а.

### **ИЗБИРАТЕЛЬНЫЙ УЧАСТОК, УЧАСТОК РЕФЕРЕНДУМА № 1983**

*(Место нахождения участковой избирательной комиссии и помещения для голосования - МБОУ СОШ № 54, ул. Крылова, 18)*

Границы участка – Красный проспект, № 53, 57, 59, 62, 64; улицы: Гоголя, № 4, 6, 8, 12, 14, 16; Державина, 5; Крылова, № 3, 7, 14, 18; Мичурина, № 19, 21, 21а, 23, 23а; Советская, № 44, 46/2.

### **ИЗБИРАТЕЛЬНЫЙ УЧАСТОК, УЧАСТОК РЕФЕРЕНДУМА № 1984**

*(Место нахождения участковой избирательной комиссии и помещения для голосования - ДДТ «Центральный», ул. Каменская, 82)*

Границы участка – улицы: Гоголя, № 17, 17а, 19, 19а, 21, 21а, 24, 26, 28, 32, 32/1; Каменская, № 80, 82, 84в; Карамзина, № 23, 23а, 34, 44; Крылова, № 15, 27, 29, Лермонтова, 36; Семья Шамшиных, № 83, 85.

### **ИЗБИРАТЕЛЬНЫЙ УЧАСТОК, УЧАСТОК РЕФЕРЕНДУМА № 1985**

*(Место нахождения участковой избирательной комиссии и помещения для голосования - МБОУ Экономический лицей № 95, ул. Крылова, 44)*

Границы участка - улицы: Державина, 47 (стр.); Крылова, № 38, 40, 48, 64, 64а, 66; Ольги Жилиной, № 56а, 58.

### **ИЗБИРАТЕЛЬНЫЙ УЧАСТОК, УЧАСТОК РЕФЕРЕНДУМА № 1986**

*(Место нахождения участковой избирательной комиссии и помещения для голосования - МБОУ Экономический лицей № 95, ул. Крылова, 44)*

Границы участка - улицы: Гоголя, № 34, 36, 38; Крылова, № 39, 41, 43, 43а, 45, 47, 53, 55, 57; Ольги Жилиной, 60; Семья Шамшиных, 66.



**ИЗБИРАТЕЛЬНЫЙ УЧАСТОК, УЧАСТОК РЕФЕРЕНДУМА № 1987**

*(Место нахождения участковой избирательной комиссии и помещения для голосования - МБУ «Городской организационно-методический центр молодежной политики «Стратегия», ул. Фрунзе, 53)*

Границы участка – улицы: Крылова, 64б; Ломоносова, № 61, 66, 68, 68а, 77; Фрунзе, № 51, 53, 55, 57.

**ИЗБИРАТЕЛЬНЫЙ УЧАСТОК, УЧАСТОК РЕФЕРЕНДУМА № 1988**

*(Место нахождения участковой избирательной комиссии и помещения для голосования - Муниципальное бюджетное учреждение города Новосибирска «Координационный центр «Активный город», ул. Крылова, 61а)*

Границы участка - улицы: Гоголя, № 40, 42; Ипподромская, 31; Крылова, № 67, 67а, 69, 69а, 71, 71/1.

**ИЗБИРАТЕЛЬНЫЙ УЧАСТОК, УЧАСТОК РЕФЕРЕНДУМА № 1989**

*(Место нахождения участковой избирательной комиссии и помещения для голосования - Детская музыкальная школа № 1, ул. Некрасова, 4)*

Границы участка – Красный проспект, № 67а, 69, 71; улицы: Гоголя, № 1, 3, 3а; Достоевского, № 6, 8, 10; Лермонтова, 12; Некрасова, 12; Советская, № 50, 50а, 50б, 52/2, 54, 56.

**ИЗБИРАТЕЛЬНЫЙ УЧАСТОК, УЧАСТОК РЕФЕРЕНДУМА № 1990**

*(Место нахождения участковой избирательной комиссии и помещения для голосования - Новосибирский авиационно-технический колледж, Красный проспект, 72)*

Границы участка – Красный проспект, № 70, 72в, 74, 76; улицы: Гоголя, № 7, 9, 9а, 11, 11а; Достоевского, № 14, 16, 18, 20; Мичурина, № 27, 29, 31.

**ИЗБИРАТЕЛЬНЫЙ УЧАСТОК, УЧАСТОК РЕФЕРЕНДУМА № 1991**

*(Место нахождения участковой избирательной комиссии и помещения для голосования - МБОУ СОШ № 4, ул. Достоевского, 27)*

Границы участка – Красный проспект, № 82/1, 84; улицы: Демьяна Бедного, 19; Достоевского, № 13, 19; 22; Кольцова, 35; Мичурина, № 18, 18/1, 37, 37а, 39а, 43; Писарева, 20.

### **ИЗБИРАТЕЛЬНЫЙ УЧАСТОК, УЧАСТОК РЕФЕРЕНДУМА № 1992**

*(Место нахождения участковой избирательной комиссии и помещения для голосования - МБОУ СОШ № 4, ул. Достоевского, 27)*

Границы участка – улицы: Достоевского, 27; Каменская, 51/1; Лермонтова, № 43, 45, 47; Мичурина, № 20, 20/1; 22, 24, Писарева, № 36, 36/1, 53; Некрасова, № 35, 46.

### **ИЗБИРАТЕЛЬНЫЙ УЧАСТОК, УЧАСТОК РЕФЕРЕНДУМА № 1993**

*(Место нахождения участковой избирательной комиссии и помещения для голосования - МБОУ СОШ № 156, ул. Гоголя, 35а)*

Границы участка – улицы: Гоголя, № 23, 23а, 25, 25а, 27, 27а, 29, 31, 31а, 33, 35, 37, 39, 39а; Ольги Жилиной, № 71, 73, 73/1, 88; Семьи Шамшиных, 78.

### **ИЗБИРАТЕЛЬНЫЙ УЧАСТОК, УЧАСТОК РЕФЕРЕНДУМА № 1994**

*(Место нахождения участковой избирательной комиссии и помещения для голосования - МБОУ СОШ № 156, ул. Гоголя, 35а)*

Границы участка – улицы: Демьяна Бедного, № 40, 52, 56, 58, 58а, 60, 63; Кольцова, № 124, 125, 125а, 129, 133; Некрасова, № 43а, 43б, 45, 45а, 45б, 47, 49, 49а, 51, 55, 59, 61; Николая Островского, № 38а, 40, 42, 46, 48, 48а, 50, 50/2, 56, 77, 79, 81, 83, 87; Ольги Жилиной, № 90, 92, 92а, 92б, 93, 93а, 108, 136, 136а, 138; Партизанская, № 23а, 26, 29, 31, 31а, 35а, 40б, 44, 50, 50/2, 54, 54а, 56а, 58; Писарева, № 78а, 80, 80а, 83, 85, 87, 87а, 87/1; Семьи Шамшиных, № 94а, 106а.

### **ИЗБИРАТЕЛЬНЫЙ УЧАСТОК, УЧАСТОК РЕФЕРЕНДУМА № 1995**

*(Место нахождения участковой избирательной комиссии и помещения для голосования - Центр патриотического воспитания «Витязь», ул. Фрунзе, 57а)*

Границы участка – улицы: Гоголя, 44; Державина, № 73, 77, 77/1, 77/2, 88а, 90, 90а, 94; Ермака, 85; Журинская, № 100, 100а, 104, 106а, 106б, 108, 108а, 110, 111, 111а, 112, 113, 115а, 117, 117а, 117б, 117в, 119, 119а, 119б, 121а, 121б; Ипподромская, № 22, 22/1, 24, 24а; Крылова, 89; Ломоносова, № 93, 93а; Романова, № 111, 113, 119, 119а, 122а, 123, 124, 126, 127а, 130, 135, 139, 139а; Селезнева, № 3а, 5, 31, 33, 33а; Фрунзе, 57а; Романовский переулок, № 3, 5, 6а, 7, 13.

### **ИЗБИРАТЕЛЬНЫЙ УЧАСТОК, УЧАСТОК РЕФЕРЕНДУМА № 1996**

*(Место нахождения участковой избирательной комиссии и помещения для голосования - Областная детская библиотека им. А. М. Горького, ул. Некрасова, 84)*

Границы участка - улицы: Гоголя, № 41, 41а, 43, 43а, 43б, 45, 45а, 47, 47а, 47б, 49; Ипподромская, № 45, 45а; Некрасова, 84.

### **ИЗБИРАТЕЛЬНЫЙ УЧАСТОК, УЧАСТОК РЕФЕРЕНДУМА № 1997**

*(Место нахождения участковой избирательной комиссии и помещения для голосования - МБОУ ДО «Центр развития детей, подростков и молодежи «Альтаир», ул. Некрасова, 82)*

Границы участка – улицы: Демьяна Бедного, № 62, 64, 66, 68, 68а, 70; Ипподромская, № 47, 49; Кольцова, № 128, 130, 151, 157, 159; Некрасова, № 63/2 (стр.), 63/3 (стр.), 67, 67а, 69, 82; Николая Островского, № 96, 98, 100, 100б, 102, 104, 106, 108, 110, 110а, 112, 112а, 114, 114а, 116, 118; Писарева, № 82, 88, 88а, 90, 90а, 90б, 92, 92а, 92б, 92в, 125, 125а, , 127а, 129, 129а, 131, 133, 133а; Татарская, № 43а, 55, 82а.

### **ИЗБИРАТЕЛЬНЫЙ УЧАСТОК, УЧАСТОК РЕФЕРЕНДУМА № 1998**

*(Место нахождения участковой избирательной комиссии и помещения для голосования - МБОУ Гимназия № 13, ул. Достоевского, 77)*

Границы участка - улицы: Демьяна Бедного, № 75а, 77; Ипподромская, № 32/1, 32/2, 34, 34/1, 34/2; Кольцова, № 142, 144, 144а, 146, 148; Крестьянская, № 1, 3, 3а, 16б, 18б, 20а; Николая Островского, № 136, 138, 138а, 140, 142, 144, 144а, 155, 155а, 157, 159, 161, 163, 164, 165, 167, 167/1, 167/3; Писарева, № 102, 102а, 104, 104а, 106, 106а, 106б, 106в, 108, 108а, 110, 147, 147а, 149а, 149б, 151, 153, 153а; Партизанская, № 85а, 87, 89, 91, 91/1, 91/2, 93, 111, 114/2, 116а, 118, 120, 120а, 122а, 124, 124а, 126, 126а; Селезнева, № 47, 49, 50, 52, 92, 93, 99, 103а, 105, 107.

### **ИЗБИРАТЕЛЬНЫЙ УЧАСТОК, УЧАСТОК РЕФЕРЕНДУМА № 1999**

*(Место нахождения участковой избирательной комиссии и помещения для голосования - МБОУ Гимназия № 13, ул. Достоевского, 77)*

Границы участка - улицы: Гоголя, № 51 (стр.), 147а, 151, 151/1, 151/2, 153а; Ипподромская, № 30, 32; Пушкина, № 72, 74, 80, 80а, 82, 82а, 82/1, 84, 84а, 86, 86а, 88; Селезнева, № 37, 39, 48.

### **ИЗБИРАТЕЛЬНЫЙ УЧАСТОК, УЧАСТОК РЕФЕРЕНДУМА № 2000**

*(Место нахождения участковой избирательной комиссии и помещения для голосования - МБУ города Новосибирска «Комплексный центр социального обслуживания населения Центрального района», ул. Серебrenниковская 2/1)*

Границы участка – Красный проспект, 6; улицы: Кольванская, № 3, 5, 6, 7, 8; Серебrenниковская, № 1, 2, 2/1, 2/2, 3, 4, 4/1.

### **ИЗБИРАТЕЛЬНЫЙ УЧАСТОК, УЧАСТОК РЕФЕРЕНДУМА № 2001**

*(Место нахождения участковой избирательной комиссии и помещения для голосования - МБОУ СОШ № 12, ул. Серебrenниковская, 10)*

Границы участка – Красный проспект, № 8, 10, 14, 16; улицы: Каинская, № 8б,

11, 15а, 25а, 26; Серебренниковская, № 4/2, 4/3, 6/1, 9, 11; Сибревкома, № 4, 6, 7, 7/1; Спартака, 16.

#### **ИЗБИРАТЕЛЬНЫЙ УЧАСТОК, УЧАСТОК РЕФЕРЕНДУМА № 2002**

*(Место нахождения участковой избирательной комиссии и помещения для голосования - ДК им. Дзержинского, ул. Коммунистическая, 58)*

Границы участка - Красный проспект, № 11, 13, 24; улицы: Коммунистическая, № 40 (стр.), 42, 49, 50, 60; Свердлова, № 10а, 11, 13, 21, 27; Серебренниковская, № 16, 19, 23; Советская, № 4, 4а.

#### **ИЗБИРАТЕЛЬНЫЙ УЧАСТОК, УЧАСТОК РЕФЕРЕНДУМА № 2003**

*(Место нахождения участковой избирательной комиссии и помещения для голосования – ОГОУ СПО «Новосибирский педагогический колледж № 1 им. А.С. Макаренко», ул. Серебренниковская, 36)*

Границы участка – улицы: Депутатская, № 38, 48, 50; Каменская, № 3; 26; Максима Горького, № 85 (стр.), 86, 92, 94; Октябрьская, 49; Серебренниковская, 37; Чаплыгина, № 75, 91, 93; Щетинкина, № 49, 66.

#### **ИЗБИРАТЕЛЬНЫЙ УЧАСТОК, УЧАСТОК РЕФЕРЕНДУМА № 2004**

*(Место нахождения участковой избирательной комиссии и помещения для голосования - МБОУ СОШ № 29, ул. Октябрьская, 89а)*

Границы участка – улицы: Коммунистическая, 77; Максима Горького, № 102, 104, 126а, Октябрьская, № 79, 81, 84, 95, 96, 96а, 97, 97б, 98, 99, 100, 101, 101а; Семьи Шамшиных, № 4, 6а, 8а, 8б, 12, 12а, 13а, 14а, 15, 16; 18, 18/1; Чаплыгина, № 98, 98а, 100, 109, 115, 115а, 116, 117, 117а, 119, 119а.

#### **ИЗБИРАТЕЛЬНЫЙ УЧАСТОК, УЧАСТОК РЕФЕРЕНДУМА № 2005**

*(Место нахождения участковой избирательной комиссии и помещения для голосования - Социально-психологический центр «Ника», ул. Ломоносова, 59)*

Границы участка – улицы: Державина, № 59, 61, 70, 70А, 72, 74, 74а; Ипподромская, № 19, 21, 23, 25, 27, 29; Ломоносова, 59.

#### **ИЗБИРАТЕЛЬНЫЙ УЧАСТОК, УЧАСТОК РЕФЕРЕНДУМА № 2006**

*(Место нахождения участковой избирательной комиссии и помещения для голосования - Профессиональный лицей, 19, ул. Каменская, 68)*

Границы участка - улицы: Державина, № 9, 11, 13, 35а; Ермака, № 31, 31в, 35, 35а, 38, 40, 40/1, 42а, 44а, 46а; Каменская, № 66, 68; Крылова, № 28/1, 32б, 32в, 34, 34а; Семьи Шамшиных, № 58, 60а, 65а, 67, 69а, 71, 71а; Фрунзе, 23.

### **ИЗБИРАТЕЛЬНЫЙ УЧАСТОК, УЧАСТОК РЕФЕРЕНДУМА № 2007**

*(Место нахождения участковой избирательной комиссии и помещения для голосования - Детская школа искусств № 30, ул. Максима Горького, 93)*

Границы участка – улицы: Депутатская, № 58, 60, 92, 94; Каменская, № 32, 36; Максима Горького, № 91, 95; Семьи Шамшиных, № 22, 22а, 24, 24/2; Соревнования, № 22а, 29; Щетинкина, 79.

### **ИЗБИРАТЕЛЬНЫЙ УЧАСТОК, УЧАСТОК РЕФЕРЕНДУМА № 2008**

*(Место нахождения участковой избирательной комиссии и помещения для голосования - Новосибирский государственный университет экономики и управления, ул. Каменская, 56)*

Границы участка - улицы: Журиная, № 44а, 44б, 46, 46а, 47, 47а, 50; Каменская, № 54, 56/1, 58; Потанинская, № 17, 17а, 17б, 19, 19а, 23, 25, 25а, 25/1, 27, 28, 29, 31, 31а, 33а, 35б; Романова, № 49а, 51, 53, 54б, 56, 57а, 62, 62а, 72, 72а, 74, 76, 76б, 78, 78а, 82; Семьи Шамшиных, № 30, 32, 41, 43, 43а, 45а, 45б, 47, 47а, 49, 49а, 53б, 57, 57а; Трудовая, № 22, 22а, 22б, 24а, 25а, 29б, 30, 31, 32, 34; Фрунзе, № 12, 14, 16, 18, 18/1, 72, 74; Ядринцевская, № 61, 74, 74а; Орджоникидзе, 47.

### **ИЗБИРАТЕЛЬНЫЙ УЧАСТОК, УЧАСТОК РЕФЕРЕНДУМА № 2009**

*(Место нахождения участковой избирательной комиссии и помещения для голосования - Новосибирский музыкальный колледж, ул. Ядринцевская, 46)*

Границы участка – улицы: Каменская, 44; Мичурина, 4а; Орджоникидзе, № 30, 33, 35, 37, 39, 43, Семьи Шамшиных, 37а; Трудовая, № 8, 10, 13, 14, 15; Ядринцевская, № 18, 46а, 48.

### **ИЗБИРАТЕЛЬНЫЙ УЧАСТОК, УЧАСТОК РЕФЕРЕНДУМА № 2010**

*(Место нахождения участковой избирательной комиссии и помещения для голосования - Центр развития детей, подростков и молодежи «Альтаир», ул. Романова, 23)*

Границы участка – Красный проспект, № 33, 43, 45; улицы: Орджоникидзе, 23; Потанинская, № 1, 3, 4, 6; Романова, № 23, 23а, 26, 30; Советская, № 20, 22, 22а, 24, 26, 32; Трудовая, № 3, 7; Фрунзе, № 2, 2б.

**ИЗБИРАТЕЛЬНЫЙ УЧАСТОК, УЧАСТОК РЕФЕРЕНДУМА № 2011**

*(Место нахождения участковой избирательной комиссии и помещения для голосования – Муниципальное бюджетное вечернее (сменное) общеобразовательное учреждение «Вечерняя (сменная) общеобразовательная школа № 17», ул. Фрунзе, 5/3)*

Границы участка - Красный проспект, № 49, 51/2, 51/3, 51/4, 51/5, 51/6, 56, 56а; улицы: Державина, № 1, 14, 20; Ермака, № 1, 3, 4, 9; Крылова, № 2, 4; Мичурина, 17; Советская, № 36/1, 40; Фрунзе, 3.

**ИЗБИРАТЕЛЬНЫЙ УЧАСТОК, УЧАСТОК РЕФЕРЕНДУМА № 2012**

*(Место нахождения участковой избирательной комиссии и помещения для голосования - МБОУ СОШ № 99, ул. Чаплыгина, 59)*

Границы участка – Красный проспект, 30; улицы: Советская, № 8, 10, 12; Чаплыгина, 48; Октябрьская, № 33, 40, 45, 45а.

**ИЗБИРАТЕЛЬНЫЙ УЧАСТОК, УЧАСТОК РЕФЕРЕНДУМА № 2013**

*(Место нахождения участковой избирательной комиссии и помещения для голосования – Общежитие НГАВТ Новосибирская государственная академия водного транспорта, Красный проспект, 75)*

Границы участка – Красный проспект, № 73, 75, 77, 77а, 77б; улицы: Достоевского, 3, 5, 7; Писарева, 4; Советская, № 58, 62.



## МЭРИЯ ГОРОДА НОВОСИБИРСКА

### ПОСТАНОВЛЕНИЕ

От 21.12.2012

№ 13131

#### **О проведении IV городского конкурса молодых педагогов «Новой школе – современный учитель»**

В целях повышения социального статуса и активизации творческого потенциала молодых педагогов, создания условий для их дальнейшего профессионального роста и закрепления в образовательных учреждениях города Новосибирска, реализации национальной образовательной инициативы «Наша новая школа»

ПОСТАНОВЛЯЮ:

1. Провести с 14 января по 16 марта 2013 года IV городской конкурс молодых педагогов «Новой школе – современный учитель».

2. Создать городской организационный комитет по подготовке и проведению IV городского конкурса молодых педагогов «Новой школе – современный учитель» и утвердить его состав (приложение 1).

3. Утвердить Положение о проведении IV городского конкурса молодых педагогов «Новой школе – современный учитель» (приложение 2).

4. Департаменту финансов и налоговой политики мэрии города Новосибирска производить финансовое обеспечение организации и проведения IV городского конкурса молодых педагогов «Новой школе – современный учитель» в пределах лимитов бюджетных обязательств Главного управления образования мэрии города Новосибирска на 2013 год в соответствии с присвоенными бюджетными обязательствами.

5. Департаменту информационной политики мэрии города Новосибирска обеспечить опубликование постановления в установленном порядке.

6. Ответственность за исполнение постановления возложить на начальника Главного управления образования мэрии города Новосибирска.

Мэр города Новосибирска

В. Ф. Городецкий

### СОСТАВ

городского организационного комитета по подготовке и проведению IV городского конкурса молодых педагогов «Новой школе – современный учитель»

- Копаева Наталья Николаевна - начальник Главного управления образования мэрии города Новосибирска, председатель;
- Тарасова Ирина Ивановна - заместитель начальника Главного управления образования мэрии города Новосибирска, заместитель председателя.

Члены организационного комитета:

- Бардаева Елена Анатольевна - главный специалист отдела организационно-кадровой работы Главного управления образования мэрии города Новосибирска;
- Бегунов Сергей Иванович - директор муниципального автономного общеобразовательного учреждения города Новосибирска Гимназии № 11 «Гармония», председатель Совета директоров образовательных учреждений города Новосибирска;
- Беляев Геннадий Иванович - директор муниципального казенного учреждения города Новосибирска «Отдел технического надзора и развития материально-технической базы образовательных учреждений»;
- Боровиков Леонид Иванович - профессор кафедры педагогики и психологии государственного автономного образовательного учреждения дополнительного профессионального образования Новосибирской области «Новосибирский институт повышения квалификации и переподготовки работников образования» (по согласованию);
- Бугровская Александра Вячеславовна - учитель истории муниципального автономного общеобразовательного учреждения города Новосибирска гимназии № 15 «Содружество», победитель III городского конкурса молодых педагогов «Новой школе – современный учитель»;



- Васильева Елена Николаевна - заместитель начальника Главного управления образования мэрии города Новосибирска;
- Герасев Алексей Дмитриевич - ректор федерального государственного бюджетного образовательного учреждения высшего профессионального образования «Новосибирский государственный педагогический университет» (по согласованию);
- Дягилева Наталья Юрьевна - директор муниципального казенного учреждения города Новосибирска «Новосибирский городской дом учителя»;
- Нелюбов Сергей Александрович - председатель Новосибирской областной общественной организации профсоюза работников народного образования и науки Российской Федерации (по согласованию);
- Панарина Татьяна Юрьевна - эксперт отдела организационно-кадровой работы Главного управления образования мэрии города Новосибирска;
- Пель Валентина Степановна - директор Института молодежной политики и социальной работы федерального государственного бюджетного образовательного учреждения высшего профессионального образования «Новосибирский государственный педагогический университет» (по согласованию);
- Петрова Ольга Владимировна - президент Городского клуба молодых педагогов (по согласованию);
- Федорчук Сергей Владимирович - директор муниципального казенного образовательного учреждения дополнительного образования взрослых города Новосибирска «Городской центр информатизации «Эгида»;
- Щукин Михаил Николаевич - председатель Новосибирского отделения Союза писателей Российской Федерации, секретарь Союза писателей Российской Федерации (по согласованию).
-

**ПОЛОЖЕНИЕ**  
**о проведении IV городского конкурса молодых педагогов**  
**«Новой школе – современный учитель»**

**1. Общие положения**

1.1. IV городской конкурс молодых педагогов «Новой школе – современный учитель» (далее – конкурс) проводится с целью повышения социального статуса и активизации творческого потенциала молодых педагогов, создания условий для дальнейшего профессионального роста и закрепления их в образовательных учреждениях города Новосибирска, развития инновационной активности педагогов в рамках реализации национальной образовательной инициативы «Наша новая школа».

1.2. Задачами конкурса являются:

- выявление талантливых молодых педагогов;
- повышение престижа педагогического труда;
- развитие мотивации молодых педагогов к поиску инновационных идей и форм деятельности;
- приобщение молодых педагогов к традициям культурно-образовательной среды города Новосибирска;
- распространение достижений молодых педагогов среди педагогической общественности.

1.3. Участниками конкурса являются педагогические работники, основным местом работы которых являются муниципальные бюджетные, автономные, казенные и негосударственные образовательные учреждения всех видов, подавшие заявку на участие в конкурсе и имеющие:

- высшее или среднее профессиональное образование;
- стаж педагогической работы по специальности в образовательном учреждении от года до трех лет.

**2. Организация и проведение конкурса**

2.1. Конкурс проводится в два этапа:

- первый этап – районный (окружной);
- второй этап – городской.

2.2. Первый этап конкурса проходит в администрациях районов (округов по районам) города Новосибирска.

Для организации и проведения первого этапа конкурса в администрациях райо-

нов (округов по районам) города Новосибирска приказом главы администрации района (округа по районам) города Новосибирска создается районный (окружной) организационный комитет и районное (окружное) жюри конкурса. По согласованию с Главным управлением образования мэрии города Новосибирска главой администрации района (округа по районам) города Новосибирска утверждается Положение о проведении первого этапа конкурса, в котором регулируется порядок представления документов, проведения и критерии первого этапа конкурса, определения победителей. Победители первого этапа конкурса могут участвовать во втором этапе конкурса.

2.3. Второй этап конкурса проходит в три тура.

2.4. Для организации и проведения второго этапа конкурса создается городской организационный комитет по подготовке и проведению второго этапа конкурса (далее – городской организационный комитет) и городское жюри конкурса (предметное и большое), состав и порядок работы которых утверждаются приказом начальника Главного управления образования мэрии города Новосибирска.

2.5. Городской организационный комитет взаимодействует с Главным управлением образования мэрии города Новосибирска, отделами образования администраций районов (округов по районам) города Новосибирска, высшими учебными заведениями города, общественными и творческими объединениями.

2.6. На городской организационный комитет возлагается:  
решение организационных вопросов второго этапа конкурса;  
прием заявок и организация экспертизы представленных материалов;  
проведение семинаров по организационным вопросам с участниками второго этапа конкурса;

подготовка информации о порядке проведения, сроках и результатах конкурса.

2.7. На предметное жюри конкурса возлагается оценка результатов первого и второго туров второго этапа конкурса.

2.8. На большое жюри конкурса возлагается оценка результатов третьего тура второго этапа конкурса.

### **3. Порядок представления документов в городской организационный комитет**

Победители первого этапа конкурса с 05.02.2013 по 11.02.2013 ежедневно с 9.00 до 17.00 час. (кроме субботы, воскресения) направляют в городской организационный комитет по адресу: 630099, Красный проспект, 34, каб. 420в следующие документы и материалы, необходимые для участия во втором этапе конкурса:

заявление педагога;  
представление районного (окружного) организационного комитета;  
фотографию (цветная, размером не более 10 x 15 см в электронном виде);  
эссе на тему: «Новой школе – современный учитель» (жизненные приоритеты, профессионально-личностная позиция, ведущие педагогические идеи). Объем эссе - 1 – 1,5 страницы формата А4, шрифт – 14 кегль, интервал – 1,0 (в печатном и электронном виде);

заявку на открытое мероприятие (урок - для учителей; занятие - для педагогов дополнительного образования; внеклассное, воспитательное мероприятие - для классных руководителей, воспитателей дошкольных образовательных учреждений, детских домов) с указанием возраста детей, класса, необходимого оборудования, названия программы, автора учебника (учебного пособия);

конспект открытого урока или воспитательного мероприятия (в печатном и электронном виде), опубликованные статьи, научно-методические материалы (если имеются у педагога).

#### **4. Содержание второго этапа конкурса**

4.1. При проведении второго этапа конкурса оцениваются:  
демонстрация профессионализма и инновационных идей участника конкурса;  
владение участником конкурса методикой проведения урока, занятия, воспитательного мероприятия, новыми приемами и подходами к передаче знаний учащимся, воспитанникам;

коммуникативные качества участника конкурса;

владение участником конкурса компьютерными технологиями.

4.2. Оценка результатов трех туров второго этапа конкурса осуществляется по 10-балльной шкале. Суммарный подсчет баллов каждого участника проводится путем сложения баллов в каждом туре.

4.3. Первый тур второго этапа конкурса (заочный) – экспертиза представленных материалов, в том числе конспекта урока, оценка эссе участника. Пятнадцать участников конкурса, набравших наибольшее количество баллов в первом туре, выходят во второй тур.

4.4. Второй тур второго этапа конкурса состоит из двух заданий.

Первое задание – «Открытое мероприятие» (для учителей – урок; для педагогов дополнительного образования – занятие; для классных руководителей, воспитателей дошкольных образовательных учреждений, детских домов – внеклассное, воспитательное мероприятие). Участники конкурса проводят мероприятие в незнакомом классе или с незнакомой им группой детей на базе муниципального бюджетного учреждения города Новосибирска «Новосибирский городской дом учителя» и образовательного учреждения, определенного городским организационным комитетом. Тема задания определяется участником конкурса самостоятельно. Продолжительность мероприятия – 30 минут. Участник конкурса анализирует проведенное мероприятие (продолжительность самоанализа – не более 5 минут, включая ответы на вопросы жюри).

Второе задание – самопрезентация «Начало творческого пути». Участникам конкурса предлагается представить себя и свое отношение к профессии (продолжительность самопрезентации – не более 3 минут).

По результатам второго тура определяются десять участников конкурса, набравших наибольшее количество баллов, которые выходят в третий тур второго этапа конкурса.

4.5. Третий тур второго этапа конкурса (финал) состоит из двух заданий.

Первое задание – защита конкурсного проекта «Творческая активность педагога» (проект готовится 45 минут, защита – не более 10 минут, ответы участника конкурса на вопросы жюри).

Второе задание - «Педагогические дебаты» (диалог с коллегами на заданную жюри тему, продолжительность дебатов – 15 минут).

4.6. По результатам трех туров второго этапа конкурса пять участников, набравших наибольшее количество баллов, становятся лауреатами конкурса. Лауреат, набравший наибольшее количество баллов, становится победителем конкурса.

## **5. Подведение итогов конкурса, награждение победителей**

5.1. Все участники второго этапа конкурса награждаются Благодарственными письмами начальника Главного управления образования мэрии города Новосибирска.

5.2. Перед началом награждения лауреатов конкурса объявляются итоги второго этапа конкурса.

5.3. Лауреатам конкурса вручается ценный подарок.

5.4. Победителю конкурса присваивается звание «Современный молодой учитель года», вручаются Почетная грамота Главного управления образования мэрии города Новосибирска, ценный подарок и устанавливается на год ежемесячная муниципальная надбавка в размере 3000,0 рублей.

5.5. Главное управление образования мэрии города Новосибирска, организации и частные лица могут устанавливать дополнительные призы участникам, лауреатам и победителю конкурса.

---

**МЭРИЯ ГОРОДА НОВОСИБИРСКА**

**ПОСТАНОВЛЕНИЕ**

От 21.12.2012

№ 13132

**О проведении XXII городского конкурса «Учитель года»**

В целях повышения социального статуса работников в сфере образования, активизации творческого потенциала учителя, создания условий для повышения профессионализма и мотивации деятельности педагогов, распространения педагогического опыта учителей города Новосибирска

**ПОСТАНОВЛЯЮ:**

1. Провести с 14 января по 16 марта 2013 года XXII городской конкурс «Учитель года».

2. Создать организационный комитет по подготовке и проведению XXII городского конкурса «Учитель года» и утвердить его состав (приложение 1).

3. Утвердить Положение о проведении XXII городского конкурса «Учитель года» (приложение 2).

4. Департаменту финансов и налоговой политики мэрии города Новосибирска производить финансовое обеспечение организации и проведения XXII городского конкурса «Учитель года» в пределах лимитов бюджетных обязательств Главного управления образования мэрии города Новосибирска на 2013 год в соответствии с присвоенными бюджетными обязательствами.

5. Департаменту информационной политики мэрии города Новосибирска обеспечить опубликование постановления в установленном порядке.

6. Ответственность за исполнение постановления возложить на начальника Главного управления образования мэрии города Новосибирска.

Мэр города Новосибирска

В. Ф. Городецкий

СОСТАВ

организационного комитета по подготовке и проведению  
XXII городского конкурса «Учитель года»

- Копаева Наталья - начальник Главного управления образования мэрии  
Николаевна города Новосибирска, председатель;  
Тарасова Ирина - заместитель начальника Главного управления  
Ивановна образования мэрии города Новосибирска, заместитель  
председателя.

Члены организационного комитета:

- Бардаева Елена - исполняющая обязанности начальника отдела  
Анатольевна организационно-кадровой работы Главного  
управления образования мэрии города  
Новосибирска;  
Барсукова Василия - эксперт отдела профессионального развития  
Сахияровна педагогических кадров министерства образования,  
науки и инновационной политики Новосибирской  
области (по согласованию);  
Беляев Геннадий - директор муниципального казенного учреждения  
Иванович города Новосибирска «Отдел технического  
надзора и развития материально-технической базы  
образовательных учреждений»;  
Васильева Елена - заместитель начальника Главного управления  
Николаевна образования мэрии города Новосибирска;  
Герасев Алексей - ректор федерального государственного бюджетного  
Дмитриевич образовательного учреждения высшего  
профессионального образования «Новосибирский  
государственный педагогический университет» (по  
согласованию);  
Карасева Анна - начальник отдела воспитательной работы  
Владимировна Главного управления образования мэрии города  
Новосибирска;  
Косьяненко - директор муниципального бюджетного  
Виктор общеобразовательного учреждения города  
Григорьевич Новосибирска «Гимназия № 1»;

- Некрасова Людмила Андреевна - учитель биологии муниципального бюджетного общеобразовательного учреждения города Новосибирска «Лицей № 130 им. академика М. А. Лаврентьева», победитель XXI городского конкурса «Учитель года»;
- Нелюбов Сергей Александрович - председатель Новосибирской областной общественной организации профсоюза работников народного образования и науки Российской Федерации (по согласованию);
- Синенко Василий Яковлевич - ректор государственного бюджетного образовательного учреждения дополнительного профессионального образования «Новосибирский институт повышения квалификации и переподготовки работников образования» (по согласованию);
- Федорчук Сергей Владимирович - директор муниципального бюджетного учреждения дополнительного образования взрослых города Новосибирска «Городской центр информатизации «Эгида»;
- Черкасова Галина Иннокентьевна - начальник отдела общего образования Главного управления образования мэрии города Новосибирска.
-



**ПОЛОЖЕНИЕ**  
**о проведении XXII городского конкурса «Учитель года»**

**1. Общие положения**

1.1. XXII городской конкурс «Учитель года» (далее – конкурс) проводится с целью активизации творческого потенциала учителя, создания условий для максимального проявления лучших качеств его личности и профессионализма, развития инновационной активности учителя.

1.2. Задачами конкурса являются:

выявление талантливых работников в сфере образования;

повышение престижа профессии учителя;

развитие инновационных форм деятельности учителя;

распространение достижений учителей среди педагогической общественности.

1.3. Участниками конкурса являются педагогические работники, основным местом работы которых являются муниципальные бюджетные, автономные, казенные, негосударственные образовательные учреждения всех видов, подавшие заявку на участие в конкурсе и имеющие:

высшее или среднее профессиональное образование;

стаж педагогической работы по специальности в образовательном учреждении не менее трех лет.

**2. Организация и проведение конкурса**

2.1. Конкурс проводится в два этапа:

первый этап – районный (окружной);

второй этап – городской.

2.2. Первый этап конкурса проходит в администрациях районов (округов по районам) города Новосибирска.

Для организации и проведения первого этапа конкурса в администрациях районов (округов по районам) города Новосибирска приказом главы администрации района (округа по районам) города Новосибирска создаются районные (окружные) организационный комитет и жюри конкурса. По согласованию с Главным управлением образования мэрии города Новосибирска главой администрации района (округа по районам) города Новосибирска утверждается Положение о проведении первого этапа конкурса, в котором регулируется порядок представления документов, проведения первого этапа конкурса, определения его лауреатов и победителей. Победители и лауреаты первого этапа конкурса могут участвовать во втором этапе конкурса.

2.3. Второй этап конкурса проходит в три тура.

2.4. Для организации и проведения второго этапа конкурса постановлением мэрии города Новосибирска создается организационный комитет по подготовке и проведению XXII городского конкурса «Учитель года» (далее – городской организационный комитет). Приказом начальника Главного управления образования мэрии города Новосибирска утверждается состав и порядок работы предметного и большого жюри конкурса.

2.5. Городской организационный комитет взаимодействует с Главным управлением образования мэрии города Новосибирска, отделами образования администраций районов (округов по районам) города Новосибирска, высшими учебными заведениями города, общественными и творческими объединениями.

2.6. На городской организационный комитет возлагается:

решение организационных вопросов второго этапа конкурса;

прием заявок и организация экспертизы представленных материалов;

проведение семинаров по организационным вопросам с участниками второго этапа конкурса;

подготовка информации о порядке проведения, сроках и результатах конкурса.

2.7. На предметное жюри конкурса возлагается оценка результатов первого тура второго этапа конкурса.

2.8. На большое жюри конкурса возлагается оценка результатов второго и третьего туров второго этапа конкурса.

### **3. Порядок представления документов в городской организационный комитет**

Победители и лауреаты первого этапа конкурса с 05.02.2013 по 11.02.2013 ежедневно с 9.00 до 17.00 час. (кроме субботы, воскресения) направляют в городской организационный комитет по адресу: 630099, Красный проспект, 34, каб. 420в следующие документы и материалы, необходимые для участия во втором этапе конкурса:

заявление учителя;

согласие на обработку персональных данных;

информационную карту участника конкурса (фамилия, имя, отчество, дата рождения, название образовательного учреждения (по свидетельству о государственной регистрации юридического лица), должность (по штатному расписанию), преподаваемые предметы, квалификационная категория, общий трудовой и педагогический стаж (полных лет на момент заполнения информационной карты), образование, курсы повышения квалификации (за последние 3 года), правительственные и отраслевые награды, хобби, контактный телефон);

адрес личной web-страницы в сети Интернет (сайт учителя, блог);

представление районного (окружного) организационного комитета;

фотографию (цветная, размером не более 10 x 15 см в электронном виде);

эссе на тему: «Моя педагогическая философия» (мировоззренческая, культурологическая, профессионально-личностная позиция, ведущие педагогические

идеи). Объем эссе – 2 – 3 страницы формата А4, шрифт – 14 кегль, интервал – 1,0 (на бумажном носителе и в электронном виде);

заявку на проведение задания «Учебное занятие» с указанием класса, необходимого оборудования, названия программы, автора учебника (учебного пособия);

заявку на проведение задания «Разговор с учащимися» с указанием класса, необходимого оборудования и приложением списка из семи возможных вопросов, которые учитель предлагает учащимся для обсуждения;

заявку на проведение задания «Беседа с родителями» с указанием пяти тем для обсуждения педагогической ситуации.

#### **4. Содержание второго этапа конкурса**

4.1. На втором этапе конкурса оцениваются:

демонстрация профессионализма и инновационного опыта участника конкурса; владение участником конкурса методикой проведения урока, новыми приемами и подходами к передаче знаний учащимся;

знание и понимание современных тенденций развития образования и общества;

коммуникативные качества участника конкурса;

владение участником конкурса компьютерными технологиями;

умение защитить свою позицию.

4.2. Оценка результатов трех туров второго этапа конкурса осуществляется по 10-балльной шкале. Суммарный подсчет баллов каждого участника проводится путем сложения баллов в каждом туре.

4.3. Первый тур второго этапа конкурса состоит из пяти заданий.

Первое задание – «Интернет-ресурс». Участники конкурса размещают на личной web-странице в сети Интернет (сайте, блоге или страничке интернет-сайта своего образовательного учреждения) учебные, методические и (или) иные авторские разработки, отражающие инновационный опыт работы и демонстрирующие качество представления образовательной информации в сети Интернет. Конкурсное задание оценивается заочно.

Второе задание – «Методическое объединение» (продолжительность – до 10 минут, включая ответы на вопросы предметного жюри). Участники конкурса представляют свой профессиональный опыт, сформированный во взаимодействии с коллегами, родителями учеников, общественными организациями, представителями других сфер деятельности.

Третье задание – «Учебное занятие» (продолжительность – 40 минут, включая 10 минут для анализа занятия и ответов на вопросы предметного жюри). Участники конкурса проводят учебное занятие с учащимися в незнакомом классе на базе образовательного учреждения города Новосибирска, определенного городским организационным комитетом. Тема учебного занятия определяется за 24 часа до классному журналу в соответствии с календарно-тематическим планированием учителя-предметника данного образовательного учреждения.

Четвертое задание – «Разговор с учащимися» (продолжительность – 20 минут).

Участник конкурса обсуждает с учащимися актуальный для них вопрос в режиме импровизации. Вопрос для обсуждения выбирают учащиеся из списка возможных вопросов, указанных в заявке участника конкурса. Представитель учащихся называет вопрос, выбранный группой, перед началом разговора.

Пятое задание – «Беседа с родителями» (продолжительность – 20 минут). Участники конкурса группой (до 5 человек) обсуждают педагогическую ситуацию, требующую принятия решения, с родителями учащихся. Тема для беседы выбирается предметным жюри конкурса из списка возможных тем для обсуждения, указанных в заявках участников конкурса, и впервые объявляется в начале беседы. Каждый участник высказывает свою точку зрения. К концу задания формулируется предлагаемое решение.

Пятнадцать участников конкурса, набравших наибольшее количество баллов в первом туре, выходят во второй тур второго этапа конкурса.

4.4. Второй тур второго этапа конкурса состоит из двух заданий.

Первое задание – «Мастер-класс». Участники конкурса проводят на сцене урок по заданной теме продолжительностью 25 минут, включая 5 минут для ответов на вопросы. Тема объявляется за 24 часа до начала второго тура второго этапа конкурса. Каждый участник конкурса приводит группу поддержки (8 – 10 человек).

Второе задание – «Открытая дискуссия» (продолжительность – 20 минут, включая ответы на вопросы жюри). Участники конкурса в группах по 5 человек обсуждают актуальную общественно значимую проблему. Список возможных проблем для обсуждения предлагается городским организационным комитетом конкурса за день до проведения задания.

По результатам второго тура определяются пять участников конкурса, набравших наибольшее количество баллов, которые выходят в третий тур второго этапа конкурса и объявляются лауреатами конкурса.

4.5. Третий тур второго этапа конкурса (финал) состоит из одного задания «Круглый стол» (продолжительность – 40 минут). Участники беседуют на актуальную тему с представителями Главного управления образования мэрии города Новосибирска, высших учебных заведений города Новосибирска, общественных и творческих объединений. Демонстрируется авторская позиция каждого участника конкурса. Тема задания «Круглый стол» объявляется городским организационным комитетом перед вторым туром второго этапа конкурса.

4.6. По результатам третьего тура второго этапа конкурса (финала) определяется победитель из числа лауреатов конкурса путем закрытого рейтингового голосования членов большого жюри конкурса.

## **5. Подведение итогов конкурса, награждение победителей**

5.1. Все участники второго этапа конкурса награждаются Благодарственными письмами начальника Главного управления образования мэрии города Новосибирска.

5.2. Перед началом награждения лауреатов конкурса объявляются итоги второго этапа конкурса.

5.3. Лауреатам конкурса вручается ценный подарок и устанавливается на год ежемесячная муниципальная надбавка в размере 5000,0 рублей.

5.4. Победителю конкурса присваивается звание «Учитель года», вручается Почетная грамота мэрии города Новосибирска, ценный подарок и устанавливается на год ежемесячная муниципальная надбавка в размере 10000,0 рублей.

5.5. Главное управление образования мэрии города Новосибирска, организации и частные лица могут устанавливать дополнительные призы участникам, лауреатам и победителю конкурса.

---

## МЭРИЯ ГОРОДА НОВОСИБИРСКА

### ПОСТАНОВЛЕНИЕ

От 21.12.2012

№ 13133

**О внесении изменений в постановление мэрии города Новосибирска от 15.12.2011 № 12112 «Об утверждении ведомственной целевой программы «Ремонт дворовых территорий многоквартирных домов, проездов к дворовым территориям многоквартирных домов города Новосибирска» на 2012 – 2014 годы»**

В целях корректировки программных мероприятий и уточнения объема финансирования, в соответствии с Федеральным законом от 06.10.2003 № 131-ФЗ «Об общих принципах организации местного самоуправления в Российской Федерации», Положением о прогнозировании, программах и планах социально-экономического развития города Новосибирска, принятым решением Совета депутатов города Новосибирска от 24.06.2009 № 1286, Порядком разработки, утверждения и реализации ведомственных целевых программ города Новосибирска, утвержденным постановлением мэра города Новосибирска от 10.04.2008 № 285, руководствуясь Уставом города Новосибирска,

**ПОСТАНОВЛЯЮ:**

1. Внести следующие изменения в постановление мэрии города Новосибирска от 15.12.2011 № 12112 «Об утверждении ведомственной целевой программы «Ремонт дворовых территорий многоквартирных домов, проездов к дворовым территориям многоквартирных домов города Новосибирска» на 2012 – 2014 годы» (в редакции постановления мэрии города Новосибирска от 10.07.2012 № 6873):

1.1. Наименование и пункт 1 после слова «Ремонт» дополнить словами «и обустройство».

1.2. Ведомственную целевую программу «Ремонт и обустройство дворовых территорий многоквартирных домов, проездов к дворовым территориям многоквартирных домов города Новосибирска» на 2012 – 2014 годы изложить в редакции приложения к настоящему постановлению.

2. Департаменту энергетики, жилищного и коммунального хозяйства города разместить постановление на официальном сайте города Новосибирска.

3. Департаменту информационной политики мэрии города Новосибирска обеспечить опубликование постановления в установленном порядке.

4. Ответственность за исполнение постановления возложить на заместителя мэра города Новосибирска – начальника департамента энергетики, жилищного и коммунального хозяйства города.

Мэр города Новосибирска

В. Ф. Городецкий

Приложение  
к постановлению мэрии  
города Новосибирска  
от 21.12.2012 № 13133

**ВЕДОМСТВЕННАЯ ЦЕЛЕВАЯ ПРОГРАММА  
«Ремонт и обустройство дворовых территорий многоквартирных домов,  
проездов к дворовым территориям многоквартирных домов  
города Новосибирска» на 2012 – 2014 годы**

**1. Паспорт ведомственной целевой программы «Ремонт и обустройство  
дворовых территорий многоквартирных домов, проездов к дворовым  
территориям многоквартирных домов города Новосибирска»  
на 2012 – 2014 годы**

Наименование программы	Ведомственная целевая программа «Ремонт и обустройство дворовых территорий многоквартирных домов, проездов к дворовым территориям многоквартирных домов города Новосибирска» на 2012 – 2014 годы
Заказчик программы	Департамент энергетики, жилищного и коммунального хозяйства города
Разработчик программы	Департамент энергетики, жилищного и коммунального хозяйства города
Руководитель программы	Заместитель мэра города Новосибирска – начальник департамента энергетики, жилищного и коммунального хозяйства города

<p>Цель и задачи программы. Важнейшие целевые индикаторы</p>	<p>Цель: приведение дворовых территорий многоквартирных домов, проездов к дворовым территориям многоквартирных домов города Новосибирска в соответствие с требованиями действующих норм и правил. Задача: ремонт и обустройство дворовых территорий многоквартирных домов, проездов к дворовым территориям многоквартирных домов города Новосибирска. Целевые индикаторы: площадь отремонтированных и обустроенных дворовых территорий многоквартирных домов, проездов к дворовым территориям многоквартирных домов города Новосибирска (тыс. кв. м); доля отремонтированных дворовых территорий многоквартирных домов, проездов к дворовым территориям многоквартирных домов города Новосибирска от общего объема дворовых территорий и проездов, подлежащих ремонту (%)</p>
<p>Ответственный исполнитель программы</p>	<p>Департамент энергетики, жилищного и коммунального хозяйства города</p>
<p>Исполнители основных мероприятий программы</p>	<p>Департамент энергетики, жилищного и коммунального хозяйства города, администрации районов (округов по районам) города Новосибирска, муниципальное казенное учреждение города Новосибирска «Управление технического надзора за ремонтом жилищного фонда», привлеченные организации, заключившие договоры на конкурсной основе, управляющие организации</p>
<p>Сроки реализации программы</p>	<p>2012 – 2014 годы</p>
<p>Объемы финансирования</p>	<p>Финансирование программы осуществляется в объеме 1790000,0 тыс. рублей, в том числе: за счет средств бюджета города: 2012 год – 550000,0 тыс. рублей; 2013 год – 390000,0 тыс. рублей; 2014 год – 350000,0 тыс. рублей; за счет средств бюджета Новосибирской области: 2013 год – 500000,0 тыс. рублей</p>



Ожидаемые конечные результаты реализации программы	Ремонт и обустройство дворовых территорий многоквартирных домов, проездов к дворовым территориям многоквартирных домов города Новосибирска общей площадью 2274,6 тыс. кв. м; доля отремонтированных дворовых территорий многоквартирных домов, проездов к дворовым территориям многоквартирных домов города Новосибирска от общего объема дворовых территорий и проездов, подлежащих ремонту, – 100 %
--	--

## 2. Общие положения

Объектом регулирования ведомственной целевой программы «Ремонт и обустройство дворовых территорий многоквартирных домов, проездов к дворовым территориям многоквартирных домов города Новосибирска» на 2012 – 2014 годы (далее – Программа) являются дворовые территории многоквартирных домов, проезды к дворовым территориям многоквартирных домов города Новосибирска, под которыми понимается совокупность расположенных в границах города Новосибирска:

территорий, прилегающих к многоквартирным домам, с расположенными на них объектами, предназначенными для обслуживания и эксплуатации таких домов, и элементами благоустройства этих территорий, в том числе местами стоянки автотранспортных средств, тротуарами, пешеходными дорожками, ливнеприемными лотками, искусственными сооружениями (лестницами, подпорными стенками), придомовыми полосами озеленения, малыми архитектурными формами, площадками для отдыха и автомобильными дорогами, а также тротуарами, ведущими от многоквартирных домов к остановкам общественного транспорта, школам, детским садам, магазинам и другим объектам социальной сферы (далее – дворовые территории многоквартирных домов);

автомобильных дорог, образующих проезды к дворовым территориям многоквартирных домов (далее – проезды к дворовым территориям многоквартирных домов).

Предметом регулирования Программы являются отношения, возникающие в процессе организации и проведения ремонта и обустройства дворовых территорий многоквартирных домов, проездов к дворовым территориям многоквартирных домов.

Сфера действия Программы – благоустройство.

Программа разработана в соответствии с:

Жилищным кодексом Российской Федерации;

Бюджетным кодексом Российской Федерации;

Федеральным законом от 06.10.2003 № 131-ФЗ «Об общих принципах организации местного самоуправления в Российской Федерации»;

планом мероприятий по реализации наказов избирателей на 2010 – 2015 годы, утвержденным решением Совета депутатов города Новосибирска от 02.11.2010 № 177;

Положением о прогнозировании, программах и планах социально-экономического развития города Новосибирска, принятым решением Совета депутатов города Новосибирска от 24.06.2009 № 1286;

Порядком разработки, утверждения и реализации ведомственных целевых программ города Новосибирска, утвержденным постановлением мэра города Новосибирска от 10.04.2008 № 285.

### **3. Характеристика сферы действия Программы**

В период с 2005 по 2009 годы благоустройство внутриквартальных территорий многоквартирных домов, расположенных в городе Новосибирске, проводилось в рамках Программы благоустройства внутриквартальных территорий жилищного фонда города Новосибирска на 2005 – 2009 гг., принятой решением городского Совета Новосибирска от 23.11.2004 № 501, в результате реализации которой выполнено благоустройство внутриквартальных территорий 1165 домов, устройство асфальтового покрытия 1040,1 тыс. кв. м на сумму 981,3 млн. рублей.

В 2010 году на благоустройство придомовых территорий из бюджета города предоставлялись субсидии в соответствии с Порядком предоставления из бюджета города субсидий на содержание и ремонт общего имущества в многоквартирном доме, утвержденным постановлением мэрии города Новосибирска от 10.03.2010 № 59. В ходе работ по благоустройству придомовой территории многоквартирных домов в 2010 году отремонтировано асфальтовое покрытие площадью 336,0 тыс. кв. м (409 домов) на сумму 350,0 млн. рублей.

В 2011 году за счет средств бюджета города при софинансировании из федерального бюджета отремонтировано 668,41 тыс. кв. м асфальтового покрытия (663 дома и 37 внутриквартальных проездов) на сумму 803,4 млн. рублей.

Всего с 2005 по 2011 годы отремонтировано 2044,5 тыс. кв. м асфальтового покрытия на сумму 2134,7 млн. рублей.

К 2012 году площадь разрушенного асфальтового покрытия внутриквартальных территорий города Новосибирска составляет 2274,6 тыс. кв. м (34,5 % от общей площади асфальтового покрытия).

В целях повышения комфортности условий проживания граждан, эффективного расходования бюджетных средств необходим комплексный подход к выполнению мероприятий по благоустройству дворовых территорий многоквартирных домов, проездов к дворовым территориям многоквартирных домов города Новосибирска. Требуется не только ремонтировать асфальтовое покрытие, но и производить озеленение дворовых территорий многоквартирных домов, проездов к дворовым территориям многоквартирных домов, устанавливать малые архитектурные формы.

Таким образом, необходимость разработки и реализации Программы обуславливается следующими факторами:

остротой проблемы благоустройства дворовых территорий многоквартирных домов, проездов к дворовым территориям многоквартирных домов города Новосибирска;

недостаточным финансированием ремонта дворовых территорий многоквартирных домов, проездов к дворовым территориям многоквартирных домов города Новосибирска.

#### 4. Цели и задачи Программы

№ п.	Цель и задача	Показатель	Единица измерения	2011 год (оценка)	Период реализации Программы по годам			Примечание
					2012	2013	2014	
1	2	3	4	5	6	7	8	9
1. Приведение дворовых территорий многоквартирных домов, проездов к дворовым территориям многоквартирных домов города Новосибирска в соответствие с требованиями действующих норм правил								
1.1	Ремонт и обустройство дворовых территорий многоквартирных домов, проездов к дворовым территориям многоквартирных домов города Новосибирска	Площадь отремонтированных и обустроенных дворовых территорий многоквартирных домов, проездов к дворовым территориям многоквартирных домов	тыс. кв. м	668,4	681,9	738,3	854,4	
		Доля отремонтированных дворовых территорий многоквартирных домов, проездов к дворовым территориям многоквартирных домов от общего объема дворовых территорий и проездов, подлежащих ремонту	%	100,0	30,0	62,4	100,0	

## 5. Перечень программных мероприятий

№ п.	Цель, задача, мероприятия	Показатель	Единица измерения	2011 год (оценка)	Период реализации Программы по годам			Источник финансирования	Исполнитель	Срок реализации, годы
					2012	2013	2014			
1	2	3	4	5	6	7	8	9	10	11
1. Приведение дворовых территорий многоквартирных домов, проездов к дворовым территориям многоквартирных домов города Новосибирска в соответствие с требованиями действующих норм и правил										
1.1. Ремонт и обустройство дворовых территорий многоквартирных домов, проездов к дворовым территориям многоквартирных домов города Новосибирска										
1.1.1	Подготовка проектной документации по капитальному ремонту, реконструкции подпорных стен, лестничных спусков	Сумма затрат	тыс. рублей	-	93,2	225,0	225,5	БГ	МКУ «УТН», ПО	2012 – 2014
1.1.2	Ремонт дворовых территорий многоквартирных домов, проездов к дворовым территориям многоквартирных домов	Площадь дворовых территорий	тыс. кв. м	668,41	681,87	738,32	854,41		ДЭЖ- КХ, МКУ «УТН», ад- министра- ции, ПО	2012 – 2014
		Сумма затрат	тыс. рублей	73139,1	549275,0	202142,5	199026,5	БГ		
		Сумма затрат	тыс. рублей	722666,0	-	-	-	ФБ		
		Сумма затрат	тыс. рублей	-	-	500000,0	-	ОБ		

1	2	3	4	5	6	7	8	9	10	11
1.1.3	Технический контроль за выполнением работ по ремонту, экспертиза качества асфальтобетонного покрытия	Сумма затрат	тыс. рублей	7628,0	631,8	704,0	748,0	БГ	МКУ «УТН», ПО	2012 – 2014
1.1.4	Оплата кредиторской задолженности за работы по ремонту дворовых территорий многоквартирных домов, проездов к дворовым территориям многоквартирных домов, выполненные в предыдущем году	Сумма затрат	тыс. рублей	-	-	146928,5	150000,0	БГ	МКУ «УТН»	2013, 2014
1.1.5	Обустройство дворовых территорий многоквартирных домов, проездов к дворовым территориям многоквартирных домов	Сумма затрат	тыс. рублей	-	-	40000,0	-	БГ	ДЭЖСХ, МКУ «УТН», администрации, УО	2013
	Итого по Программе, в том числе:		тыс. рублей	803433,1	550000,0	890000,0	350000,0	ФБ, БГ, ОБ		
	за счет средств ФБ:		тыс. рублей	722666,0	-	-	-			
	за счет средств БГ:		тыс. рублей	80767,1	550000,0	390000,0	350000,0			
	за счет средств ОБ:		тыс. рублей	-	-	50000,0				

**Примечание:**

используемые сокращения:  
администрации – администрации районов (округов по районам) города Новосибирска;  
ФБ – федеральный бюджет;  
БГ – бюджет города;  
ОБ – бюджет Новосибирской области;  
ДЭЖКХ – департамент энергетики, жилищного и коммунального хозяйства города;  
МКУ «УТН» – муниципальное казенное учреждение города Новосибирска «Управление технического надзора за ремонтом жилищного фонда»;  
УО – управляющие организации;  
ПО – привлеченные организации.

## 6. Механизм реализации Программы

6.1. Реализация Программы осуществляется ее ответственным исполнителем совместно с исполнителями мероприятий в соответствии с действующим законодательством Российской Федерации.

6.2. Ответственный исполнитель Программы:

координирует и контролирует деятельность исполнителей Программы по выполнению программных мероприятий;

ежегодно на основании сформированных администрациями районов (округов по районам) города Новосибирска планов ремонта и обустройства дворовых территорий многоквартирных домов, проездов к дворовым территориям многоквартирных домов готовит проект постановления мэрии города Новосибирска об утверждении адресного перечня дворовых территорий многоквартирных домов, проездов к дворовым территориям многоквартирных домов города Новосибирска, подлежащих ремонту и обустройству, на очередной финансовый год (далее – перечень объектов, подлежащих ремонту и обустройству);

в рамках реализации программных мероприятий по обустройству дворовых территорий многоквартирных домов, проездов к дворовым территориям многоквартирных домов ежегодно на основании решений Совета депутатов города Новосибирска о бюджете города в порядке, утвержденном правовым актом мэрии города Новосибирска, обеспечивает предоставление субсидий управляющим организациям на выполнение работ по обустройству дворовых территорий многоквартирных домов, проездов к дворовым территориям многоквартирных домов;

организует при необходимости внесение изменений в Программу.

6.3. Муниципальное казенное учреждение города Новосибирска «Управление технического надзора за ремонтом жилищного фонда»:

6.3.1. В рамках реализации программных мероприятий по ремонту дворовых территорий многоквартирных домов, проездов к дворовым территориям многоквартирных домов:

выполняет функции единого заказчика по всему комплексу работ по ремонту дворовых территорий и проездов к дворовым территориям многоквартирных домов, включенных в перечни объектов, подлежащих ремонту и обустройству;

отвечает за соблюдение процедуры проведения конкурсов, аукционов, запросов котировок в порядке, установленном Федеральным законом от 21.07.2005 № 94-ФЗ «О размещении заказов на поставки товаров, выполнение работ, оказание услуг для государственных и муниципальных нужд»;

во взаимодействии с администрациями районов (округов по районам) города Новосибирска разрабатывает техническое задание на выполнение работ (оказание услуг), готовит иные документы для проведения конкурсов (аукционов), запросов котировок;

ежегодно заключает муниципальные контракты с победителями конкурсов (аукционов) по итогам проведенных конкурсов (аукционов), запросов котировок;

осуществляет контроль за соблюдением графика производства работ, соответствием объемов, технологий, стоимости и качества выполненных работ проектам,



сметным расчетам и договорным ценам, строительным нормам и правилам на производство и приемку этих работ с подписанием актов освидетельствования скрытых работ;

осуществляет приемку выполненных работ с привлечением представителей администраций районов (округов по районам) города Новосибирска, организаций, осуществляющих управление многоквартирными домами, и собственников помещений в многоквартирных домах с подписанием актов выполненных работ (оказанных услуг) в соответствии с заключенными муниципальными контрактами (договорами);

осуществляет оплату выполненных работ (оказанных услуг) в соответствии с законодательством Российской Федерации;

еженедельно и по итогам завершения работ представляет в департамент энергетики, жилищного и коммунального хозяйства города отчет о реализации программных мероприятий, объемах и стоимости выполненных работ.

6.3.2. В рамках реализации программных мероприятий по обустройству дворовых территорий многоквартирных домов, проездов к дворовым территориям многоквартирных домов:

проводит проверку проектной и сметной документации, представленной управляющими организациями;

осуществляет технический надзор за выполнением работ;

проверяет соответствие фактической стоимости, объемов и качества выполненных работ проектной и сметной документации.

6.4. Администрации районов (округов по районам) города Новосибирска:

организуют с учетом плана мероприятий по реализации наказов избирателей на 2010 – 2015 годы, утвержденного решением Совета депутатов города Новосибирска от 02.11.2010 № 177, проведение общих собраний собственников помещений в многоквартирных домах города Новосибирска, по результатам которых ежегодно формируют планы ремонта и обустройства дворовых территорий многоквартирных домов, проездов к дворовым территориям многоквартирных домов города Новосибирска и представляют их с приложением соответствующих протоколов общих собраний собственников помещений в многоквартирных домах, согласованных рабочих схем с собственниками помещений в многоквартирных домах и сетевыми организациями в департамент энергетики и жилищно-коммунального хозяйства города для подготовки ежегодного перечня объектов, подлежащих ремонту и обустройству;

взаимодействуют с муниципальным казенным учреждением города Новосибирска «Управление технического надзора за ремонтом жилищного фонда» по вопросам разработки технического задания на выполнение работ (оказание услуг), при подготовке документов для проведения конкурсов (аукционов), запросов котировок;

оказывают содействие муниципальному казенному учреждению «Управление технического надзора за ремонтом жилищного фонда» в привлечении представителей организаций, осуществляющих управление многоквартирными домами, и собственников помещений в многоквартирных домах для участия в приемке выполненных работ (оказанных услуг);

совместно с управляющими организациями и муниципальным казенным учреждением города Новосибирска «Управление технического надзора за ремонтом жилищного фонда» проводят проверку проектной и сметной документации, согласовывают проведение работ с собственниками помещений многоквартирных домов, графики производства работ;

представляют ответственному исполнителю еженедельно и по итогам завершения работ отчет о реализации программных мероприятий и объемах финансирования.

## **7. Эффективность реализации Программы**

В результате реализации программных мероприятий предполагается выполнить ремонт и обустройство дворовых территорий многоквартирных домов, проездов к дворовым территориям многоквартирных домов общей площадью 2274,6 тыс. кв. м. Доля отремонтированных дворовых территорий многоквартирных домов, проездов к дворовым территориям многоквартирных домов города Новосибирска от общего объема дворовых территорий и проездов, подлежащих ремонту, составит 100 %.

Выполнение Программы обеспечит:

создание безопасных и благоприятных условий проживания граждан в многоквартирных домах, снижение физического износа дворовых территорий многоквартирных домов, проездов к дворовым территориям многоквартирных домов города Новосибирска;

сохранность и надлежащее содержание дворовых территорий многоквартирных домов, проездов к дворовым территориям многоквартирных домов города Новосибирска в соответствии с санитарными и техническими правилами и нормами, иными требованиями законодательства.

# МЭРИЯ ГОРОДА НОВОСИБИРСКА

## ПОСТАНОВЛЕНИЕ

От 21.12.2012

№ 13134

**О внесении изменений в ведомственную целевую программу «О переводе многоквартирных домов города Новосибирска, подключенных к групповым установкам сжиженного газа, на снабжение природным газом» на 2012 – 2016 годы, утвержденную постановлением мэрии города Новосибирска от 18.06.2012 № 5708**

В целях корректировки программных мероприятий и уточнения объема финансирования, в соответствии с Федеральным законом от 06.10.2003 № 131-ФЗ «Об общих принципах организации местного самоуправления в Российской Федерации», Положением о прогнозировании, программах и планах социально-экономического развития города Новосибирска, принятым решением Совета депутатов города Новосибирска от 24.06.2009 № 1286, Порядком разработки, утверждения и реализации ведомственных целевых программ города Новосибирска, утвержденным постановлением мэра города Новосибирска от 10.04.2008 № 285, руководствуясь Уставом города Новосибирска,

**ПОСТАНОВЛЯЮ:**

1. Внести следующие изменения в ведомственную целевую программу «О переводе многоквартирных домов города Новосибирска, подключенных к групповым установкам сжиженного газа, на снабжение природным газом» на 2012 – 2016 годы, утвержденную постановлением мэрии города Новосибирска от 18.06.2012 № 5708 «Об утверждении ведомственной целевой программы «О переводе многоквартирных домов города Новосибирска, подключенных к групповым установкам сжиженного газа, на снабжение природным газом» на 2012 – 2016 годы».

1.1. Строки «Цель и задачи программы. Важнейшие целевые индикаторы», «Исполнители мероприятий программы», «Объемы финансирования», «Ожидаемые конечные результаты реализации программы» таблицы раздела 1 «Паспорт ведомственной целевой программы «О переводе многоквартирных домов города Новосибирска, подключенных к групповым установкам сжиженного газа, на снабжение природным газом» на 2012 – 2016 годы» изложить в редакции приложения 1 к настоящему постановлению.

1.2. Таблицу раздела 4 «Цель и задачи Программы» изложить в редакции приложения 2 к настоящему постановлению.

1.3. Таблицу раздела 5 «Перечень программных мероприятий» изложить в редакции приложения 3 к настоящему постановлению.

1.4. Раздел 7 «Эффективность реализации Программы» изложить в редакции приложения 4 к настоящему постановлению.

2. Департаменту энергетики, жилищного и коммунального хозяйства города разместить постановление на официальном сайте города Новосибирска.

3. Департаменту информационной политики мэрии города Новосибирска обеспечить опубликование постановления в установленном порядке.

4. Контроль за исполнением постановления возложить на заместителя мэра города Новосибирска – начальника департамента энергетики, жилищного и коммунального хозяйства города.

Мэр города Новосибирска

В. Ф. Городецкий

Приложение 1  
к постановлению мэрии  
города Новосибирска  
от 21.12.2012 № 13134

ИЗМЕНЕНИЯ  
в паспорт ведомственной целевой программы «О переводе многоквартирных  
домов города Новосибирска, подключенных к групповым установкам  
сжиженного газа, на снабжение природным газом»  
на 2012 – 2016 годы

<p>Цель и задачи программы. Важнейшие целевые индикаторы</p>	<p>Цель: перевод многоквартирных домов города Новосибирска, подключенных к групповым установкам сжиженного газа, на снабжение природным газом.</p> <p>Задачи: строительство газопроводов для газоснабжения многоквартирных домов города Новосибирска с выводом из эксплуатации групповых установок сжиженного газа; повышение уровня газификации жилищного фонда города Новосибирска путем перевода на использование природного газа квартир в многоквартирных домах города Новосибирска; ликвидация групповых установок сжиженного газа.</p> <p>Целевые индикаторы: количество проектов газопроводов для газоснабжения многоквартирных домов города Новосибирска (проектов); протяженность построенных газопроводов для газоснабжения многоквартирных домов города Новосибирска (км); количество выведенных из эксплуатации групповых установок сжиженного газа (установок); доля выведенных из эксплуатации групповых установок сжиженного газа от первоначального общего количества групповых установок сжиженного газа в городе Новосибирске (%); количество переведенных на использование природного газа квартир в многоквартирных домах города Новосибирска (единиц); доля переведенных на использование природного газа квартир в многоквартирных домах города Новосибирска от первоначального общего количества квартир в многоквартирных домах города Новосибирска, использующих сжиженный газ (%); количество ликвидированных групповых установок сжиженного газа (установок); доля ликвидированных групповых установок сжиженного газа от первоначального общего количества групповых установок сжиженного газа в городе Новосибирске (%)</p>
--	---

<p>Исполнители мероприятий программы</p>	<p>Департамент энергетики, жилищного и коммунального хозяйства города;  комитет по энергетике мэрии города Новосибирска;  комитет жилищно-коммунального хозяйства мэрии города Новосибирска;  администрации районов (округов по районам) города Новосибирска;  муниципальное унитарное предприятие «Энергия» г. Новосибирска;  общество с ограниченной ответственностью «Новосибирскоблгаз»;  подрядные организации, заключившие договоры на конкурсной основе;  управляющие организации, товарищества собственников жилья, жилищно-строительные, жилищные и иные специализированные потребительские кооперативы, собственники помещений в многоквартирном доме при непосредственном управлении</p>
<p>Объем финансирования</p>	<p>Финансирование программы осуществляется в объеме 79976,0 тыс. рублей, в том числе:  за счет средств бюджета города – 47406,9 тыс. рублей, в том числе:  2012 год – 999,0 тыс. рублей;  2013 год – 4500,0 тыс. рублей;  2014 год – 5223,2 тыс. рублей;  2015 год – 18870,0 тыс. рублей;  2016 год – 17814,7 тыс. рублей;  за счет средств областного бюджета Новосибирской области – 9989,4 тыс. рублей, в том числе:  2012 год – 9989,4 тыс. рублей;  за счет привлеченных средств – 22579,7 тыс. рублей, в том числе:  2012 год – 1658,8 тыс. рублей;  2013 год – 4384,6 тыс. рублей;  2014 год – 4451,7 тыс. рублей;  2015 год – 6043,4 тыс. рублей;  2016 год – 6041,2 тыс. рублей</p>
<p>Ожидаемые конечные результаты реализации программы</p>	<p>Разработка 61 проекта газопроводов для газоснабжения многоквартирных домов города Новосибирска;  увеличение на 32,3 км протяженности газопроводов для газоснабжения многоквартирных домов города Новосибирска;  вывод из эксплуатации 61 групповой установки сжиженного газа, что составляет 87,1 % от первоначального общего количества групповых установок сжиженного газа в городе Новосибирске;  перевод на использование природного газа 20527 квартир в многоквартирных домах города Новосибирска, что составляет 94,3 % от первоначального общего количества квартир в многоквартирных домах города Новосибирска, использующих сжиженный газ;  ликвидация 61 групповой установки сжиженного газа, что составляет 87,1 % от первоначального общего количества групповых установок сжиженного газа в городе Новосибирске</p>

#### 4. Цель и задачи Программы

№ п.	Цель и задачи	Показатель	Единица измерения	2011 год (оценка)	Период реализации Программы по годам					Приращение
					2012	2013	2014	2015	2016	
1	2	3	4	5	6	7	8	9	10	11
1. Перевод многоквартирных домов города Новосибирска, подключенных к групповым установкам сжиженного газа, на снабжение природным газом										
1.1	Строительство газопроводов для газоснабжения многоквартирных домов города Новосибирска	Количество проектов газопроводов для газоснабжения многоквартирных домов города Новосибирска	проектов	1	-	21	20	20	-	
	домов города Новосибирска с выводом из эксплуатации групповых установок сжиженного газа	Протяженность построенных газопроводов для газоснабжения многоквартирных домов города Новосибирска	км	0,01	1,7	4,9	6,5	9,6	9,6	
		Количество выведенных из эксплуатации групповых установок сжиженного газа	установок	1	2	12	11	18	18	

1	2	3	4	5	6	7	8	9	10	11
		Доля выведенных из эксплуатации групповых установок сжиженного газа от первоначального общего количества групповых установок сжиженного газа в городе Новосибирске	%	1,4	2,9	20,0	35,7	61,4	87,1	
1.2	Поышени е уровня газификации жилищно-коммунального фонда города Новосибирска путем перевода на использование природного газа квартир в многоквартирных домах города Новосибирска	Количество переведенных на использование природного газа квартир в многоквартирных домах города Новосибирска	единиц	52	948	4546	4047	5494	5492	



1	2	3	4	5	6	7	8	9	10	11
		Доля переведенных на использование природного газа квартир в многоквартирных домах города Новосибирска от первоначального общего количества квартир в многоквартирных домах города Новосибирска, использующих сжиженный газ	%	0,2	4,4	25,2	43,8	69,1	94,3	
1.3	Ликвидация групповых установок сжиженного газа	Количество ликвидированных групповых установок сжиженного газа	установок	1	-	-	-	25	36	
		Доля ликвидированных групповых установок сжиженного газа от первоначального общего количества групповых установок сжиженного газа в городе Новосибирске	%	1,4	-	-	-	35,7	87,1	

### 5. Перечень программных мероприятий

№ п.	Цели, задачи, мероприятия	Показатель	Единица измерения	2011 год (оценка)	Период реализации Программы по годам						Источники финансирования	Ответственный исполнитель	Срок реализации, год
					2012	2013	2014	2015	2016	2017			
1	2	3	4	5	6	7	8	9	10	11	12	13	
1. Перевод МКД города Новосибирска, подключенных к групповым установкам сжиженного газа, на снабжение природным газом													
1.1. Строительство газопроводов для газоснабжения МКД города Новосибирска с выводом из эксплуатации групповых установок сжиженного газа (стоимость строительства 1 км рассчитывается в соответствии с проектно-сметной документацией, сумма затрат включает оплату технического надзора и экспертизы проекта)													
1.1.1	Проектирование газопроводов для газоснабжения МКД для газоснабжения МКД города Новосибирска	Количество проектов газопроводов для газоснабжения МКД города Новосибирска	проектов	1	-	21	20	20	-		ДЭ-ЖиКХ, КЭ, МУП «Энергия», ПО	2012 – 2016	
	Сумма затрат		тыс. рублей	200,0	-	3418,0	4141,2	17100,0	16044,7	БГ			

1	2	3	4	5	6	7	8	9	10	11	12	13
1.1.2	Строительство газопроводов для газоснабжения МКД города Новосибирска с выводом из эксплуатации групповых установок сжиженного газа	Протяженность построенных газопроводов для газоснабжения МКД города Новосибирска с выводом из эксплуатации групповых установок сжиженного газа	км	0,01	1,7	4,9	6,5	9,6	9,6		ДЭ-ЖиКХ, КЭ, МУП «Энергия», ПО	2012 – 2016
		Количество введенных из эксплуатации групповых установок сжиженного газа	устано-но-вок	1	2	12	11	18	18			
		Доля введенных из эксплуатации групповых установок сжиженного газа от первоначального общего количества групповых установок сжиженного газа в городе Новосибирске	%	1,4	2,9	20,0	35,7	61,4	87,1			
		Сумма затрат	тыс. рублей	-	999,0	1082,0	1082,0	1770,0	1770,0	БГ		
		Сумма затрат	тыс. рублей	-	9989,4	-	-	-	-	ОБ		
	Итого по подпункту 1.1:	Сумма затрат	тыс. рублей	200,0	999,0	4500,0	5223,2	18870,0	17814,7	БГ		
			тыс. рублей	-	9989,4	-	-	-	-	ОБ		

1	2	3	4	5	6	7	8	9	10	11	12	13
	1.2. Повышение уровня газификации жилищного фонда города Новосибирска путем перевода на использование природного газа квартир в МКД города Новосибирска (стоимость реконструкции системы газоснабжения одной квартиры рассчитывается в соответствии с проектно-сметной документацией)											
1.2.1	Реконструкция системы газоснабжения квартир в МКД города Новосибирска	Количество переведенных на использование природного газа квартир в МКД города Новосибирска	единиц	52	948	4546	4047	5494	5492		ДЭ-ЖиКХ, КЖКХ, административные, УК, ПО	2012 – 2016
		Доля переведенных на использование природного газа квартир в МКД города Новосибирска от первоначального общего количества квартир в МКД города Новосибирска, использующих сжиженный газ	%	0,2	4,4	25,2	43,8	69,1	94,3			
		Сумма затрат	тыс. рублей	57,2	1042,8	5000,6	4451,7	6043,4	6041,2		ПС	
	Итого по подпункту 1.2:		тыс. рублей	57,2	1042,8	5000,6	4451,7	6043,4	6041,2		ПС	

1	2	3	4	5	6	7	8	9	10	11	12	13
1.3. Ликвидация групповых установок сжиженного газа (стоимость ликвидации одной установки сжиженного газа рассчитывается на основании проектно-сметной документации, сумма затрат включает оплату технического надзора и экспертизы проекта)												
1.3.1	Ликвидация групповых установок сжиженного газа в городских установках сжиженного газа в городе Новосибирске как опасных производственных объектов	Количество ликвидированных групповых установок сжиженного газа	установок	1	-	-	-	25	36		ДЭ-ЖиКХ, КЭ, администратии, МУП «Энергия», ПО, ООО «Новосибирск-облгаз»	2015-2016
		Доля ликвидированных групповых установок сжиженного газа от первоначального общего количества групповых установок сжиженного газа в городе Новосибирске	%	1,4	-	-	-	35,7	87,1			
		Сумма затрат	тыс. рублей	-	-	-	-	*	*	*		
	Итого по подпункту 1.3:	Сумма затрат	тыс. рублей	-	-	-	-	*	*	*		

1	2	3	4	5	6	7	8	9	10	11	12	13
Итого по Програм- ме:	Сумма затрат	тыс. рублей	200,0	999,0	4500,0	5223,2	18870,0	17814,7	БГ	БГ		
			-	9989,4	-	-	-	ОБ				
			тыс. рублей	тыс. рублей	тыс.	тыс.	тыс.					

## Примечания:

1. \* – затраты на выполнение программного мероприятия по строке 1.1.3 включены в сумму затрат на выполнение программного мероприятия по строке 1.1.2.

2. Используемые сокращения:

администрации – администрации районов (округов по районам) города Новосибирска;

БГ – бюджет города;

ДЭЖиКХ – департамент энергетики, жилищного и коммунального хозяйства города;

КЖКХ – комитет жилищно-коммунального хозяйства мэрии города Новосибирска;

КЭ – комитет по энергетике мэрии города Новосибирска;

МКД – многоквартирные дома;

МУП «Энергия» - муниципальное унитарное предприятие города Новосибирска «Энергия»;

ОБ – областной бюджет Новосибирской области;

ООО «Новосибирскгаз» – общество с ограниченной ответственностью «Новосибирскгаз»;

ПО – подрядные организации, заключившие договоры на конкурсной основе;

ПС – привлеченные средства;

УК – управляющие организации, товарищества собственников жилья, жилищно-строительные, жилищные и иные специализированные потребительские кооперативы, собственники помещений в многоквартирном доме при непосредственном управлении.

## 7. Эффективность реализации Программы

В результате реализации программных мероприятий предполагается обеспечить достижение следующих значений целевых индикаторов:

разработка 61 проекта газопроводов для газоснабжения многоквартирных домов города Новосибирска;

увеличение на 32,3 км протяженности газопроводов для газоснабжения многоквартирных домов города Новосибирска;

вывод из эксплуатации 61 групповой установки сжиженного газа, что составляет 87,1 % от первоначального общего количества групповых установок сжиженного газа в городе Новосибирске;

перевод на использование природного газа 20527 квартир в многоквартирных домах города Новосибирска, что составляет 94,3 % от первоначального общего количества квартир в многоквартирных домах города Новосибирска, использующих сжиженный газ;

ликвидация 61 групповой установки сжиженного газа, что составляет 87,1 % от первоначального общего количества групповых установок сжиженного газа в городе Новосибирске.

Выполнение мероприятий Программы позволит населению, проживающему в многоквартирных домах, расположенных на территории города Новосибирска, значительно снизить затраты на оплату коммунальных услуг за счет замещения сжиженного газа сетевым природным газом.

## МЭРИЯ ГОРОДА НОВОСИБИРСКА

### ПОСТАНОВЛЕНИЕ

От 24.12.2012

№ 13164

**О внесении изменений в ведомственную целевую программу «Газификация города Новосибирска» на 2011 – 2015 годы, утвержденную постановлением мэрии города Новосибирска от 24.01.2011 № 393**

В целях корректировки программных мероприятий и уточнения объема финансирования, в соответствии с Федеральным законом от 06.10.2003 № 131-ФЗ «Об общих принципах организации местного самоуправления в Российской Федерации», Положением о прогнозировании, программах и планах социально-экономического развития города Новосибирска, принятым решением Совета депутатов города Новосибирска от 24.06.2009 № 1286, Порядком разработки, утверждения и реализации ведомственных целевых программ города Новосибирска, утвержденным постановлением мэра города Новосибирска от 10.04.2008 № 285, руководствуясь Уставом города Новосибирска, ПОСТАНОВЛЯЮ:

1. Внести следующие изменения в ведомственную целевую программу «Газификация города Новосибирска» на 2011 – 2015 годы, утвержденную постановлением мэрии города Новосибирска от 24.01.2011 № 393 «Об утверждении ведомственной целевой программы «Газификация города Новосибирска» на 2011 – 2015 годы» (в редакции постановлений мэрии города Новосибирска от 30.06.2011 № 5655, от 24.11.2011 № 11044, от 23.05.2012 № 4871, от 08.10.2012 № 10075):

1.1. В таблице раздела 1 «Паспорт ведомственной целевой программы «Газификация города Новосибирска» на 2011 – 2015 годы»:

1.1.1. Строку «Исполнители основных мероприятий программы» после слова «районов» дополнить словами «(округов по районам)».

1.1.2. Строку «Объем финансирования» изложить в редакции приложения 1 к настоящему постановлению.

1.1.3. В строке «Ожидаемые конечные результаты реализации программы» цифры «83,6» заменить цифрами «76,0».

1.2. Строки 1, 1.1, 1.2 таблицы раздела 4 «Цели и задачи Программы» изложить в редакции приложения 2 к настоящему постановлению.

1.3. Таблицу раздела 5 «Перечень программных мероприятий» изложить в редакции приложения 3 к настоящему постановлению.

1.4. В абзаце втором раздела 7 «Эффективность реализации Программы» цифры «83,6» заменить цифрами «76,0».

2. Департаменту энергетике, жилищного и коммунального хозяйства города разместить постановление на официальном сайте города Новосибирска.

3. Департаменту информационной политики мэрии города Новосибирска обеспечить опубликование постановления в установленном порядке.



4. Контроль за исполнением постановления возложить на заместителя мэра города Новосибирска – начальника департамента энергетики, жилищного и коммунального хозяйства города.

Мэр города Новосибирска

В. Ф. Городецкий

Приложение 1  
к постановлению мэрии  
города Новосибирска  
от 24.12.2012 № 13164

ИЗМЕНЕНИЯ  
в паспорт ведомственной целевой программы «Газификация  
города Новосибирска» на 2011 – 2015 годы

Объем финансирования	Финансирование Программы осуществляется в объеме 1239476,71 тыс. рублей, в том числе: за счет средств бюджета города – 435839,13 тыс. рублей, из них: 2011 год – 54021,7 тыс. рублей; 2012 год – 57232,63 тыс. рублей; 2013 год – 54021,7 тыс. рублей; 2014 год – 135281,4 тыс. рублей; 2015 год – 135281,7 тыс. рублей; за счет средств бюджета Новосибирской области – 110889,78 тыс. рублей, из них: 2011 год – 15000,0 тыс. рублей; 2012 год – 68061,58 тыс. рублей; 2013 год – 27828,2 тыс. рублей; за счет привлеченных средств в 2011 году – 89088,3 тыс. рублей; за счет средств по инвестиционной программе открытого акционерного общества «Городские газовые сети», полученных в виде платы за подключение к газораспределительным сетям – 578572,4 тыс. рублей, из них: 2012 год – 30027,0 тыс. рублей; 2013 год – 139482,3 тыс. рублей; 2014 год – 204531,1 тыс. рублей; 2015 год – 204532,0 тыс. рублей; за счет средств по инвестиционной программе открытого акционерного общества «Сибирьгазсервис», полученных в виде платы за подключение к газораспределительным сетям – 25087,1 тыс. рублей, из них: 2012 год – 715,4 тыс. рублей; 2013 год – 5787,3 тыс. рублей; 2014 год – 9292,2 тыс. рублей; 2015 год – 9292,2 тыс. рублей
----------------------	--

ИЗМЕНЕНИЯ  
в таблицу раздела 4 «Цели и задачи Программы»

№ п.	Цели и задачи	Показатель	Единица измерения	2010 год (оценка)	Период реализации Программы по годам					Примечание
					2011	2012	2013	2014	2015	
1	2	3	4	5	6	7	8	9	10	11
1	Улучшение социально-экономических условий проживания жителей города Новосибирска и обеспечение широкого использования природного газа в качестве топлива и для бытовых нужд	Доля газифицированных жилых домов от общего количества жилых домов индивидуального жилищного фонда	%	49,4	55,0	60,2	65,5	70,7	76,0	
1.1	Строительство необходимого количества ГВД	Протяженность построенных ГВД	км	13,07	9,1	7,8	13,75	16,2	17,0	
1.2	Обеспечение технической возможности газификации жилых домов индивидуального жилищного фонда, строительство необходимого количества ГВД	Количество жилых домов индивидуального жилищного фонда, обеспеченных технической возможностью газификации Протяженность построенных ГВД	ед. единиц км	2000	1080	1110	1317	1754	1754	
				54,0	31,0	11,9	42,4	53,8	53,9	



1	2	3	4	5	6	7	8	9	10	11	12	13	
1.1.1.1	Дзержинский район	Протяженность построенных ГВД	км	4,4	4,2	3,3	0,8	2,3	2,3		ДЭ-ЖиКХ, КЭ, МУП	2011 – 2015	
		Сумма затрат	тыс. рублей	5557,1	2988,7	9406,12	2746,2	20504,8	20504,9	БГ	«Энергия», ПО, ЗО		
			тыс. рублей	-	10153,3	47941,5	1626,2	-	-	-			ОБ
			тыс. рублей	12280,0	9041,4	-	-	-	-	-			ПС
1.1.1.2	Заяльцовский район	Протяженность построенных ГВД	км	-	-	-	0,3	2,6	2,6		ОАО «ГТС»	2013 – 2015	
		Сумма затрат	тыс. рублей	-	-	-	1905,1	18714,0	18714,0	ИП			
			км	-	-	(проект)	0,4	0,5	0,7				
			тыс. рублей	-	-	2454,0	1373,1	976,4	976,4	БГ			
		Сумма затрат	тыс. рублей	-	-	-	1424,0	-	-	ОБ			
			км	-	-	-	0,1	0,1	0,1				
			тыс. рублей	-	-	-	637,6	861,1	861,2	ИП			

1	2	3	4	5	6	7	8	9	10	11	12	13
1.1.1.3	Калининский район	Протяженность построенных ГВД	км	-	-	(проект)	0,58	0,4	0,4		ДЭ-ЖиКХ, КЭ, МУП «Энергия», ПО, ЗО	2012 – 2015
			тыс. рублей	-	-	249,5	2929,2	2929,3	БГ			
		Сумма затрат	тыс. рублей	-	-	-	-	284,8	-	-	-	ОБ
			км	-	-	-	-	0,02	0,3	0,4	0,4	
1.1.1.4	Кировский район	Протяженность построенных ГВД	тыс. рублей	-	-	-	127,5	2583,4	2583,5	ИП	ДЭ-ЖиКХ, КЭ, МУП «Энергия», ПО, ЗО	2011, 2013 – 2015
			км	-	0,3	-	0,5	1,7	1,8			
		Сумма затрат	тыс. рублей	-	-	-	-	1647,7	11326,5	11326,5	11326,5	БГ
			тыс. рублей	-	-	-	-	1708,8	-	-	-	ОБ
Протяженность построенных ГВД	тыс. рублей	-	2546,9	-	-	-	-	-	-	ПС		
	км	-	-	-	-	0,1	1,0	1,0	1,0		ОАО «ГТС»	2013 – 2015
		Сумма затрат	тыс. рублей	-	-	-	765,1	1015,6	1015,7	1015,7	ИП	
			км	-	-	-	-	-	-	-		

1	2	3	4	5	6	7	8	9	10	11	12	13
1.1.1.5	Ленинский район	Протяженность построенных ГВД	км	2,55	1,7	0,5	0,4	-	-		ДЭ-ЖиКХ, КЭ, МУП «Энергия», ПО, ЗО	2011 – 2013
		Сумма затрат	тыс. рублей	4413,0	5576,4	304,1	3570,4	-	-	БГ		
			тыс. рублей	10000,0	516,6	1041,1	3702,5	-	-	-	ОБ	
		Протяженность построенных ГВД	км	-	-	-	0,2	0,3	0,3	0,3		ОАО «ГТС»
	Сумма затрат	тыс. рублей	-	-	-	1657,5	2583,4	2583,5	2583,5	ИП		
1.1.1.6	Октябрьский район	Протяженность построенных ГВД	км	2,82	2,5	1,3	1,7	0,3	0,3		ДЭ-ЖиКХ, КЭ, МУП «Энергия», ПО, ЗО	2011 – 2015
		Сумма затрат	тыс. рублей	10000,0	16838,0	15785,5	3844,7	5272,6	5272,7	БГ		
			тыс. рублей	16500,0	-	-	3987,3	-	-	-	ОБ	
		Протяженность построенных ГВД	км	-	-	-	0,4	0,6	0,6	0,6		ОАО «ГТС»
	Сумма затрат	тыс. рублей	-	-	-	2806,5	4650,2	4650,2	4650,2	ИП		

1	2	3	4	5	6	7	8	9	10	11	12	13		
1.1.1.7	Первомайский район	Протяженность построенных ГВД	км	3,3	0,4	2,0	6,6	1,1	1,4		ДЭ-ЖиКХ, КЭ, МУП «Энергия», ПО, ЗО	2011 – 2015		
			Сумма затрат	тыс. рублей	9051,6	2522,2	2089,7	12907,3	9569,0	9568,9			БГ	
		Протяженность построенных ГВД	км	-	-	0,7	0,6	0,9	0,9	-	0,9		ОАО «ГТС»	2012 – 2015
			Сумма затрат	тыс. рублей	13500,0	2516,5	9395,6	13385,8	-	-	-	ИП		
		Протяженность построенных ГВД	км	-	-	-	-	-	(проект)	1,2	1,2		ОАО «СТС»	2013 – 2015
			Сумма затрат	тыс. рублей	-	-	-	1494,0	9292,2	9292,2	9292,2	ИП		



1	2	3	4	5	6	7	8	9	10	11	12	13
1.1.1.8	Советский район	Протяженность построенных ГВД	км	-	5,5 (проект)	-	0,4	1,6	1,9		ДЭ-ЖиКХ, КЭ, МУП	2011, 2013 – 2015
		Сумма затрат	тыс. рублей	-	86,4	-	1647,7	9568,9	9569,0	БГ	«Энергия», ПО, ЗО	2013 – 2015
			тыс. рублей	-	1813,6	-	1708,8	-	-	ОБ		
		Протяженность построенных ГВД	км	-	-	-	-	0,1	1,3	1,1		ОАО «ГТС»
1.1.2	Проведение экспертиз, корректировка проектов, изготовление топооснов	Сумма затрат	тыс. рублей	-	-	-	765,1	8439,1	8439,2	ИП	ОАО «СГС»	2012 – 2013
		Протяженность построенных ГВД	км	-	-	(проект)	0,55	-	-			
			тыс. рублей	-	-	715,4	2313,3	-	-	ИП		
		Сумма затрат	тыс. рублей	-	-	71,14	-	-	-	-		
1.1.3	Оплата услуг по выполнению функций заказчика-застройщика при проведении работ по строительству ГВД	Сумма затрат	тыс. рублей	-	-	89,74	-	-	-	БГ		

1	2	3	4	5	6	7	8	9	10	11	12	13	
1.1.4	Оплата кредиторской задолженности за предыдущий год	Сумма затрат	тыс. рублей	-	-	772,83	-	-	-	БГ			
		Сумма затрат	тыс. рублей	-	-	9683,38	-	-	-	ОБ			
	Итого по подпункту 1.1.:		тыс. рублей	29021,7	28011,7	31222,63	28011,7	60147,4	60147,7	БГ			
			тыс. рублей	40000,0	15000,0	68061,58	27828,2	-	-	ОБ			
			тыс. рублей	12280,0	11588,3	-	-	-	-	ПС			
			тыс. рублей	-	-	8113,4	14657,5	47286,0	47286,5	ИП	ОАО «ГТС»		
			тыс. рублей	-	-	715,4	3807,3	9292,2	9292,2	ИП	ОАО «ГТС»		
1.2. Обеспечение технической возможности газификации жилых домов индивидуального жилищного фонда, строительство необходимого количества ГНД													
1.2.1	Строительство ГНД по районам города (стоимость строительства 1 км рассчитывается в соответствии с проектно-сметной документацией):												
1.2.1.1	Дзержинский район	Протяженность построенных ГНД	км	20,5	9,4	-	-	-	-		ДЭ-ЖиКХ, КЭ, 30	2011	
		Сумма затрат	тыс. рублей	31500,0	23500,0	-	-	-	-	-	ПС		
		Протяженность построенных ГНД	км	-	-	3,2	12,0	22,0	22,0	22,0		ОАО «ГТС»	2012-2015
		Сумма затрат	тыс. рублей	-	-	5872,0	34220,3	63523,7	63524,0	63524,0	ИП		

1	2	3	4	5	6	7	8	9	10	11	12	13
1.2.1.2	Засельцовский район	Протяженность построенных ГНД	км	-	-	-	4,5	5,9	6,0		ОАО «ГТС»	2013 – 2015
		Сумма затрат	тыс. рублей	-	-	-	15624,7	17028,2	17028,1	ИП		
1.2.1.3	Калининский район	Протяженность построенных ГНД	км	2,0	-	-	-	-	-		ДЭ-ЖиКХ, КЭ, ЗО	2010 (оценка)
		Сумма затрат	тыс. рублей	1040,0	-	-	-	-	-	ПС		
1.2.1.4	Кировский район	Протяженность построенных ГНД	км	-	-	0,5	0,2	0,2	0,2		ОАО «ГТС»	2012 – 2015
		Сумма затрат	тыс. рублей	-	-	776,0	883,4	883,6	598,0	ИП		
1.2.1.5	Ленинский район	Протяженность построенных ГНД	км	1,8	2,5	-	-	-	-		ДЭ-ЖиКХ, КЭ, ЗО	2011
		Сумма затрат	тыс. рублей	4485,0	6250,0	-	-	-	-	ПС		
		Протяженность построенных ГНД	км	-	-	1,4	2,9	2,9	2,9		ОАО «ГТС»	2012 – 2015
		Сумма затрат	тыс. рублей	-	-	2158,0	8798,1	8798,1	9083,8	ИП		
		Протяженность построенных ГНД	км	13,0	4,4	-	-	-	-		ДЭ-ЖиКХ, КЭ, ЗО	2011
		Сумма затрат	тыс. рублей	9100,0	11000,0	-	-	-	-	ПС		
		Протяженность построенных ГНД	км	-	-	3,2	2,8	2,2	2,2		ОАО «ГТС»	2012 – 2015
		Сумма затрат	тыс. рублей	-	-	7126,0	9045,5	6761,2	6761,3	ИП		

1	2	3	4	5	6	7	8	9	10	11	12	13	
1.2.1.6	Октябрьский район	Протяженность пос- троенных ГНД	км	5,0	7,3	-	-	-	-		ДЭ- ЖиКХ, КЭ, 30	2011	
		Сумма затрат	тыс. рублей	3640,0	18250,0	-	-	-	-		ПС		
		Протяженность пос- троенных ГНД	км	-	-	0,5	0,5	0,5	0,5	0,5		ОАО «ГТС»	2012 – 2015
		Сумма затрат	тыс. рублей	-	-	962,0	1582,6	1582,7	1582,7	1582,7	ИП		
1.2.1.7	Первомайский район	Протяженность пос- троенных ГНД	км	7,5	7,4	-	-	-	-		ДЭ- ЖиКХ, КЭ, 30	2011	
		Сумма затрат	тыс. рублей	23400,0	18500,0	-	-	-	-	-	ПС		
		Протяженность пос- троенных ГНД	км	-	-	3,1	14,4	15,8	15,9	15,9		ОАО «ГТС»	2012 – 2015
		Сумма затрат	тыс. рублей	-	-	5019,6	42487,9	46485,2	46485,3	46485,3	ИП		
1.2.1.8	Советский район	Протяженность пос- троенных ГНД	км	4,2	-	-	-	-	-		ДЭ- ЖиКХ, КЭ, 30	2010 (оценка)	
		Сумма затрат	тыс. рублей	4550,0	-	-	-	-	-	-	ПС		
		Протяженность пос- троенных ГНД	км	-	-	-	4,3	4,3	4,2	4,2		ОАО «ГТС»	2013 – 2015
		Сумма затрат	тыс. рублей	-	-	-	12182,3	12182,4	12182,3	12182,3	ИП		
	Протяженность пос- троенных ГНД	км	-	-	-	0,8	-	-	-		ОАО «СГС»	2013	
	Сумма затрат	тыс. рублей	-	-	-	1980,0	-	-	-	ИП			

1	2	3	4	5	6	7	8	9	10	11	12	13
	Итого по подпункту 1.2:	Сумма затрат	тыс. рублей	77715,0	77500,0	-	-	-	-	ПС	ДЭ-ЖиКХ, КЭ, ЗО	
			тыс. рублей	-	-	21913,6	124824,8	157245,1	157245,5	ИП	ОАО «ГТС»	
			тыс. рублей	-	-	-	1980,0	-	-	ИП	ОАО «СТС»	
1.3. Обеспечение газификации жилых домов индивидуального жилищного фонда малоимущих граждан												
1.3.1	Оказание социальной помощи малоимущим гражданам на газификацию жилых домов (стоимость газификации определяется в соответствии с проектно-сметной документацией)	Количество газифицированных жилых домов индивидуального жилищного фонда малоимущих граждан за счет выделенных на газификацию средств	единиц	272	280	260	240	610	610		ДЭ-ЖиКХ, КЭ, административного района (округ, район, город, Новосибирска)	2011 – 2015
		Сумма затрат	тыс. рублей	25000,0	25000,0	25000,0	25000,0	62399,0	62399,0	БГ		
	Итого по подпункту 1.3:		тыс. рублей	25000,0	25000,0	25000,0	25000,0	62399,0	62399,0	БГ		

1	2	3	4	5	6	7	8	9	10	11	12	13	
	1.4. Обеспечение развития системы газоснабжения в соответствии с Генеральным планом города Новосибирска, утвержденным решением Совета депутатов города Новосибирска от 26.12.2007 № 824, разработка схемы газоснабжения города Новосибирска												
1.4.1	Разработка схемы газоснабжения города Новосибирска	Схема газоснабжения города Новосибирска	единиц				1						ДЭ-2011 – ЖИКС, КЭ, ПО
		Сумма затрат	тыс. рублей	-	1010,0	1010,0	1010,0	1010,0	12735,0	12735,0	БГ		
	Итого по подпункту 1.4:	Сумма затрат	тыс. рублей	-	1010,0	1010,0	1010,0	1010,0	12735,0	12735,0	БГ		
	Итого по Программе:	Сумма затрат	тыс. рублей	54021,7	54021,7	57232,63	54021,7	135281,4	135281,7	БГ			
		Сумма затрат	тыс. рублей	40000,0	15000,0	68061,58	27828,2	-	-	ОБ			
		Сумма затрат	тыс. рублей	89995,0	89088,3	-	-	-	-	ПС			
		Сумма затрат	тыс. рублей	-	-	30027,0	139482,3	204531,1	204532,0	ИП	ОАО «ГТС»		
		нагрузка	куб. м/час	-	-	-	30873,5						
		Сумма затрат	тыс. рублей	-	-	715,4	5787,3	9292,2	9292,2	ИП	ОАО «ГТС»		
		нагрузка	куб. м/час	-	-	1672,464							

Примечание:

используемые сокращения:

БГ – бюджет города;  
ГВД – газопровод высокого давления;  
ГНД – газопровод низкого давления;  
ДЭЖиКХ – департамент энергетики, жилищного и коммунального хозяйства города;  
ЗО – заинтересованные организации, в том числе объединения граждан, осуществляющие строительство газопроводов за счет собственных средств;  
ИП – средства по инвестиционной программе, полученные в виде платы за подключение к газораспределительным сетям;  
КЭ – комитет по энергетике мэрии города Новосибирска;  
МУП «Энергия» – муниципальное унитарное предприятие «Энергия» г. Новосибирска;  
ОАО «ГТС» – открытое акционерное общество «Городские газовые сети»;  
ОАО «СГС» – открытое акционерное общество «Сибирьгазсервис»;  
ОБ – областной бюджет;  
ПО – подрядные организации, заключившие договоры на конкурсной основе;  
ПС – привлеченные средства.

# МЭРИЯ ГОРОДА НОВОСИБИРСКА

## ПОСТАНОВЛЕНИЕ

От 24.12.2012

№ 13165

**О внесении изменений в ведомственную целевую программу «Управдом в городе Новосибирске» на 2011 – 2014 годы, утвержденную постановлением мэрии города Новосибирска от 25.04.2011 № 3410**

В целях корректировки программных мероприятий и перераспределения объемов финансирования, в соответствии с Федеральным законом от 06.10.2003 № 131-ФЗ «Об общих принципах организации местного самоуправления в Российской Федерации», Положением о прогнозировании, программах и планах социально-экономического развития города Новосибирска, принятым решением Совета депутатов города Новосибирска от 24.06.2009 № 1286, Порядком разработки, утверждения и реализации ведомственных целевых программ города Новосибирска, утвержденным постановлением мэра города Новосибирска от 10.04.2008 № 285, руководствуясь Уставом города Новосибирска, ПОСТАНОВЛЯЮ:

1. Внести следующие изменения в ведомственную целевую программу «Управдом в городе Новосибирске» на 2011 – 2014 годы, утвержденную постановлением мэрии города Новосибирска от 25.04.2011 № 3410 «Об утверждении ведомственной целевой программы «Управдом в городе Новосибирске» на 2011 – 2014 годы» (в редакции постановлений мэрии города Новосибирска от 24.11.2011 № 11111, от 18.06.2012 № 5710):

1.1. В преамбуле цифры «1268» заменить цифрами «1286».

1.2. В таблице раздела 1 «Паспорт ведомственной целевой программы «Управдом в городе Новосибирске» на 2011 – 2014 годы»:

1.2.1. Строку «Цели и задачи программы» после слова «домом» дополнить словами «, и информационных материалов о долгосрочных и ведомственных целевых программах города Новосибирска в сфере энергетики, жилищного и коммунального хозяйства».

1.2.2. В строке «Объем финансирования»:

цифры «19221,4» заменить цифрами «18233,45»;

цифры «16947,4» заменить цифрами «15959,45»;

цифры «4073,6» заменить цифрами «3085,65».

1.2.3. В строке «Ожидаемые конечные результаты реализации программы» слова «издание 16 видов методических рекомендаций по актуальным аспектам деятельности, связанной с управлением многоквартирным домом, в количестве 144000 экземпляров» заменить словами «издание 17 видов методических рекомендаций по актуальным аспектам деятельности, связанной с управлением многоквартирным



домом, и информационных материалов о долгосрочных и ведомственных целевых программах города Новосибирска в сфере энергетики, жилищного и коммунального хозяйства в количестве 154000 экземпляров».

1.3. В строке 1.1 таблицы раздела 4 «Цели и задачи Программы»:

1.3.1. В графе 3 после слов «управлением МКД» дополнить словами «, и информационных материалов о долгосрочных и ведомственных целевых программах города Новосибирска в сфере энергетики, жилищного и коммунального хозяйства».

1.3.2. В графе 8:

цифру «4» заменить цифрой «5»;

цифры «36000» заменить цифрами «46000».

1.4. В таблице раздела 5 «Мероприятия Программы»:

1.4.1. Дополнить строкой 1.1.2.1 в редакции приложения к настоящему постановлению.

1.4.2. В графе 7 строки 1.1.3:

цифры «21,3» заменить цифрами «16,35»;

цифры «1022,4» заменить цифрами «785,0».

1.4.3. В графе 7 строки 1.1.4:

цифры «88,2» заменить цифрами «55,5»;

цифры «832,0» заменить цифрами «505,05».

1.4.4. В строке 1.1.5:

1.4.4.1. В графе 7:

цифры «377,17» заменить цифрами «271,27»;

цифры «1358,7» заменить цифрами «935,1».

1.4.4.2. В графе 8:

цифры «399,0» заменить цифрами «376,5»;

цифры «2830,0» заменить цифрами «2650,0».

1.4.5. В графе 7 строки «Итого по подразделу 1.1.» цифры «4073,6» заменить цифрами «3085,65».

1.4.6. В графе 7 строки «Итого по Программе (с расшифровкой по источникам финансирования):» цифры «4073,6» заменить цифрами «3085,65».

1.4.7. В графе 7 строки «Всего по Программе:» цифры «4273,6» заменить цифрами «3285,65».

1.5. Абзац третий раздела 7 «Эффективность реализации Программы» изложить в следующей редакции:

«издание 17 видов методических рекомендаций по актуальным аспектам деятельности, связанной с управлением МКД, и информационных материалов о долгосрочных и ведомственных целевых программах города Новосибирска в сфере энергетики, жилищного и коммунального хозяйства в количестве 154000 экземпляров;».

2. Департаменту энергетики, жилищного и коммунального хозяйства города разместить постановление на официальном сайте города Новосибирска.

3. Департаменту информационной политики мэрии города Новосибирска обеспечить опубликование постановления в установленном порядке.

4. Ответственность за исполнение постановления возложить на заместителя мэра города Новосибирска – начальника департамента энергетики, жилищного и коммунального хозяйства города.

Мэр города Новосибирска

В. Ф. Городецкий

Приложение  
к постановлению мэрии  
города Новосибирска  
от 24.12.2012 № 13165

ИЗМЕНЕНИЯ  
в таблицу раздела 5 «Мероприятия программы»

№ п.	Цели, задачи, мероприятия	Показатель	Единица измерения	2010 год (оценка)	Период реализации Программы по годам				Источник финансирования	Ответственный исполнитель	Срок реализации, год
					2011	2012	2013	2014			
1	2	3	4	5	6	7	8	9	10	11	12
1.1.2.1	Издание информационных материалов о долгосрочных и ведомственных целевых программах города Новосибирска в сфере энергетики и жилищно-коммунального хозяйства	Количество экземпляров	единиц	-	-	-	10000	-		ДЭЖиКХ, УОС	2013
		Стоимость единицы	рублей	-	-	-	18,0	-			
		Сумма затрат	тыс. рублей	-	-	-	180,0	-	БГ		

**МЭРИЯ ГОРОДА НОВОСИБИРСКА**

**ПОСТАНОВЛЕНИЕ**

От 24.12.2012

№ 13167

**О развитии застроенной территории в границах улиц Вавилова, Тимирязева в Заельцовском районе**

В соответствии со статьей 46.1 Градостроительного кодекса Российской Федерации, статьей 32 Жилищного кодекса Российской Федерации, статьей 38 Устава города Новосибирска, на основании решения комиссии по вопросам земельных отношений и застройки земельных участков на территории г. Новосибирска (протокол от 15.11.2012 № 349, подпункт 10.8)

**ПОСТАНОВЛЯЮ:**

1. Осуществить развитие застроенной территории площадью 6243 кв. м в границах улиц Вавилова, Тимирязева в Заельцовском районе согласно схеме (приложение 1).

2. Определить перечень адресов зданий, строений, сооружений, расположенных на застроенной территории в границах улиц Вавилова, Тимирязева в Заельцовском районе, подлежащих сносу, реконструкции, согласно приложению 2.

3. Департаменту информационной политики мэрии города Новосибирска обеспечить опубликование постановления в установленном порядке.

4. Ответственность за исполнение постановления возложить на начальника департамента земельных и имущественных отношений мэрии города Новосибирска.

Мэр города Новосибирска

В. Ф. Городецкий

Приложение 1  
к постановлению мэрии  
города Новосибирска

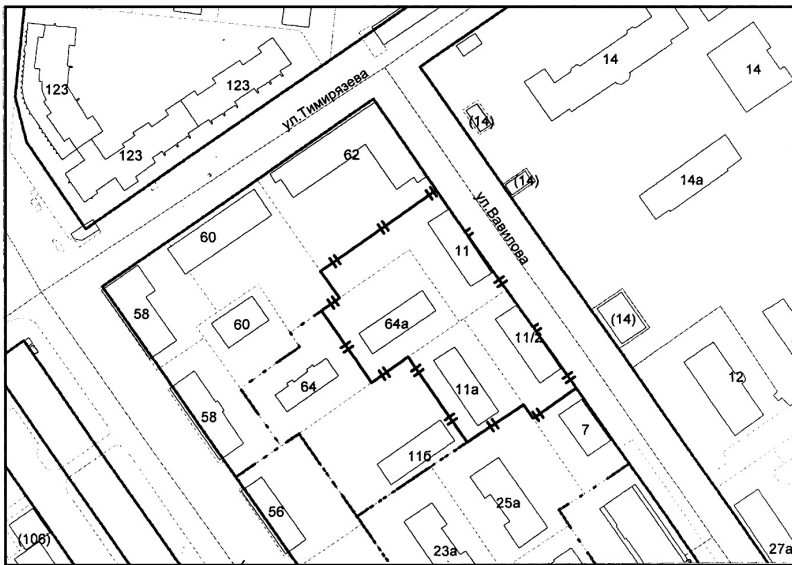
от 24.12.2012 № 13167

**Схема**  
расположения застроенной территории в границах улиц  
Вавилова, Тимирязева в Завельцовском районе

Категория земель: земли населенных пунктов

Местоположение: обл. Новосибирская, г. Новосибирск, Завельцовский район, ул. Вавилова

Площадь земельного участка: 6243 кв. м



Масштаб 1: 2000

Идентификатор в базе данных: 829454

Приложение 2  
к постановлению мэрии  
города Новосибирска  
от 24.12.2012 № 13167

**ПЕРЕЧЕНЬ**  
адресов зданий, строений, сооружений, расположенных на застроенной  
территории в границах улиц Вавилова, Тимирязева в Завельцовском  
районе, подлежащих сносу, реконструкции

№ п.	Наименование улицы	Номер дома	Основание
1	2	3	4
1	Ул. Вавилова	11	Заключение о признании многоквартирного дома аварийным и подлежащим сносу от 19.10.2006 № 40
2	Ул. Вавилова	11/2	Заключение о признании многоквартирного дома аварийным и подлежащим сносу от 19.10.2006 № 43
3	Ул. Вавилова	11а	Заключение о признании многоквартирного дома аварийным и подлежащим сносу от 19.10.2006 № 41
4	Ул. Плановая	64а	Заключение о признании многоквартирного дома аварийным и подлежащим сносу от 19.10.2006 № 51

**МЭРИЯ ГОРОДА НОВОСИБИРСКА**

**ПОСТАНОВЛЕНИЕ**

От 24.12.2012

№ 13168

**О развитии застроенной территории в границах улиц Якушева, Грибоедова в Октябрьском районе**

В соответствии со статьей 46.1 Градостроительного кодекса Российской Федерации, статьей 32 Жилищного кодекса Российской Федерации, статьей 38 Устава города Новосибирска, на основании решения комиссии по вопросам земельных отношений и застройки земельных участков на территории г. Новосибирска (протоколы от 18.10.2012 № 347, подпункт 10.32, от 15.11.2012 № 349, подпункт 7.1)

ПОСТАНОВЛЯЮ:

1. Осуществить развитие застроенной территории площадью 3448 кв. м в границах улиц Якушева, Грибоедова в Октябрьском районе согласно схеме (приложение 1).
2. Определить перечень адресов зданий, строений, сооружений, расположенных на застроенной территории в границах улиц Якушева, Грибоедова в Октябрьском районе, подлежащих сносу, реконструкции, согласно приложению 2.
3. Департаменту информационной политики мэрии города Новосибирска обеспечить опубликование постановления в установленном порядке.
4. Ответственность за исполнение постановления возложить на начальника департамента земельных и имущественных отношений мэрии города Новосибирска.

Мэр города Новосибирска

В. Ф. Городецкий

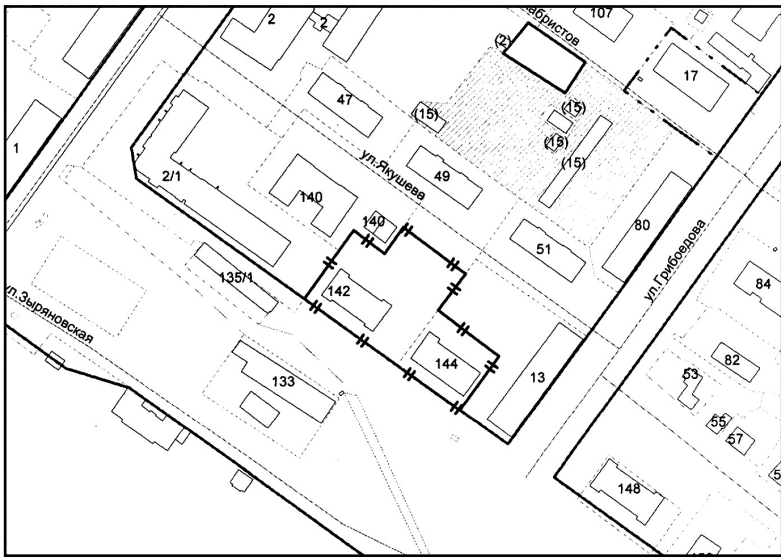
Приложение 1  
к постановлению мэрии  
города Новосибирска  
от 24.12.2012 № 13168

**Схема**  
расположения застроенной территории в границах улиц  
Якушева, Грибоедова в Октябрьском районе

Категория земель: земли населенных пунктов

Местоположение: обл. Новосибирская, г. Новосибирск, Октябрьский район, ул. Якушева

Площадь земельного участка: 3448 кв. м



Масштаб 1: 2000

Идентификатор в базе данных: 829201



Приложение 2  
к постановлению мэрии  
города Новосибирска  
от 24.12.2012 № 13168

ПЕРЕЧЕНЬ

адресов зданий, строений, сооружений, расположенных на застроенной территории в границах улиц Якушева, Грибоедова в Октябрьском районе, подлежащих сносу, реконструкции

№ п.	Наименование улицы	Номер дома	Основание
1	2	3	4
1	Ул. Якушева	142	Акт об отнесении жилого дома к категории непригодного для проживания от 04.08.2005 № 212
2	Ул. Якушева	144	Акт об отнесении жилого дома к категории непригодного для проживания от 04.08.2005 № 213

\_\_\_\_\_

## МЭРИЯ ГОРОДА НОВОСИБИРСКА

### ПОСТАНОВЛЕНИЕ

От 24.12.2012

№ 13169

**О внесении изменений в постановление мэра от 19.05.2006 № 570 «О реализации Закона Новосибирской области «Об учете органами местного самоуправления граждан в качестве нуждающихся в жилых помещениях, предоставляемых в Новосибирской области по договорам социального найма»**

В связи с изменением размера средней рыночной цены 1 квадратного метра общей площади жилья в городе Новосибирске, с учетом сложившегося уровня цен на рынке жилья в городе Новосибирске, на основании данных Территориального органа Федеральной службы государственной статистики по Новосибирской области от 10.07.2012 № 06-24/580, в соответствии со статьей 8 Закона Новосибирской области от 04.11.2005 № 337-ОЗ «Об учете органами местного самоуправления граждан в качестве нуждающихся в жилых помещениях, предоставляемых в Новосибирской области по договорам социального найма»

ПОСТАНОВЛЯЮ:

1. Внести изменения в постановление мэра от 19.05.2006 № 570 «О реализации Закона Новосибирской области «Об учете органами местного самоуправления граждан в качестве нуждающихся в жилых помещениях, предоставляемых в Новосибирской области по договорам социального найма», изложив четвертый абзац пункта 1 в следующей редакции:

«среднюю рыночную цену 1 квадратного метра общей площади жилья в городе Новосибирске – 38431,0 рублей».

2. Признать утратившим силу постановление мэрии города Новосибирска от 01.09.2011 № 7897 «О внесении изменений в постановление мэра от 19.05.2006 № 570 «О реализации Закона Новосибирской области «Об учете органами местного самоуправления граждан в качестве нуждающихся в жилых помещениях, предоставляемых в Новосибирской области по договорам социального найма».

3. Департаменту информационной политики мэрии города Новосибирска обеспечить опубликование постановления в установленном порядке.

4. Контроль за исполнением постановления возложить на первого заместителя мэра города Знаткова В. М.

Мэр города Новосибирска

В. Ф. Городецкий

**МЭРИЯ ГОРОДА НОВОСИБИРСКА**

**ПОСТАНОВЛЕНИЕ**

От 24.12.2012

№ 13171

**О развитии застроенной территории в границах улиц Плановой, 2-й Союза Молодежи в Заельцовском районе**

В соответствии со статьей 46.1 Градостроительного кодекса Российской Федерации, статьей 32 Жилищного кодекса Российской Федерации, статьей 38 Устава города Новосибирска, на основании решения комиссии по вопросам земельных отношений и застройки земельных участков на территории г. Новосибирска (протокол от 15.11.2012 № 349, подпункт 10.2),

**ПОСТАНОВЛЯЮ:**

1. Осуществить развитие застроенной территории площадью 4888 кв. м в границах улиц Плановой, 2-й Союза Молодежи в Заельцовском районе согласно схеме (приложение 1).

2. Определить перечень адресов зданий, строений, сооружений, расположенных на застроенной территории в границах улиц Плановой, 2-й Союза Молодежи в Заельцовском районе, подлежащих сносу, реконструкции, согласно приложению 2.

3. Департаменту информационной политики мэрии города Новосибирска обеспечить опубликование постановления в установленном порядке.

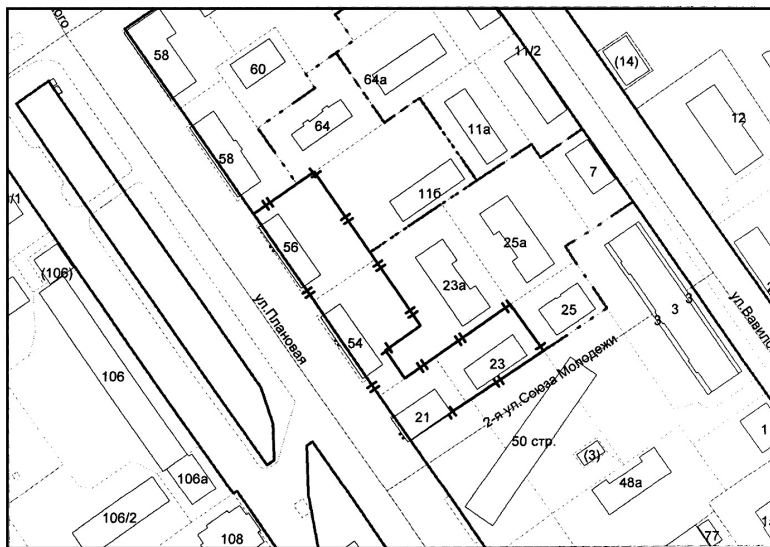
4. Ответственность за исполнение постановления возложить на начальника департамента земельных и имущественных отношений мэрии города Новосибирска.

Мэр города Новосибирска

В. Ф. Городецкий

Приложение 1  
к постановлению мэрии  
города Новосибирска  
от 24.12.2012 № 13171

**Схема**  
расположения застроенной территории в границах улиц  
Плановой, 2-й Союза Молодежи в Завельцовском районе  
Категория земель: земли населенных пунктов  
Местоположение: обл. Новосибирская, г. Новосибирск, Завельцовский район, ул. Плановая  
Площадь земельного участка: 4888 кв. м



Масштаб 1: 2000

Идентификатор в базе данных: 829455

Приложение 2  
к постановлению мэрии  
города Новосибирска  
от 24.12.2012 № 13171

ПЕРЕЧЕНЬ

адресов зданий, строений, сооружений, расположенных на застроенной территории в границах улиц Плановой, 2-й Союза Молодежи в Засельцовском районе, подлежащих сносу, реконструкции

№ п.	Наименование улицы	Номер дома	Основание
1	2	3	4
1	Ул. 2-я Союза Молодежи	21	Заключение о признании многоквартирного дома аварийным и подлежащим сносу от 19.10.2006 № 56
2	Ул. 2-я Союза Молодежи	23	Заключение о признании многоквартирного дома аварийным и подлежащим сносу от 19.10.2006 № 57
3	Ул. Плановая	54	Заключение о признании многоквартирного дома аварийным и подлежащим сносу от 19.10.2006 № 46
4	Ул. Плановая	56	Заключение о признании многоквартирного дома аварийным и подлежащим сносу от 19.10.2006 № 47

## МЭРИЯ ГОРОДА НОВОСИБИРСКА

### ПОСТАНОВЛЕНИЕ

От 24.12.2012

№ 13174

#### **О развитии застроенной территории в границах улиц 2-й Союза Молодежи, Вавилова в Заельцовском районе**

В соответствии со статьей 46.1 Градостроительного кодекса Российской Федерации, статьей 32 Жилищного кодекса Российской Федерации, статьей 38 Устава города Новосибирска, на основании решения комиссии по вопросам земельных отношений и застройки земельных участков на территории г. Новосибирска (протокол от 15.11.2012 № 349, подпункт 10.3)

ПОСТАНОВЛЯЮ:

1. Осуществить развитие застроенной территории площадью 6875 кв. м в границах улиц 2-й Союза Молодежи, Вавилова в Заельцовском районе согласно схеме (приложение 1).

2. Определить перечень адресов зданий, строений, сооружений, расположенных на застроенной территории в границах улиц 2-й Союза Молодежи, Вавилова в Заельцовском районе, подлежащих сносу, реконструкции, согласно приложению 2.

3. Департаменту информационной политики мэрии города Новосибирска обеспечить опубликование постановления в установленном порядке.

4. Ответственность за исполнение постановления возложить на начальника департамента земельных и имущественных отношений мэрии города Новосибирска.

Мэр города Новосибирска

В. Ф. Городецкий

Приложение 1  
к постановлению мэрии  
города Новосибирска  
от 24.12.2012 № 13174

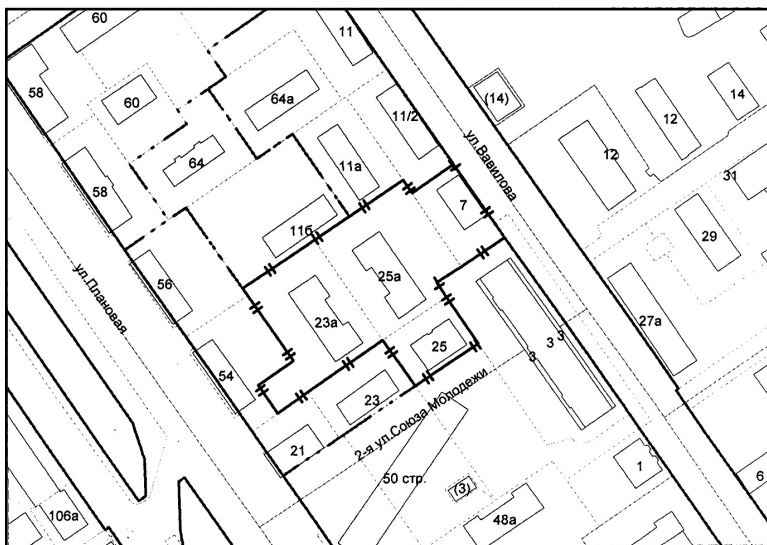
**Схема**  
расположения застроенной территории в границах улиц  
2-й Союза Молодежи, Вавилова в Засельцовском районе

Категория земель: земли населенных пунктов

Местоположение: обл. Новосибирская, г. Новосибирск, Засельцовский район,

ул. 2-я Союза Молодежи

Площадь земельного участка: 6875 кв. м



Масштаб 1: 2000

Идентификатор в базе данных: 829451

Приложение 2  
к постановлению мэрии  
города Новосибирска  
от 24.12.2012 № 13174

ПЕРЕЧЕНЬ

адресов зданий, строений, сооружений, расположенных на застроенной территории в границах улиц 2-й Союза Молодежи, Вавилова в Засельцовском районе, подлежащих сносу, реконструкции

№ п.	Наименование улицы	Номер дома	Основание
1	2	3	4
1	Ул. Вавилова	7	Заключение о признании многоквартирного дома аварийным и подлежащим сносу от 19.10.2006 № 39
2	Ул. 2-я Союза Молодежи	23а	Заключение о признании многоквартирного дома аварийным и подлежащим сносу от 19.10.2006 № 58
3	Ул. 2-я Союза Молодежи	25	Заключение о признании многоквартирного дома аварийным и подлежащим сносу от 19.10.2006 № 59
4	Ул. 2-я Союза Молодежи	25а	Заключение о признании многоквартирного дома аварийным и подлежащим сносу от 19.10.2006 № 60



**ОФИЦИАЛЬНЫЕ  
СООБЩЕНИЯ И МАТЕРИАЛЫ  
ОРГАНОВ МЕСТНОГО  
САМОУПРАВЛЕНИЯ  
ГОРОДА НОВОСИБИРСКА**

# ИЗВЕЩЕНИЯ ДЕПАРТАМЕНТА ЗЕМЕЛЬНЫХ И ИМУЩЕСТВЕННЫХ ОТНОШЕНИЙ

Извещение

**18 февраля 2013 года** в 10 часов департамент земельных и имущественных отношений мэрии города Новосибирска (Продавец) проводит открытый аукцион по продаже объектов недвижимости.

Приватизация объекта недвижимости, указанного в пункте 5, 6, 7 осуществляется в соответствии с решением Совета депутатов города Новосибирска от 05.12.2007 № 784 «О Прогнозном плане приватизации муниципального имущества на 2008 год».

Приватизация объекта недвижимости, указанного в пункте 3, 8 осуществляется в соответствии с решением Совета депутатов города Новосибирска от 26.11.2008 № 1094 «О Прогнозном плане приватизации муниципального имущества на 2009 год».

Приватизация объектов недвижимости, указанных в пунктах 1, 2, 4, 9 осуществляется в соответствии с решением Совета депутатов города Новосибирска от 28.10.2009 № 1391 «О Прогнозном плане приватизации муниципального имущества на 2010 год».

Приватизация объектов недвижимости, указанных в пунктах осуществляется в соответствии с решением Совета депутатов города Новосибирска от 24.11.2010 № 186 «О Прогнозном плане приватизации муниципального имущества на 2011 год».

Приватизация объекта недвижимости, указанного в пункте осуществляется в соответствии с решением Совета депутатов города Новосибирска от 09.11.2011 № 475 «О Прогнозном плане приватизации муниципального имущества на 2012 год».

**1. Нежилое помещение в подвале и на 1 этаже по адресу: г. Новосибирск, Дзержинский район, ул. Красна, 62.**

Условия приватизации утверждены постановлением мэрии от 14.12.2012 № 12895.

Помещение свободно от арендных отношений.

Площадь помещения – 151,1 кв. м. Начальная цена с НДС – 4 555 000,0 рублей.

Шаг аукциона – 225 000,0 рублей. Сумма задатка – 455 500,0 рублей.

Аукционы, объявленные на 15.10.2010, 19.06.2012, 23.07.2012, 03.09.2012 и 22.10.2012, не состоялись в связи с отсутствием заявителей.

**2. Нежилое помещение по адресу: г. Новосибирск, Дзержинский район, проспект Дзержинского, 40.**

Условия приватизации утверждены постановлением мэрии от 14.12.2012 № 12902.

Арендатор помещения: ОАО «Кларино», срок действия договора аренды до 01.03.2013.

Площадь помещения – 38,3 кв. м. Начальная цена с НДС – 1 797 000,0 рублей.

Шаг аукциона – 85 000,0 рублей. Сумма задатка – 179 700,0 рублей.

Аукцион ранее не объявлялся.

**3. Нежилое помещение в подвале 1-этажной пристройки магазина с подвалом к 9-этажному жилому дому по адресу: г. Новосибирск, Дзержинский район, ул. Доватора, 15.**

Условия приватизации утверждены постановлением мэрии от 14.12.2012 № 12896.

Помещение свободно от арендных отношений.

Площадь помещения – 607,7 кв. м. Начальная цена с НДС – 5 720 000,0 рублей.

Шаг аукциона – 285 000,0 рублей. Сумма задатка – 572 000,0 рублей.

Аукционы, объявленные на 21.10.2010 и 13.01.2011, не состоялись в связи с отсутствием заявителей.

**4. Нежилое помещение в подвале по адресу: г. Новосибирск, Засельцовский район, ул. Дуси Ковальчук, 61.**

Условия приватизации утверждены постановлением мэрии от 14.12.2012 № 12901.

Помещение свободно от арендных отношений.

Площадь помещения – 247,3 кв. м. Начальная цена с НДС – 5 188 000,0 рублей.

Шаг аукциона – 255 000,0 рублей. Сумма задатка – 518 800,0 рублей.

Аукционы, объявленные на 18.10.2011, 06.12.2011 и 17.01.2012, не состоялись в связи с отсутствием заявителей.

**5. Нежилое помещение магазина в подвале и на первом этаже пятиэтажного жилого дома с подвалом по адресу: г. Новосибирск, Ленинский район, ул. Титова, 17.**

Условия приватизации утверждены постановлением мэрии от 14.12.2012 № 12894.

Помещение свободно от арендных отношений.

Площадь помещения – 262,9 кв. м. Начальная цена с НДС – 15 264 000,0 рублей.

Шаг аукциона – 760 000,0 рублей. Сумма задатка – 1 526 400,0 рублей.

Аукцион ранее не объявлялся.

**6. Помещение парикмахерской на 1-м этаже 9-этажного жилого дома с подвалом по адресу: г. Новосибирск, Ленинский район, ул. Невельского, 73.**

Условия приватизации утверждены постановлением мэрии от 14.12.2012 № 12907.

Арендатор помещения: ООО «ЖеЛи», срок действия договора аренды до 01.07.2015.

Площадь помещения – 118,6 кв. м. Начальная цена с НДС – 3 504 000,0 рублей.

Шаг аукциона – 175 000,0 рублей. Сумма задатка – 350 400,0 рублей.

Аукционы, объявленные на 20.11.2008, 18.12.2008, 22.01.2009, 17.07.2009, 20.08.2009, 01.04.2011, 05.05.2011, 07.06.2011 и 12.07.2011, не состоялись в связи с отсутствием заявителей.

**7. Помещение магазина на 1-м этаже 9-этажного жилого дома с подвалом по адресу: г. Новосибирск, Первомайский район, ул. Первомайская, 150.**

Условия приватизации утверждены постановлением мэрии от 14.12.2012 № 12920.

Арендатор помещения: ИП Сидорова Л. А., срок действия договора аренды до 30.06.2015.

Площадь помещения – 427,1 кв. м. Начальная цена с НДС – 11 910 000,0 рублей.

Шаг аукциона – 595 000,0 рублей. Сумма задатка – 1 191 000,0 рублей.

Аукционы, объявленные на 20.06.2008, 18.07.2008, 02.07.2009, 06.08.2009, 01.07.2010, 05.08.2010, 30.09.2010, 17.05.2011, 21.06.2011, 26.07.2011, 23.08.2011, 20.09.2011 и 18.10.2011, не состоялись в связи с отсутствием заявителей.

**8. Нежилое помещение в подвале по адресу: г. Новосибирск, Центральный район, Красный проспект, 71/ул. Достоевского, 12.**

Условия приватизации утверждены постановлением мэрии от 14.12.2012 № 12915.

Арендатор помещения: ООО «АБ ОВО», срок действия договора аренды до 14.10.2015.

Площадь помещения – 49,7 кв. м. Начальная цена с НДС – 1 140 000,0 рублей.

Шаг аукциона – 55 000,0 рублей. Сумма задатка – 114 000,0 рублей.

Аукцион ранее не объявлялся.

**9. Нежилое здание (фильмотека) с земельным участком по адресу: г. Новосибирск, Калининский район, ул. Богдана Хмельницкого, 95/1.**

Условия приватизации утверждены постановлением мэрии от 14.12.2012 № 12913.

Здание свободно от арендных отношений.

Площадь здания – 369,6 кв. м.

Начальная цена с НДС – 8 869 000,0 рублей.

Шаг аукциона – 440 000,0 рублей. Размер задатка – 886 900,0 рублей.

Площадь земельного участка – 981,0 кв. м.

Кадастровый номер земельного участка 54:35:041130:75.

Категория земель: земли населенных пунктов – для эксплуатации здания фильмотеки.

Цена земельного участка (без НДС) – 1 373 000,0 рублей.

Аукцион ранее не объявлялся.

По пункту 9 победитель аукциона - участник, предложивший наибольшую цену за здание, обязан оплатить стоимость земельного участка по цене – 1 373 000,0 рублей.

Победителем аукциона признается участник, предложивший наиболее высокую цену за объект недвижимости.

Форма подачи предложений по цене – открытая.

Данное сообщение является публичной офертой для заключения договора о задатке в соответствии со статьей 437 Гражданского кодекса Российской Федерации, а подача претендентом заявки и перечисление задатка являются акцептом такой оферты.

При необходимости заключения договора о задатке в письменной форме, место и срок заключения договора о задатке: г. Новосибирск, Красный проспект, 50 (Дом Быта), ком. 721 с даты опубликования объявления по 25.01.2013 с понедельника по четверг (за исключением выходных и праздничных дней) с 10-00 до 12-30, с 14-00 до 17-00;

Для заключения договора о задатке при себе иметь: физическому лицу – документ, удостоверяющий личность; юридическому лицу – устав, в случае заключения договора о задатке представителем претендента предьявляется нотариально заверенная доверенность.

Поступление задатка на расчетный счет Продавца по 28.01.2013 года.

**Реквизиты для перечисления задатка:**

**Получатель:**

**Департамент финансов и налоговой политики мэрии города Новосибирска (ДЗиИО мэрии, л/с 120.01.001.3)**

**ИНН 5406102806**

**КПП 540601001**

**Счет получателя 40 302 810 100 045 000 002**

**КБК 930 000 000 000 000 00 180**

**Банк получателя:**

**ГРКЦ ГУ БАНКА РОССИИ ПО НОВОСИБИРСКОЙ ОБЛАСТИ**

**Г. НОВОСИБИРСК**

**БИК 045004001**

**В назначении платежа указать:**

**«Для участия в аукционе \_\_\_\_\_ (дата аукциона), проводимом ДЗиИО по продаже \_\_\_\_\_ (адрес объекта недвижимости)»**

Задаток не возвращается Задаткодателю в случае если:

- Задаткодатель отозвал заявку позднее 17 час. 00 мин. 31.01.2013;

- Задаткодатель не прибыл на аукцион или отказался от участия в момент его проведения;

- Задаткодатель, став победителем, отказался от подписания протокола об итогах аукциона;

- Задаткодатель отказался или не исполнил своевременно обязательства, вытекающие из протокола об итогах аукциона;

- Задаткодатель отказался от подписания договора купли-продажи или не исполнил его.

Место и срок приема заявок: г. Новосибирск, Красный проспект, 50 (Дом Быта), ком. 721 с даты опубликования объявления по 28.01.2013 с понедельника по четверг (за исключением выходных и праздничных дней) с 10-00 до 12-30, с 14-00 до 17-00; Контактные телефоны: 227-51-24, 227-51-22.

Перечень документов, необходимых для подачи заявки:

- Заверенные копии учредительных документов, (если организация – заявитель имеет в качестве единственного учредителя другое юридическое лицо, то она обязана предоставить нотариальные копии устава и свидетельства о регистрации учредителя), свидетельства о регистрации, (в т.ч. о регистрации изменений, вносимых в учредительные документы), свидетельство о постановке на учет в налоговый орган;

- Документ, содержащий сведения о доле (её отсутствии) Российской Федерации, субъекта Российской Федерации или муниципального образования в уставном капитале юридического лица (реестр владельцев акций либо выписка из него или заверенное печатью юридического лица и подписанное его руководителем письмо);

- Документ, который подтверждает полномочия руководителя юридического лица на осуществление действий от имени юридического лица (копия решения о назначении этого лица или о его избрании) и в соответствии с которым руководитель юридического лица обладает правом действовать от имени юридического лица без доверенности;

- В случае, если от имени претендента действует его представитель по доверенности, к заявке должна быть приложена нотариальная доверенность на осуществление действий от имени претендента, оформленная в установленном порядке. В случае, если доверенность на осуществление действий от имени претендента подписана лицом, уполномоченным руководителем юридического лица, заявка должна содержать также документ, подтверждающий полномочия этого лица.

- Заявитель предоставляет документ, удостоверяющий личность или предоставляет копии всех его листов.

Все листы документов, представляемых одновременно с заявкой, либо отдельные тома данных документов должны быть прошиты, пронумерованы, скреплены печатью претендента (для юридического лица) и подписаны претендентом или его представителем.

К данным документам (в том числе к каждому тому) также прилагается их опись. Заявка и такая опись составляются в двух экземплярах, один из которых остается у продавца, другой - у претендента.

На каждый лот должен быть сформирован отдельный пакет документов.

Заявка может быть отозвана заявителем или его полномочным представителем, действующим на основе нотариальной доверенности до 17 час. 00 мин. 31.01.2013. Основанием для отзыва заявки является: для юридических лиц – письменное заявление, выполненное на фирменном бланке организации-заявителя, заверенное печатью организации; для физических лиц – письменное заявление.

Дата определения участников аукционов – 01 февраля 2013 г.

Место проведения аукционов — Красный проспект, 50; 2-й этаж; зал заседаний (ком. 228).

Итоги аукционов подводятся в день проведения аукциона в департаменте земельных и имущественных отношений мэрии города Новосибирска, по адресу: Красный проспект, 50, ком. 228.

Срок заключения договора купли-продажи в течение пятнадцати рабочих дней с даты подведения итогов аукциона, но не ранее чем через десять рабочих дней со дня размещения протокола об итогах проведения продажи.

Счет для перечисления денежных средств по договору купли-продажи будет указан в договоре купли-продажи.

Об итогах аукционов будет сообщено в этом же издании и на официальных сайтах: сайте города Новосибирска [www.novo-sibirsk.ru](http://www.novo-sibirsk.ru) и на официальном сайте Российской Федерации [torgi.gov.ru](http://torgi.gov.ru), в течение тридцати дней со дня совершения сделок.

Ограничения для участия в аукционе отсутствуют.

С иными сведениями об объекте, условиями договора купли-продажи, правилами проведения торгов, образцами типовых документов можно ознакомиться: Красный проспект, 50, ком. 721.

Срок и порядок оплаты.

Покупателю предоставляется рассрочка:

Адрес объекта	Срок рассрочки	Срок оплаты
Красный проспект, 71/ул. Достоевского, 12;	4 месяца	Платежи должны поступать на счет Получателя равными частями ежемесячно с момента заключения договора купли-продажи.
проспект Дзержинского, 40;	6 месяцев	Платежи должны поступать на счет Получателя равными частями ежемесячно с момента заключения договора купли-продажи.

ул. Красина, 62; ул. Доватора, 15; ул. Дуси Ковальчук, 61; ул. Титова, 17; ул. Невельского, 73; ул. Первомайская, 150; ул. Богдана Хмельницкого, 95/1.	12 месяцев	Платежи должны поступать на счет Получателя равными частями ежемесячно с момента заключения договора купли-продажи.
--	------------	---

Получателем денежных средств является Управление Федерального казначейства по Новосибирской области.

Сумму НДС в размере 18% от сложившейся на аукционе цены, Покупатель, являющийся налоговым агентом по уплате НДС (юридическое лицо и индивидуальный предприниматель) оплачивает самостоятельно по месту своего нахождения, Покупатель (физическое лицо) оплачивает на счет Управления Федерального казначейства по Новосибирской области.

На сумму денежных средств, по уплате которой предоставляется рассрочка, производится начисление процентов, исходя из ставки, равной одной трети ставки рефинансирования Центрального банка Российской Федерации, действующей на дату публикации объявления о продаже.

С информацией о выставленных на торги объектах недвижимости можно ознакомиться на официальном сайте города Новосибирска [www.novo-sibirsk.ru](http://www.novo-sibirsk.ru), и на официальном сайте Российской Федерации [torgi.gov.ru](http://torgi.gov.ru).

Образцы договоров о задатке, заявки на участие в аукционе приведены в приложениях 1 и 2 к данному извещению.

Образец договора купли продажи приведен в приложении 3 к данному извещению.

Заместитель начальника департамента

Г. Н. Капустина

Начальник отдела приватизации и ценных бумаг

А. Н. Кривошапов



**ДОГОВОР О ЗАДАТКЕ №**

г. Новосибирск

«\_\_» \_\_\_\_\_ 2013 г.

**СТОРОНЫ:**

Департамент земельных и имущественных отношений мэрии города Новосибирска, именуемый в дальнейшем Продавец, в лице начальника департамента Кондратьева Алексея Валерьевича, действующего на основании Положения, принятого решением Совета депутатов города Новосибирска от 09.10.2007 № 708, с одной стороны, и

с другой стороны, заключили настоящий договор о нижеследующем:

1. Задаткодатель для обеспечения обязательств, вытекающих из заявки Задаткодателя на участие в аукционе \_\_\_\_\_ по продаже \_\_\_\_\_, площадью \_\_\_\_\_ кв. м, расположенного по адресу: г. Новосибирск, \_\_\_\_\_ район, ул. \_\_\_\_\_, вносит задаток в сумме \_\_\_\_\_ (\_\_\_\_\_) рублей. Денежные средства должны поступить на расчетный счет Задаткополучателя не позднее \_\_\_\_\_ 2013.

**Реквизиты для перечисления задатка:** Департамент финансов и налоговой политики мэрии города Новосибирска (ДЗиИО мэрии, л/с 120.01.001.3). ИНН 5406102806. КПП 540601001. Счет получателя 40 302 810 100 045 000 002. КБК 930 000 000 000 000 00 180. Банк получателя: ГРКЦ ГУ БАНКА РОССИИ ПО НОВОСИБИРСКОЙ ОБЛАСТИ  
г. НОВОСИБИРСК БИК 045004001.

В назначении платежа указать:

«Для участия в аукционе \_\_\_\_\_ (дата аукциона), проводимом ДЗиИО по продаже \_\_\_\_\_ (адрес объекта недвижимости)»

Документом, подтверждающим внесение задатка, является выписка со счета Задаткополучателя.

2. В случае не поступления в указанный срок суммы задатка на счет Задаткополучателя, обязательства Задаткодателя по настоящему договору считаются неисполненными.

3. В случае победы Задаткодателя на аукционе, проводимом Задаткополучателем \_\_\_\_\_ 2013, денежные средства, перечисленные в качестве задатка, Задаткополучатель засчитывает в счет оплаты сделки купли-продажи.

4. Возврат задатка производится в следующих случаях:

- 4.1. если Задаткодателем не была подана заявка;
- 4.2. если Задаткодатель отозвал заявку не позднее 17 час. 00 мин. \_\_\_\_\_ 2013;
- 4.3. если аукцион признан несостоявшимся;
- 4.4. если Задаткодатель не допущен к участию в аукционе;
- 4.5. если Задаткодатель не признан победителем аукциона;
- 4.6. Задаток возвращается на счет Задаткодателя в течение 5-и дней: по пункту 4.1. – со дня поступления заявления о возврате задатка, в случае

- отсутствия заявления – со дня проведения аукциона;
- по пункту 4.2. – со дня поступления заявления об отзыве заявки;
  - по пункту 4.3. – со дня подписания комиссией протокола о признании аукциона несостоявшимся;
  - по пункту 4.4. – со дня подписания членами комиссии протокола о допуске к участию в аукционе;
  - по пункту 4.5. – со дня проведения аукциона.
5. Задаток не возвращается Задаткодателю в случае:
- 5.1 если заявка на участие в аукционе была отозвана Задаткодателем по истечении срока, указанного в п. 4.2;
  - 5.2. если Задаткодатель не прибыл на аукцион или отказался от участия в момент его проведения;
  - 5.3. если Задаткодатель, став победителем, отказался от подписания протокола об итогах аукциона;
  - 5.4. если Задаткодатель отказался или не исполнил своевременно обязательства, вытекающие из протокола об итогах аукциона;
  - 5.5. если Задаткодатель отказался от подписания договора купли-продажи или не исполнил его.
6. Срок действия договора устанавливается с момента его подписания и до момента его исполнения сторонами.
7. Настоящий договор составлен в 3-х экземплярах, имеющих одинаковую юридическую силу: один – для Задаткодателя, два – для Задаткополучателя.

### ПОДПИСИ СТОРОН

<b>ЗАДАТКОПОЛУЧАТЕЛЬ</b>	<b>ЗАДАТКОДАТЕЛЬ</b>
Департамент земельных и имущественных отношений мэрии города Новосибирска. Адрес: 630091, г. Новосибирск, Красный проспект, 50	
Начальник департамента _____ А. В. Кондратьев	_____
«        » _____ 2013 г.	«        » _____ 2013 г.

**Начальник отдела приватизации и ценных бумаг**

**А. Н. Кривошапов**

---

В департамент земельных и имущественных отношений мэрии города  
Новосибирска

---

### ЗАЯВКА НА УЧАСТИЕ В АУКЦИОНЕ

г. Новосибирск «    » \_\_\_\_\_ 2013 г.

**Заявитель**

---

*(полное наименование заявителя)*

**в лице**

---

*(должность, фамилия, имя, отчество)*

действующего на основании

---

**просит допустить** к участию в аукционе по продаже находящегося в муниципальной собственности:

---

*(наименование имущества, его площадь и местонахождение)*

**обязуется:**

1) принять участие в аукционе.

2) соблюдать:

— условия аукциона, объявленного на «\_\_» \_\_\_\_\_ 2013 г., содержащиеся в извещении о проведении аукциона, опубликованном в бюллетене органов местного самоуправления города Новосибирска, на официальном сайте города Новосибирска [www.novo-sibirsk.ru](http://www.novo-sibirsk.ru) и на официальном сайте РФ [www.torgi.gov.ru](http://www.torgi.gov.ru)

— порядок проведения аукциона, установленный Положением об организации продажи государственного или муниципального имущества на аукционе, утвержденным постановлением Правительства Российской Федерации от 12.08.2002 г. № 585;

3) в случае признания победителем аукциона заключить с департаментом земельных и имущественных отношений мэрии города Новосибирска договор купли-продажи в течение 15 рабочих дней с даты проведения аукциона, но не ранее чем через 10 рабочих дней со дня размещения протокола об итогах проведения продажи и уплатить Продавцу стоимость имущества, установленную по результатам аукциона, в сроки, определяемые договором купли-продажи.

Заявитель **ознакомлен** с поэтажным планом и экспликацией объекта недвижимости, с иными сведениями об объекте: \_\_\_\_\_ *(подпись)*

**К заявке прилагаются следующие документы:**

1. Заверенные копии учредительных документов Заявителя (для юридического лица): устава, свидетельства о регистрации, (в т.ч. о регистрации изменений, вносимых в учредительные документы и их текст), свидетельства о постановке на учет в Налоговый орган.

2. Документ, содержащий сведения о доле (её отсутствии) Российской Федерации, субъекта Российской Федерации или муниципального образования в уставном капитале юридического лица (реестр владельцев акций либо выписка из него или заверенное печатью юридического лица и подписанное его руководителем письмо).

3. Документы, подтверждающие полномочия лица, подающего заявку или участвующего в аукционе:

— документ, который подтверждает полномочия руководителя юридического лица на осуществление действий от имени юридического лица (копия решения о назначении этого лица или о его избрании) и в соответствии с которым руководитель юридического лица обладает правом действовать от имени юридического лица без доверенности;

— доверенность на осуществление действий от имени претендента, оформленная в установленном порядке, или нотариально заверенная копия такой доверенности. В случае, если доверенность на осуществление действий от имени претендента подписана лицом, уполномоченным руководителем юридического лица, заявка должна содержать также документ, подтверждающий полномочия этого лица.;

— паспорт (предъявляется лично) или представляются копии всех его листов (для физического лица).

4. Подписанная Заявителем опись представляемых документов.

Претендент сообщает, что не относится к категории лиц, права которых на участие в приватизации муниципального имущества ограничены действующим законодательством. В случае если впоследствии будет установлено, что претендент, победивший на аукционе и приобретший приватизируемое имущество, не имел законного права на его приобретение, сделка признается ничтожной.

Настоящей заявкой претендент гарантирует достоверность представленной им информации и прилагаемых к заявке документов.

Адрес, телефон Заявителя: \_\_\_\_\_

Банковские реквизиты для возврата задатка: Получатель \_\_\_\_\_

\_\_\_\_\_ (наименование, ИНН, КПП)

Счет получателя \_\_\_\_\_ Банк \_\_\_\_\_

(20 знаков)

(наименование)

БИК \_\_\_\_\_ Кор. счет \_\_\_\_\_

**Подпись Заявителя** (его полномочного представителя):

\_\_\_\_\_ М.П. « \_\_\_\_ » \_\_\_\_\_ 2013 г.

**Заявка принята Продавцом:**

\_\_\_\_\_ час \_\_\_\_\_ мин. « \_\_\_\_ » \_\_\_\_\_ 2013 г. за № \_\_\_\_\_

Подпись уполномоченного лица Продавца

\_\_\_\_\_

## ПРИЛОЖЕНИЕ 3

### ДОГОВОР № КУПЛИ-ПРОДАЖИ ОБЪЕКТА НЕДВИЖИМОСТИ

г. Новосибирск \_\_\_\_\_ г.

Продавец: Департамент земельных и имущественных отношений мэрии города Новосибирска, в лице начальника департамента Кондратьева Алексея Валерьевича, действующего на основании Положения о департаменте земельных и имущественных отношений мэрии города Новосибирска, утвержденного решением Совета депутатов города Новосибирска от 09.10.2007 № 708,

Покупатель: \_\_\_\_\_,  
именуемые в дальнейшем сторонами, заключили настоящий договор о нижеследующем:

#### ПРЕДМЕТ ДОГОВОРА

1.1. Продавец обязуется передать в собственность Покупателя в порядке приватизации, а Покупатель обязуется оплатить и принять в собственность приобретенное на аукционе \_\_\_\_\_ г. \_\_\_\_\_ по адресу: город Новосибирск, \_\_\_\_\_, кадастровый (или условный номер) – \_\_\_\_\_.  
Общая площадь указанного помещения составляет \_\_\_\_\_ кв. м.

1.2. Основанием для оформления настоящей сделки являются: Федеральный закон от 21.12.2001 № 178-ФЗ «О приватизации государственного и муниципального имущества», Положение о приватизации муниципального имущества, находящегося в собственности города Новосибирска, принятое решением Совета депутатов города Новосибирска от 29.04.2009 № 1200, решение Совета депутатов города Новосибирска от \_\_\_\_\_ № \_\_\_\_\_ «О Прогнозном плане приватизации муниципального имущества на \_\_\_\_\_ год» № \_\_\_\_\_), постановление мэрии города Новосибирска от \_\_\_\_\_ № \_\_\_\_\_, протокол об итогах аукциона от \_\_\_\_\_ № \_\_\_\_\_.

1.3. На момент заключения договора продаваемое помещение принадлежит городу Новосибирску на праве собственности, что подтверждается свидетельством о государственной регистрации права \_\_\_\_\_, выданным \_\_\_\_\_.

Помещение передано в аренду по договору аренды недвижимого имущества муниципальной казны от \_\_\_\_\_ № \_\_\_\_\_, срок действия договора аренды до \_\_\_\_\_.

На момент заключения договора помещение не заложено, не арестовано, не имеет других обременений, не является предметом исков третьих лиц. Указанное гарантируется Продавцом.

1.4. Состав продаваемого помещения определен сторонами настоящего договора на основании \_\_\_\_\_. Номера на поэтажном плане: \_\_\_\_\_. Этаж: \_\_\_\_\_.

1.5. Жилой дом по адресу: город Новосибирск, \_\_\_\_\_, на \_\_\_\_\_ которого находится помещение площадью \_\_\_\_\_ кв. м, расположен на земельном участке с кадастровым номером - \_\_\_\_\_. Категория земель – \_\_\_\_\_.

## 2. ЦЕНА ДОГОВОРА И ПОРЯДОК РАСЧЕТОВ

2.1. Цена продажи помещения: \_\_\_\_\_ (прописью) рублей, в том числе налог на добавленную стоимость \_\_\_\_\_ (прописью) рублей.

Сумма внесенного задатка: \_\_\_\_\_ (прописью) рублей, в том числе налог на добавленную стоимость \_\_\_\_\_ (прописью) рубля.

Сумма к оплате за вычетом внесенного задатка: \_\_\_\_\_ (прописью) рублей, в том числе налог на добавленную стоимость \_\_\_\_\_ (прописью) рубля.

2.2. Покупатель обязан перечислить за приобретенное помещение денежные средства:

2.2.1. На счет Управления Федерального казначейства по Новосибирской области (далее по тексту – Получатель) в размере \_\_\_\_\_ (прописью) рублей следующие сроки:

первый платёж \_\_\_\_\_ (прописью) рублей в срок не позднее \_\_\_\_\_;

первый платёж \_\_\_\_\_ (прописью) рублей в срок не позднее \_\_\_\_\_;

\_\_\_\_\_  
\_\_\_\_\_

Реквизиты для перечисления:

\_\_\_\_\_  
\_\_\_\_\_  
\_\_\_\_\_

Под сроком оплаты понимается дата поступления денежных средств на счет Получателя.

На сумму денежных средств \_\_\_\_\_ (прописью) рублей, по уплате которой предоставляется рассрочка, производится начисление процентов, исходя из ставки, равной одной трети годовой ставки рефинансирования Центрального банка Российской Федерации, действующей на дату публикации извещения о продаже помещения – \_\_\_\_\_ %.

Начисление процентов производится на каждую сумму платежа, включая день фактического перечисления Покупателем денежных средств. Проценты подлежат уплате вместе с уплатой суммы очередного платежа. Для подтверждения даты перечисления платежа Покупатель представляет Продавцу выписку со своего лицевого (банковского) счета.

Покупатель имеет право досрочной оплаты.

В случае, если Покупатель одновременно оплачивает сумму \_\_\_\_\_ в течение десяти дней с даты заключения договора, начисление процентов не производится.

### 3. ОБЯЗАННОСТИ ПРОДАВЦА

3.1. Принять оплату за помещение в размере и сроки, установленные в пункте 2.2 настоящего договора.

3.2. Передать Покупателю в собственность нежилое помещение, указанное в пункте 1.1 настоящего договора, по передаточному акту не позднее 30 дней с момента поступления всей суммы денежных средств на счет Получателя.

### 4. ОБЯЗАННОСТИ ПОКУПАТЕЛЯ

4.1. Оплатить Продавцу стоимость нежилого помещения, указанного в пункте 1.1, и проценты за предоставленную рассрочку, в размере и порядке, предусмотренными пунктом 2.2 настоящего договора.

4.2. Принять указанное в пункте 1.1 нежилое помещение в собственность по передаточному акту не позднее 30 дней с момента поступления всей суммы денежных средств на счет Получателя.

4.3. Содержать приобретенное нежилое помещение и придомовую территорию в исправном состоянии, убирать прилегающую территорию.

4.4. Обеспечивать представителям предприятий жилищно-коммунального хозяйства беспрепятственный доступ в указанное в пункте 1.1 настоящего договора помещение для проведения технических осмотров и ремонта механического, электрического, сантехнического и иного оборудования (инженерных коммуникаций), а в случае устранения аварийных ситуаций и другим владельцам помещений, расположенных в здании.

В случае отчуждения указанного помещения третьему лицу Покупатель обязан довести до его сведения в письменной форме данное обязательство.

4.5. Участвовать в общем объеме платежей на содержание и ремонт здания, расположенного по адресу: город Новосибирск, \_\_\_\_\_ придомовой территории пропорционально площади приобретённого помещения.

4.6. Заключить с организацией, обслуживающей жилой дом, расположенный по адресу: город Новосибирск, \_\_\_\_\_ договор об условиях обслуживания здания, инженерных коммуникаций и прилегающей территории.

4.7. Оплачивать коммунальные услуги на основании договоров соответствующими службами.

### 5. ОТВЕТСТВЕННОСТЬ СТОРОН

5.1. За невнесение денежных средств в размере и в срок, установленные в пункте 2.2 настоящего договора, Покупатель уплачивает Продавцу пеню в размере 0,2 % от неуплаченной суммы за каждый день просрочки платежа и перечисляет пеню на счет Получателя одновременно с оплатой основного платежа. В случае непоступления на счёт Получателя любой из сумм денежных средств по истечении 20 дней от установленного пунктом 2.2 настоящего договора срока, Продавец вправе отказаться от исполнения договора без обращения в суд и составления до-



полнительного соглашения о расторжении договора купли-продажи и без возвращения Покупателю уже уплаченных денежных сумм. При этом нежилое помещение остается в муниципальной собственности. Пеня начисляется до момента расторжения договора купли-продажи. Данное положение считается добровольным соглашением сторон о внесудебном порядке расторжения договора купли-продажи и прекращении обязательств.

5.2. В случае установления судом факта незаконного происхождения средств, используемых Покупателем для совершения платежей по настоящему договору, Продавец вправе в судебном порядке потребовать признания настоящего договора недействительным.

## 6. ВОЗНИКНОВЕНИЕ ПРАВА СОБСТВЕННОСТИ

6.1. Право собственности на продаваемое нежилое помещение возникает у Покупателя с момента государственной регистрации перехода права собственности.

6.2. Покупатель вправе отчуждать, сдавать в аренду, залог указанное нежилое помещение только после государственной регистрации перехода права собственности.

6.3. Риск случайной гибели или порчи указанного в пункте 1.1 нежилого помещения несет Покупатель со дня его получения по передаточному акту.

## 7. ЗАКЛЮЧИТЕЛЬНЫЕ ПОЛОЖЕНИЯ

7.1. Договор вступает в силу с момента его подписания.

7.2. Изменение условий настоящего договора, расторжение договора, кроме случаев, предусмотренных настоящим договором, возможны лишь по взаимному согласию сторон.

7.3. Споры между сторонами по настоящему договору рассматриваются в арбитражном суде Новосибирской области.

7.4. Договор составлен в четырёх экземплярах:

один – для Покупателя;

один – для Управления Федеральной службы государственной регистрации, кадастра и картографии по Новосибирской области;

два – для Продавца, один из которых находится в деле департамента и регистрации не подлежит.

8. ЮРИДИЧЕСКИЕ АДРЕСА СТОРОН

8.1. Продавец: Департамент земельных и имущественных отношений мэрии города Новосибирска, 630091, г. Новосибирск, Красный проспект, 50.

8.2. Покупатель: \_\_\_\_\_.

Адрес: \_\_\_\_\_.

\_\_\_\_\_

Банковские реквизиты.

ПРОДАВЕЦ:

ПОКУПАТЕЛЬ:

\_\_\_\_\_ А. В. Кондратьев

\_\_\_\_\_

\_\_\_\_\_

\_\_\_\_\_

# СОДЕРЖАНИЕ

<b>Организационный комитет информирует</b>	1
Заключение по результатам публичных слушаний по вопросам предоставления разрешений на отклонение от предельных параметров разрешенного строительства, реконструкции объектов капитального строительства	2
<b>Правовые акты мэрии города Новосибирска</b>	4
Постановления	5
Об образовании избирательных участков в городе Новосибирске	5
О проведении IV городского конкурса молодых педагогов «Новой школе – современный учитель»	119
О проведении XXII городского конкурса «Учитель года»	126
О внесении изменений в постановление мэрии города Новосибирска от 15.12.2011 № 12112 «Об утверждении ведомственной целевой программы «Ремонт дворовых территорий многоквартирных домов, проездов к дворовым территориям многоквартирных домов города Новосибирска» на 2012 – 2014 годы»	134
О внесении изменений в ведомственную целевую программу «О переводе многоквартирных домов города Новосибирска, подключенных к групповым установкам сжиженного газа, на снабжение природным газом» на 2012 – 2016 годы, утвержденную постановлением мэрии города Новосибирска от 18.06.2012 № 5708	147
О внесении изменений в ведомственную целевую программу «Газификация города Новосибирска» на 2011 – 2015 годы, утвержденную постановлением мэрии города Новосибирска от 24.01.2011 № 393	160
О внесении изменений в ведомственную целевую программу «Управдом в городе Новосибирске» на 2011 – 2014 годы, утвержденную постановлением мэрии города Новосибирска от 25.04.2011 № 3410	176
О развитии застроенной территории в границах улиц Вавилова, Тимирязева в Заельцовском районе	180
О развитии застроенной территории в границах улиц Якушева, Грибоедова в Октябрьском районе	183

О внесении изменений в постановление мэра от 19.05.2006 № 570 «О реализации Закона Новосибирской области «Об учете органами местного самоуправления граждан в качестве нуждающихся в жилых помещениях, предоставляемых в Новосибирской области по договорам социального найма»	186
О развитии застроенной территории в границах улиц Плановой, 2-й Союза Молодежи в Заельцовском районе	187
О развитии застроенной территории в границах улиц 2-й Союза Молодежи, Вавилова в Заельцовском районе	190
<b>Официальные сообщения и материалы органов местного самоуправления города новосибирска</b>	193
Извещения департамента земельных и имущественных отношений	194

## СПИСОК

мест распространения и ознакомления с периодическим печатным изданием  
«Бюллетень органов местного самоуправления города Новосибирска»

№	Адресат	Адрес
<b>Администрации районов города Новосибирска:</b>		
1	Дзержинская	пр. Дзержинского, 16
2	Железнодорожная	ул. Ленина, 51
3	Заельцовская	ул. Дуси Ковальчук, 272/1
4	Калининская	ул. Богдана Хмельницкого, 2
5	Кировская	ул. Петухова, 18
6	Ленинская	ул. Станиславского, 6а
7	Октябрьская	ул. Сакко и Ванцетти, 33
8	Первомайская	ул. Физкультурная, 7
9	Советская	пр. Лаврентьева, 14
10	Центральная	ул. Коммунистическая, 33а
<b>Муниципальные библиотеки города Новосибирска:</b>		
11	МУК «Центральная городская библиотека им. К. Маркса»	630049, Красный проспект, 163
	Отделение ЦГБ им. К. Маркса	630099, ул. Фрунзе, 3
12	Центральная районная библиотека им. В. Г. Белинского	630051, пр. Дзержинского, 79
	Библиотека-филиал им. Я. Гашека	630089, ул. Лежена, 16
	Библиотека-филиал им. М. Цветаевой	630124, ул. Б. Богаткова, 268
	Библиотека-филиал им. Н. Островского	630084 ул. Авиастроителей, 15
	Библиотека-филиал им. И. Тургенева	630051, пр. Дзержинского, 79
	Библиотека-филиал им. Н. Гоголя	630015, ул. Гоголя, 215
	Библиотека-филиал им. С. П. Чкалова	630084, ул. Чкалова, 72
13	ЦРБ им. Чехова	630132, ул. Сибирская, 37

	Библиотека-филиал им. Даля	630004, ул. Ленина, 32
14	ЦРБ им. М. Е. Салтыкова-Щедрина	630049, Красный проспект, 83
	Библиотека-филиал им. А. В. Луначарского	630001, ул. Ельцовская, 7
	Библиотека-филиал им. С. Чекалина	630082, ул. Д. Донского, 45/1
	Библиотека-филиал им. Л. Н. Сейфуллиной	630047, ул. Магаданская, 5
	Библиотека-филиал им. В. Я. Шишкова	630040, ул. Кубовая, 49а
	Библиотека-филиал им. В. Ю. Драгунского	630105, ул. Деповская, 36
	Библиотека-филиал им. З. Космодемьянской	630001, ул. Ельцовская, 7
15	ЦРБ им. Д. С. Лихачева	630027, ул. Б. Хмельницкого, 38
	Библиотека-филиал им. Лермонтова	630027, ул. Объединения, 11
	Библиотека-филиал им. Волкова	630027, Дунаевского, 11
	Библиотека-филиал им. Л. Кассиля	630013, ул. Новоуральская, 33
	Библиотека-филиал им. М. Горького	630089, ул. Магистральная, 7
	Библиотека-филиал им. К. Симонова	630013, ул. Новоуральская, 33
16	ЦРБ им. А. Макаренко	630119, ул. Петухова, 118
	Библиотека-филиал им. А. Грина	630024, ул. Бетонная, 7
	Библиотека-филиал им. М. Булгакова	630066, ул. Герцена, 10
	Библиотека-филиал им. В. Г. Короленко	630033, ул. С. Кожевникова, 37
	Библиотека им. С. А. Есенина	630066, ул. Комсомольская 23, кв. 111
	Библиотека-филиал им. К. Паустовского	630106, ул. Зорге 76, кв. 4
	Библиотека-филиал им. В. П. Астафьева	630106, ул. Зорге 60, кв. 181
	Библиотека-филиал им. И. Бунина	630033, ул. Оловозаводская 1/2, кв. 102

17	ЦРБ им. П. Бажова	630064, ул. Новогодняя, 11
	Библиотека-филиал им. А. С. Пушкина	630108, ул. Широкая, 15
	Библиотека-филиал им. Н. А. Некрасова	630078, ул. Римского-Корсакова, 5/1
	Библиотека-филиал им. А. А. Фадеева	630036, ул. Полярная, 2
	Библиотека-филиал им. А. Ахматовой	630120, ул. Филатова, 9
	Библиотека-филиал им. В. Куйбышева	630071, ул. Колхидская,
	Библиотека-филиал им. М. Калинина	630071, ул. Халтурина, 32
	Библиотека-филиал им. А. И. Герцена	630054, ул. Римского-Корсакова, 12
	Библиотека-филиал им. В. Бианки	630045, ул. Полтавская, 25
	Библиотека-филиал им. А. Блока	630100, ул. Котовского, 11
18	Центральная районная библиотека им. Л. Н. Толстого Октябрьского района	630102, ул. Восход, 26
	Библиотека-филиал им. Б. Богаткова	630008, ул. Никитина, 70
	Библиотека-филиал им. Т. Шевченко	630126, ул. Выборная, 118
	Библиотека-филиал им. Гарина-Михайловского	630063, ул. Кирова, 321
	Библиотека-филиал им. Лаврова	630017, ул. Б. Богаткова, 198
	Библиотека-филиал им. М. Пришвина	630039, ул. Коммунарская, 200
	Библиотека-филиал им. А. Матросова	630083, ул. Большевикская, 153
19	«Центральная библиотека система Первомайского района им. Н. Г. Чернышевского»	630025, ул. Сызранская, 9 ул. Аксенова, 48
	Библиотека-филиал им. В. Дубинина	630080, ул. Первомайская, 114
	Библиотека-филиал им. М. Светлова	630037, ул. Маяковского, 4
	Библиотека-филиал им. И. А. Крылова	630068, ул. 4-й Пятилетки, 28а
	Библиотека-филиал им. Л. Куприна	630053, ул. Узорная, 8
	Библиотека-филиал им. Г. Пушкирева	630097, ул. Звездная, 3

	Библиотека-филиал им. В. М. Шукшина	630068, ул. Твардовского, 18
20	ЦРБ им. М. В. Ломоносова	630056, ул. Софийская, 2
	Библиотека-филиал им. Зошенко	630058, ул. Тружеников, 16а
	Библиотека-филиал им. Шолохова	630055, ул. М. Джалиля, 5
	Библиотека-филиал им. С. Аксакова	630060, ул. Экваторная, 5
	Библиотека-филиал им. Ю. Дмитриева	630055, Бульвар Молодежи, 16
	Библиотека-филиал им. Н. Лескова	630016, пос. Кирова, Боровая партия, 12
21	ЦРБ им. Крупской	630099, ул. Горького, 104
	Библиотека-филиал им. В. Ульянова	630091, ул. Достоевского, 8
	Библиотека-филиал им. Фурманова	630005, ул. С. Шамшиных, 85
22	<b>Общественная приемная мэра</b>	Красный проспект, 34, вход с ул. Депутатской, ком. 118
23	<b>ГПНТБ СО РАН</b>	Восход, 15
24	<b>Новосибирская государственная научная библиотека</b>	Советская, 6
25	<b>Сеть киосков ЗАО СА «Экспресс»</b>	

**Редакционный совет Бюллетеня органов местного самоуправления города Новосибирска:**

Нешумов С.И. - председатель, Маликова Е.А., Асанцев Д.В., Тыртышный А.Г.  
630099, Новосибирск, Красный проспект, 34, телефон/факс: (383) 227-41-90, 227-43-57

**Отпечатано в типографии ООО «Реклама плюс», тел.: 314-13-04**

Бюллетень № 98. 25.12.2012 г. Заказ № 509. Тираж 1000 экз.