

ЗАКЛЮЧЕНИЕ**по результатам публичных слушаний по вопросам предоставления разрешений на условно разрешенный вид использования земельного участка или объекта капитального строительства**

В целях выявления и учета мнения и интересов жителей города Новосибирска, в соответствии с Градостроительным кодексом Российской Федерации, Федеральным законом от 06.10.2003 № 131-ФЗ «Об общих принципах организации местного самоуправления в Российской Федерации», решением Совета депутатов города Новосибирска от 24.06.2009 № 1288 «О Правилах землепользования и застройки города Новосибирска», решением городского Совета Новосибирска от 25.04.2007 № 562 «О Положении о публичных слушаниях в городе Новосибирске» были проведены публичные слушания.

Постановление мэрии города Новосибирска от 28.12.2015 № 7405 «О назначении публичных слушаний по вопросам предоставления разрешений на условно разрешенный вид использования земельного участка или объекта капитального строительства» было опубликовано в Бюллетене органов местного самоуправления города Новосибирска № 59 часть 2 от 30 декабря 2015 года (страница 217) и размещено на официальном сайте города Новосибирска.

Публичные слушания по вопросам предоставления разрешений на условно разрешенный вид использования земельного участка или объекта капитального строительства проведены 21 января 2016 года.

В процессе проведения публичных слушаний по вопросам предоставления разрешений на условно разрешенный вид использования земельного участка или объекта капитального строительства были заслушаны предложения приглашенных экспертов и иных участников публичных слушаний.

По результатам проведения публичных слушаний сделано следующее

заключение:

1. Считать состоявшимися публичные слушания по вопросам предоставления разрешений на условно разрешенный вид использования земельного участка или объекта капитального строительства.

2. Процедура проведения публичных слушаний по предоставлению разрешений на условно разрешенный вид использования земельного участка или объекта капитального строительства осуществлена в соответствии с Градостроительным кодексом Российской Федерации, Федеральным законом от 06.10.2003 № 131-ФЗ «Об общих принципах организации местного самоуправления в Российской Федерации», решением Совета депутатов города Новосибирска от 24.06.2009 № 1288 «О Правилах землепользования и застройки города Новосибирска» и Положением о публичных слуша-

ниях в городе Новосибирске, принятым решением городского Совета Новосибирска от 25.04.2007 № 562.

3. Рекомендовать к предоставлению разрешений на условно разрешенный вид использования земельного участка или объекта капитального строительства:

3.1. Томиловой Д. В. на условно разрешенный вид использования земельного участка в границах территории кадастрового квартала 54:35:064410 площадью 1000 кв. м, расположенного по адресу (местоположение): Российская Федерация, Новосибирская область, город Новосибирск, ул. Большая, 82 (зона делового, общественного и коммерческого назначения (ОД-1)), - «индивидуальные жилые дома».

3.2. Якимович Г. В., Поповой Л. Г. на условно разрешенный вид использования земельного участка в границах территории кадастрового квартала 54:35:074390 площадью 295 кв. м, расположенного по адресу (местоположение): Российская Федерация, Новосибирская область, город Новосибирск, ул. Нижегородская, 129 (зона застройки жилыми домами смешанной этажности (Ж-1)), - «индивидуальные жилые дома».

3.3. Новиковой И. А. на условно разрешенный вид использования земельного участка в границах территории кадастрового квартала 54:35:071421 площадью 587 кв. м, расположенного по адресу (местоположение): Российская Федерация, Новосибирская область, город Новосибирск, НСТ «Рассвет», участок № 261 (зона застройки жилыми домами смешанной этажности (Ж-1)), - «земельные участки, предназначенные для ведения садоводства».

3.4. Захаровой Л. Н. на условно разрешенный вид использования земельного участка в границах территории кадастрового квартала 54:35:072855 площадью 407 кв. м, расположенного по адресу (местоположение): Российская Федерация, Новосибирская область, город Новосибирск, ул. Пролетарская, 182 (зона улично-дорожной сети (ИТ-3)), - «индивидуальные жилые дома».

3.5. Камфу А. В. на условно разрешенный вид использования земельного участка в границах территории кадастрового квартала 54:35:051790 площадью 629 кв. м, расположенного по адресу (местоположение): Российская Федерация, Новосибирская область, город Новосибирск, пер. 1-й Немировича-Данченко, 41 (зона застройки жилыми домами смешанной этажности (Ж-1)), - «индивидуальные жилые дома».

3.6. Якушко Н. С. на условно разрешенный вид использования земельного участка в границах территории кадастрового квартала 54:35:063310 площадью 652 кв. м, расположенного по адресу (местоположение): Российская Федерация, Новосибирская область, город Новосибирск, ул. Плахотного, 18 (зона делового, общественно- и коммерческого назначения (ОД-1)), - «индивидуальные жилые дома».

3.7. Ващенко Ю. В., Ващенко Л. А. на условно разрешенный вид использования земельного участка в границах территории кадастрового квартала 54:35:063210 площадью 853 кв. м, расположенного по адресу (местоположение): Российская Федерация, Новосибирская область, город Новосибирск, ул. Плахотного, 122, 124 (зона застройки жилыми домами смешанной этажности (Ж-1)), - «индивидуальные жилые дома».

3.8. Бондаревой М. М., Бондареву Н. Н. на условно разрешенный вид использова-

ния земельного участка в границах территории кадастрового квартала 54:35:072955 площадью 218 кв. м, расположенного по адресу (местоположение): Российская Федерация, Новосибирская область, город Новосибирск, ул. Артиллерийская, 36 (зона застройки жилыми домами смешанной этажности (Ж-1)), - «индивидуальные жилые дома».

3.9. Обществу с ограниченной ответственностью «Доступное Жилье Новосибирск» на условно разрешенный вид использования земельных участков с кадастровым номером:

54:35:061060:30 площадью 33056 кв. м, расположенного по адресу (местоположение): Российская Федерация, Новосибирская область, город Новосибирск, ул. Большая (зона застройки жилыми домами смешанной этажности (Ж-1)), - «многоквартирные малоэтажные дома (1 – 4 этажа), в том числе с помещениями общественного назначения, автостоянками»;

54:35:061060:33 площадью 36930 кв. м, расположенного по адресу (местоположение): Российская Федерация, Новосибирская область, город Новосибирск, ул. Большая (зона застройки жилыми домами смешанной этажности (Ж-1)), - «многоквартирные малоэтажные дома (1 – 4 этажа), в том числе с помещениями общественного назначения, автостоянками»;

54:35:061060:36 площадью 36575 кв. м, расположенного по адресу (местоположение): Российская Федерация, Новосибирская область, город Новосибирск, ул. Большая (зона застройки жилыми домами смешанной этажности (Ж-1)), - «многоквартирные малоэтажные дома (1 – 4 этажа), в том числе с помещениями общественного назначения, автостоянками»;

54:35:061060:37 площадью 46826 кв. м, расположенного по адресу (местоположение): Российская Федерация, Новосибирская область, город Новосибирск, ул. Большая (зона застройки жилыми домами смешанной этажности (Ж-1)), - «многоквартирные малоэтажные дома (1 – 4 этажа), в том числе с помещениями общественного назначения, автостоянками»;

54:35:061060:38 площадью 26226 кв. м, расположенного по адресу (местоположение): Российская Федерация, Новосибирская область, город Новосибирск, ул. Большая (зона застройки жилыми домами смешанной этажности (Ж-1)), - «многоквартирные малоэтажные дома (1 – 4 этажа), в том числе с помещениями общественного назначения, автостоянками»;

54:35:061060:39 площадью 34950 кв. м, расположенного по адресу (местоположение): Российская Федерация, Новосибирская область, город Новосибирск, ул. Большая (зона застройки жилыми домами смешанной этажности (Ж-1)), - «многоквартирные малоэтажные дома (1 – 4 этажа), в том числе с помещениями общественного назначения, автостоянками»;

54:35:061060:40 площадью 49277 кв. м, расположенного по адресу (местоположение): Российская Федерация, Новосибирская область, город Новосибирск, ул. Большая (зона застройки жилыми домами смешанной этажности (Ж-1)), - «многоквартирные малоэтажные дома (1 – 4 этажа), в том числе с помещениями обще-

ственного назначения, автостоянками».

3.10. Притьмову В. Г. на условно разрешенный вид использования земельного участка в границах территории кадастрового квартала 54:35:062190 площадью 626 кв. м, расположенного по адресу (местоположение): Российская Федерация, Новосибирская область, город Новосибирск, ул. Сибсельмашевская, 50/1 (зона производственных объектов с различными нормативами воздействия на окружающую среду (П-1)), - «индивидуальные жилые дома».

3.11. Евтефееву В. Ф. на условно разрешенный вид использования земельного участка в границах территории кадастрового квартала 54:35:062500 площадью 495 кв. м, расположенного по адресу (местоположение): Российская Федерация, Новосибирская область, город Новосибирск, пер. 1-й Порт-Артурский, 55 (зона улично-дорожной сети (ИТ-3)), - «индивидуальные жилые дома».

3.12. Грязеву М. А., Чистилиной Л. И., Унжаковой С. И. на условно разрешенный вид использования земельного участка в границах территории кадастрового квартала 54:35:063360 площадью 612 кв. м, расположенного по адресу (местоположение): Российская Федерация, Новосибирская область, город Новосибирск, ул. Амурская, 34 (зона застройки жилыми домами смешанной этажности (Ж-1)), - «индивидуальные жилые дома».

3.13. Горбатенко Т. М. на условно разрешенный вид использования земельного участка в границах территории кадастрового квартала 54:35:032850 площадью 450 кв. м, расположенного по адресу (местоположение): Российская Федерация, Новосибирская область, город Новосибирск, ул. Левый Берег Ельцовки, 138 (зона отдыха и оздоровления (Р-3)), - «индивидуальные жилые дома».

3.14. Лысенко Т. А. на условно разрешенный вид использования земельного участка в границах территории кадастрового квартала 54:35:074350 площадью 347 кв. м, расположенного по адресу (местоположение): Российская Федерация, Новосибирская область, город Новосибирск, ул. Коммунстроевская, 14 (зона застройки жилыми домами смешанной этажности (Ж-1)), - «индивидуальные жилые дома».

3.15. Загороднюк В. Б., Иванцову Н. В., Кудяеву А. И., Солнцеву О. Ю., Легких А. Г., Кудяеву С. А., Беляеву А. Ю., Семенову В. Н., Сойникову А. А., Елистратенко Н. А., Михалеву К. Г., Деметьеву С. А., Буторову С. А., Мавлютову А. Р., Стрыгину М. Н., Мусохрановой Т. Ю., Чуликову Д. В., Рагозину А. В., Вакуленко С. Ю., Соснину В. В., Чертану А. К., Шипилову А. В. на условно разрешенный вид использования земельного участка в границах территории кадастрового квартала 54:35:041110 площадью 1230 кв. м, расположенного по адресу (местоположение): Российская Федерация, Новосибирская область, город Новосибирск, ул. Мясниковой, 15/1, корпус 1 (зона коммунальных и складских объектов (П-2)), - «территории гаражных и гаражно-строительных кооперативов».

3.16. Бодровой М. Л. на условно разрешенный вид использования земельного участка с кадастровым номером 54:35:014555:39 площадью 643 кв. м, расположенного по адресу (местоположение): Российская Федерация, Новосибирская область, город Новосибирск, ул. Юрия Смирнова, 91, и объекта капитального строительства (зона застройки жилыми домами смешанной этажности (Ж-1)) - «индивидуаль-

ные жилые дома».

3.17. Остапенко С. П., Громовой Н. П. на условно разрешенный вид использования земельного участка в границах территории кадастрового квартала 54:35:014405 площадью 665 кв. м, расположенного по адресу (местоположение): Российская Федерация, Новосибирская область, город Новосибирск, ул. Юрия Смирнова, 25 (зона застройки жилыми домами смешанной этажности (Ж-1)), - «индивидуальные жилые дома».

3.18. Мамедову В. Н. оглы, Мамедову И. В. на условно разрешенный вид использования земельного участка в границах территории кадастрового квартала 54:35:062440 площадью 626 кв. м, расположенного по адресу (местоположение): Российская Федерация, Новосибирская область, город Новосибирск, пер. 1-й Порт-Артурский, 19 (зона улично-дорожной сети (ИТ-3)), - «индивидуальные жилые дома».

3.19. Муниципальному казенному учреждению города Новосибирска «Управление дорожного строительства» на условно разрешенный вид использования земельного участка с кадастровым номером 54:35:052630:40 площадью 16964 кв. м, расположенного по адресу (местоположение): Российская Федерация, Новосибирская область, город Новосибирск, ул. Оловозаводская (зона природная (Р-1)), - «автомобильные дороги общего пользования».

3.20. Обществу с ограниченной ответственностью «Энергострой» на условно разрешенный вид использования земельного участка в границах территории кадастрового квартала 54:35:063204 площадью 914 кв. м, расположенного по адресу (местоположение): Российская Федерация, Новосибирская область, город Новосибирск, ул. Плехотного, 94 (зона застройки жилыми домами смешанной этажности (Ж-1)), - «индивидуальные жилые дома».

3.21. Чунтоновой Е. В. на условно разрешенный вид использования земельного участка в границах территории кадастрового квартала 54:35:041755 площадью 1000 кв. м, расположенного по адресу (местоположение): Российская Федерация, Новосибирская область, город Новосибирск, ул. Овчукова, 24 (зона коммунальных и складских объектов (П-2)), - «индивидуальные жилые дома».

3.22. Тараканову Л. И. на условно разрешенный вид использования земельного участка в границах территории кадастрового квартала 54:35:042495 площадью 450 кв. м, расположенного по адресу (местоположение): Российская Федерация, Новосибирская область, город Новосибирск, ул. Кропоткина, 393 (зона застройки жилыми домами смешанной этажности (Ж-1)), - «индивидуальные жилые дома».

3.23. Захаровой И. А. на условно разрешенный вид использования земельного участка с кадастровым номером 54:35:074045:7 площадью 449 кв. м, расположенного по адресу (местоположение): Российская Федерация, Новосибирская область, город Новосибирск, ул. Инюшенская, 73, и объекта капитального строительства (зона застройки жилыми домами смешанной этажности (Ж-1)) - «индивидуальные жилые дома».

4. Отказать в предоставлении разрешения на условно разрешенный вид исполь-

зования земельного участка или объекта капитального строительства:

4.1. Нифталиеву И. И. оглы на условно разрешенный вид использования земельного участка с кадастровым номером 54:35:032850:89 площадью 1000 кв. м, расположенного по адресу (местоположение): Российская Федерация, Новосибирская область, город Новосибирск, ул. Левый Берег Ельцовки, 82, и объекта капитального строительства (зона отдыха и оздоровления (P-3)) - «индивидуальные жилые дома» в связи с тем, что размещение объекта не соответствует приложению 14 «Карта-схема планируемых границ функциональных зон города Новосибирска на период до 2030 года» к Генеральному плану города Новосибирска, проекту планировки жилого района «Прибрежный» и прилегающих к нему территорий по ул. Владимировской в Железнодорожном районе, ул. Сухарной в Засельцовском районе, утвержденному постановлением мэрии города Новосибирска от 20.07.2015 № 4822.

4.2. Кутлиной Т. Б. на условно разрешенный вид использования земельного участка в границах территории кадастрового квартала 54:35:071421 площадью 646 кв. м, расположенного по адресу (местоположение): Российская Федерация, Новосибирская область, город Новосибирск, НСТ «Рассвет», участок № 273 (зона застройки жилыми домами смешанной этажности (Ж-1)), - «индивидуальные жилые дома» в связи с тем, что размещение объекта капитального строительства не соответствует приложению 14 «Карта-схема планируемых границ функциональных зон города Новосибирска на период до 2030 года» к Генеральному плану города Новосибирска, проекту планировки территории от ул. Автогенной до реки Плющихи в Октябрьском районе, утвержденному постановлением мэрии города Новосибирска от 15.06.2015 № 4067.

4.3. Сулейманову О. М. оглы на условно разрешенный вид использования земельных участков с кадастровым номером:

54:35:071600:32 площадью 586 кв. м, расположенного по адресу (местоположение): Российская Федерация, Новосибирская область, город Новосибирск, СНТ «Труд», участок № 56, и объекта капитального строительства (зона ведения садоводства и огородничества (СХ-1)) - «магазины»;

54:35:071600:65 площадью 532 кв. м, расположенного по адресу (местоположение): Российская Федерация, Новосибирская область, город Новосибирск, СНТ «Труд», участок № 68, и объекта капитального строительства (зона ведения садоводства и огородничества (СХ-1)) - «магазины» в связи с тем, что размещение объекта капитального строительства не соответствует приложению 14 «Карта-схема планируемых границ функциональных зон города Новосибирска на период до 2030 года», а также в связи с тем, что нарушены требования статьи 34 Федерального закона от 15.04.98 № 66-ФЗ «О садоводческих, огороднических и дачных некоммерческих объединениях граждан».

4.4. Алескерову М. М. оглы на условно разрешенный вид использования земельных участков с кадастровым номером:

54:35:073380:6 площадью 663 кв. м, расположенного по адресу (местоположение): Российская Федерация, Новосибирская область, город Новосибирск, ул. Белинского, 284, и объекта капитального строительства (зона улично-дорожной сети

(ИТ-3)) - «индивидуальные жилые дома»;

54:35:073380:39 площадью 478 кв. м, расположенного по адресу (местоположение): Российская Федерация, Новосибирская область, город Новосибирск, ул. Автогенная, 68, и объекта капитального строительства (зона улично-дорожной сети (ИТ-3)) - «индивидуальные жилые дома» в связи с тем, что строительство объектов капитального строительства осуществлены без разрешения на строительство.

4.5. Бедному В. Ф. на условно разрешенный вид использования земельного участка в границах территории кадастрового квартала 54:35:064270 площадью 767 кв. м, расположенного по адресу (местоположение): Российская Федерация, Новосибирская область, город Новосибирск, ул. Штурвальная, 44а (зона застройки жилыми домами смешанной этажности (Ж-1)), - «индивидуальные жилые дома» в связи с тем, что размещение объекта не соответствует 4 «Карта-схема границ территорий, подверженных риску возникновения чрезвычайных ситуаций природного и техногенного характера» к Генеральному плану города Новосибирска.

4.6. Мирошкиной С. Н., Кетовой Г. Н. на условно разрешенный вид использования земельного участка в границах территории кадастрового квартала 54:35:061680 площадью 833 кв. м, расположенного по адресу (местоположение): Российская Федерация, Новосибирская область, город Новосибирск, ул. 1-я Кустарная, 15 (зона коммунальных и складских объектов (П-2)), - «индивидуальные жилые дома» в связи с тем, что размещение объекта не соответствует приложению 4 «Карта-схема границ территорий, подверженных риску возникновения чрезвычайных ситуаций природного и техногенного характера» к Генеральному плану города Новосибирска.

4.7. Рыбак Т. Ю. на условно разрешенный вид использования земельного участка с кадастровым номером 54:35:014720:42 площадью 863 кв. м, расположенного по адресу (местоположение): Российская Федерация, Новосибирская область, город Новосибирск, ул. Макетная, 40, и объекта капитального строительства (зона застройки индивидуальными жилыми домами (Ж-6)) - «гостиницы» в связи с тем, что размещение объекта не соответствует приложению 14 «Карта-схема планируемых границ функциональных зон города Новосибирска на период до 2030 года» к Генеральному плану города Новосибирска, проекту планировки территории восточной части Дзержинского района, утвержденному постановлением мэрии города Новосибирска от 20.11.2014 № 10104.

4.8. Мальцеву Б. В. на условно разрешенный вид использования земельного участка с кадастровым номером 54:35:042590:16 площадью 585 кв. м, расположенного по адресу (местоположение): Российская Федерация, Новосибирская область, город Новосибирск, ул. Кропоткина, 448, и объекта капитального строительства (зона застройки жилыми домами смешанной этажности (Ж-1)) - «индивидуальные жилые дома» в связи с тем, что размещение объекта не соответствует приложению 14 «Карта-схема планируемых границ функциональных зон города Новосибирска на период до 2030 года» к Генеральному плану города Новосибирска, проекту планировки территории восточной части Калининского района и проекта межевания территории в границах земельного участка с кадастровым номером 54:35:041290:26

в границах проекта планировки восточной части Калининского района, утвержденному постановлением мэрии города Новосибирска от 26.11.2014 № 10362.

4.9. Бутаковой Н. А. на условно разрешенный вид использования земельного участка в границах территории кадастрового квартала 54:35:064575 площадью 655 кв. м, расположенного по адресу (местоположение): Российская Федерация, Новосибирская область, город Новосибирск, ул. 1-я Чулымская, 94 (зона делового, общественного и коммерческого назначения (ОД-1)), - «индивидуальные жилые дома» в связи с несоответствием приложению 4 «Карта-схема границ территорий, подверженных риску возникновения чрезвычайных ситуаций природного и техногенного характера» к Генеральному плану города Новосибирска.

4.10. Чиган Н. Г. на условно разрешенный вид использования земельного участка в границах территории кадастрового квартала 54:35:061291 площадью 665 кв. м, расположенного по адресу (местоположение): Российская Федерация, Новосибирская область, город Новосибирск, ул. Судоремонтная, 23 (зона застройки жилыми домами смешанной этажности (Ж-1)), - «индивидуальные жилые дома» в связи с несоответствием приложению 4 «Карта-схема границ территорий, подверженных риску возникновения чрезвычайных ситуаций природного и техногенного характера» к Генеральному плану города Новосибирска.

4.11. Черняковой А. А. на условно разрешенный вид использования земельного участка с кадастровым номером 54:35:063425:73 площадью 520 кв. м, расположенного по адресу (местоположение): Российская Федерация, Новосибирская область, город Новосибирск, ул. Прокатная, 72, и объекта капитального строительства (зона застройки жилыми домами смешанной этажности (Ж-1)) - «индивидуальные жилые дома» в связи с тем, что размещение объекта не соответствует приложению 14 «Карта-схема планируемых границ функциональных зон города Новосибирска на период до 2030 года» к Генеральному плану города Новосибирска, проекту планировки территории, ограниченной улицами Станиславского, Титова и Связистов и перспективной городской магистралью, в Ленинском районе, утвержденному постановлением мэрии города Новосибирска от 22.06.2015 № 4206.

4.12. Кирееву Р. И. на условно разрешенный вид использования земельного участка в границах территории кадастрового квартала 54:35:064680 площадью 1000 кв. м, расположенного по адресу (местоположение): Российская Федерация, Новосибирская область, город Новосибирск, ул. Попова, 59а (зона улично-дорожной сети (ИТ-3)), - «индивидуальные жилые дома» в связи с несоответствием приложению 4 «Карта-схема границ территорий, подверженных риску возникновения чрезвычайных ситуаций природного и техногенного характера» к Генеральному плану города Новосибирска.

4.13. Пысенковой С. В. на условно разрешенный вид использования земельного участка в границах территории кадастрового квартала 54:35:052780 площадью 609 кв. м, расположенного по адресу (местоположение): Российская Федерация, Новосибирская область, город Новосибирск, СНТ «Мичурина-3», участок № 65 (зона улично-дорожной сети (ИТ-3)), - «жилые дома на садовых земельных участках» в связи с тем, что размещение объекта не соответствует приложению 14 «Карта-схе-

ма планируемых границ функциональных зон города Новосибирска на период до 2030 года» к Генеральному плану города Новосибирска, проекту планировки жилого района «Северо-Чемской» в Кировском районе, утвержденному постановлением мэрии города Новосибирска от 07.08.2013 № 7432.

4.14. Коноваленко А. В. на условно разрешенный вид использования земельного участка с кадастровым номером 54:35:073090:82 площадью 466 кв. м, расположенного по адресу (местоположение): Российская Федерация, Новосибирская область, город Новосибирск, ул. Московская, 97 (зона застройки жилыми домами смешанной этажности (Ж-1)), - «индивидуальные жилые дома» в связи с тем, что строительство, реконструкция объектов капитального строительства осуществлены без разрешения на строительство, а также в связи с не соответствием приложению 14 «Карта-схема планируемых границ функциональных зон города Новосибирска на период до 2030 года» к Генеральному плану города Новосибирска, проекту планировки территории, ограниченной улицами Трикотажной, Автогенной, полосой отвода железной дороги, створом Октябрьского моста, набережной реки Оби, улицей Ипподромской и улицей Фрунзе, в Центральном, Октябрьском и Дзержинском районах, утвержденному постановлением мэрии города Новосибирска от 01.12.2015 № 6870.

4.15. Карьмову А. В. на условно разрешенный вид использования земельного участка с кадастровым номером 54:35:073550:10 площадью 464 кв. м, расположенного по адресу (местоположение): Российская Федерация, Новосибирская область, город Новосибирск, ул. Сестрорецкая, 36, и объекта капитального строительства (зона застройки жилыми домами смешанной этажности (Ж-1)) - «индивидуальные жилые дома» в связи с тем, что размещение объекта не соответствует приложению 14 «Карта-схема планируемых границ функциональных зон города Новосибирска на период до 2030 года» к Генеральному плану города Новосибирска, проекту планировки территории от ул. Автогенной до реки Плющихи в Октябрьском районе, утвержденному постановлением мэрии города Новосибирска от 15.06.2015 № 4067.

4.16. Насиеву Е. А. оглы на условно разрешенный вид использования земельного участка с кадастровым номером 54:35:012750:18 площадью 641 кв. м, расположенного по адресу (местоположение): Российская Федерация, Новосибирская область, город Новосибирск, ул. Якутская, 18, и объекта капитального строительства (зона застройки жилыми домами смешанной этажности (Ж-1)), - «индивидуальные жилые дома» в связи с тем, что размещение объекта не соответствует приложению 14 «Карта-схема планируемых границ функциональных зон города Новосибирска на период до 2030 года» к Генеральному плану города Новосибирска, проекту планировки территории восточной части Дзержинского района, утвержденному постановлением мэрии города Новосибирска от 20.11.2014 № 10104.

4.17. Нагорновой А. В. на условно разрешенный вид использования земельного участка в границах территории кадастрового квартала 54:35:072225, расположенного по адресу (местоположение): Российская Федерация, Новосибирская область, город Новосибирск, СНТ «Ветеран-7», участок № 231а (зона улично-дорожной сети (ИТ-3)), - «жилые дома на садовых земельных участках» в связи с тем, что

размещение объекта не соответствует приложению 14 «Карта-схема планируемых границ функциональных зон города Новосибирска на период до 2030 года» к Генеральному плану города Новосибирска, проекту планировки территории восточной части Октябрьского района, утвержденному постановлением мэрии города Новосибирска от 17.11.2014 № 10057.

4.18. Гапоновой А. А. на условно разрешенный вид использования земельного участка в границах территории кадастрового квартала 54:35:072225, расположенного по адресу (местоположение): Российская Федерация, Новосибирская область, город Новосибирск, СНТ «Ветеран-7», участок № 231 (зона улично-дорожной сети (ИТ-3)), - «жилые дома на садовых земельных участках» в связи с тем, что размещение объекта не соответствует приложению 14 «Карта-схема планируемых границ функциональных зон города Новосибирска на период до 2030 года» к Генеральному плану города Новосибирска, проекту планировки территории восточной части Октябрьского района, утвержденному постановлением мэрии города Новосибирска от 17.11.2014 № 10057.

4.19. Гаражно-строительному кооперативу «Автомобилист-98» на условно разрешенный вид использования земельного участка в границах территории кадастрового квартала 54:35:072190 площадью 760 кв. м, расположенного по адресу (местоположение): Российская Федерация, Новосибирская область, город Новосибирск, ул. Вилюйская, 24а (зона застройки жилыми домами смешанной этажности (Ж-1)), - «территории гаражных и гаражно-строительных кооперативов» в связи с тем, что не представлены документы в соответствии с подпунктами 2.10.1 административного регламента предоставления муниципальной услуги по предоставлению разрешения на условно разрешенный вид использования земельного участка или объекта капитального строительства, утвержденного постановлением мэрии города Новосибирска от 10.06.2013 № 5508, а именно документ, подтверждающего право заявителя на объект капитального строительства или земельный участок либо преимущественное право на приобретение объекта капитального строительства или земельного участка, и документ, подтверждающий соблюдение требований технических регламентов, а также нарушены требования пункта 7.1.12 СанПиН 2.2.1/2.1.1.1200-03 «Санитарно-защитные зоны и санитарная классификация предприятий, сооружений и иных объектов».

4.20. Гаранину А. А. на условно разрешенный вид использования земельного участка с кадастровым номером 54:35:073310:18 площадью 437 кв. м, расположенного по адресу (местоположение): Российская Федерация, Новосибирская область, город Новосибирск, ул. Короленко, 147а, и объекта капитального строительства (зона застройки жилыми домами смешанной этажности (Ж-1)) - «индивидуальные жилые дома» в связи с тем, что предельный минимальный размер земельного участка не соответствует градостроительному регламенту.

4.21. Обществу с ограниченной ответственностью «Вектор» на условно разрешенный вид использования земельного участка с кадастровым номером 54:35:032065:48 площадью 31554 кв. м, расположенного по адресу (местоположение): Российская Федерация, Новосибирская область, город Новосибирск, ул. Ра-

дищева, и объекта капитального строительства (зона озеленения (Р-2)) - «физкультурно-спортивные, оздоровительные объекты, в том числе спортивные комплексы, залы, катки, бассейны, фитнес-центры; гостиницы» в связи с письменным отказом заявителя от получения разрешения на условно разрешенный вид использования земельного участка и объекта капитального строительства.

4.22. Забродину В. В., Глуздовой Е. А на условно разрешенный вид использования земельного участка в границах территории кадастрового квартала 54:35:061400:

площадью 534 кв. м, расположенного по адресу (местоположение): Российская Федерация, Новосибирская область, город Новосибирск, ул. Проточная, 101 (зона делового, общественного и коммерческого назначения (ОД-1)), - «индивидуальные жилые дома»;

площадью 450 кв. м, расположенного по адресу (местоположение): Российская Федерация, Новосибирская область, город Новосибирск, ул. Проточная (зона делового, общественного и коммерческого назначения (ОД-1)), - «индивидуальные жилые дома» в связи с несоответствием приложению 4 «Карта-схема границ территорий, подверженных риску возникновения чрезвычайных ситуаций природного и техногенного характера» к Генеральному плану города Новосибирска.

4.23. Лавренюк Т. К. на условно разрешенный вид использования земельного участка в границах территории кадастрового квартала 54:35:061445 площадью 896 кв. м, расположенного по адресу (местоположение): Российская Федерация, Новосибирская область, город Новосибирск, ул. 2-я Ракитная, 117 (зона делового, общественного и коммерческого назначения (ОД-1)), - «индивидуальные жилые дома» в связи с несоответствием приложению 4 «Карта-схема границ территорий, подверженных риску возникновения чрезвычайных ситуаций природного и техногенного характера» к Генеральному плану города Новосибирска.

4.24. Акционерному обществу «МАЯК» на условно разрешенный вид использования земельного участка с кадастровым номером 54:35:073295:10 площадью 631 кв. м, расположенного по адресу (местоположение): Российская Федерация, Новосибирская область, город Новосибирск, ул. Никитина, 86 (зона улично-дорожной сети (ИТ-3)), - «индивидуальные жилые дома» в связи с тем, что размещение объекта не соответствует приложению 14 «Карта-схема планируемых границ функциональных зон города Новосибирска на период до 2030 года» к Генеральному плану города Новосибирска, проекту планировки территории, ограниченной улицами Трикотажной, Автогенной, полосой отвода железной дороги, створом Октябрьского моста, набережной реки Оби, улицей Ипподромской и улицей Фрунзе, в Центральном, Октябрьском и Дзержинском районах, утвержденному постановлением мэрии города Новосибирска от 01.12.2015 № 6870.

4.25. Полиенко В. Н. на условно разрешенный вид использования земельного участка с кадастровым номером 54:35:071421:469 площадью 734 кв. м, расположенного по адресу (местоположение): Российская Федерация, Новосибирская область, город Новосибирск, НСТ «Рассвет», участок № 152 (зона застройки жилыми домами смешанной этажности (Ж-1)), - «индивидуальные жилые дома» в связи с тем, что размещение объекта не соответствует приложению 14 «Карта-схема планируемых границ функциональных зон города Новосибирска на период до 2030 года» к Генеральному плану города Новосибирска, проекту планировки территории от ул. Автогенной до реки Плющихи в Октябрьском районе, утвержденному постановлением мэрии города Новосибирска от 15.06.2015 № 4067.

И. о. председателя комиссии по подготовке
проекта правил землепользования
и застройки города Новосибирска

В. В. Фефелов

И.о. секретаря

М. А. Котова

ЗАКЛЮЧЕНИЕ

по результатам публичных слушаний по вопросам предоставления разрешений на отклонение от предельных параметров разрешенного строительства, реконструкции объектов капитального строительства

В целях выявления и учета мнения и интересов жителей города Новосибирска, в соответствии с Градостроительным кодексом Российской Федерации, Федеральным законом от 06.10.2003 № 131-ФЗ «Об общих принципах организации местного самоуправления в Российской Федерации», решением Совета депутатов города Новосибирска от 24.06.2009 № 1288 «О Правилах землепользования и застройки города Новосибирска», решением городского Совета Новосибирска от 25.04.2007 № 562 «О Положении о публичных слушаниях в городе Новосибирске», 21 января 2016 года проведены публичные слушания по вопросам предоставления разрешений на отклонение от предельных параметров разрешенного строительства, реконструкции объектов капитального строительства.

Постановление мэрии города Новосибирска от 25.12.2015 № 7378 «О назначении публичных слушаний по вопросам предоставления разрешений на отклонение от предельных параметров разрешенного строительства, реконструкции объектов капитального строительства» было опубликовано в «Бюллетене органов местного самоуправления города Новосибирска» № 59 часть 2 стр. 152 от 30 декабря 2015 года и размещено на сайте в информационно-телекоммуникационной сети «Интернет» по адресу: <http://novo-sibirsk.ru>, <http://новосибирск.рф/>.

В процессе проведения публичных слушаний по вопросам предоставления разрешений на отклонение от предельных параметров разрешенного строительства, реконструкции объектов капитального строительства были заслушаны предложения приглашенных экспертов и иных участников публичных слушаний.

В комиссию в течение сроков, установленных пунктом 8.1 Положения о публичных слушаниях в городе Новосибирске, утвержденного решением городского Совета Новосибирска от 25.04.2007 № 562, по проекту, вынесенному на слушания, поступило одно предложение от гражданина Гиревого С.А., проживающего по адресу: город Новосибирск, ул. Линейная, 41, кв. 66, о возражении на заявление ЗАО «Труд» в предоставлении разрешения на отклонение от предельных параметров разрешенного строительства, реконструкции объектов капитального строительства вх. № 468 от 20.01.2016.

От заявителей земельных участков, чьи вопросы были вынесены на публичные слушания, поступили уточнения к заявленным требованиям:

Гаражно-строительного кооператива «Вектор» в части уточнения обоснования заявленных требований, а именно в связи с тем, что наличие инженерных сетей является неблагоприятным для застройки, вх. № 119 от 13.01.2016;

Общества с ограниченной ответственностью «Веселый Кондитер» в части

уточнения обоснования заявленных требований, а именно в связи с тем, что наличие инженерных сетей является неблагоприятным для застройки, вх. № 118 от 13.01.2016;

Закрытого акционерного общества «ТРУД» в части уточнения запрашиваемых требований по отклонению от предельных параметров разрешенного строительства, реконструкции объектов капитального строительства по земельным участкам:

с кадастровым номером 54:35:032770:181 площадью 0,0248 га, в части уменьшения минимального отступа с 3 м до 1 м с южной стороны, со стороны Красного проспекта, с 3 м до 0 м и со стороны земельного участка с кадастровым номером 54:35:032770:8368;

с кадастровым номером 54:35:032770:8368 площадью 0,1016 га, в части уменьшения минимального отступа с 3 м до 1 м с южной стороны, с 3 м до 0 м со стороны земельного участка с кадастровым номером 54:35:032770:181, вх. № 449 от 20.01.2016, вх. № 573 от 21.01.2016;

Полторанина Андрея Филипповича, об отказе заявителя от получения разрешения на отклонение от предельных параметров разрешенного строительства, реконструкции объектов капитального строительства, заявление от 23.12.2015 (заявления прилагаются).

По результатам проведения публичных слушаний сделано следующее заключение:

1. Считать состоявшимися публичные слушания по вопросам предоставления разрешений на отклонение от предельных параметров разрешенного строительства, реконструкции объектов капитального строительства.

2. Процедура проведения публичных слушаний по предоставлению разрешений на отклонение от предельных параметров разрешенного строительства, реконструкции объектов капитального строительства осуществлена в соответствии с Градостроительным кодексом Российской Федерации, Федеральным законом от 06.10.2003 № 131-ФЗ «Об общих принципах организации местного самоуправления в Российской Федерации», решением Совета депутатов города Новосибирска от 24.06.2009 № 1288 «О Правилах землепользования и застройки города Новосибирска» и решением городского Совета Новосибирска от 25.04.2007 № 562 «О Положении о публичных слушаниях в городе Новосибирске».

3. Предоставить разрешение на отклонение от предельных параметров разрешенного строительства, реконструкции объектов капитального строительства:

3.1. Гаражно-строительному кооперативу «Вектор» (на основании заявления в связи с тем, что наличие инженерных сетей является неблагоприятным для застройки) в части уменьшения минимального отступа от границ земельного участка, за пределами которого запрещено строительство зданий, строений, сооружений, с кадастровым номером 54:35:051890:12 площадью 0,5831 га, расположенного по адресу: Российская Федерация, Новосибирская область, город Новосибирск, ул. Петухова (зона сооружений и коммуникаций автомобильного, речного, воздушного транспорта, метрополитена (ИТ-2)), с 1 м до 0 м с южной, юго-восточной, северо-западной сторон.

3.2. Обществу с ограниченной ответственностью «Веселый Кондитер» (на основании заявления в связи с тем, что наличие инженерных сетей является неблагоприятным для застройки) в части уменьшения минимального отступа от границ земельного участка, за пределами которого запрещено строительство зданий, строений, сооружений, с кадастровым номером 54:35:074336:94 площадью 0,1001 га, расположенного по адресу: Российская Федерация, Новосибирская область, город Новосибирск, ул. III Интернационала (зона делового, общественного и коммерческого назначения (ОД-1)), с 3 м до 1,5 м со стороны ул. 9-го Ноября, с 3 м до 1,9 м со стороны ул. III Интернационала, с 3 м до 1,5 м со стороны земельного участка с кадастровым номером 54:35:074336:25.

3.3. Закрытому акционерному обществу «ТРУД» (на основании заявления в связи с тем, что конфигурация земельного участка и наличие инженерных сетей являются неблагоприятным для застройки):

в части уменьшения минимального отступа от границ земельного участка, за пределами которого запрещено строительство зданий, строений, сооружений, с кадастровым номером 54:35:032770:181 площадью 0,0248 га, расположенного по адресу: Российская Федерация, Новосибирская область, город Новосибирск, Красный проспект (зона делового, общественного и коммерческого назначения (ОД-1)), с 3 м до 1 м с южной стороны и со стороны Красного проспекта, с 3 м до 0 м со стороны земельного участка с кадастровым номером 54:35:032770:8368;

в части уменьшения минимального отступа от границ земельного участка, за пределами которого запрещено строительство зданий, строений, сооружений, с кадастровым номером 54:35:032770:8368 площадью 0,1016 га, расположенного по адресу: Российская Федерация, Новосибирская область, город Новосибирск, Красный проспект (зона делового, общественного и коммерческого назначения (ОД-1)), с 3 м до 1 м с южной стороны, с 3 м до 0 м со стороны земельного участка с кадастровым номером 54:35:032770:181.

4. Отказать в предоставлении разрешения на отклонение от предельных параметров разрешенного строительства, реконструкции объектов капитального строительства:

4.1. Полторанину Андрею Филипповичу (на основании заявления в связи с тем, что наличие инженерных сетей является неблагоприятным для застройки) в связи с письменным отказом заявителя от получения разрешения на отклонение от предельных параметров разрешенного строительства, реконструкции объектов капитального строительства:

в части уменьшения минимального отступа от границ земельного участка, за пределами которого запрещено строительство зданий, строений, сооружений, с кадастровым номером 54:35:064005:3 площадью 0,0615 га, расположенного по адресу: Российская Федерация, Новосибирская область, город Новосибирск, ул. Степная (зона улично-дорожной сети (ИТ-3)), с 3 м до 0 м со стороны ул. Степной;

в части увеличения максимального процента застройки с 30 % до 33,9 % в границах земельного участка с кадастровым номером 54:35:064005:3 площадью 0,0615 га, расположенного по адресу: Российская Федерация, Новосибирская область, город Новосибирск, ул. Степная (зона улично-дорожной сети (ИТ-3)).

4.2. Департаменту земельных и имущественных отношений мэрии города Новосибирска (на основании заявления в связи с тем, что наличие инженерных сетей является неблагоприятным для застройки) в части уменьшение минимального процента застройки с 30 % до 20 % в границах земельного участка с кадастровым номером 54:35:051165:112 площадью 0,1372 га, расположенного по адресу: Российская Федерация, Новосибирская область, город Новосибирск, ул. Бородина (зона коммунальных и складских объектов (П-2)), в связи с не представлением документа, указанного в подпункте 2.10.1 административного регламента предоставления муниципальной услуги по предоставлению разрешения на отклонение от предельных параметров разрешенного строительства, реконструкции объектов капитального строительства, утвержденного постановлением мэрии города Новосибирска от 10.06.2013 № 5459, а именно заключение о соответствии санитарным правилам и нормам.

4.3. Обществу с ограниченной ответственностью «Интеграл» (на основании заявления в связи с тем, что конфигурация земельного участка и наличие инженерных сетей являются неблагоприятным для застройки) в части уменьшения минимального процента застройки с 25 % до 15 % в границах земельного участка с кадастровым номером 54:35:012280:9 площадью 1,6485 га, расположенного по адресу: Российская Федерация, Новосибирская область, город Новосибирск, ул. Полякова (зона делового, общественного и коммерческого назначения ОД-1)), в связи с отсутствием оснований, предусмотренных частью 1 статьи 40 Градостроительного кодекса Российской Федерации, а именно конфигурация земельного участка и наличие инженерных сетей не являются неблагоприятным для застройки.

И. о. председателя комиссии по подготовке
проекта правил землепользования
и застройки города Новосибирска

В. В. Фелелов

секретарь

Е. В. Спасская

ЭКСПЕРТЫ:

Семенова Е. В.

Сорокина Е. М.

ЗАКЛЮЧЕНИЕ

по результатам публичных слушаний по проекту постановления мэрии города Новосибирска «Об утверждении проекта планировки территории, ограниченной перспективной Ельцовской магистралью, перспективной городской магистралью непрерывного движения по ул. Бардина, перспективным продолжением Красного проспекта, в Заельцовском районе»

В целях выявления, учета мнения и интересов жителей города Новосибирска, в соответствии с Градостроительным кодексом Российской Федерации, Федеральным законом от 06.10.2003 № 131-ФЗ «Об общих принципах организации местного самоуправления в Российской Федерации», решением городского Совета Новосибирска от 25.04.2007 № 562 «О Положении о публичных слушаниях в городе Новосибирске», были проведены публичные слушания.

Постановление мэрии города Новосибирска от 03.12.2015 № 6952 «О назначении публичных слушаний по проекту постановления мэрии города Новосибирска «Об утверждении проекта планировки территории, ограниченной перспективной Ельцовской магистралью, перспективной городской магистралью непрерывного движения по ул. Бардина, перспективным продолжением Красного проспекта, в Заельцовском районе» было опубликовано в Бюллетене органов местного самоуправления города Новосибирска № 56 часть 2 от 10 декабря 2015 года и размещено на официальном сайте города Новосибирска.

Публичные слушания по проекту постановления мэрии города Новосибирска «Об утверждении проекта планировки территории, ограниченной перспективной Ельцовской магистралью, перспективной городской магистралью непрерывного движения по ул. Бардина, перспективным продолжением Красного проспекта, в Заельцовском районе» проведены 21 января 2016 года.

В процессе проведения публичных слушаний по проекту постановления мэрии города Новосибирска «Об утверждении проекта планировки территории, ограниченной перспективной Ельцовской магистралью, перспективной городской магистралью непрерывного движения по ул. Бардина, перспективным продолжением Красного проспекта, в Заельцовском районе» были заслушаны предложения приглашенных экспертов и иных участников публичных слушаний.

По результатам проведения публичных слушаний сделано следующее

заключение:

1. Считать состоявшимися публичные слушания по проекту постановления мэрии города Новосибирска «Об утверждении проекта планировки территории, ограниченной перспективной Ельцовской магистралью, перспективной городской ма-

гистралью непрерывного движения по ул. Бардина, перспективным продолжением Красного проспекта, в Заельцовском районе».

2. Процедура проведения публичных слушаний по проекту постановления мэрии города Новосибирска «Об утверждении проекта планировки территории, ограниченной перспективной Ельцовской магистралью, перспективной городской магистралью непрерывного движения по ул. Бардина, перспективным продолжением Красного проспекта, в Заельцовском районе» осуществлена в соответствии с Градостроительным кодексом Российской Федерации, Федеральным законом от 06.10.2003 № 131-ФЗ «Об общих принципах организации местного самоуправления в Российской Федерации» и Положением о публичных слушаниях в городе Новосибирске, принятым решением городского Совета Новосибирска от 25.04.2007 № 562.

3. Проект постановления мэрии города Новосибирска «Об утверждении проекта планировки территории, ограниченной перспективной Ельцовской магистралью, перспективной городской магистралью непрерывного движения по ул. Бардина, перспективным продолжением Красного проспекта, в Заельцовском районе» получил положительную оценку и рекомендуется к утверждению с учетом предложений, одобренных экспертами:

3.1. В приложении 1:

3.1.1. В северной части планировочных кварталов 010.01.01.03, 010.01.01.04 вдоль улицы отобразить зону озеленения (Р-2);

3.1.2. В границах планировочного квартала 010.01.02.04 часть зоны объектов здравоохранения (ОД-3) отобразить как подзону специализированной малоэтажной общественной застройки (ОД-4.1), предусмотреть размещение объекта бытового обслуживания с отображением соответствующего условного обозначения;

3.1.3. В границах планировочного квартала 010.01.02.04 предусмотреть размещение здания общей врачебной практики, с заменой условного обозначения;

3.1.4. В границах планировочного квартала 010.01.01.03 предусмотреть размещение поликлиники, с заменой условного обозначения;

3.1.5. В границах планировочного квартала 010.00.00.01 зону делового, общественного и коммерческого назначения (ОД-1) отобразить как подзону специализированной средне- и многоэтажной общественной застройки (ОД-4.2);

3.1.6. В границах планировочного квартала 010.01.01.02 часть зоны застройки многоэтажными жилыми домами (Ж-4) отобразить как зону озеленения (Р-2).

3.2. В приложении 2 отобразить сеть велосипедных дорожек.

3.3. В приложениях 1, 2, 3 внести соответствующие изменения в соответствии с принятыми предложениями по результатам проведения публичных слушаний и устранить технические ошибки.

Председатель организационного комитета

В. В. Фефелов

Секретарь

А. Г. Ишуткина

Согласовано экспертами:

К. Ю. Бровкин

К. В. Раевская

Л. А. Кунгурцева

ЗАКЛЮЧЕНИЕ**по результатам публичных слушаний по проекту постановления мэрии города Новосибирска «Об утверждении проекта межевания территории квартала 1-01-04 в границах проекта планировки промышленной зоны Кировского района»**

В целях выявления, учета мнения и интересов жителей города Новосибирска, в соответствии с Градостроительным кодексом Российской Федерации, Федеральным законом от 06.10.2003 № 131-ФЗ «Об общих принципах организации местного самоуправления в Российской Федерации», решением городского Совета Новосибирска от 25.04.2007 № 562 «О Положении о публичных слушаниях в городе Новосибирске», были проведены публичные слушания.

Постановление мэрии города Новосибирска от 07.12.2015 № 6977 «О назначении публичных слушаний по проекту постановления мэрии города Новосибирска «Об утверждении проекта межевания территории квартала 1-01-04 в границах проекта планировки промышленной зоны Кировского района» было опубликовано в Бюллетене органов местного самоуправления города Новосибирска от 10 декабря 2015 № 56 и размещено на официальном сайте города Новосибирска.

Публичные слушания по проекту постановления мэрии города Новосибирска «Об утверждении проекта межевания территории квартала 1-01-04 в границах проекта планировки промышленной зоны Кировского района» проведены 22 января 2016 года.

В процессе проведения публичных слушаний по проекту постановления мэрии города Новосибирска «Об утверждении проекта межевания территории квартала 1-01-04 в границах проекта планировки промышленной зоны Кировского района» были заслушаны предложения приглашенных экспертов и иных участников публичных слушаний.

По результатам проведения публичных слушаний сделано следующее

заключение:

1. Считать состоявшимися публичные слушания по проекту постановления мэрии города Новосибирска «Об утверждении проекта межевания территории квартала 1-01-04 в границах проекта планировки промышленной части Кировского района».

2. Процедура проведения публичных слушаний по проекту постановления мэрии города Новосибирска «Об утверждении проекта межевания территории квартала 1-01-04 в границах проекта планировки промышленной зоны Кировского района» осуществлена в соответствии с Градостроительным кодексом Российской Федерации, Федеральным законом от 06.10.2003 № 131-ФЗ «Об общих принципах организации местного самоуправления в Российской Федерации» и Положением о пуб-

личных слушаниях в городе Новосибирске, принятым решением городского Совета Новосибирска от 25.04.2007 № 562.

3. Проект постановления мэрии города Новосибирска «Об утверждении проекта межевания территории квартала 1-01-04 в границах проекта планировки промышленной зоны Кировского района» получил положительную оценку и рекомендуется к утверждению, с учетом предложений, одобренных экспертами:

В приложении к проекту межевания:

3.1. В приложении к проекту межевания в таблице перечня образуемых и изменяемых земельных участков на кадастровом плане территории, с указанием площади образуемых и изменяемых и их частей, а также вида разрешенного использования образуемых земельных участков, с целью исправления технической ошибки, следует заменить слова площадь земельного участка ЗУ 2 «0, 0558 га» на слова «0, 5858 га».

Председатель организационного комитета по проведению публичных слушаний по проекту постановления мэрии города Новосибирска «Об утверждении проекта межевания территории квартала 1-01-04 в границах проекта планировки промышленной зоны Кировского района», заместитель начальника департамента - главный архитектор города Новосибирска

В. В. Фефелов

Секретарь

Е. Н. Гальянова

Согласовано экспертами:

О. И. Долганова
Д. Г. Иванушкин
Л. Ф. Колтышева

**ПРАВОВЫЕ АКТЫ
МЭРИИ ГОРОДА НОВОСИБИРСКА**

ПОСТАНОВЛЕНИЯ

МЭРИЯ ГОРОДА НОВОСИБИРСКА

ПОСТАНОВЛЕНИЕ

От 27.01.2016

№ 193

О внесении изменения в состав Консультативного совета по вопросам этнокультурного развития и межнациональных отношений при мэрии города Новосибирска, утвержденный постановлением мэрии города Новосибирска от 22.06.2012 № 6093

Руководствуясь Уставом города Новосибирска, ПОСТАНОВЛЯЮ:

1. Внести в состав Консультативного совета по вопросам этнокультурного развития и межнациональных отношений при мэрии города Новосибирска, утвержденный постановлением мэрии города Новосибирска от 22.06.2012 № 6093 «О создании Консультативного совета по вопросам этнокультурного развития и межнациональных отношений при мэрии города Новосибирска» (в редакции постановлений мэрии города Новосибирска от 15.10.2013 № 9774, от 26.09.2014 № 8486, от 21.12.2015 № 7196), изменение, указав должность Сухорукова Сергея Владимировича – заместитель председателя постоянной комиссии Совета депутатов города Новосибирска по социальной политике и образованию.
2. Департаменту информационной политики мэрии города Новосибирска обеспечить опубликование постановления.
3. Контроль за исполнением постановления возложить на заместителя мэра города Новосибирска.

Мэр города Новосибирска

А. Е. Локоть

МЭРИЯ ГОРОДА НОВОСИБИРСКА

ПОСТАНОВЛЕНИЕ

От 21.01.2016

№ 137

О назначении публичных слушаний по проекту постановления мэрии города Новосибирска «Об утверждении проекта межевания территории квартала 2.20 в границах проекта планировки жилого района «Южно-Чемской» в Кировском районе»

В целях выявления и учета мнения и интересов жителей города Новосибирска по проекту постановления мэрии города Новосибирска «Об утверждении проекта межевания территории квартала 2.20 в границах проекта планировки жилого района «Южно-Чемской» в Кировском районе», в соответствии с Градостроительным кодексом Российской Федерации, Федеральным законом от 06.10.2003 № 131-ФЗ «Об общих принципах организации местного самоуправления в Российской Федерации», решением городского Совета Новосибирска от 25.04.2007 № 562 «О Положении о публичных слушаниях в городе Новосибирске», постановлениями мэрии города Новосибирска от 23.01.2014 № 484 «Об утверждении проекта планировки жилого района «Южно-Чемской» в Кировском районе», от 10.11.2015 № 6538 «О подготовке проекта межевания территории квартала 2.20 в границах проекта планировки жилого района «Южно-Чемской» в Кировском районе», руководствуясь Уставом города Новосибирска, ПОСТАНОВЛЯЮ:

1. Назначить публичные слушания по проекту постановления мэрии города Новосибирска «Об утверждении проекта межевания территории квартала 2.20 в границах проекта планировки жилого района «Южно-Чемской» в Кировском районе» (приложение).

2. Провести 03.03.2016 в 10.00 час. публичные слушания в здании администрации Кировского района города Новосибирска (Российская Федерация, Новосибирская область, город Новосибирск, ул. Петухова, 18).

3. Создать организационный комитет по подготовке и проведению публичных слушаний (далее – организационный комитет) в следующем составе:

- | | | |
|-----------------------------------|---|--|
| Бакулова Екатерина
Ивановна | - | начальник отдела градостроительной подготовки территорий Главного управления архитектуры и градостроительства мэрии города Новосибирска; |
| Галимова Ольга
Лингвинстоновна | - | начальник отдела планировки территории города Главного управления архитектуры и градостроительства мэрии города Новосибирска; |

- | | | |
|---------------------------------|---|--|
| Гальянова Елена Николаевна | - | консультант отдела градостроительной подготовки территорий Главного управления архитектуры и градостроительства мэрии города Новосибирска; |
| Гончаров Андрей Александрович | - | глава администрации Кировского района города Новосибирска; |
| Игнатьева Антонида Ивановна | - | начальник Главного управления архитектуры и градостроительства мэрии города Новосибирска; |
| Колеснева Екатерина Анатольевна | - | инженер 1 категории отдела градостроительной подготовки территорий Главного управления архитектуры и градостроительства мэрии города Новосибирска; |
| Кухарева Татьяна Владимировна | - | ведущий специалист отдела градостроительной подготовки территорий Главного управления архитектуры и градостроительства мэрии города Новосибирска; |
| Столбов Виталий Николаевич | - | заместитель начальника Главного управления архитектуры и градостроительства мэрии города Новосибирска; |
| Фефелов Владимир Васильевич | - | заместитель начальника департамента строительства и архитектуры мэрии города Новосибирска – главный архитектор города. |

4. Определить местонахождение организационного комитета по адресу: Российская Федерация, Новосибирская область, город Новосибирск, Красный проспект, 50, кабинет 409а, почтовый индекс: 630091, адрес электронной почты: eba-kulova@admnsk.ru, контактный телефон 227-54-58.

5. Предложить жителям города Новосибирска не позднее пяти дней до даты проведения публичных слушаний направить в организационный комитет свои предложения по вынесенному на публичные слушания проекту постановления мэрии города Новосибирска «Об утверждении проекта межевания территории квартала 2.20 в границах проекта планировки жилого района «Южно-Чемской» в Кировском районе». Предложения по проекту, вынесенному на публичные слушания, могут быть представлены в организационный комитет по истечении указанного срока, но не позднее трех дней со дня проведения публичных слушаний, указанные предложения не подлежат анализу экспертами, но могут быть учтены при доработке проекта.

6. Организационному комитету организовать мероприятия, предусмотренные частью 5 статьи 28 Градостроительного кодекса Российской Федерации, для доведения до жителей города информации о проекте межевания территории квартала 2.20 в границах проекта планировки жилого района «Южно-Чемской» в Кировском районе.

7. Возложить на Фефелова Владимира Васильевича, заместителя начальника департамента строительства и архитектуры мэрии города Новосибирска – главного

архитектора города, ответственность за организацию и проведение первого заседания организационного комитета.

8. Департаменту строительства и архитектуры мэрии города Новосибирска разместить постановление и информационное сообщение о проведении публичных слушаний на официальном сайте города Новосибирска в информационно-телекоммуникационной сети «Интернет».

9. Департаменту информационной политики мэрии города Новосибирска обеспечить опубликование постановления и информационного сообщения о проведении публичных слушаний.

10. Контроль за исполнением постановления возложить на заместителя мэра города Новосибирска – начальника департамента строительства и архитектуры мэрии города Новосибирска.

Мэр города Новосибирска

А. Е. Локоть

Приложение
к постановлению мэрии
города Новосибирска
от 21.01.2016 № 137

Проект постановления мэрии
города Новосибирска

Об утверждении проекта
межевания территории квартала
2.20 в границах проекта планировки
жилого района «Южно-Чемской» в
Кировском районе

В целях определения местоположения границ образуемых и изменяемых земельных участков, с учетом протокола публичных слушаний и заключения о результатах публичных слушаний, в соответствии с Градостроительным кодексом Российской Федерации, решением Совета депутатов города Новосибирска от 21.05.2008 № 966 «О Порядке подготовки документации по планировке территории города Новосибирска», постановлением мэрии города Новосибирска от от 23.01.2014 № 484 «Об утверждении проекта планировки жилого района «Южно-Чемской» в Кировском районе», руководствуясь Уставом города Новосибирска, ПОСТАНОВЛЯЮ:

1. Утвердить проект межевания территории квартала 2.20 в границах проекта планировки жилого района «Южно-Чемской» в Кировском районе (приложение).

2. Департаменту строительства и архитектуры мэрии города Новосибирска разместить постановление на официальном сайте города Новосибирска в информационно-телекоммуникационной сети «Интернет».

3. Департаменту информационной политики мэрии города Новосибирска в течение семи дней со дня издания постановления обеспечить опубликование постановления.

4. Контроль за исполнением постановления возложить на заместителя мэра города Новосибирска – начальника департамента строительства и архитектуры мэрии города Новосибирска.

Мэр города Новосибирска

А. Е. Локоть

Приложение
к постановлению мэрии
города Новосибирска
от _____ № _____

ПРОЕКТ
межевания территории квартала 2.20 в границах проекта планировки жилого
района «Южно-Чемской» в Кировском районе

Чертеж межевания территории с отображением красных линий, утвержденных в составе проекта планировки территории, линий отступа от красных линий в целях определения места допустимого размещения зданий, строений, сооружений, границ образуемых и изменяемых земельных участков на кадастровом плане территории, условных номеров образуемых земельных участков, границ территорий объектов культурного наследия, границ зон с особыми условиями использования территорий, границ зон действия публичных сервитутов (приложение).

Приложение 1
к чертежу межевания территории с отображением красных линий, утвержденных в составе проекта планировки территории, линий отступа от красных линий в целях определения места допустимого размещения зданий, строений, сооружений, границ образуемых и изменяемых земельных участков на кадастровом плане территории, условных номеров образуемых земельных участков, границ территорий объектов культурного наследия, границ зон с особыми условиями использования территорий, границ зон действия публичных сервитутов

ПЕРЕЧЕНЬ

образуемых и изменяемых земельных участков на кадастровом плане территории с указанием площади образуемых и изменяемых земельных участков и их частей, а также вида разрешенного использования образуемых земельных участков в соответствии с проектом планировки территории

Условный номер земельного участка на чертеже	Учетный номер кадастрового квартала	Вид разрешенного использования образуемых земельных участков в соответствии с проектом планировки территории	Площадь образуемых и изменяемых земельных участков и их частей, га	Адрес земельного участка
1	2	3	4	5
1	54:35:053575	Объекты дошкольного образования	1,1199	Российская Федерация, Новосибирская область, город Новосибирск, ул. Петухова, 95/3

1	2	3	4	5
2	54:35:091365	Озелененные территории общего пользования; парки; скверы; бульвары; спортивные площадки, площадки для занятий физкультурой; площадки для игр детей; объекты благоустройства; фонтаны; малые архитектурные формы; объекты монументально-декоративного искусства; средства визуальной информации	0,6974	Российская Федерация, Новосибирская область, город Новосибирск, ул. Петухова, (95/2)
3	54:35:053575	Объекты дошкольного образования	1,1200	Российская Федерация, Новосибирская область, город Новосибирск, ул. Петухова, 95/2
4	54:35:091365	Автомобильные дороги общего пользования; защитные дорожные сооружения; элементы обустройства автомобильных дорог; парковки (парковочные места)	3,0649	Российская Федерация, Новосибирская область, город Новосибирск, ул. Петухова, (97)
5	54:35:053575	Озелененные территории общего пользования; велосипедные и беговые дорожки; спортивные площадки, площадки для занятий физкультурой; площадки для игр детей; объекты благоустройства; площадки для отдыха; площадки для выгула собак; автомобильные дороги общего пользования; защитные дорожные сооружения; элементы обустройства автомобильных дорог; открытые площадки для стоянки транспортных средств	0,7234	Российская Федерация, Новосибирская область, город Новосибирск, ул. Дмитрия Шмонина, (4)

1	2	3	4	5
6	54:35:000000	Многokвартирные 9 – 13-этажные дома, в том числе с помещениями общественного назначения, автостоянками	2,9331	Российская Федерация, Новосибирская область, город Новосибирск, ул. Дмитрия Шмонина, 4
7	54:35:053575	Общеобразовательные школы	1,7280	Российская Федерация, Новосибирская область, город Новосибирск, ул. Петухова, 101/2
8	54:35:053575	Общеобразовательные школы	1,8000	Российская Федерация, Новосибирская область, город Новосибирск ул. Виктора Шевелева, 7
9	54:35:091365	Озелененные территории общего пользования; парки; скверы; бульвары; спортивные площадки, площадки для занятий физкультурой; площадки для игр детей; объекты благоустройства; фонтаны; малые архитектурные формы; объекты монументально-декоративного искусства; средства визуальной информации	0,2033	Российская Федерация, Новосибирская область, город Новосибирск, ул. Виктора Шевелева, (7)
10	54:35:053575	Многokвартирные 9 – 13-этажные дома, в том числе с помещениями общественного назначения, автостоянками	1,0240	Российская Федерация, Новосибирская область, город Новосибирск, ул. Дмитрия Шмонина, 8

1	2	3	4	5
11	54:35:000000	Автомобильные дороги общего пользования; защитные дорожные сооружения; элементы обустройства автомобильных дорог; парковки (парковочные места)	2,0388	Российская Федерация, Новосибирская область, город Новосибирск, ул. Виктора Шевелева, (5)
12	54:35:091360	Озелененные территории общего пользования; парки; скверы; бульвары; парки культуры и отдыха; велосипедные и беговые дорожки; пешеходные переходы над-земные; пешеходные переходы подземные; диспетчерские пункты; трансформаторные подстанции; центральные тепловые пункты; котельные; распределительные пункты; насосные станции; площадки для размещения аттракционов; спортивные площадки, площадки для занятий физкультурой; площадки для игр детей; объекты благоустройства; фонтаны; малые архитектурные формы; объекты монументально-декоративного искусства; средства визуальной информации; опорные пункты полиции; медицинские пункты; культовые объекты; мемориалы, мемориальные комплексы	1,1758	Российская Федерация, Новосибирская область, город Новосибирск, ул. Николая Сотникова, (1)

1	2	3	4	5
13	54:35:091370	Озелененные территории общего пользования; парки; скверы; бульвары; парки культуры и отдыха; велосипедные и беговые дорожки; пешеходные переходы над-земные; пешеходные переходы подземные; диспетчерские пункты; трансформаторные подстанции; центральные тепловые пункты; котельные; распределительные пункты; насосные станции; площадки для размещения аттракционов; спортивные площадки, площадки для занятий физкультурой; площадки для игр детей; объекты благоустройства; фонтаны; малые архитектурные формы; объекты монументально-декоративного искусства; средства визуальной информации; опорные пункты полиции; медицинские пункты; культовые объекты; мемориалы, мемориальные комплексы	2,5601	Российская Федерация, Новосибирская область, город Новосибирск, ул. Петухова, (105)
14	54:35:053575	Автомобильные дороги общего пользования; защитные дорожные сооружения; элементы обустройства автомобильных дорог; парковки (парковочные места)	1,1827	Российская Федерация, Новосибирская область, город Новосибирск, ул. Петухова, (103)
Итого:			21,3714	

Приложение 2

к чертежу межевания территории с отображением красных линий, утвержденных в составе проекта планировки территории, линий отступа от красных линий в целях определения места допустимого размещения зданий, строений, сооружений, границ образуемых и изменяемых земельных участков на кадастровом плане территории, условных номеров образуемых земельных участков, границ территорий объектов культурного наследия, границ зон с особыми условиями использования территорий, границ зон действия публичных сервитутов

ПЕРЕЧЕНЬ

образуемых земельных участков, которые после образования будут относиться к территориям общего пользования или имуществу общего пользования

Условный номер земельного участка на чертеже	Учетный номер кадастрового квартала	Вид разрешенного использования образуемых земельных участков в соответствии с проектом планировки территории	Площадь земельного участка, га	Адрес земельного участка
1	2	3	4	5
2	54:35:091365	Озелененные территории общего пользования; парки; скверы; бульвары; спортивные площадки, площадки для занятий физкультурой; площадки для игр детей; объекты благоустройства; фонтаны; малые архитектурные формы; объекты монументально-декоративного искусства; средства визуальной информации	0,6974	Российская Федерация, Новосибирская область, город Новосибирск, ул. Петухова, (95/2)

1	2	3	4	5
4	54:35:091365	Автомобильные дороги общего пользования; защитные дорожные сооружения; элементы обустройства автомобильных дорог; парковки (парковочные места)	3,0649	Российская Федерация, Новосибирская область, город Новосибирск, ул. Петухова, (97)
5	54:35:053575	Озелененные территории общего пользования; велосипедные и беговые дорожки; спортивные площадки, площадки для занятий физкультурой; площадки для игр детей; объекты благоустройства; площадки для отдыха; площадки для выгула собак; автомобильные дороги общего пользования; защитные дорожные сооружения; элементы обустройства автомобильных дорог; открытые площадки для стоянки транспортных средств	0,7234	Российская Федерация, Новосибирская область, город Новосибирск, ул. Дмитрия Шмолина, (4)
9	54:35:091365	Озелененные территории общего пользования; парки; скверы; бульвары; спортивные площадки, площадки для занятий физкультурой; площадки для игр детей; объекты благоустройства; фонтаны; малые архитектурные формы; объекты монументально-декоративного искусства; средства визуальной информации	0,2033	Российская Федерация, Новосибирская область, город Новосибирск, ул. Виктора Шевелева, (7)
11	54:35:000000	Автомобильные дороги общего пользования; защитные дорожные сооружения; элементы обустройства автомобильных дорог; парковки (парковочные места)	2,0388	Российская Федерация, Новосибирская область, город Новосибирск, ул. Виктора Шевелева, (5)

1	2	3	4	5
12	54:35:091360	<p>Озелененные территории общего пользования; парки; скверы; бульвары; парки культуры и отдыха; велосипедные и беговые дорожки; пешеходные переходы надземные; пешеходные переходы подземные; диспетчерские пункты; трансформаторные подстанции; центральные тепловые пункты; котельные; распределительные пункты; насосные станции; площадки для размещения аттракционов; спортивные площадки, площадки для занятий физкультурой; площадки для игр детей; объекты благоустройства; фонтаны; малые архитектурные формы; объекты монументально-декоративного искусства; средства визуальной информации; опорные пункты полиции; медицинские пункты; культовые объекты; мемориалы, мемориальные комплексы</p>	1,1758	<p>Российская Федерация, Новосибирская область, город Новосибирск, ул. Николая Сотникова, (1)</p>

1	2	3	4	5
13	54:35:091370	Озелененные территории общего пользования; парки; скверы; бульвары; парки культуры и отдыха; велосипедные и беговые дорожки; пешеходные переходы надземные; пешеходные переходы подземные; диспетчерские пункты; трансформаторные подстанции; центральные тепловые пункты; котельные; распределительные пункты; насосные станции; площадки для размещения аттракционов; спортивные площадки, площадки для занятий физкультурой; площадки для игр детей; объекты благоустройства; фонтаны; малые архитектурные формы; объекты монументально-декоративного искусства; средства визуальной информации; опорные пункты полиции; медицинские пункты; культовые объекты; мемориалы, мемориальные комплексы	2,5601	Российская Федерация, Новосибирская область, город Новосибирск, ул. Петухова, (105)
14	54:35:053575	Автомобильные дороги общего пользования; защитные дорожные сооружения; элементы обустройства автомобильных дорог; парковки (парковочные места)	1,1827	Российская Федерация, Новосибирская область, город Новосибирск, ул. Петухова, (103)
Итого:			11,6464	

МЭРИЯ ГОРОДА НОВОСИБИРСКА

ПОСТАНОВЛЕНИЕ

От 21.01.2016

№ 143

О внесении изменений в таблицу приложения к постановлению мэрии города Новосибирска от 10.07.2014 № 5925 «Об утверждении плана противодействия коррупции в органах местного самоуправления города Новосибирска на 2014 – 2016 годы»

В связи с совершенствованием антикоррупционной деятельности, а также организационно-штатными мероприятиями в мэрии города Новосибирска, в соответствии с решением Совета депутатов города Новосибирска от 02.12.2015 № 113 «О внесении изменений в приложение к решению городского Совета Новосибирска от 07.07.2004 № 425 «О структуре мэрии города Новосибирска», постановлением мэрии города Новосибирска от 15.01.2016 № 84 «О Порядке проведения антикоррупционной экспертизы в мэрии города Новосибирска, внесении изменения в постановление мэрии города Новосибирска от 18.07.2012 № 7171 «Об утверждении Порядка проведения правовой экспертизы проектов правовых актов мэрии города Новосибирска», признании утратившими силу отдельных постановлений мэрии города Новосибирска», руководствуясь Уставом города Новосибирска, ПОСТАНОВЛЯЮ:

1. Внести в таблицу приложения к постановлению мэрии города Новосибирска от 10.07.2014 № 5925 «Об утверждении плана противодействия коррупции в органах местного самоуправления города Новосибирска на 2014 – 2016 годы» следующие изменения:

1.1. Строку 2.2 изложить в следующей редакции:

2.2	Разработка и утверждение плана проведения антикоррупционной экспертизы муниципальных нормативных правовых актов города Новосибирска в мэрии города Новосибирска	ДПиКР, структурные подразделения мэрии, имеющие в составе юридические службы (специалистов, осуществляющих правовое обеспечение деятельности)	Ежегодно	Правовой акт мэрии
-----	---	---	----------	--------------------

1.2. В графе 3 строк 2.3, 2.4 слово «ПД» заменить словом «ДПиКР»

1.3. В графе 3 строки 2.5 слова «УМСиК, ПД» заменить словом «ДПиКР».

1.4. В графе 3 строки 2.6 слово «ПД» заменить словом «ДПиКР».

1.5. В графе 3 строк 6.1 – 6.7, 7.1 – 7.4 слово «УМСиК» заменить словом «ДПиКР».

1.6. В графе 3 строки 7.5 слова «УМСиК, ПД» заменить словом «ДПиКР».

1.7. В графе 3 строк 7.6, 8.8 слово «УМСиК» заменить словом «ДПиКР».

1.8. В примечании:

1.8.1. Абзац шестой признать утратившим силу.

1.8.2. Абзац седьмой изложить в следующей редакции:

«ДПиКР – департамент правовой и кадровой работы мэрии города Новосибирска;».

2. Департаменту информационной политики мэрии города Новосибирска обеспечить опубликование постановления.

3. Контроль за исполнением постановления оставляю за собой.

Мэр города Новосибирска

А. Е. Локоть

МЭРИЯ ГОРОДА НОВОСИБИРСКА

ПОСТАНОВЛЕНИЕ

От 21.01.2016

№ 145

О внесении изменения в подпункт 2.7.4 административного регламента предоставления муниципальной услуги по подготовке и выдаче разрешений на строительство объектов капитального строительства, утвержденного постановлением мэрии города Новосибирска от 06.03.2015 № 2347

В целях обеспечения доступности и повышения качества предоставления муниципальной услуги, в соответствии с Федеральными законами от 06.10.2003 № 131-ФЗ «Об общих принципах организации местного самоуправления в Российской Федерации», от 27.07.2010 № 210-ФЗ «Об организации предоставления государственных и муниципальных услуг», постановлением мэрии города Новосибирска от 30.01.2012 № 613 «Об утверждении Порядка разработки и утверждения административных регламентов предоставления муниципальных услуг», руководствуясь Уставом города Новосибирска, ПОСТАНОВЛЯЮ:

1. Внести в подпункт 2.7.4 административного регламента предоставления муниципальной услуги по подготовке и выдаче разрешений на строительство объектов капитального строительства, утвержденного постановлением мэрии города Новосибирска от 06.03.2015 № 2347 «Об утверждении административного регламента предоставления муниципальной услуги по подготовке и выдаче разрешений на строительство объектов капитального строительства» (в редакции постановлений мэрии города Новосибирска от 21.07.2015 № 4846, от 16.10.2015 № 6218), изменение, дополнив абзацем следующего содержания:

«перечень мероприятий по обеспечению доступа инвалидов к объектам здравоохранения, образования, культуры, отдыха, спорта и иным объектам социально-культурного и коммунально-бытового назначения, объектам транспорта, торговли, общественного питания, объектам делового, административного, финансового, религиозного назначения, объектам жилищного фонда в случае строительства, реконструкции указанных объектов при условии, что экспертиза проектной документации указанных объектов не проводилась в соответствии со статьей 49 Кодекса.».

2. Управлению архитектурно-строительной инспекции мэрии города Новосибирска разместить постановление на официальном сайте города Новосибирска в информационно-телекоммуникационной сети «Интернет».

3. Департаменту информационной политики мэрии города Новосибирска обеспечить опубликование постановления.

4. Контроль за исполнением постановления возложить на начальника управления архитектурно-строительной инспекции мэрии города Новосибирска.

Мэр города Новосибирска

А. Е. Локоть

МЭРИЯ ГОРОДА НОВОСИБИРСКА

ПОСТАНОВЛЕНИЕ

От 21.01.2016

№ 156

Об отчете об итогах эмиссии муниципальных облигаций города Новосибирска за 2015 год

В соответствии с Федеральным законом от 29.07.98 № 136-ФЗ «Об особенностях эмиссии и обращения государственных и муниципальных ценных бумаг», постановлением Правительства Российской Федерации от 01.12.2012 № 1238 «О государственной регистрации условий эмиссии и обращения государственных ценных бумаг субъектов Российской Федерации и муниципальных ценных бумаг, изменений, вносимых в условия эмиссии и обращения этих ценных бумаг, а также об отчетах о проведенной эмиссии», руководствуясь Уставом города Новосибирска, ПОСТАНОВЛЯЮ:

1. Утвердить отчет об итогах эмиссии муниципальных облигаций города Новосибирска за 2015 год (приложение).
2. Департаменту финансов и налоговой политики мэрии города Новосибирска разместить постановление на официальном сайте города Новосибирска в информационно-телекоммуникационной сети «Интернет» и до 25.02.2016 представить в Министерство финансов Российской Федерации отчет об итогах эмиссии муниципальных облигаций города Новосибирска за 2015 год.
3. Департаменту информационной политики мэрии города Новосибирска обеспечить опубликование постановления.
4. Контроль за исполнением постановления возложить на первого заместителя мэра города Новосибирска Буреева Б. В.

Мэр города Новосибирска

А. Е. Локоть

ОТЧЕТ

об итогах эмиссии муниципальных облигаций города Новосибирска за 2015 год

1. Государственный регистрационный номер выпуска муниципальных облигаций города Новосибирска 2015 года (далее – облигации) – RU35007NSB1.

2. Порядок размещения облигаций.

Эмитентом облигаций от имени города Новосибирска выступает мэрия города Новосибирска.

Уполномоченным агентом эмитента при размещении облигаций 2015 года выступило общество с ограниченной ответственностью «Брокерская компания «РЕГИОН».

Организатором торговли на рынке ценных бумаг при размещении облигаций 2015 года выступило закрытое акционерное общество «Фондовая биржа Московская межбанковская валютная биржа».

Депозитарием, уполномоченным эмитентом на хранение сертификата, ведение учета и удостоверение прав и (или) перехода прав на облигации, является небанковская кредитная организация закрытое акционерное общество «Национальный расчетный депозитарий».

Размещение облигаций было осуществлено по открытой подписке путем заключения в соответствии с законодательством Российской Федерации, постановлениями мэрии города Новосибирска от 19.12.2012 № 13049 «Об утверждении Генеральных условий эмиссии и обращения муниципальных облигаций города Новосибирска», от 26.03.2015 № 2549 «Об утверждении условий эмиссии и обращения муниципальных облигаций города Новосибирска 2015 года (в форме документарных ценных бумаг на предъявителя) с фиксированным купонным доходом и амортизацией долга» (регистрационный номер NSB-014/00665 от 24.04.2015), от 23.09.2015 № 5875 «Об утверждении решения об эмиссии муниципальных облигаций города Новосибирска 2015 года (в форме документарных ценных бумаг на предъявителя) с фиксированным купонным доходом и амортизацией долга» сделок купли-продажи облигаций между уполномоченным агентом эмитента, действующим по поручению и за счет эмитента, и первыми владельцами облигаций у организатора торговли на рынке ценных бумаг в соответствии с установленными им правилами проведения торгов по ценным бумагам посредством сбора адресных заявок со стороны участников размещения на приобретение облигаций по цене размещения, равной номинальной стоимости облигаций, и ставке первого купона 11,86 % годовых.

3. Дата размещения облигаций – 12.10.2015.

4. Даты погашения облигаций:
- первая амортизационная часть – 40 % номинальной стоимости облигации – 27.12.2017;
 - вторая амортизационная часть – 5 % номинальной стоимости облигации – 27.12.2018;
 - третья амортизационная часть – 15 % номинальной стоимости облигации – 24.12.2020;
 - четвертая амортизационная часть – 20 % номинальной стоимости облигации – 25.03.2021;
 - пятая амортизационная часть – 15 % номинальной стоимости облигации – 23.12.2021;
 - шестая амортизационная часть – 5 % номинальной стоимости облигации – 10.10.2022.
5. Фактическая цена размещения облигаций – 100 % от номинальной стоимости.
6. Количество размещенных облигаций – 2000000 штук.
7. Объем денежных поступлений в бюджет города Новосибирска от размещения выпуска облигаций 2000000000,0 рублей.
-

МЭРИЯ ГОРОДА НОВОСИБИРСКА

ПОСТАНОВЛЕНИЕ

От 21.01.2016

№ 157

О внесении изменений в административный регламент предоставления муниципальной услуги по подготовке и выдаче разрешения на строительство индивидуальных жилых домов, утвержденный постановлением мэрии города Новосибирска от 17.06.2014 № 4965

В целях обеспечения доступности и повышения качества предоставления муниципальной услуги, в соответствии с Федеральными законами от 06.10.2003 № 131-ФЗ «Об общих принципах организации местного самоуправления в Российской Федерации», от 27.07.2010 № 210-ФЗ «Об организации предоставления государственных и муниципальных услуг», постановлением мэрии города Новосибирска от 30.01.2012 № 613 «Об утверждении Порядка разработки и утверждения административных регламентов предоставления муниципальных услуг», руководствуясь Уставом города Новосибирска, ПОСТАНОВЛЯЮ:

1. Внести в административный регламент предоставления муниципальной услуги по подготовке и выдаче разрешения на строительство индивидуальных жилых домов, утвержденный постановлением мэрии города Новосибирска от 17.06.2014 № 4965 «Об утверждении административного регламента предоставления муниципальной услуги по подготовке и выдаче разрешения на строительство индивидуальных жилых домов», следующие изменения:

1.1. В абзаце третьем пункта 2.2 слова «заявлений о предоставлении муниципальной услуги осуществляется» заменить словами «заявлений и документов для получения муниципальной услуги осуществляется администрациями, а».

1.2. Пункт 2.3 изложить в следующей редакции:

«2.3. Информация о месте нахождения, графике работы, номерах справочных телефонов, адресах электронной почты отделов администраций, ГАУ «МФЦ» приводится в приложении 1, размещается на информационных стендах администраций, официальном сайте города Новосибирска в информационно-телекоммуникационной сети «Интернет» (<http://novo-sibirsk.ru>, <http://новосибирск.рф>) (далее – официальный сайт города Новосибирска), на Едином портале государственных и муниципальных услуг (www.gosuslugi.ru, www.госуслуги.рф)).».

1.3. В абзаце пятом пункта 2.4 слова «(приложение 2), утвержденной постановлением Правительства Российской Федерации от 24.11.2005 № 698 «О форме разрешения на строительство и форме разрешения на ввод объекта в эксплуатацию» заменить словами «, утвержденной приказом Министерства строительства и жилищно-коммунального хозяйства Российской Федерации от 19.02.2015 № 117/пр «Об утверждении формы разрешения на строительство и формы разрешения на ввод объекта в эксплуатацию».

1.4. Абзацы шестой – девятой пункта 2.6 изложить в следующей редакции:
«постановлением Правительства Российской Федерации от 08.09.2010 № 697 «О единой системе межведомственного электронного взаимодействия» («Собрание законодательства Российской Федерации», 2010, № 38);

постановлением Правительства Российской Федерации от 07.07.2011 № 553 «О порядке оформления и представления заявлений и иных документов, необходимых для предоставления государственных и (или) муниципальных услуг, в форме электронных документов» («Собрание законодательства Российской Федерации», 2011, № 29);

постановлением Правительства Российской Федерации от 30.04.2014 № 403 «Об исчерпывающем перечне процедур в сфере жилищного строительства» (Официальный интернет-портал правовой информации <http://www.pravo.gov.ru>, 07.05.2014);

приказом Министерства строительства и жилищно-коммунального хозяйства Российской Федерации от 19.02.2015 № 117/пр «Об утверждении формы разрешения на строительство и формы разрешения на ввод объекта в эксплуатацию» (Официальный интернет-портал правовой информации <http://www.pravo.gov.ru>, 13.04.2015);».

1.5. Абзац пятый пункта 2.7 дополнить словами «, вид которой предусмотрен законодательством Российской Федерации».

1.6. В абзаце втором пункта 2.10 слово «подпункта» заменить словом «пункта».

1.7. В пункте 2.12, абзаце втором пункта 2.14 слова «подпункт 2.8» в соответствующем падеже заменить словами «пункты 2.8, 2.10» в соответствующем падеже.

1.8. В абзаце втором пункта 2.21 слово «подпунктом» заменить словом «пунктом».

1.9. В абзаце одиннадцатом пункта 2.27 слово «района» исключить.

1.10. В подпункте 3.1.1 слово «подпунктами» заменить словом «пунктами».

1.11. В подпункте 3.1.2:

1.11.1. Абзац первый изложить в следующей редакции:

«Специалист администрации или специалист ГАУ «МФЦ», ответственный за прием заявления о выдаче разрешения на строительство (продлении срока действия разрешения на строительство, внесении изменений в разрешение на строительство) и документов, в день приема заявления и документов:».

1.11.2. Абзацы четвертый – шестой изложить в следующей редакции:

«оформляет и выдает заявителю расписку о приеме заявления и документов при личном обращении.

Специалист администрации в день поступления заявления и документов осуществляет регистрацию заявления, заносит в информационную базу данных администрации данные о заявителе, дате поступления заявления и приложенных документах, передает их специалисту администрации, ответственному за рассмотрение заявления и документов (далее – уполномоченный специалист).

Специалист ГАУ «МФЦ» заполняет и заверяет электронную заявку с отсканированными заявлением и документами усиленной квалифицированной электронной подписью и направляет ее через автоматизированную информационную систему «Центр приема государственных услуг» в администрацию.».

1.12. Абзац второй подпункта 3.1.3 после слов «заявителя с» дополнить словом «использованием», после слова «услуг» дополнить словом «уполномоченный», дополнить словами «с использованием Единого портала государственных и муниципальных услуг».

1.13. В подпунктах 3.2.1, 3.2.2 слова «специалист по рассмотрению документов» в соответствующем падеже заменить словами «уполномоченный специалист» в соответствующем падеже.

1.14. В подпункте 3.2.2.2:

1.14.1. В абзаце первом слово «подпункте» заменить словом «пункте».

1.14.2. Абзац второй после слова «подписываются» дополнить словами «усиленной квалифицированной».

1.15. В подпункте 3.2.2.3 слово «подпунктом» заменить словом «пунктом».

1.16. В подпунктах 3.2.3, 3.3.1 слово «специалист» в соответствующем падеже заменить словами «уполномоченный специалист» в соответствующем падеже.

1.17. В подпункте 3.3.2:

1.17.1. В абзаце первом слово «специалист» заменить словами «уполномоченный специалист».

1.17.2. Дополнить абзацами следующего содержания:

«В случае обращения заявителя с использованием Единого портала государственных и муниципальных услуг электронный образ уведомления о подготовке разрешения на строительство (разрешения о продлении срока действия разрешения на строительство, разрешения на строительство с изменениями) с приложением электронного образа такого разрешения или электронный образ уведомления об отказе в выдаче разрешения на строительство (уведомления об отказе в продлении срока действия разрешения на строительство, уведомления об отказе во внесении изменений в разрешение на строительство) направляется заявителю с использованием Единого портала государственных и муниципальных услуг.

По одному экземпляру разрешения на строительство (разрешения о продлении срока действия разрешения на строительство, разрешения на строительство с изменениями) уполномоченный специалист направляет в территориальный орган Федеральной службы государственной статистики по Новосибирской области и в Главное управление архитектуры и градостроительства мэрии для размещения в информационной системе обеспечения градостроительной деятельности, один экземпляр остается в деле.».

1.18. Пункт 5.1 дополнить абзацем следующего содержания:

«Жалоба может быть подана в порядке, установленном настоящим разделом, либо в порядке, установленном антимонопольным законодательством Российской Федерации, в антимонопольный орган.».

1.19. В абзаце втором подпункта 5.4.2 слова «в информационно-телекоммуникационной сети Интернет» исключить.

1.20. В абзаце втором пункта 5.6, абзаце первом пункта 5.7, пункте 5.8 слово «подпункт» в соответствующем падеже заменить словом «пункт» в соответствующем падеже.

1.21. Приложение 1 изложить в редакции приложения к настоящему постановлению.

1.22. Приложение 2 признать утратившим силу.

2. Администрации Дзержинского района города Новосибирска разместить постановление на официальном сайте города Новосибирска в информационно-телекоммуникационной сети «Интернет».

3. Департаменту информационной политики мэрии города Новосибирска обеспечить опубликование постановления.

4. Контроль за исполнением постановления возложить на глав администраций районов (округа по районам) города Новосибирска.

Мэр города Новосибирска

А. Е. Локоть

Приложение
к постановлению мэрии
города Новосибирска
от 21.01.2016 № 157

ИНФОРМАЦИЯ

о месте нахождения, графике работы, номерах справочных телефонов, адресах электронной почты администраций районов (округа по районам) города Новосибирска, государственного автономного учреждения Новосибирской области «Многофункциональный центр организации предоставления государственных и муниципальных услуг Новосибирской области»

№ п/п	Наименование структурного подразделения, организации	Место нахождения	График работы	Номера справочных телефонов, адреса электронной почты
1	2	3	4	5
1	Администрация Дзержинского района города Новосибирска (отдел архитектуры и строительства)	Российская Федерация, Новосибирская область, город Новосибирск, пр. Дзержинского, 16, каб. 308, почтовый индекс: 630015	Пятница: с 14.00 до 17.00 час.	227-58-37, AKucherova@admnsk.ru
2	Администрация Калининского района города Новосибирска (отдел архитектуры и строительства)	Российская Федерация, Новосибирская область, город Новосибирск, ул. Богдана Хмельницкого, 14/3, каб. 304, 305, 306, почтовый индекс: 630075	Вторник, четверг: с 14.00 до 18.00 час.	228-73-69, SBashkirova@admnsk.ru
3	Администрация Кировского района города Новосибирска (отдел архитектуры и строительства)	Российская Федерация, Новосибирская область, город Новосибирск, ул. Петухова, 18, каб. 217, почтовый индекс: 630088	Вторник, четверг: с 15.00 до 17.30 час.	227-48-64, Skudashova@admnsk.ru
4	Администрация Ленинского района города Новосибирска (отдел архитектуры и строительства)	Российская Федерация, Новосибирская область, город Новосибирск, ул. Станиславского, 6а, каб. 211, почтовый индекс: 630108	Понедельник, четверг: с 9.00 до 13.00 час., среда: с 14.00 до 18.00 час., пятница: с 14.00 до 17.00 час.	228-84-62, ipanasuyk@admnsk.ru

1	2	3	4	5
5	Администрация Октябрьского района города Новосибирска (отдел архитектуры и строительства)	Российская Федерация, Новосибирская область, город Новосибирск, ул. Сакко и Ванцетти, 33, каб.409, почтовый индекс: 630102	Среда: с 10.00 до 17.00 час.	266-13-32, GPautova@admnsk.ru (юридические лица), OLAgeeva@admnsk.ru (физические лица)
6	Администрация Первомайского района города Новосибирска (отдел архитектуры и строительства)	Российская Федерация, Новосибирская область, город Новосибирск, ул. Физкультурная, 7, каб. 219, почтовый индекс: 630046	Четверг: с 15.00 до 18.00 час.	337-25-62, Llut@admnsk.ru (юридические лица), arodionova@admnsk.ru (физические лица)
7	Администрация Советского района города Новосибирска (отдел архитектуры и строительства)	Российская Федерация, Новосибирская область, город Новосибирск, пр. Академика Лаврентьева, 14, каб. 235, почтовый индекс: 630090	Вторник, четверг: с 10.00 до 17.00 час. перерыв на обед: с 13.00 до 13.48 час.	228-86-73, Lkatokhina@admnsk.ru
8	Администрация Центрального округа по Железнодорожному, Заельцовскому и Центральному районам города Новосибирска (отдел архитектуры и строительства)	Российская Федерация, Новосибирская область, город Новосибирск, ул. Ленина, 57, каб. 218, почтовый индекс: 630004	Понедельник: с 9.00 до 13.00 час.; среда: с 14.00 до 18.00 час.;	227-59-48, EKhlebnikova@admnsk.ru
		Российская Федерация, Новосибирская область, город Новосибирск, ул. Дуси Ковальчук, 177, единое окно, почтовый индекс: 630082	Пятница: с 14.00 до 17.00 час.	227-56-94, Iandreeva@admnsk.ru
		Российская Федерация, Новосибирская область, город Новосибирск, ул. Ленина, 57, каб. 216, почтовый индекс: 630004	Понедельник: с 9.00 до 13.00 час.; среда: с 14.00 до 18.00 час.	227-58-70, nmedjakova@admnsk.ru; 227-59-48, EKhlebnikova@admnsk.ru

1	2	3	4	5
9	Государственное автономное учреждение Новосибирской области «Многофункциональный центр организации предоставления государственных и муниципальных услуг Новосибирской области»	Российская Федерация, Новосибирская область, город Новосибирск, ул. Дуси Ковальчук, 177, почтовый индекс: 630082 (для жителей Железнодорожного, Заельцовского и Центрального районов)	Понедельник, вторник, среда, четверг: с 9.00 до 18.00 час.; пятница: с 9.00 до 17.00 час.	052 – единая справочная, mfc@mfc-nso.ru
		Российская Федерация, Новосибирская область, город Новосибирск, ул. Ленина, 57, почтовый индекс: 630004 (для жителей Железнодорожного, Заельцовского и Центрального районов)	Понедельник, среда, четверг, пятница: с 8.00 до 18.00 час.; вторник: с 8.00 до 20.00 час.; суббота: с 9.00 до 14.00 час.	
		Российская Федерация, Новосибирская область, город Новосибирск, ул. Зыряновская, 63, почтовый индекс: 630102 (для жителей Железнодорожного, Заельцовского и Центрального районов)	Понедельник, среда, пятница: с 8.00 до 18.00 час.; вторник, четверг: с 8.00 до 20.00 час.; суббота: с 8.00 до 17.00 час.	
		Российская Федерация, Новосибирская область, город Новосибирск, пл. Труда, 1, почтовый индекс: 630108 (для жителей Ленинского района)	Понедельник, среда, пятница: с 8.00 до 18.00 час.; вторник, четверг: с 8.00 до 20.00 час.; суббота: с 8.00 до 17.00 час.	
		Российская Федерация, Новосибирская область, город Новосибирск, пр. Дзержинского, 16, почтовый индекс: 630015 (для жителей Дзержинского района)	Понедельник, вторник, среда, четверг: с 9.00 до 18.00 час.; пятница: с 9.00 до 17.00 час.	

МЭРИЯ ГОРОДА НОВОСИБИРСКА

ПОСТАНОВЛЕНИЕ

От 21.01.2016

№ 159

О внесении изменений в ведомственную целевую программу «Развитие системы социального обеспечения населения, опеки и попечительства в городе Новосибирске» на 2014 – 2016 годы, утвержденную постановлением мэрии города Новосибирска от 31.12.2013 № 12562

В целях корректировки программных мероприятий и уточнения объема финансирования, в соответствии с Федеральным законом от 06.10.2003 № 131-ФЗ «Об общих принципах организации местного самоуправления в Российской Федерации», Положением о прогнозировании, программах и планах социально-экономического развития города Новосибирска, принятым решением Совета депутатов города Новосибирска от 24.06.2009 № 1286, Порядком разработки, утверждения и реализации ведомственных целевых программ города Новосибирска, утвержденным постановлением мэрии города Новосибирска от 14.01.2013 № 125, руководствуясь Уставом города Новосибирска, ПОСТАНОВЛЯЮ:

1. Внести в ведомственную целевую программу «Развитие системы социального обеспечения населения, опеки и попечительства в городе Новосибирске» на 2014 – 2016 годы, утвержденную постановлением мэрии города Новосибирска от 31.12.2013 № 12562 «Об утверждении ведомственной целевой программы «Развитие системы социального обеспечения населения, опеки и попечительства в городе Новосибирске» на 2014 – 2016 годы» (в редакции постановлений мэрии города Новосибирска от 30.06.2014 № 5496, от 15.09.2014 № 8255, от 15.12.2014 № 11136, от 03.03.2015 № 2311, от 24.06.2015 № 4247, от 23.09.2015 № 5871, от 16.12.2015 № 7152), следующие изменения:

1.1. Раздел 1 «Паспорт ведомственной целевой программы «Развитие системы социального обеспечения населения, опеки и попечительства в городе Новосибирске» на 2014 – 2016 годы» изложить в редакции приложения 1 к настоящему постановлению.

1.2. Абзац двадцатый раздела 2 «Общие положения» изложить в следующей редакции:

«постановлением мэрии города Новосибирска от 30.06.2015 № 4395 «Об осуществлении от имени мэрии города Новосибирска отдельных государственных полномочий Новосибирской области по организации и осуществлению деятельности по опеке и попечительству, социальной поддержке детей-сирот и детей, оставшихся без попечения родителей, переданных органам местного самоуправления города Новосибирска»»;

1.2. Раздел 4 «Цели, задачи, целевые индикаторы Программы» изложить в редакции приложения 2 к настоящему постановлению.

1.3. Раздел 5 «Перечень мероприятий Программы» изложить в редакции приложения 3 к настоящему постановлению.

2. Департаменту по социальной политике мэрии города Новосибирска разместить постановление на официальном сайте города Новосибирска в информационно-телекоммуникационной сети «Интернет».

3. Департаменту информационной политики мэрии города Новосибирска обеспечить опубликование постановления.

4. Контроль за исполнением постановления возложить на начальника департамента по социальной политике мэрии города Новосибирска.

Мэр города Новосибирска

А. Е. Локоть

Приложение 1
к постановлению мэрии
города Новосибирска
от 21.01.2016 № 159

1. Паспорт ведомственной целевой программы «Развитие системы социального обеспечения населения, опеки и попечительства в городе Новосибирске» на 2014 – 2016 годы

Наименование ведомственной целевой программы	Ведомственная целевая программа «Развитие системы социального обеспечения населения, опеки и попечительства в городе Новосибирске» на 2014 – 2016 годы (далее – Программа)
Разработчик Программы	Департамент по социальной политике мэрии города Новосибирска (далее – ДСП)

<p>Цели, задачи, целевые индикаторы Программы</p>	<p>Цели: обеспечение предоставления качественных услуг муниципальными бюджетными учреждениями (далее – МБУ) социального обслуживания населения города Новосибирска; создание условий для совершенствования деятельности в сфере опеки и попечительства.</p> <p>Задачи: повышение доступности и качества услуг, предоставляемых МБУ социального обслуживания населения города Новосибирска; обеспечение деятельности муниципальных учреждений сферы опеки и попечительства; развитие семейных форм устройства детей-сирот и детей, оставшихся без попечения родителей; улучшение условий содержания воспитанников муниципальных казенных учреждений для детей-сирот и детей, оставшихся без попечения родителей, центров содействия семейному устройству, подготовки и сопровождения замещающих семей (далее – детские дома), сокращение численности детей, воспитывающихся в детских домах, за счет развития различных семейных форм устройства детей (далее – деинституционализация детских домов).</p> <p>Целевые индикаторы: доля граждан, получивших социальные услуги в МБУ социального обслуживания населения города Новосибирска, в общем числе граждан, обратившихся за получением социальных услуг в МБУ социального обслуживания населения города Новосибирска, %; доля граждан, удовлетворенных качеством и доступностью получения социальных услуг, в общем количестве опрошенных граждан, получивших социальные услуги в МБУ социального обслуживания населения города Новосибирска, %; количество МБУ социального обслуживания населения города Новосибирска, укрепивших материально-техническую базу, единиц; выполнение муниципальными учреждениями сферы опеки и попечительства объема муниципальных услуг (работ), определенного муниципальным заданием, %; ремонт муниципальных учреждений сферы опеки и попечительства, количество учреждений; доля детей-сирот и детей, оставшихся без попечения родителей, проживающих в семьях граждан, от общего количества детей-сирот и детей, оставшихся без попечения родителей, проживающих на территории города Новосибирска, %; количество детских домов, охваченных мероприятиями по деинституционализации, единиц</p>
---	---

Исполнители мероприятий Программы	МБУ социального обслуживания населения города Новосибирска; администрации районов (округа по районам) города Новосибирска (далее – администрации районов); детские дома; муниципальное казенное учреждение города Новосибирска городской центр развития и сопровождения форм семейного воспитания «Семейный совет» (далее – МКУ ГЦ «Семейный совет»); муниципальное казенное учреждение города Новосибирска «Центр технического надзора и развития материально-технической базы муниципальных учреждений в сфере социальной политики» (далее – МКУ «ЦТН»)
Ответственный исполнитель Программы	ДСП
Срок реализации Программы	2014 – 2016 годы
Объем финансирования Программы	Общий объем финансирования Программы составляет 4705722,4 тыс. рублей, в том числе: из бюджета города Новосибирска (далее – бюджет города) – 1837760,5 тыс. рублей, в том числе: 2014 год – 617672,2 тыс. рублей; 2015 год – 596351,4 тыс. рублей; 2016 год – 623736,9 тыс. рублей; из областного бюджета Новосибирской области (далее – областной бюджет) – 2867961,9 тыс. рублей, в том числе: 2014 год – 959027,7 тыс. рублей; 2015 год – 912089,7 тыс. рублей; 2016 год – 996844,5 тыс. рублей

<p>Ожидаемые результаты реализации Программы</p>	<p>Увеличение доли граждан, получивших социальные услуги в МБУ социального обслуживания населения города Новосибирска, в общем числе граждан, обратившихся за получением социальных услуг в МБУ социального обслуживания населения города Новосибирска, - с 99,0 до 99,9 %;</p> <p>увеличение доли граждан, удовлетворенных качеством и доступностью получения социальных услуг, в общем количестве опрошенных граждан, получивших социальные услуги в МБУ социального обслуживания населения города Новосибирска, - с 85,0 до 90,0 %;</p> <p>укрепление материально-технической базы МБУ социального обслуживания населения города Новосибирска – 16 единиц;</p> <p>выполнение муниципальными учреждениями сферы опеки и попечительства объема муниципальных услуг (работ), определенного муниципальным заданием, – 100 %;</p> <p>ремонт 8 муниципальных учреждений сферы опеки и попечительства;</p> <p>доля детей-сирот и детей, оставшихся без попечения родителей, проживающих в семьях граждан, от общего количества детей-сирот и детей, оставшихся без попечения родителей, проживающих на территории города Новосибирска, – 82 %;</p> <p>количество детских домов, охваченных мероприятиями по деинституционализации, – 6 единиц</p>
--	---

4. Цели, задачи, целевые индикаторы Программы

№ п/п	Цели и задачи	Показатель	Единица измерения	2013 год	Период реализации Программы по годам		
					2014	2015	2016
1	2	3	4	5	6	7	8
1. Обеспечение предоставления качественных услуг МБУ социального обслуживания населения города Новосибирска							
1.1	Повышение доступности и качества услуг, предоставляемых МБУ социального обслуживания населения города Новосибирска	Доля граждан, получивших социальные услуги в МБУ социального обслуживания населения города Новосибирска, в общем числе граждан, обратившихся за получением социальных услуг в МБУ социального обслуживания населения города Новосибирска	%	98,0	99,0	99,7	99,9
		Доля граждан, удовлетворенных качеством и доступностью получения социальных услуг, в общем количестве опрошенных граждан, получивших социальные услуги в МБУ социального обслуживания населения города Новосибирска	%	80,0	85,0	88,0	90,0
		Количество МБУ социального обслуживания населения города Новосибирска, укрепивших материально-техническую базу	единиц	16	12	16	16

1	2	3	4	5	6	7	8
2. Создание условий для совершенствования деятельности в сфере опеки и попечительства							
2.1	Обеспечение деятельности муниципальных учреждений сферы опеки и попечительства	Выполнение муниципальными учреждениями сферы опеки и попечительства объема муниципальных услуг (работ), определенного муниципальным заданием	%	100,0	100,0	100,0	100,0
2.2	Развитие семейных форм устройства детей-сирот и детей, оставшихся без попечения родителей	Ремонт муниципальных учреждений сферы опеки и попечительства	количество учреждений	-	8	9	8
2.2	Развитие семейных форм устройства детей-сирот и детей, оставшихся без попечения родителей	Доля детей-сирот и детей, оставшихся без попечения родителей, проживающих в семьях граждан, от общего количества детей-сирот и детей, оставшихся без попечения родителей, проживающих на территории города Новосибирска	%	77	81	82	82
2.3	Улучшение условий содержания воспитанников детских домов, деинституционализация детских домов	Количество детских домов, охваченных мероприятиями по деинституционализации	единиц	2	4	5	6

Приложение 3
к постановлению мэрии
города Новосибирска
от 21.01.2016 № 159

5. Перечень мероприятий Программы

№ п/п	Цели, задачи, мероприятия	Показатель	Единица измерения	Период реализации Программы по годам			Всего по Программе	Исполнитель	Срок исполнения мероприятия, годы
				2014	2015	2016			
1	2	3	4	5	6	7	8	9	10
1. Обеспечение предоставления качественных услуг МБУ социального обслуживания населения города Новосибирска									
1.1. Повышение доступности и качества услуг, предоставляемых МБУ социального обслуживания населения города Новосибирска									
1.1.1	Предоставление субсидий, включая субсидии на финансовое обеспечение выполнения муниципального задания, муниципальным учреждениям социального обслуживания населения города Новосибирска	Количество Стоимость единицы ¹ Сумма затрат, в том числе: областной бюджет бюджет города	учреждений тыс. рублей тыс. рублей тыс. рублей	16 – 786955,1 284431,6 502523,5	16 – 763866,5 264654,1 499212,4	16 – 909895,2 371733,4 538161,8	16 – 2460716,8 920819,1 1539897,7	ДСЦ, МБУ «КЦСОН», МБУ «Ветеран», МБУ ГЦС/ГД «Заря», МБУ СОЦ «Лунный камень», МБУ КСОЦ «Объёме зорки», МБУ Центр «Олеся», МБУ Центр «Надежда»	2014 – 2016

1	2	3	4	5	6	7	8	9	10
1.1.2	Информационно-технологическое сопроводительное программное продукта «ТС: бюджет Проф», АС УРМ	Количество Стоимость единицы	услуг тыс. рублей	1 12,0	1 30,2	1 176,4	3 -	ДСП	2014 – 2016
		Сумма затрат, в том числе: бюджет города	тыс. рублей	12,0	30,2	176,4	218,6		
1.1.3	Абонентское обслуживание программного продукта «ТС»	Количество Стоимость единицы	часов тыс. рублей	80,0 1,1	50,0 1,4	84,0 1,4	214,0 -	ДСП	2014 – 2016
		Сумма затрат, в том числе: бюджет города	тыс. рублей	88,0	69,8	117,6	275,4		
			тыс. рублей	88,0	69,8	117,6	275,4		
	Итого по подпункту 1.1., в том числе:		тыс. рублей	787055,1	763966,5	910189,2	2461210,8		
	областной бюджет		тыс. рублей	284431,6	264654,1	371733,4	920819,1		

1	2	3	4	5	6	7	8	9	10
бюджет города			тыс. рублей	502623,5	499312,4	538455,8	1540391,7		
Итого по пункту 1, в том числе:			тыс. рублей	787055,1	763966,5	910189,2	2461210,8		
областной бюджет			тыс. рублей	284431,6	264654,1	371733,4	920819,1		
бюджет города			тыс. рублей	502623,5	499312,4	538455,8	1540391,7		
2. Создание условий для совершенствования деятельности в сфере опеки и попечительства									
2.1. Обеспечение деятельности муниципальных учреждений сферы опеки и попечительства									
2.1.1	Финансовое обеспечение деятельности муниципальных учреждений города Новосибирска, предоставляющие субсидии, включая субсидии на финансовое обеспечение выполнения муниципального задания, муниципальным бюджетным учреждениям города Новосибирска сферы опеки и попечительства, а также осуществления финансирования муниципального казенного учреждения сферы технического надзора и развития материально-технической базы муниципальных учреждений сферы социальной политики	Количество учреждений	учреждений	10	9	8	8	ДСП, МСР, КОИП, детские дома, МБУ «Семейный совет», МКУ «ЦТН»	2014 – 2016
		Стоимость единицы ¹	тыс. рублей	–	–	–	–		
		Сумма затрат, в том числе:	тыс. рублей	349122,6	282713,4	267036,0	898872,0		
		областной бюджет	тыс. рублей	258322,0	201728,0	187111,1	647161,1		
		бюджет города	тыс. рублей	90800,6	80985,4	79924,9	251710,9		

1	2	3	4	5	6	7	8	9	10
2.1.2	Подготовка к летнему сезону загородного образовательного оздоровительного центра «Смена», детского оздоровительного лагеря «Сказка», в том числе ремонт, оснащение и благоустройство территории	Количество лагерей Стоимость единицы ² Сумма затрат, в том числе: бюджет города бюджет города	тыс. рублей тыс. рублей тыс. рублей тыс. рублей	2 - 13600,0 12250,0 1350,0	2 - 11736,6 8086,7 3649,9	2 - 3256,2 - 3256,2	2 - 28592,8 20336,7 8256,1	ДСТП, КОИП, МКУ «ЦТН», МКУ «Центр «Теплый дом», МКУ «Центр «Перспектива»	2014 – 2016
2.1.3	Обеспечение безопасности детских домов и системы пожарного мониторинга	Количество учреждений Стоимость единицы ³ Сумма затрат, в том числе: бюджет города	рублей тыс. рублей рублей тыс. рублей	7 - 2234,9 2234,9	7 - 391,2 391,2	6 - 400,0 400,0	6 - 3026,1 3026,1	ДСТП, КОИП, летские дома, МКУ «ЦТН»	2014 – 2016
2.1.4	Обучение специалистов современным технологиям профилактики социального сиротства и социальной адаптации лиц из числа детей-сирот и детей, оставшихся без попечения родителей	Количество единиц Стоимость ⁴ Сумма затрат, в том числе: бюджет города областной бюджет	человек тыс. рублей тыс. рублей тыс. рублей	- - 500,0 500,0	- - 100,0 100,0	- - - -	- - 600,0 600,0	ДСТП, МСУ, КОИП, МБУ «Семейный совет»	2014 – 2015

1	2	3	4	5	6	7	8	9	10
2.1.5	Разработка информационных материалов (листовки, брошюры, буклеты, журналы, и др.)	Количество экземпляров	экземпляров	7000	2000	–	9000	ДСТП, КОиП, МБУ «Семейный совет», детские дома	2014 – 2015
		Стоимость единицы	тыс. рублей	–	–	–	–		
		Сумма затрат, в том числе:	тыс. рублей	300,0	100,0	–	400,0		
		бюджет города	тыс. рублей	300,0	100,0	–	400,0		
	Итого по подпункту 2.1., в том числе:		тыс. рублей	365757,5	295041,2	270692,2	931490,9		
	областной бюджет		тыс. рублей	258322,0	201728,0	187111,1	647161,1		
	бюджет города		тыс. рублей	107435,5	93313,2	83581,1	284329,8		
2.2. Развитие семейных форм устройства детей-сирот и детей, оставшихся без попечения родителей									
2.2.1	Обеспечение выплаты по вознаграждению приемным родителям, на содержание детей-сирот и детей, оставшихся без попечения родителей, находящихся под опекой или попечительством, в том числе детям, находящимся в приемных семьях	Количество единиц	человек	–	–	–	–	ДСТП, МСР, административные районы	2014 – 2016
		Стоимость единицы	тыс. рублей	–	–	–	–		
		Сумма затрат, в том числе:	тыс. рублей	414135,9	445707,6	438000,0	1297843,5		
		областной бюджет	тыс. рублей	414135,9	445707,6	438000,0	1297843,5		

1	2	3	4	5	6	7	8	9	10
2.2.2	Организация и проведение конкурса замещающих семей с подведением итогов на городском празднике «День опекуна», выездного мероприятия «Школа приемных родителей», акции «Семья для ребенка», в том числе создание видеопаспортов детей	Количество мероприятий Стоимость 8 единиц Сумма затрат, в том числе: бюджет города	мероприятий тыс. рублей тыс. рублей тыс. рублей	3 – 650,0 650,0	1 – 250,0 250,0	1 – 300,0 300,0	5 – 1200,0 1200,0	ДСП, КОиП, МБУ «Семейный совет», админист-рации районов	2014 – 2016
2.2.3	Организация и проведение акции «Каникулы в семьях горожан»	Количество	мероприятий	1	1	1	3	ДСП, КОиП, МБУ «Семейный совет», админист-рации районов, детские дома	2014 – 2016
2.2.4	Организация и проведение открытых городских научно-практических конференций, семинаров, информационно-просветительских мероприятий по развитию семейных форм устройства детей-сирот и детей, оставшихся без попечения родителей, города Новосибирска, в том числе посвященных профессиональным праздникам	Количество Стоимость единицы Сумма затрат, в том числе: бюджет города	мероприятий тыс. рублей тыс. рублей тыс. рублей	2 – 300,0 300,0	1 – 100,0 100,0	– – – –	3 – 400,0 400,0	ДСП, КОиП, МБУ «Семейный совет», админист-рации районов	2014 – 2015
2.2.5	Создание клубов приемных родителей, опекунов, клубов общения «Семейная гостиная»	Количество	клубов	8	8	8	8	ДСП, КОиП, МБУ «Семейный совет», админист-рации районов	2014 – 2016

1	2	3	4	5	6	7	8	9	10
2.2.6	Развитие городской телефонной службы «Семейный вопрос»	Количество	служб	1	1	1	1	ДСП, КОиП, МБУ «Семейный совет»	2014 – 2016
2.2.7	Создание и обеспечение функционирования интернет-портала по вопросам развития семейных форм устройства детей-сирот и детей, оставшихся без попечения родителей	Количество порталов Стоимость единицы Сумма затрат, в том числе: бюджет города	порталов тыс. рублей тыс. рублей тыс. рублей	1 300,0 300,0 300,0	1 50,0 50,0 50,0	– – – –	1 – 350,0 350,0	ДСП, КОиП, МБУ «Семейный совет»	2014 – 2015
Итого по подпункту 2.2, в том числе:			тыс. рублей	415385,9	446107,6	438300,0	1299793,5		
областной бюджет			тыс. рублей	414135,9	445707,6	438000,0	1297843,5		
бюджет города			тыс. рублей	1250,0	400,0	300,0	1950,0		
2.3. Улучшение условий содержания воспитанников детских домов, деннституциализация детских домов									
2.3.1	Реализация программ по подготовке детей-сирот и детей, оставшихся без попечения родителей, к самостоятельной жизни	Количество программ Стоимость единицы Сумма затрат, в том числе: бюджет города	программ тыс. рублей тыс. рублей тыс. рублей	7 50,0 350,0 350,0	– 400,0 400,0 400,0	6 – 400,0 400,0	6 – 1150,0 1150,0	ДСП, КОиП, МБУ «Семейный совет», админист-рации районов, детские дома	2014 – 2016
2.3.2	Создание модуля-квартиры для самостоятельного проживания для подготовки воспитанников к самостоятельной жизни	Количество Стоимость единицы Сумма затрат, в том числе: бюджет города	еднниц тыс. рублей тыс. рублей тыс. рублей	2 1000,0 2000,0 2000,0	1 1000,0 1000,0 1000,0	1 1000,0 1000,0 1000,0	4 – 4000,0 4000,0	ДСП, КОиП, МБУ «Семейный совет», детские дома	2014 – 2016

1	2	3	4	5	6	7	8	9	10
2.3.3	Организация доступа в Интернет детских домов и МБУ ГЦ «Семейный совет»	Количество Интернет-единицы 2 Сумма затрат, в том числе: бюджет города	единиц тыс. рублей тыс. рублей	8 – 2163,2	8 – 275,8	– – –	8 – 2439,0	ДСП, КОиП, МБУ «Семейный совет», детские дома	2014 – 2015
2.3.4	Организация и проведение мероприятий, направленных на профилактику безнадзорности, правонарушений, самовольных уходов среди воспитанников детских домов	Количество мероприятий	мероприятий	3	3	3	9	ДСП, КОиП, МБУ «Семейный совет», админист-рации районов, детские дома	2014 – 2016
2.3.5	Организация отдыха и оздоровления воспитанников уч-реждений для детей-сирот и детей, оставшихся без попечения родителей (выделение путевок министерством социального развития Новосибирской области)	Количество ⁹	путевок	301	276	270	847	ДСП, МСР, КОиП	2014 – 2016
2.3.6	Реализация Плана мероприятий по профилактике употребления ПАВ среди воспитанников детских домов, уг-вержденного решением антинаркотической комиссии мэрии города Новосибирска от 24.04.2013	Количество ¹⁰ Сумма затрат, в том числе: бюджет города	план тыс. рублей тыс. рублей тыс. рублей	1 300,0 300,0 300,0	1 150,0 150,0 150,0	– – – –	2 – 450,0 450,0	ДСП, МБУ «Семейный совет», админист-рации районов, детские дома, ДКСиМП	2014 – 2015

1	2	3	4	5	6	7	8	9	10
2.3.7	Организация городского фестиваля творческой са-модеятельности «Весенняя капель» среди воспитанников летских домов, приемных и опекаемых детей	Количество мероприятий Стоимость единицы тыс. рублей Сумма затрат, в том числе: в том бюджет города	мероприятий тыс. рублей тыс. рублей тыс. рублей	1 200,0 200,0 200,0	1 200,0 200,0 200,0	- - - -	2 - 400,0 400,0	ДСТП, МБУ «Семейный совет», админист-рации районов, детские дома	2014 – 2015
2.3.8	Содействие созданию службы постинтернатного патронажа и сопровождения выпускников детских домов	Количество единиц Стоимости в том числе: в том областной бюджет бюджет города	служб тыс. рублей тыс. рублей тыс. рублей тыс. рублей	1 - 3188,2 2138,2 1050,0	1 - 1000,0 - 1000,0	- - - -	2 - 4188,2 2138,2 2050,0	ДСТП, МБУ «Семейный совет», админист-рации районов, детские дома	2014 – 2015
2.3.9	Информационное и интернет-сопровождение вопросов опеки и попечительства	Количество Стоимости единицы в том числе: в том бюджет города	систем тыс. рублей тыс. рублей тыс. рублей	1 300,0 300,0 300,0	1 300,0 300,0 300,0	- - - -	1 - 600,0 600,0	ДСТП, КОИП, МБУ «Семейный совет», админист-рации районов, детские дома	2014 – 2015
2.3.10	Организация и проведение акции для воспитанников детских домов, имеющих детей, «Молодая мамочка»	Количество	акций	1	1	1	3	ДСТП, МБУ «Семейный совет», детские дома	2014 – 2016

1	2	3	4	5	6	7	8	9	10
2.3.11	Организация работы клубов общения выпускников детских домов, проведение вечеров встреч для выпускников на базе детских домов	Количество	клубов	7	7	6	6	ДСП, детские дома	2014 – 2016
2.3.12	Психолого-педагогическое, правовое консультирование выпускников детских домов	Количество	консультации	700	700	600	2000	ДСП, детские дома, административные районы	2014 – 2016
Итого по подпункту 2.3, в том числе:				8501,4	3325,8	1400,0	13227,2		
областной бюджет			тыс. рублей	2138,2	–	–	2138,2		
бюджет города			тыс. рублей	6363,2	3325,8	1400,0	11089,0		
Итого по пункту 2, в том числе:			тыс. рублей	789644,8	744474,6	710392,2	2244511,6		
областной бюджет			тыс. рублей	674596,1	647435,6	625111,1	1947142,8		
бюджет города			тыс. рублей	115048,7	97039,0	85281,1	297368,8		
Итого по Программе, в том числе:			тыс. рублей	1576699,9	1508441,1	1620581,4	4705722,4		
областной бюджет				959027,7	912089,7	996844,5	2867961,9		
бюджет города			тыс. рублей	617672,2	596351,4	623736,9	1837760,5		

Примечания:

- <1> – объемы предоставляемых субсидий рассчитываются по каждому учреждению отдельно, на основании постановлений мэрии города Новосибирска от 11.10.2011 № 9400 «О Порядке формирования муниципального задания и финансового обеспечения выполнения муниципального задания муниципальными учреждениями города Новосибирска», от 02.03.2011 № 1771 «Об утверждении Порядка предоставления субсидий муниципальным бюджетным учреждениям города Новосибирска и муниципальным автономным учреждениям города Новосибирска»;
 - <2> – стоимость единицы определяется по результатам конкурсных процедур, на основании локально-сметного расчета, спецификации на приобретенное оборудование, в соответствии с заключенными договорами;
 - <3> – стоимость единицы рассчитывается в размере каждого учреждения отдельно согласно локально-сметному расчету;
 - <4> – количество человек планируется на каждое обучение отдельно, стоимость единицы рассчитывается в размере каждого мероприятия, курсов обучения отдельно;
 - <5> – стоимость единицы рассчитывается в размере каждого информационного материала отдельно;
 - <6> – количество детей, находящихся под опекой, и вознаграждение приемных семей вычисляется ежемесячно;
 - <7> – размер выплат на содержание детей-сирот и детей, оставшихся без попечения родителей, рассчитывается в соответствии с возрастом ребенка на основании Закона Новосибирской области от 17.11.2006 № 53-ОЗ «О размере и порядке выплаты денежных средств на содержание детей, находящихся под опекой (попечительством)» определен размер денежных средств на содержание детей, находящихся под опекой (попечительством), в приемной семье, проживающих в Новосибирской области. В настоящее время ежемесячное денежное пособие на содержание детей-сирот и детей, оставшихся без попечения родителей, в том числе на культурно-массовые мероприятия, составляет:
 - 1 группа - дети до 6 лет – 7352,8 рубля;
 - 2 группа - дети от 6 до 18 лет – 8909,3 рубля;
 - размер выплат по вознаграждению приемных родителей рассчитывается в соответствии с Законом Новосибирской области от 06.12.2001 № 200-03 «О вознаграждении приемным родителям и мерах социальной поддержки, предоставляемых приемной семье»: приемным родителям города Новосибирска устанавливается базовая часть вознаграждения в размере 11433,24 рубля и доплаты за каждого ребенка, принятого на воспитание сверх одного приемного ребенка, в размере 20 % от базовой части вознаграждения, за каждого принятого на воспитание ребенка с ограниченными возможностями здоровья, хронически больного в размере 20 % от базовой части вознаграждения на основании медицинского заключения;
 - <8> – затраты рассчитываются в размере каждого учреждения (мероприятия) отдельно;
 - <9> – выделяются путевки в детский оздоровительный лагерь за счет средств министерства социального развития Новосибирской области;
 - <10> – согласно разработанному Плану мероприятий по профилактике употребления ПАВ среди воспитанников детских домов на 2014 – 2015 гг.
- Итоговые суммы затрат могут иметь расхождение за счет округления средней стоимости единицы.
- Используемые сокращения:
- МСР - министерство социального развития Новосибирской области;
 - ДКСМП – департамент культуры, спорта и молодежной политики мэрии города Новосибирска;
 - КОНП – комитет опеки и попечительства мэрии города Новосибирска;
 - МБУ «КЦСОН» – муниципальные бюджетные учреждения «Комплексный центр социального обслуживания населения» районов города Новосибирска;

МБУ «Ветеран» – муниципальное бюджетное учреждение города Новосибирска по обслуживанию лиц пожилого возраста и инвалидов «Ветеран»;

МБУ СОЦ «Лунный камень» – муниципальное бюджетное учреждение города Новосибирска «Социально-оздоровительный центр граждан пожилого возраста и инвалидов «Лунный камень»;

МБУ ГПСИД «Заря» – муниципальное бюджетное учреждение города Новосибирска «Городской центр социальной помощи семье и детям «Заря»;

МБУ Центр «Олеся» – муниципальное бюджетное учреждение города Новосибирска «Центр реабилитации детей и подростков с ограниченными возможностями «Олеся»;

МБУ Центр «Надежда» – муниципальное бюджетное учреждение города Новосибирска «Центр реабилитации детей и подростков с ограниченными возможностями «Надежда»;

МБУ КСОЦ «Обские зори» – муниципальное бюджетное учреждение города Новосибирска «Комплексный социально-оздоровительный центр «Обские зори»;

ДСиА – департамент строительства и архитектуры мэрии города Новосибирска.

МЭРИЯ ГОРОДА НОВОСИБИРСКА

ПОСТАНОВЛЕНИЕ

От 21.01.2016

№ 160

О создании муниципальной информационной системы «Схемы систем жизнеобеспечения города Новосибирска»

В целях организации мероприятий и оперативного принятия решений по ликвидации последствий отключений систем жизнеобеспечения города Новосибирска, в соответствии с Федеральными законами от 06.10.2003 № 131-ФЗ «Об общих принципах организации местного самоуправления в Российской Федерации», от 27.07.2006 № 149-ФЗ «Об информации, информационных технологиях и о защите информации», постановлением мэрии города Новосибирска от 15.09.2014 № 8263 «О Положении о муниципальных информационных системах», руководствуясь Уставом города Новосибирска, ПОСТАНОВЛЯЮ:

1. Создать муниципальную информационную систему «Схемы систем жизнеобеспечения города Новосибирска».

2. Определить заказчиком муниципальной информационной системы «Схемы систем жизнеобеспечения города Новосибирска» мэрию города Новосибирска.

3. Определить оператором муниципальной информационной системы «Схемы систем жизнеобеспечения города Новосибирска» департамент по чрезвычайным ситуациям и мобилизационной работе мэрии города Новосибирска.

4. Департаменту финансов и налоговой политики мэрии города Новосибирска осуществлять финансирование расходов, связанных с разработкой, внедрением и техническим сопровождением муниципальной информационной системы «Схемы систем жизнеобеспечения города Новосибирска» за счет средств, предусмотренных в бюджете города Новосибирска на реализацию ведомственной целевой программы «Электронный Новосибирск» на 2014 – 2016 годы, утвержденной постановлением мэрии города Новосибирска от 23.12.2013 № 12131 «Об утверждении ведомственной целевой программы «Электронный Новосибирск» на 2014 – 2016 годы».

5. Департаменту связи и информатизации мэрии города Новосибирска разместить постановление на официальном сайте города Новосибирска в информационно-телекоммуникационной сети «Интернет».

6. Департаменту информационной политики мэрии города Новосибирска обеспечить опубликование постановления.

7. Контроль за исполнением постановления возложить на заместителя мэра города Новосибирска (по городскому хозяйству).

Мэр города Новосибирска

А. Е. Локоть

МЭРИЯ ГОРОДА НОВОСИБИРСКА

ПОСТАНОВЛЕНИЕ

От 21.01.2016

№ 161

О реструктуризации задолженности организаций оборонно-промышленного комплекса – исполнителей государственного оборонного заказа, включенных в перечень стратегических организаций, по налогам, сборам, начисленным пеням и штрафам перед бюджетом города Новосибирска и списании этих пеней и штрафов

В целях создания условий для финансового оздоровления и обеспечения эффективного развития организаций оборонно-промышленного комплекса – исполнителей государственного оборонного заказа, включенных в перечень стратегических организаций, в соответствии с Бюджетным кодексом Российской Федерации, постановлением Правительства Российской Федерации от 10.12.2009 № 995 «О порядке и условиях проведения реструктуризации задолженности организаций оборонно-промышленного комплекса – исполнителей государственного оборонного заказа, включенных в перечень стратегических организаций, по налогам, сборам, начисленным пеням и штрафам перед федеральным бюджетом и списания этих пеней и штрафов», решением Совета депутатов города Новосибирска от 23.12.2015 № 115 «О бюджете города Новосибирска на 2016 год и плановый период 2017 и 2018 годов», руководствуясь Уставом города Новосибирска, ПОСТАНОВЛЯЮ:

1. Установить, что реструктуризация задолженности организаций оборонно-промышленного комплекса – исполнителей государственного оборонного заказа, включенных в перечень стратегических организаций (далее – организации), по налогам, сборам, начисленным пеням и штрафам перед бюджетом города Новосибирска (далее – задолженность) проводится путем поэтапного погашения задолженности, исчисленной по данным учета налоговых органов по состоянию на 01.01.2009 (для организаций, подавших заявление с 01.01.2012, – по состоянию на 01.09.2011), но не более размера задолженности по состоянию на первое число месяца подачи заявления о проведении реструктуризации задолженности по налогам, сборам, начисленным пеням и штрафам перед бюджетом города Новосибирска (далее – заявление о реструктуризации).

В сумму подлежащей реструктуризации задолженности не включается задолженность организации по налогу на доходы физических лиц, задолженность по налогам, сборам, начисленным пеням и штрафам, срок уплаты которых на дату подачи организацией заявления о реструктуризации изменен в соответствии с решениями о предоставлении отсрочки (рассрочки), налогового кредита, инвестиционного налогового кредита, реструктуризации задолженности, а также актами Правительства Российской Федерации.

2. Установить, что решение о реструктуризации задолженности по налогам, сборам, начисленным пеням и штрафам перед бюджетом города Новосибирска (далее – решение о реструктуризации) принимается налоговым органом по месту нахождения организации, а в отношении организации, являющейся крупнейшим налогоплательщиком, – соответствующим налоговым органом по месту учета крупнейшего налогоплательщика (далее – налоговый орган) на основании представляемого организацией в налоговый орган заявления о реструктуризации по форме согласно приложению 1 к настоящему постановлению, к которому прилагаются следующие документы:

а) выписка из сводного реестра организаций оборонно-промышленного комплекса о наличии организации в его составе;

б) справка федерального органа исполнительной власти, обеспечивающего реализацию единой государственной политики в отрасли экономики, в которой осуществляет деятельность соответствующая стратегическая организация, подтверждающая участие организации в выполнении государственного оборонного заказа и включение организации в перечень стратегических организаций;

в) документ, подтверждающий наличие и размер ранее предоставленных организации отсрочек (рассрочек) по уплате налогов и сборов в бюджет города Новосибирска, налогового кредита и инвестиционного налогового кредита, срок действия которых не истек на день подачи заявления о реструктуризации;

г) проект мирового соглашения с конкурсными кредиторами и мэрией города Новосибирска либо органом, уполномоченным мэрией города Новосибирска представлять в деле о банкротстве и в процедурах банкротства требования об уплате обязательных платежей и требования города Новосибирска по денежным обязательствам (далее – уполномоченный орган), предусматривающего в том числе погашение задолженности в порядке, установленном настоящим постановлением (в случае возбуждения арбитражным судом в отношении организации производства по делу о банкротстве).

3. В случае непредставления документов и информации, которые находятся в распоряжении органов, предоставляющих государственные или муниципальные услуги, налоговый орган запрашивает их самостоятельно.

4. Решение о реструктуризации принимается налоговым органом по форме согласно приложению 2 к настоящему постановлению в течение одного месяца со дня подачи организацией заявления о реструктуризации при условии полного внесения организацией текущих налоговых платежей в бюджет города Новосибирска в течение одного месяца до первого числа месяца подачи организацией заявления о реструктуризации, а также полного внесения организацией текущих налоговых платежей в бюджет города Новосибирска, начисленных с первого числа месяца подачи организацией заявления о реструктуризации до первого числа месяца принятия решения о реструктуризации.

Реструктуризация задолженности проводится на срок не более 12 лет.

В целях настоящего постановления понятие «год реструктуризации» означает 12 календарных месяцев, исчисляемых со дня принятия решения о реструктуризации.

5. Установить, что если в отношении организации в соответствии с Федеральным законом от 26.10.2002 № 127-ФЗ «О несостоятельности (банкротстве)» арбитражным судом возбуждено производство по делу о банкротстве, налоговый орган принимает решение о реструктуризации в целях подписания мирового соглашения, предусматривающего в том числе погашение задолженности организации в порядке, установленном настоящим постановлением.

Такое решение о реструктуризации вступает в силу после утверждения арбитражным судом мирового соглашения, заключенного с конкурсными кредиторами и уполномоченным органом в соответствии с законодательством.

6. Реструктурированную задолженность по налогам и сборам перед бюджетом города Новосибирска (далее – задолженность по налогам и сборам) организация погашает в течение 8 лет реструктуризации в размере, установленном графиком погашения задолженности на соответствующий год реструктуризации:

в 1-й год реструктуризации – 0 процентов суммы реструктурированной задолженности по налогам и сборам;

во 2-й год реструктуризации – 2 процента суммы реструктурированной задолженности по налогам и сборам;

в 3-й год реструктуризации – 6 процентов суммы реструктурированной задолженности по налогам и сборам;

в 4-й год реструктуризации – 12 процентов суммы реструктурированной задолженности по налогам и сборам;

в 5-й год реструктуризации – 16 процентов суммы реструктурированной задолженности по налогам и сборам;

в 6-й год реструктуризации – 20 процентов суммы реструктурированной задолженности по налогам и сборам;

в 7-й год реструктуризации – 22 процента суммы реструктурированной задолженности по налогам и сборам;

в 8-й год реструктуризации – 22 процента суммы реструктурированной задолженности по налогам и сборам.

7. Сумма задолженности по налогам и сборам, доначисленная в результате проверок налоговых органов за период до 01.01.2009 (для организаций, подавших заявление с 01.01.2012, – за период до 01.09.2011), проведенных после дня принятия решения о реструктуризации, подлежит включению в график погашения задолженности за последний год реструктуризации задолженности по налогам и сборам.

Сумма задолженности по пеням и штрафам перед бюджетом города Новосибирска (далее – задолженность по пеням и штрафам), в том числе доначисленная в результате проверок налоговых органов за период до 01.01.2009 (для организаций, подавших заявление с 01.01.2012, – за период до 01.09.2011), проведенных после дня принятия решения о реструктуризации, подлежит включению в график погашения задолженности с девятого года реструктуризации в размере не менее 25 процентов указанной задолженности ежегодно.

График погашения задолженности организации, не имеющей задолженности по налогам и сборам, должен предусматривать погашение задолженности по пеням и

штрафам в течение не более 10 лет реструктуризации ежегодно равными долями начиная с третьего года реструктуризации.

8. Начисление пеней на реструктурированную задолженность организации и применение мер по принудительному взысканию указанной задолженности прекращается со дня принятия решения о реструктуризации.

9. Проценты с суммы реструктурированной задолженности по налогам и сборам уплачиваются ежегодно, не позднее первого числа месяца, следующего за истекшим годом реструктуризации, из расчета одной десятой ставки рефинансирования Центрального банка Российской Федерации, действующей на день принятия решения о реструктуризации.

Проценты начисляются исходя из суммы непогашенной реструктурированной задолженности по налогам и сборам на дату уплаты процентов.

10. Организации предоставляется право досрочного погашения реструктурированной задолженности.

В случае полного погашения реструктурированной задолженности по налогам и сборам в течение шести лет реструктуризации организации предоставляется право на списание реструктурированной задолженности по пеням и штрафам.

Списание реструктурированной задолженности по пеням и штрафам производится при условии уплаты организацией текущих налоговых платежей в бюджет города Новосибирска в полном объеме начиная со дня принятия решения о реструктуризации и отсутствия у организации задолженности по уплате процентов, начисленных в соответствии с указанным решением.

11. При выполнении условий, предусмотренных пунктом 10 настоящего постановления, организация вправе обратиться в налоговый орган с заявлением о списании реструктурированной задолженности по пеням и штрафам перед бюджетом города Новосибирска (далее – заявление о списании) по форме согласно приложению 3 к настоящему постановлению.

Налоговый орган в течение двух недель со дня получения заявления о списании проверяет выполнение организацией условий предоставления права на списание задолженности по пеням и штрафам, предусмотренных пунктом 10 настоящего постановления, и достоверность сведений, указанных в заявлении о списании, и при положительном результате проверки осуществляет списание задолженности по пеням и штрафам одновременно и в полном объеме.

12. Реструктуризация задолженности организации прекращается в следующих случаях:

а) неуплата на первое число месяца, следующего за истекшим годом реструктуризации, платежей, установленных графиком погашения задолженности;

б) неуплата процентов в соответствии с пунктом 9 настоящего постановления;

в) наличие на первое число месяца, следующего за истекшим кварталом, задолженности по уплате текущих налоговых платежей в бюджет города Новосибирска, включая авансовые платежи;

г) возбуждение арбитражным судом в отношении организации производства по делу о банкротстве;

д) расторжение арбитражным судом мирового соглашения, заключенного в рамках производства по делу о банкротстве.

13. В случаях, предусмотренных пунктом 12 настоящего постановления, налоговый орган в течение одного месяца принимает решение о прекращении реструктуризации задолженности и в течение 10 дней уведомляет организацию о принятом решении.

Все предусмотренные законодательством Российской Федерации меры по принудительному взысканию задолженности с организации возобновляются со дня принятия решения о прекращении реструктуризации задолженности.

Организация, в отношении которой налоговым органом принято решение о прекращении реструктуризации задолженности по основаниям, предусмотренным подпунктами «а», «б» и (или) «в» пункта 12 настоящего постановления, при условии уплаты текущих налоговых платежей, платежей, установленных графиком погашения задолженности, и пеней, начисленных за неуплату налоговых платежей с момента нарушения условий реструктуризации, может в течение 90 дней со дня принятия такого решения направить в налоговый орган заявление о повторной реструктуризации задолженности с приложением необходимых обоснований.

Организация, в отношении которой налоговым органом принято решение о прекращении реструктуризации задолженности по основаниям, предусмотренным подпунктами «г» или «д» пункта 12 настоящего постановления, может направить в налоговый орган заявление о повторной реструктуризации задолженности с приложением утвержденного арбитражным судом мирового соглашения с конкурсными кредиторами и уполномоченным органом.

Налоговый орган в течение семи дней со дня получения соответствующего заявления и при наличии указанных обоснований принимает решение о реструктуризации задолженности организации, оставшейся непогашенной, в соответствии с графиком погашения задолженности, первоначально предусмотренным при проведении реструктуризации задолженности.

Установить, что право на реструктуризацию задолженности, предоставленное в соответствии с настоящим постановлением, сохраняется за правопреемником (правопреемниками) реорганизованной организации.

14. Установить, что контроль за исполнением организацией обязательств по погашению реструктурированной задолженности, а также обязанностей по своевременной и полной уплате текущих налоговых платежей в течение всего срока реструктуризации задолженности осуществляется налоговым органом.

15. Рекомендовать налоговым органам по месту нахождения (учета) организаций уведомлять департамент промышленности, инноваций и предпринимательства мэрии города Новосибирска и департамент финансов и налоговой политики мэрии города Новосибирска о принятии решения о реструктуризации задолженности по налогам, сборам, начисленным пеням и штрафам перед бюджетом города Новосибирска.

16. Признать утратившими силу постановления мэрии города Новосибирска: от 24.03.2011 № 2474 «О реструктуризации задолженности организаций оборон-

но-промышленного комплекса – исполнителей государственного оборонного заказа, включенных в перечень стратегических организаций, по налогам, сборам, начисленным пеням и штрафам перед бюджетом города и списании этих пеней и штрафов»;

от 16.08.2012 № 8379 «О внесении изменений в постановление мэрии города Новосибирска от 24.03.2011 № 2474 «О реструктуризации задолженности организаций оборонно-промышленного комплекса – исполнителей государственного оборонного заказа, включенных в перечень стратегических организаций, по налогам, сборам, начисленным пеням и штрафам перед бюджетом города и списании этих пеней и штрафов».

17. Департаменту информационной политики мэрии города Новосибирска обеспечить опубликование постановления.

18. Контроль за исполнением постановления возложить на первого заместителя мэра города Новосибирска Игнатова В. А.

Мэр города Новосибирска

А. Е. Локоть

(форма)

В _____

(наименование налогового органа)

ЗАЯВЛЕНИЕ

о проведении реструктуризации задолженности по налогам,
сборам, начисленным пеням и штрафам
перед бюджетом города Новосибирска

_____, ИНН

--	--	--	--	--	--	--	--	--	--	--	--	--	--	--	--	--	--	--	--	--

(полное наименование организации
в соответствии с учредительными
документами)

(адрес места нахождения организации)

в соответствии с постановлением мэрии города Новосибирска от _____
№ _____ «О реструктуризации задолженности организаций оборонно-промыш-
ленного комплекса – исполнителей государственного оборонного заказа, включен-
ных в перечень стратегических организаций, по налогам, сборам, начисленным пе-
ням и штрафам перед бюджетом города Новосибирска и списании этих пеней и
штрафов» просит провести реструктуризацию следующей задолженности:

Вид налога (сбора) и иных обязательных платежей	Наименование налога (обязательного платежа)	Сумма задолженности, рублей
Налоги и сборы в бюджет города Новосибирска		
	всего:	
Начисление пени и штрафов		
	всего:	
	общая задолженность по налогам и сборам, а также пеням и штрафам:	

Проектом графика погашения задолженности предусматривается погашение:

а) задолженности по налогам и сборам перед бюджетом города Новосибирска, которая по состоянию на 01.09.2011 составляет _____ рублей, на первое число месяца подачи заявления _____ рублей.

(рублей)

Год реструктуризации	Остаток суммы задолженности по налогам и сборам	Годовая сумма задолженности по налогам и сборам, подлежащая уплате		Проценты к уплате исходя из 1/10 ставки рефинансирования Банка России
		процентов от суммы задолженности на 01.09.2011	рублей	
1-й год реструктуризации		0		
2-й год реструктуризации		2		
3-й год реструктуризации		6		
4-й год реструктуризации		12		
5-й год реструктуризации		16		
6-й год реструктуризации		20		
7-й год реструктуризации		22		
8-й год реструктуризации		22		
Итого за период реструктуризации				

б) задолженности по начисленным пеням и штрафам перед бюджетом города Новосибирска, которая по состоянию на 01.09.2011 составляет _____ рублей, на первое число месяца подачи заявления _____ рублей.

(рублей)

Год реструктуризации	Остаток суммы задолженности по пеням и штрафам	Годовая сумма задолженности по пеням и штрафам, подлежащим уплате	
_____-й год реструктуризации			
_____-й год реструктуризации			
_____-й год реструктуризации			

Условия проведения реструктуризации задолженности, предусмотренные постановлением мэрии города Новосибирска от _____ № _____ «О реструктуризации задолженности организаций оборонно-промышленного комплекса – исполнителей государственного оборонного заказа, включенных в перечень страте-

гических организаций, по налогам, сборам, начисленным пеням и штрафам перед бюджетом города Новосибирска и списании этих пеней и штрафов», выполнены.

Руководитель
организации (_____) _____ «__» _____ г.
(подпись) (Ф. И. О.) (дата)

М. П.

Дата
поступления
заявления
(отметка
налогового
органа) (_____) _____ «__» _____ г.
(подпись) (Ф. И. О.) (дата)

(рублей)

Год реструктуризации	Остаток суммы задолженности по налогам и сборам	Годовая сумма задолженности по налогам и сборам, подлежащая уплате		Проценты к уплате исходя из 1/10 ставки рефинансирования Банка России
		процентов от суммы задолженности на 01.09.2011	рублей	
1-й год реструктуризации - с «__» ____ г. по «__» ____ г.		0		
2-й год реструктуризации - с «__» ____ г. по «__» ____ г.		2		
3-й год реструктуризации - с «__» ____ г. по «__» ____ г.		6		
4-й год реструктуризации - с «__» ____ г. по «__» ____ г.		12		
5-й год реструктуризации - с «__» ____ г. по «__» ____ г.		16		
6-й год реструктуризации - с «__» ____ г. по «__» ____ г.		20		
7-й год реструктуризации - с «__» ____ г. по «__» ____ г.		22		
8-й год реструктуризации - с «__» ____ г. по «__» ____ г.		22		
Итого за период реструктуризации				

б) задолженности по начисленным пеням и штрафам перед бюджетом города Новосибирска, которая по состоянию на 01.09.2011 составляет _____ рублей, на первое число месяца подачи заявления _____ рублей.

(рублей)

Год реструктуризации	Остаток суммы задолженности по пеням и штрафам	Годовая сумма задолженности по пеням и штрафам, подлежащим уплате	
_____-й год реструктуризации – с « ____ » ____ г. по « ____ » ____ г.			
_____-й год реструктуризации – с « ____ » ____ г. по « ____ » ____ г.			
_____-й год реструктуризации – с « ____ » ____ г. по « ____ » ____ г.			
Итого за период реструктуризации			

Руководитель
налогового
органа

(_____)
(подпись)

(Ф. И. О.)

« ____ » ____ г.
(дата)

М. П.

В _____
(наименование налогового органа)

ЗАЯВЛЕНИЕ

о списании реструктурированной задолженности по пеням и штрафам
перед бюджетом города Новосибирска

В соответствии с постановлением мэрии города Новосибирска от _____
№ _____ «О реструктуризации задолженности организаций оборонно-промыш-
ленного комплекса – исполнителей государственного оборонного заказа, включен-
ных в перечень стратегических организаций, по налогам, сборам, начисленным пеням и
штрафам перед бюджетом города Новосибирска и списании этих пеней и штрафов»

_____, ИНН

--	--	--	--	--	--	--	--	--	--

(полное наименование организации в соот-
ветствии с учредительными документами)

_____ (адрес места нахождения организации)

сообщает о полном погашении задолженности по налогам и сборам перед
бюджетом города Новосибирска, имевшейся по состоянию на 01.09.2011 и
реструктурированной в соответствии с решением _____

_____ (наименование налогового органа)

от «___» _____ 20__ г. № _____, и просит списать задолженность
по пеням и штрафам перед бюджетом города Новосибирска на общую сумму
_____ рублей _____ копеек (сумма прописью).

Дата досрочного погашения задолженности – «___» _____ 20__ г.

Организацией уплачены текущие налоговые платежи в бюджет города Новоси-
бирска в полном объеме начиная со дня принятия налоговым органом решения о
реструктуризации задолженности. Задолженность по уплате процентов, начислен-
ных в соответствии с указанным решением, отсутствует.

Руководитель
организации (_____) _____ «___» _____ г.
(подпись) (Ф. И. О.) (дата)

Главный
бухгалтер (_____) _____ «___» _____ г.
организации (подпись) (Ф. И. О.) (дата)

МЭРИЯ ГОРОДА НОВОСИБИРСКА

ПОСТАНОВЛЕНИЕ

От 22.01.2016

№ 171

Об утверждении проекта межевания территории квартала 5.1 в границах проекта планировки восточной части Калининского района

В целях определения местоположения границ образуемых и изменяемых земельных участков, с учетом протокола публичных слушаний и заключения о результатах публичных слушаний, в соответствии с Градостроительным кодексом Российской Федерации, решением Совета депутатов города Новосибирска от 21.05.2008 № 966 «О Порядке подготовки документации по планировке территории города Новосибирска», постановлением мэрии города Новосибирска от 26.11.2014 № 10362 «Об утверждении проекта планировки восточной части Калининского района и проекта межевания территории в границах земельного участка с кадастровым номером 54:35:041290:26 в границах проекта планировки восточной части Калининского района», руководствуясь Уставом города Новосибирска, ПОСТАНОВЛЯЮ:

1. Утвердить проект межевания территории квартала 5.1 в границах проекта планировки восточной части Калининского района (приложение).

2. Департаменту строительства и архитектуры мэрии города Новосибирска разместить постановление на официальном сайте города Новосибирска в информационно-телекоммуникационной сети «Интернет».

3. Департаменту информационной политики мэрии города Новосибирска в течение семи дней со дня издания постановления обеспечить опубликование постановления.

4. Контроль за исполнением постановления возложить на заместителя мэра города Новосибирска – начальника департамента строительства и архитектуры мэрии города Новосибирска.

Мэр города Новосибирска

А. Е. Локоть

Приложение
к постановлению мэрии
города Новосибирска
от 22.01.2016 № 171

ПРОЕКТ
межевания территории квартала 5.1 в границах проекта планировки
восточной части Калининского района

Чертеж межевания территории с отображением красных линий, утвержденных в составе проекта планировки территории, линий отступа от красных линий в целях определения места допустимого размещения зданий, строений, сооружений, границ образуемых и изменяемых земельных участков на кадастровом плане территории, условных номеров образуемых земельных участков, границ территорий объектов культурного наследия, границ зон с особыми условиями использования территорий, границ зон действия публичных сервитутов (приложение).

Приложение 1

к чертежу межевания территории с отображением красных линий, утвержденных в составе проекта планировки территории, линий отступа от красных линий в целях определения места допустимого размещения зданий, строений, сооружений, границ образуемых и изменяемых земельных участков на кадастровом плане территории, условных номеров образуемых земельных участков, границ территорий объектов культурного наследия, границ зон с особыми условиями использования территорий, границ зон действия публичных сервитутов

ПЕРЕЧЕНЬ

образуемых и изменяемых земельных участков на кадастровом плане территории с указанием площади образуемых и изменяемых земельных участков и их частей, а также вида разрешенного использования образуемых земельных участков в соответствии с проектом планировки территории

Условный номер земельного участка на чертеже	Учетный номер кадастрового квартала	Вид разрешенного использования образуемых земельных участков в соответствии с проектом планировки территории	Площадь образуемых и изменяемых земельных участков и их частей, га	Адрес земельного участка
1	2	3	4	5
1	54:35:042185	Магазины; объекты бытового обслуживания; автостоянки	0,1011	Российская Федерация, Новосибирская область, город Новосибирск, ул. Богдана Хмельницкого, 16а
2	54:35:042185	Многоквартирные 5 – 8-этажные дома, в том числе с помещениями общественного назначения, автостоянками	0,4211	Российская Федерация, Новосибирская область, город Новосибирск, ул. Богдана Хмельницкого, 18/1

1	2	3	4	5
3	54:35:042185	Многоквартирные 5 – 8-этажные дома, в том числе с помещениями общественного назначения, автостоянками	0,3918	Российская Федерация, Новосибирская область, город Новосибирск, ул. Богдана Хмельницкого, 20/1
4	54:35:042185	Многоквартирные 5 – 8-этажные дома, в том числе с помещениями общественного назначения, автостоянками	0,3918	Российская Федерация, Новосибирская область, город Новосибирск, ул. Народная, 25
5	54:35:042185	Многоквартирные 5 – 8-этажные дома, в том числе с помещениями общественного назначения, автостоянками	0,4609	Российская Федерация, Новосибирская область, город Новосибирск, ул. Народная, 21/1
6	54:35:042185	Многоквартирные 5 – 8-этажные дома, в том числе с помещениями общественного назначения, автостоянками	0,2019	Российская Федерация, Новосибирская область, город Новосибирск, ул. Народная, 23
7	54:35:042185	Многоквартирные 5 – 8-этажные дома, в том числе с помещениями общественного назначения, автостоянками	0,1834	Российская Федерация, Новосибирская область, город Новосибирск, ул. Народная, 19
8	54:35:042185	Многоквартирные 5 – 8-этажные дома, в том числе с помещениями общественного назначения, автостоянками	0,5512	Российская Федерация, Новосибирская область, город Новосибирск, ул. Богдана Хмельницкого, 12/1
9	54:35:042185	Автомобильные дороги общего пользования; элементы обустройства автомобильных дорог; объекты благоустройства	0,3489	Российская Федерация, Новосибирская область, город Новосибирск, ул. Богдана Хмельницкого, (4)
10	54:35:042185	Многоквартирные 5 – 8-этажные дома, в том числе с помещениями общественного назначения, автостоянками	0,5578	Российская Федерация, Новосибирская область, город Новосибирск, ул. Богдана Хмельницкого, 16/1
11	54:35:042185	Объекты дошкольного образования	0,3938	Российская Федерация, Новосибирская область, город Новосибирск, ул. Народная, 29

1	2	3	4	5
12	54:35:042185	Объекты дошкольного образования; объекты среднего профессионального образования; объекты дополнительного образования; объекты дополнительного профессионального образования	0,8002	Российская Федерация, Новосибирская область, город Новосибирск, ул. Народная, 31
13	54:35:042185	Многоквартирные 5 – 8-этажные дома, в том числе с помещениями общественного назначения, автостоянками	0,2071	Российская Федерация, Новосибирская область, город Новосибирск, ул. Богдана Хмельницкого, 18
14	54:35:042185	Многоквартирные 5 – 8-этажные дома, в том числе с помещениями общественного назначения, автостоянками	0,2775	Российская Федерация, Новосибирская область, город Новосибирск, ул. Богдана Хмельницкого, 22
15	54:35:042185	Объекты дошкольного образования	0,3202	Российская Федерация, Новосибирская область, город Новосибирск, ул. Народная, 13
	Итого:		5,6087	

Приложение 2

к чертежу межевания территории с отображением красных линий, утвержденных в составе проекта планировки территории, линий отступа от красных линий в целях определения места допустимого размещения зданий, строений, сооружений, границ образуемых и изменяемых земельных участков на кадастровом плане территории, условных номеров образуемых земельных участков, границ территорий объектов культурного наследия, границ зон с особыми условиями использования территорий, границ зон действия публичных сервитутов

ПЕРЕЧЕНЬ

образуемых земельных участков, которые после образования будут относиться к территориям общего пользования или имуществу общего пользования

Условный номер земельного участка на чертеже	Учетный номер кадастрового квартала	Вид разрешенного использования образуемых земельных участков в соответствии с проектом планировки территории	Площадь земельного участка, га	Адрес земельного участка
1	2	3	4	5
9	54:35:042185	Автомобильные дороги общего пользования; элементы обустройства автомобильных дорог; объекты благоустройства	0,3489	Российская Федерация, Новосибирская область, город Новосибирск, ул. Богдана Хмельницкого, (4)
Итого:			0,3489	

МЭРИЯ ГОРОДА НОВОСИБИРСКА

ПОСТАНОВЛЕНИЕ

От 25.01.2016

№ 180

О назначении публичных слушаний по проекту постановления мэрии города Новосибирска «Об утверждении проекта межевания территории квартала 191.02.01.01 в границах проекта планировки территории, ограниченной улицами Широкой, Станиславского, Титова и Связистов, в Ленинском районе»

В целях выявления и учета мнения и интересов жителей города Новосибирска по проекту постановления мэрии города Новосибирска «Об утверждении проекта межевания территории квартала 191.02.01.01 в границах проекта планировки территории, ограниченной улицами Широкой, Станиславского, Титова и Связистов, в Ленинском районе», в соответствии с Градостроительным кодексом Российской Федерации, Федеральным законом от 06.10.2003 № 131-ФЗ «Об общих принципах организации местного самоуправления в Российской Федерации», решением городского Совета Новосибирска от 25.04.2007 № 562 «О Положении о публичных слушаниях в городе Новосибирске», постановлениями мэрии города Новосибирска от 29.06.2015 № 4383 «Об утверждении проекта планировки территории, ограниченной улицами Широкой, Станиславского, Титова и Связистов, в Ленинском районе», от 04.08.2015 № 5047 «О подготовке проекта межевания территории квартала 191.02.01.01 в границах проекта планировки территории, ограниченной улицами Широкой, Станиславского, Титова и Связистов, в Ленинском районе», руководствуясь Уставом города Новосибирска, ПОСТАНОВЛЯЮ:

1. Назначить публичные слушания по проекту постановления мэрии города Новосибирска «Об утверждении проекта межевания территории квартала 191.02.01.01 в границах проекта планировки территории, ограниченной улицами Широкой, Станиславского, Титова и Связистов, в Ленинском районе» (приложение).

2. Провести 31.03.2016 в 10.00 час. публичные слушания в здании администрации Ленинского района города Новосибирска (Российская Федерация, Новосибирская область, город Новосибирск, ул. Станиславского, 6а).

3. Создать организационный комитет по подготовке и проведению публичных слушаний (далее – организационный комитет) в следующем составе:

- | | | |
|-----------------------------------|---|--|
| Бакулова Екатерина
Ивановна | – | начальник отдела градостроительной подготовки территорий Главного управления архитектуры и градостроительства мэрии города Новосибирска; |
| Галимова Ольга
Лингвинстоновна | – | начальник отдела планировки территории города Главного управления архитектуры и градостроительства мэрии города Новосибирска; |

Гальянова Елена Николаевна	– консультант отдела градостроительной подготовки территорий Главного управления архитектуры и градостроительства мэрии города Новосибирска;
Игнатьева Антонида Ивановна	– начальник Главного управления архитектуры и градостроительства мэрии города Новосибирска;
Клемешов Олег Петрович	– глава администрации Ленинского района города Новосибирска;
Колеснева Екатерина Анатольевна	– инженер 1 категории отдела градостроительной подготовки территорий Главного управления архитектуры и градостроительства мэрии города Новосибирска;
Позднякова Елена Викторовна	– заместитель начальника Главного управления архитектуры и градостроительства мэрии города Новосибирска;
Столбов Виталий Николаевич	– заместитель начальника Главного управления архитектуры и градостроительства мэрии города Новосибирска;
Фефелов Владимир Васильевич	– заместитель начальника департамента строительства и архитектуры мэрии города Новосибирска – главный архитектор города.

4. Определить местонахождение организационного комитета по адресу: Российская Федерация, Новосибирская область, город Новосибирск, Красный проспект, 50, кабинет 409а, почтовый индекс: 630091, адрес электронной почты: egaljanova@admnsk.ru, контактный телефон 227-50-08.

5. Предложить жителям города Новосибирска не позднее пяти дней до даты проведения публичных слушаний направить в организационный комитет свои предложения по вынесенному на публичные слушания проекту постановления мэрии города Новосибирска «Об утверждении проекта межевания территории квартала 191.02.01.01 в границах проекта планировки территории, ограниченной улицами Широкой, Станиславского, Титова и Связистов, в Ленинском районе». Предложения по проекту, вынесенному на публичные слушания, могут быть представлены в организационный комитет по истечении указанного срока, но не позднее трех дней со дня проведения публичных слушаний, указанные предложения не подлежат анализу экспертами, но могут быть учтены при доработке проекта.

6. Организационному комитету организовать мероприятия, предусмотренные частью 5 статьи 28 Градостроительного кодекса Российской Федерации, для доведения до жителей города информации о проекте межевания территории квартала 191.02.01.01 в границах проекта планировки территории, ограниченной улицами Широкой, Станиславского, Титова и Связистов, в Ленинском районе.

7. Возложить на Фефелова Владимира Васильевича, заместителя начальника

департамента строительства и архитектуры мэрии города Новосибирска – главного архитектора города, ответственность за организацию и проведение первого заседания организационного комитета.

8. Департаменту строительства и архитектуры мэрии города Новосибирска разместить постановление и информационное сообщение о проведении публичных слушаний на официальном сайте города Новосибирска в информационно-телекоммуникационной сети «Интернет».

9. Департаменту информационной политики мэрии города Новосибирска обеспечить опубликование постановления и информационного сообщения о проведении публичных слушаний.

10. Контроль за исполнением постановления возложить на заместителя мэра города Новосибирска – начальника департамента строительства и архитектуры мэрии города Новосибирска.

Мэр города Новосибирска

А. Е. Локоть

Приложение
к постановлению мэрии
города Новосибирска
от 25.01.2016 № 180

Проект постановления мэрии
города Новосибирска

Об утверждении проекта межевания территории квартала 191.02.01.01 в границах проекта планировки территории, ограниченной улицами Широкой, Станиславского, Титова и Связистов, в Ленинском районе

В целях определения местоположения границ образуемых и изменяемых земельных участков, с учетом протокола публичных слушаний и заключения о результатах публичных слушаний, в соответствии с Градостроительным кодексом Российской Федерации, решением Совета депутатов города Новосибирска от 21.05.2008 № 966 «О Порядке подготовки документации по планировке территории города Новосибирска», постановлением мэрии города Новосибирска от 29.06.2015 № 4383 «Об утверждении проекта планировки территории, ограниченной улицами Широкой, Станиславского, Титова и Связистов, в Ленинском районе», руководствуясь Уставом города Новосибирска, ПОСТАНОВЛЯЮ:

1. Утвердить проект межевания территории квартала 191.02.01.01 в границах проекта планировки территории, ограниченной улицами Широкой, Станиславского, Титова и Связистов, в Ленинском районе (приложение).
2. Департаменту строительства и архитектуры мэрии города Новосибирска разместить постановление на официальном сайте города Новосибирска в информационно-телекоммуникационной сети «Интернет».
3. Департаменту информационной политики мэрии города Новосибирска в течение семи дней со дня издания постановления обеспечить опубликование постановления.
4. Контроль за исполнением постановления возложить на заместителя мэра города Новосибирска – начальника департамента строительства и архитектуры мэрии города Новосибирска.

Мэр города Новосибирска

А. Е. Локоть

Приложение
к постановлению мэрии
города Новосибирска
от _____ № _____

ПРОЕКТ
межевания территории квартала 191.02.01.01 в границах проекта планировки
территории, ограниченной улицами Широкой, Станиславского, Титова
и Связистов, в Ленинском районе

Чертеж межевания территории с отображением красных линий, утвержденных в составе проекта планировки территории, линий отступа от красных линий в целях определения места допустимого размещения зданий, строений, сооружений, границ образуемых и изменяемых земельных участков на кадастровом плане территории, условных номеров образуемых земельных участков, границ территорий объектов культурного наследия, границ зон с особыми условиями использования территорий, границ зон действия публичных сервитутов (приложение).

Приложение 1

к чертежу межевания территории с отображением красных линий, утвержденных в составе проекта планировки территории, линией отступа от красных линий в целях определения места допустимого размещения зданий, строений, сооружений, границ образуемых и изменяемых земельных участков на кадастровом плане территории, условных номеров образуемых земельных участков, границ территорий объектов культурного наследия, границ зон с особыми условиями использования территорий, границ зон действия публичных сервитутов

ПЕРЕЧЕНЬ

образуемых и изменяемых земельных участков на кадастровом плане территории с указанием площади образуемых и изменяемых земельных участков и их частей, а также вида разрешенного использования образуемых земельных участков в соответствии с проектом планировки территории

Условный номер земельного участка на чертеже	Учетный номер кадастрового квартала	Вид разрешенного использования образуемых земельных участков в соответствии с проектом планировки территории	Площадь образуемых и изменяемых земельных участков и их частей, га	Адрес земельного участка
1	2	3	4	5
ЗУ 1	54:35:064145	Бульвары; озелененные территории общего пользования	0,1467	Российская Федерация, Новосибирская область, город Новосибирск, ул. Котовского, (38)

1	2	3	4	5
ЗУ 2	54:35:064145	Общеобразовательные школы	2,5230	Российская Федерация, Новосибирская область, город Новосибирск, ул. Котовского, 38
ЗУ 3	54:35:064145	Озелененные территории общего пользования	0,0207	Российская Федерация, Новосибирская область, город Новосибирск, ул. Котовского, (48)
ЗУ 4	54:35:064145	Объекты дошкольного образования	0,8375	Российская Федерация, Новосибирская область, город Новосибирск, ул. Котовского, 34
ЗУ 5	54:35:064145	Бульвары; озелененные территории общего пользования	0,1081	Российская Федерация, Новосибирская область, город Новосибирск, ул. Котовского, (34)
ЗУ 6	54:35:064145	Многоквартирные 9 – 13этажные дома, в том числе с помещениями общественного назначения, автостоянками	1,2312	Российская Федерация, Новосибирская область, город Новосибирск, ул. Котовского, 32
ЗУ 7	54:35:064145	Многоквартирные 9 – 13этажные дома, в том числе с помещениями общественного назначения, автостоянками	1,1928	Российская Федерация, Новосибирская область, город Новосибирск, ул. Котовского, 52
ЗУ 8	54:35:064145	Бульвары; озелененные территории общего пользования	0,1555	Российская Федерация, Новосибирская область, город Новосибирск, ул. Котовского, (48а)

1	2	3	4	5
ЗУ 9	54:35:064145	Многоквартирные 9 – 13-этажные дома, в том числе с помещениями общественного назначения, автостоянками	0,5786	Российская Федерация, Новосибирская область, город Новосибирск, ул. Котовского, 40/2
ЗУ 10	54:35:064145	Магазины; торговые, развлекательные комплексы и центры; автостоянки; подземные автостоянки; механизированные автостоянки; открытые площадки для стоянки транспортных средств; многоквартирные 5 – 8-этажные дома, в том числе с помещениями общественного назначения, автостоянками; многоквартирные 9 – 13-этажные дома, в том числе с помещениями общественного назначения, автостоянками; многоквартирные 14 – 18-этажные дома, в том числе с помещениями общественного назначения, автостоянками; многоквартирные 19 – 25-этажные дома, в том числе с помещениями общественного назначения, автостоянками; многоквартирные 26 – 50-этажные дома, в том числе с помещениями общественного назначения, автостоянками	0,3937	Российская Федерация, Новосибирская область, город Новосибирск, ул. Троллейная, 17/1
ЗУ 11	54:35:064145	Многоквартирные 9 – 13-этажные дома, в том числе с помещениями общественного назначения, автостоянками; магазины	0,7917	Российская Федерация, Новосибирская область, город Новосибирск, ул. Широкая, 19/1

1	2	3	4	5
ЗУ 12	54:35:064145	Автостоянки; подземные автостоянки; механизированные автостоянки; подземные механизированные автостоянки с эксплуатируемой кровлей (площадки отдыха, спортивные площадки, игровые площадки, озелененные территории, иные объекты благоустройства)	0,3995	Российская Федерация, Новосибирская область, город Новосибирск, ул. Широкая, 19/2
Итого:			8,3790	

Приложение 2

к чертежу межевания территории с отображением красных линий, утвержденных в составе проекта планировки территории, линий отступа от красных линий в целях определения места допустимого размещения зданий, строений, сооружений, границ образуемых и изменяемых земельных участков на кадастровом плане территории, основных номеров образуемых земельных участков, границ территорий объектов культурного наследия, границ зон с особыми условиями использования территорий, границ зон действия публичных сервитутов

ПЕРЕЧЕНЬ

образуемых земельных участков, которые после образования будут относиться к территориям общего пользования или имуществу общего пользования

Условный номер земельного участка на чертеже	Учетный номер кадастрового квартала	Вид разрешенного использования образуемых земельных участков в соответствии с проектом планировки территории	Площадь земельного участка, га	Адрес земельного участка
1	2	3	4	5
ЗУ 1	54:35:064145	Бульвары; озелененные территории общего пользования	0,1467	Российская Федерация, Новосибирская область, город Новосибирск, ул. Котовского, (38)
ЗУ 3	54:35:064145	Озелененные территории общего пользования	0,0207	Российская Федерация, Новосибирская область, город Новосибирск, ул. Котовского, (48)

1	2	3	4	5
ЗУ 5	54:35:064145	Бульвары; озелененные территории общего пользования	0,1081	Российская Федерация, Новосибирская область, город Новосибирск, ул. Котовского, (34)
ЗУ 8	54:35:064145	Бульвары; озелененные территории общего пользования	0,1555	Российская Федерация, Новосибирская область, город Новосибирск, ул. Котовского, (48а)
Итого:			0,4310	

МЭРИЯ ГОРОДА НОВОСИБИРСКА

ПОСТАНОВЛЕНИЕ

От 27.01.2016

№ 190

О признании утратившим силу отдельных постановлений мэрии города Новосибирска

В соответствии с Федеральным законом от 06.10.2003 № 131-ФЗ «Об общих принципах организации местного самоуправления в Российской Федерации», руководствуясь Уставом города Новосибирска, ПОСТАНОВЛЯЮ:

1. Признать утратившими силу постановления мэрии города Новосибирска:

от 23.04.2012 № 3908 «О создании комиссии по вопросам предоставления земельных участков для целей, не связанных со строительством, на территории города Новосибирска»;

от 29.01.2013 № 688 «О внесении изменений в постановление мэрии города Новосибирска от 23.04.2012 № 3908 «О создании комиссии по вопросам предоставления земельных участков для целей, не связанных со строительством, на территории города Новосибирска»;

от 21.06.2013 № 5781 «О внесении изменений в Положение о комиссии по вопросам предоставления земельных участков для целей, не связанных со строительством, на территории города Новосибирска, утвержденное постановлением мэрии города Новосибирска от 23.04.2012 № 3908»;

от 22.08.2013 № 7916 «О внесении изменений в постановление мэрии города Новосибирска от 23.04.2012 № 3908 «О создании комиссии по вопросам предоставления земельных участков для целей, не связанных со строительством, на территории города Новосибирска»;

от 05.11.2013 № 10419 «О внесении изменений в состав комиссии по вопросам предоставления земельных участков для целей, не связанных со строительством, на территории города Новосибирска»;

от 05.12.2013 № 11423 «О внесении изменений в состав комиссии по вопросам предоставления земельных участков для целей, не связанных со строительством, на территории города Новосибирска»;

от 31.10.2014 № 9494 «О внесении изменений в состав комиссии по вопросам предоставления земельных участков для целей, не связанных со строительством, на территории города Новосибирска»;

от 21.11.2014 № 10216 «О внесении изменения в состав комиссии по вопросам предоставления земельных участков для целей, не связанных со строительством, на территории города Новосибирска».

2. Департаменту информационной политики мэрии города Новосибирска обеспечить опубликование постановления.

Мэр города Новосибирска

А. Е. Локоть

МЭРИЯ ГОРОДА НОВОСИБИРСКА

ПОСТАНОВЛЕНИЕ

От 25.01.2016

№ 183

О назначении публичных слушаний по проекту постановления мэрии города Новосибирска «Об утверждении проекта межевания территории квартала 191.01.07.01 в границах проекта планировки территории, ограниченной улицами Широкой, Станиславского, Титова и Связистов, в Ленинском районе»

В целях выявления и учета мнения и интересов жителей города Новосибирска по проекту постановления мэрии города Новосибирска «Об утверждении проекта межевания территории квартала 191.01.07.01 в границах проекта планировки территории, ограниченной улицами Широкой, Станиславского, Титова и Связистов, в Ленинском районе», в соответствии с Градостроительным кодексом Российской Федерации, Федеральным законом от 06.10.2003 № 131-ФЗ «Об общих принципах организации местного самоуправления в Российской Федерации», решением городского Совета Новосибирска от 25.04.2007 № 562 «О Положении о публичных слушаниях в городе Новосибирске», постановлениями мэрии города Новосибирска от 29.06.2015 № 4383 «Об утверждении проекта планировки территории, ограниченной улицами Широкой, Станиславского, Титова и Связистов, в Ленинском районе», от 08.12.2015 № 7061 «О подготовке проекта межевания территории квартала 191.01.07.01 в границах проекта планировки территории, ограниченной улицами Широкой, Станиславского, Титова и Связистов, в Ленинском районе», руководствуясь Уставом города Новосибирска, ПОСТАНОВЛЯЮ:

1. Назначить публичные слушания по проекту постановления мэрии города Новосибирска «Об утверждении проекта межевания территории квартала 191.01.07.01 в границах проекта планировки территории, ограниченной улицами Широкой, Станиславского, Титова и Связистов, в Ленинском районе» (приложение).

2. Провести 01.03.2016 в 10.00 час. публичные слушания в здании администрации Ленинского района города Новосибирска (Российская Федерация, Новосибирская область, город Новосибирск, ул. Станиславского, 6а).

3. Создать организационный комитет по подготовке и проведению публичных слушаний (далее – организационный комитет) в следующем составе:

Бакулова Екатерина Ивановна	-	начальник отдела градостроительной подготовки территорий Главного управления архитектуры и градостроительства мэрии города Новосибирска;
Галимова Ольга Лингвинстоновна	-	начальник отдела планировки территории города Главного управления архитектуры и градостроительства мэрии города Новосибирска;

Гальянова Елена Николаевна	-	консультант отдела градостроительной подготовки территорий Главного управления архитектуры и градостроительства мэрии города Новосибирска;
Игнатьева Антонида Ивановна	–	начальник Главного управления архитектуры и градостроительства мэрии города Новосибирска;
Клемшов Олег Петрович	–	глава администрации Ленинского района города Новосибирска;
Колеснева Екатерина Анатольевна	–	инженер 1 категории отдела градостроительной подготовки территорий Главного управления архитектуры и градостроительства мэрии города Новосибирска;
Кухарева Татьяна Владимировна	–	ведущий специалист отдела градостроительной подготовки территорий Главного управления архитектуры и градостроительства мэрии города Новосибирска;
Столбов Виталий Николаевич	–	заместитель начальника Главного управления архитектуры и градостроительства мэрии города Новосибирска;
Фефелов Владимир Васильевич	–	заместитель начальника департамента строительства и архитектуры мэрии города Новосибирска – главный архитектор города.

4. Определить местонахождение организационного комитета по адресу: Российская Федерация, Новосибирская область, город Новосибирск, Красный проспект, 50, кабинет 409а, почтовый индекс: 630091, адрес электронной почты: eba-kulova@admnsk.ru, контактный телефон 227-54-58.

5. Предложить жителям города Новосибирска не позднее пяти дней до даты проведения публичных слушаний направить в организационный комитет свои предложения по вынесенному на публичные слушания проекту постановления мэрии города Новосибирска «Об утверждении проекта межевания территории квартала 191.01.07.01 в границах проекта планировки территории, ограниченной улицами Широкой, Станиславского, Титова и Связистов, в Ленинском районе». Предложения по проекту, вынесенному на публичные слушания, могут быть представлены в организационный комитет по истечении указанного срока, но не позднее трех дней со дня проведения публичных слушаний, указанные предложения не подлежат анализу экспертами, но могут быть учтены при доработке проекта.

6. Организационному комитету организовать мероприятия, предусмотренные частью 5 статьи 28 Градостроительного кодекса Российской Федерации, для доведения до жителей города информации о проекте межевания территории квартала 191.01.07.01 в границах проекта планировки территории, ограниченной улицами Широкой, Станиславского, Титова и Связистов, в Ленинском районе.

7. Возложить на Фефелова Владимира Васильевича, заместителя начальника

департамента строительства и архитектуры мэрии города Новосибирска – главного архитектора города, ответственность за организацию и проведение первого заседания организационного комитета.

8. Департаменту строительства и архитектуры мэрии города Новосибирска разместить постановление и информационное сообщение о проведении публичных слушаний на официальном сайте города Новосибирска в информационно-телекоммуникационной сети «Интернет».

9. Департаменту информационной политики мэрии города Новосибирска обеспечить опубликование постановления и информационного сообщения о проведении публичных слушаний.

10. Контроль за исполнением постановления возложить на заместителя мэра города Новосибирска – начальника департамента строительства и архитектуры мэрии города Новосибирска.

Мэр города Новосибирска

А. Е. Локоть

Приложение
к постановлению мэрии
города Новосибирска
от 25.01.2016 № 183

Проект постановления мэрии
города Новосибирска

Об утверждении проекта межевания территории квартала 191.01.07.01 в границах проекта планировки территории, ограниченной улицами Широкой, Станиславского, Титова и Связистов, в Ленинском районе

В целях определения местоположения границ образуемых и изменяемых земельных участков, с учетом протокола публичных слушаний и заключения о результатах публичных слушаний, в соответствии с Градостроительным кодексом Российской Федерации, решением Совета депутатов города Новосибирска от 21.05.2008 № 966 «О Порядке подготовки документации по планировке территории города Новосибирска», постановлением мэрии города Новосибирска от 29.06.2015 № 4383 «Об утверждении проекта планировки территории, ограниченной улицами Широкой, Станиславского, Титова и Связистов, в Ленинском районе», руководствуясь Уставом города Новосибирска, ПОСТАНОВЛЯЮ:

1. Утвердить проект межевания территории квартала 191.01.07.01 в границах проекта планировки территории, ограниченной улицами Широкой, Станиславского, Титова и Связистов, в Ленинском районе (приложение).
2. Департаменту строительства и архитектуры мэрии города Новосибирска разместить постановление на официальном сайте города Новосибирска в информационно-телекоммуникационной сети «Интернет».
3. Департаменту информационной политики мэрии города Новосибирска в течение семи дней со дня издания постановления обеспечить опубликование постановления.
4. Контроль за исполнением постановления возложить на заместителя мэра города Новосибирска – начальника департамента строительства и архитектуры мэрии города Новосибирска.

Мэр города Новосибирска

А. Е. Локоть

Приложение
к постановлению мэрии
города Новосибирска
от _____ № _____

ПРОЕКТ
межевания территории квартала 191.01.07.01 в границах проекта планировки
территории, ограниченной улицами Широкой, Станиславского, Титова и
Связистов, в Ленинском районе

Чертеж межевания территории с отображением красных линий, утвержденных в составе проекта планировки территории, линий отступа от красных линий в целях определения места допустимого размещения зданий, строений, сооружений, границ образуемых и изменяемых земельных участков на кадастровом плане территории, условных номеров образуемых земельных участков, границ территорий объектов культурного наследия, границ зон с особыми условиями использования территорий, границ зон действия публичных сервитутов (приложение).

Приложение 1

к чертежу межевания территории с отображением красных линий, утвержденных в составе проекта планировки территории, линий отступа от красных линий в целях определения места допустимого размещения зданий, строений, сооружений, границ образуемых и изменяемых земельных участков на кадастровом плане территории, условных номеров образуемых земельных участков, границ территорий объектов культурного наследия, границ зон с особыми условиями использования территорий, границ зон действия публичных сервитутов

ПЕРЕЧЕНЬ

образуемых и изменяемых земельных участков на кадастровом плане территории с указанием площади образуемых и изменяемых земельных участков и их частей, а также вида разрешенного использования образуемых земельных участков в соответствии с проектом планировки территории

Условный номер земельного участка на чертеже	Учетный номер кадастрового квартала	Вид разрешенного использования образуемых земельных участков в соответствии с проектом планировки территории	Площадь образуемых и изменяемых земельных участков и их частей, га	Адрес земельного участка
1	2	3	4	5
1	54:35:063200	Трансформаторные подстанции	0,0066	Российская Федерация, Новосибирская область, город Новосибирск, ул. Пархоменко, (31)
2	54:35:063200	Многоквартирные 14 – 18-этажные дома, в том числе с помещениями общественного назначения, автостоянками	0,2834	Российская Федерация, Новосибирская область, город Новосибирск, ул. Пархоменко, 31

1	2	3	4	5
3	54:35:063200	Многоквартирные 14 – 18-этажные дома, в том числе с помещениями общественного назначения, автостоянками	0,8058	Российская Федерация, Новосибирская область, город Новосибирск, ул. Пархоменко, 27
4	54:35:063200	Открытые площадки для стоянки транспортных средств; объекты благоустройства	0,0798	Российская Федерация, Новосибирская область, город Новосибирск, ул. Пархоменко, 27а
5	54:35:063200	Многоквартирные 14 – 18-этажные дома, в том числе с помещениями общественного назначения, автостоянками	0,3962	Российская Федерация, Новосибирская область, город Новосибирск, ул. Пархоменко, 27/1
6	54:35:063202	Многоквартирные 14 – 18-этажные дома, в том числе с помещениями общественного назначения, автостоянками	0,7558	Российская Федерация, Новосибирская область, город Новосибирск, ул. Пархоменко, 23
7	54:35:063202	Открытые площадки для стоянки транспортных средств, объекты благоустройства	0,0875	Российская Федерация, Новосибирская область, город Новосибирск, ул. Пархоменко, 23а
8	54:35:063202	Многоквартирные 14 – 18-этажные дома, в том числе с помещениями общественного назначения, автостоянками	0,3009	Российская Федерация, Новосибирская область, город Новосибирск, ул. Пархоменко, 21/1
9	54:35:063205	Трансформаторные подстанции	0,0101	Российская Федерация, Новосибирская область, город Новосибирск, ул. Плахотного, (82/1)
10	54:35:063205	Многоквартирные 14 – 18-этажные дома, в том числе с помещениями общественного назначения, автостоянками	0,3978	Российская Федерация, Новосибирская область, город Новосибирск, ул. Плахотного, 82/1
11	54:35:063203	Трансформаторные подстанции	0,0069	Российская Федерация, Новосибирская область, город Новосибирск, ул. Плахотного, (78)

1	2	3	4	5
12	54:35:063210	Открытые площадки для стоянки транспортных средств, объекты благоустройства	0,1503	Российская Федерация, Новосибирская область, город Новосибирск, ул. Плеханова, (82)
13	54:35:063204	Многokвартирные 14 – 18-этажные дома, в том числе с помещениями общественного назначения, автостоянками	0,3244	Российская Федерация, Новосибирская область, город Новосибирск, ул. Плеханова, 80
14	54:35:063204	Многokвартирные 14 – 18-этажные дома, в том числе с помещениями общественного назначения, автостоянками	0,3162	Российская Федерация, Новосибирская область, город Новосибирск, ул. Плеханова, 78
Итого:			3,9217	

Приложение 2

к чертежу межевания территории с отображением красных линий, утвержденных в составе проекта планировки территории, линий отступа от красных линий в целях определения места допустимого размещения зданий, строений, сооружений, границ образуемых и изменяемых земельных участков на кадастровом плане территории, условных номеров образуемых земельных участков, границ территорий объектов культурного наследия, границ зон с особыми условиями использования территорий, границ зон действия публичных сервитутов

ПЕРЕЧЕНЬ

образуемых земельных участков, которые после образования будут относиться к территориям общего пользования или имуществу общего пользования

Условный номер земельного участка на чертеже	Учетный номер кадастрового квартала	Вид разрешенного использования образуемых земельных участков в соответствии с проектом планировки территории	Площадь земельного участка, га	Адрес земельного участка
1	2	3	4	5
4	54:35:063200	Открытые площадки для стоянки транспортных средств; объекты благоустройства	0,0798	Российская Федерация, Новосибирская область, город Новосибирск, ул. Пархоменко, 27а
7	54:35:063202	Открытые площадки для стоянки транспортных средств; объекты благоустройства	0,0875	Российская Федерация, Новосибирская область, город Новосибирск, ул. Пархоменко, 23а

1	2	3	4	5
12	54:35:063210	Открытые площадки для стоянки транспортных средств, объекты благоустройства	0,1503	Российская Федерация, Новосибирская область, город Новосибирск, ул. Плехотного, (82)
Итого:			0,3176	

МЭРИЯ ГОРОДА НОВОСИБИРСКА

ПОСТАНОВЛЕНИЕ

От 25.01.2016

№ 186

О внесении изменений в постановление мэрии города Новосибирска от 11.12.2013 № 11659 «Об утверждении Положения о проведении городского конкурса на соискание звания «Предприятие высокой социальной ответственности»

В связи с организационно-штатными и кадровыми изменениями в мэрии города Новосибирска, а также оптимизацией деятельности структурных подразделений мэрии города Новосибирска, руководствуясь Уставом города Новосибирска, ПОСТАНОВЛЯЮ:

1. Внести в постановление мэрии города Новосибирска от 11.12.2013 № 11659 «Об утверждении Положения о проведении городского конкурса на соискание звания «Предприятие высокой социальной ответственности» (в редакции постановлений мэрии города Новосибирска от 03.03.2015 № 2310, от 05.08.2015 № 5072) следующие изменения:

1.1. В преамбуле слова «ведомственной целевой программой «Развитие трудовых ресурсов города Новосибирска на 2013 – 2015 годы», утвержденной постановлением мэрии города Новосибирска от 13.11.2012 № 11474» заменить словами «муниципальной программой «Муниципальная поддержка деятельности в сфере промышленности и инновационной деятельности на территории города Новосибирска» на 2016 – 2020 годы, утвержденной постановлением мэрии города Новосибирска от 31.12.2015 № 7516 «Об утверждении муниципальной программы «Муниципальная поддержка деятельности в сфере промышленности и инновационной деятельности на территории города Новосибирска» на 2016 – 2020 годы».

1.2. Пункт 4 изложить в следующей редакции:

«4. Контроль за исполнением постановления возложить на первого заместителя мэра города Новосибирска Игнатова В. А.».

1.3. В приложении:

1.3.1. В наименовании, пункте 1.1 слова «городском конкурсе» заменить словами «проведении городского конкурса».

1.3.2. В пункте 1.2 слова «экономики, стратегического планирования и инвестиционной политики» заменить словами «промышленности, инноваций и предпринимательства».

1.3.3. В абзаце третьем подпункта 2.9.4, абзаце третьем подпункта 2.11.5 слова «сети Интернет» заменить словами «сети «Интернет».

1.3.4. В абзаце девятом подпункта 2.11.6 слова «экономики, стратегического планирования и инвестиционной политики мэрии» исключить.

2. Департаменту информационной политики мэрии города Новосибирска обеспечить опубликование постановления.

3. Контроль за исполнением постановления возложить на первого заместителя мэра города Новосибирска Игнатова В. А.

Мэр города Новосибирска

А. Е. Локоть

МЭРИЯ ГОРОДА НОВОСИБИРСКА

ПОСТАНОВЛЕНИЕ

От 25.01.2016

№ 187

О проведении городского конкурса на соискание звания «Предприятие высокой социальной ответственности» по итогам работы за 2015 год

В целях привлечения внимания к решению социальных вопросов в организациях города Новосибирска, в соответствии с постановлением мэрии города Новосибирска от 11.12.2013 № 11659 «Об утверждении Положения о проведении городского конкурса на соискание звания «Предприятие высокой социальной ответственности», руководствуясь Уставом города Новосибирска, ПОСТАНОВЛЯЮ:

1. Провести городской конкурс на соискание звания «Предприятие высокой социальной ответственности» по итогам работы за 2015 год (далее – конкурс) по следующим отраслям:

- промышленность;
- наука и научное обслуживание;
- транспорт;
- связь и телекоммуникации;
- строительство;
- торговля;
- общественное питание;
- сфера услуг.

2. Создать комиссию по проведению городского конкурса на соискание звания «Предприятие высокой социальной ответственности» по итогам работы за 2015 год (далее – комиссия) и утвердить ее состав (приложение).

3. Комиссии до 01.06.2016 организовать проведение конкурса.

4. Главам администраций районов (округа по районам) города Новосибирска:

4.1. До 01.02.2016 довести до сведения организаций города Новосибирска информацию о проведении и условиях участия в конкурсе, направив бланки заявок на участие в конкурсе и информационных карт участника конкурса.

4.2. До 20.03.2016 направить в департамент промышленности, инноваций и предпринимательства мэрии города Новосибирска заявки на участие в конкурсе и информационные карты организаций города Новосибирска, изъявивших желание участвовать в конкурсе.

5. Департаменту транспорта и дорожно-благоустроительного комплекса мэрии города Новосибирска, департаменту связи и информатизации мэрии города Новосибирска, департаменту строительства и архитектуры мэрии города Новосибирска, департаменту земельных и имущественных отношений мэрии города Новосибирска до 02.03.2016 создать отраслевые конкурсные комиссии и представить

в департамент промышленности, инноваций и предпринимательства мэрии города Новосибирска копию приказа руководителя соответствующего структурного подразделения мэрии города Новосибирска о создании отраслевой конкурсной комиссии.

6. Департаменту промышленности, инноваций и предпринимательства мэрии города Новосибирска:

6.1. До 02.03.2016 создать отраслевые конкурсные комиссии.

6.2. До 01.04.2016 направить в отраслевые конкурсные комиссии заявки на участие в конкурсе и информационные карты организаций города Новосибирска согласно отраслевой принадлежности.

7. Секретарям отраслевых конкурсных комиссий до 20.04.2016 представить в комиссию протоколы заседаний отраслевых конкурсных комиссий с приложением заполненных ведомостей на участников конкурса, заявки на участие в конкурсе и документы участников конкурса.

8. Департаменту финансов и налоговой политики мэрии города Новосибирска осуществлять финансовое обеспечение мероприятий, связанных с проведением конкурса, в пределах лимитов бюджетных обязательств 2016 года, предусмотренных муниципальной программой «Муниципальная поддержка деятельности в сфере промышленности и инновационной деятельности на территории города Новосибирска» на 2016 – 2020 годы, утвержденной постановлением мэрии города Новосибирска от 31.12.2015 № 7516 «Об утверждении муниципальной программы «Муниципальная поддержка деятельности в сфере промышленности и инновационной деятельности на территории города Новосибирска» на 2016 – 2020 годы», в соответствии с присвоенными бюджетными обязательствами по заявкам главного распорядителя бюджетных средств.

9. Департаменту информационной политики мэрии города Новосибирска обеспечить:

9.1. Информирование жителей города Новосибирска о проведении и итогах конкурса.

9.2. Опубликование постановления.

10. Контроль за исполнением постановления возложить на первого заместителя мэра города Новосибирска Игнатова В. А.

Мэр города Новосибирска

А. Е. Локоть

СОСТАВ

комиссии по проведению городского конкурса на соискание звания
«Предприятие высокой социальной ответственности»
по итогам работы за 2015 год

- | | |
|---------------------------------|--|
| Игнатов Виктор Александрович | - первый заместитель мэра города Новосибирска, председатель; |
| Люлько Александр Николаевич | - начальник департамента промышленности, инноваций и предпринимательства мэрии города Новосибирска, заместитель председателя; |
| Григорьев Борис Георгиевич | - начальник отдела взаимодействия с промышленными предприятиями и подготовки кадров мэрии города Новосибирска, секретарь. |
| Члены комиссии: | |
| Витухин Виталий Геннадьевич | - заместитель начальника департамента земельных и имущественных отношений мэрии города Новосибирска – начальник управления потребительского рынка мэрии города Новосибирска; |
| Штрекалкин Сергей Иванович | - начальник отдела науки администрации Советского района города Новосибирска; |
| Игнатьева Антонида Ивановна | - начальник Главного управления архитектуры и градостроительства мэрии города Новосибирска; |
| Райхман Сергей Ильич | - начальник департамента транспорта и дорожно-благоустроительного комплекса мэрии города Новосибирска; |
| Николаенко Александр Леонидович | - заместитель начальника департамента промышленности, инноваций и предпринимательства мэрии города Новосибирска – начальник управления науки и внедрения научных разработок мэрии города Новосибирска; |
| Шмелев Виктор Владимирович | - заместитель начальника управления промышленности мэрии города Новосибирска. |

МЭРИЯ ГОРОДА НОВОСИБИРСКА

ПОСТАНОВЛЕНИЕ

От 26.01.2016

№ 188

О подготовке проекта межевания территории квартала 352.01.01.01 в границах проекта планировки территории, ограниченной улицами Порт-Артурской, Широкой, полосой отвода железной дороги и Толмачевским шоссе, в Ленинском районе

В целях подготовки документации по планировке территории города Новосибирска, в соответствии с Градостроительным кодексом Российской Федерации, Федеральным законом от 06.10.2003 № 131-ФЗ «Об общих принципах организации местного самоуправления в Российской Федерации», решением Совета депутатов города Новосибирска от 21.05.2008 № 966 «О Порядке подготовки документации по планировке территории города Новосибирска», постановлениями мэрии города Новосибирска от 30.10.2015 № 6421 «Об утверждении проекта планировки территории, ограниченной улицами Порт-Артурской, Широкой, полосой отвода железной дороги и Толмачевским шоссе, в Ленинском районе», от 29.12.2015 № 7434 «О внесении изменений в приложения 1, 2 к проекту планировки территории, ограниченной улицами Порт-Артурской, Широкой, полосой отвода железной дороги и Толмачевским шоссе, в Ленинском районе, утвержденному постановлением мэрии города Новосибирска от 30.10.2015 № 6421», руководствуясь Уставом города Новосибирска, ПОСТАНОВЛЯЮ:

1. Подготовить проект межевания территории квартала 352.01.01.01 в границах проекта планировки территории, ограниченной улицами Порт-Артурской, Широкой, полосой отвода железной дороги и Толмачевским шоссе, в Ленинском районе согласно схеме (приложение 1).

2. Определить содержание документации по проекту межевания территории квартала 352.01.01.01 в границах проекта планировки территории, ограниченной улицами Порт-Артурской, Широкой, полосой отвода железной дороги и Толмачевским шоссе, в Ленинском районе (приложение 2).

3. Установить срок подготовки документации по проекту межевания территории квартала 352.01.01.01 в границах проекта планировки территории, ограниченной улицами Порт-Артурской, Широкой, полосой отвода железной дороги и Толмачевским шоссе, в Ленинском районе с учетом необходимых согласований и проведения публичных слушаний – до конца 2016 года.

4. Предложить физическим и юридическим лицам в течение тридцати дней со дня официального опубликования постановления представить предложения о порядке, сроках подготовки и содержании проекта межевания территории квартала 352.01.01.01 в границах проекта планировки территории, ограниченной улицами Порт-Артурской, Широкой, полосой отвода железной дороги и Толмачев-

ским шоссе, в Ленинском районе в департамент строительства и архитектуры мэрии города Новосибирска по адресу: Российская Федерация, Новосибирская область, город Новосибирск, Красный проспект, 50, кабинет 409а, почтовый индекс: 630091.

5. Департаменту строительства и архитектуры мэрии города Новосибирска:

5.1. В течение трех дней со дня издания постановления разместить его на официальном сайте города Новосибирска в информационно-телекоммуникационной сети «Интернет».

5.2. Со дня официального опубликования постановления осуществить прием и регистрацию предложений физических и юридических лиц о порядке, сроках подготовки и содержании проекта межевания территории квартала 352.01.01.01 в границах проекта планировки территории, ограниченной улицами Порт-Артурской, Широкой, полосой отвода железной дороги и Толмачевским шоссе, в Ленинском районе.

5.3. В течение тридцати дней со дня окончания срока приема предложений о подготовке проекта межевания территории с учетом предложений физических и юридических лиц осуществить разработку и утверждение задания на подготовку документации по проекту межевания территории квартала 352.01.01.01 в границах проекта планировки территории, ограниченной улицами Порт-Артурской, Широкой, полосой отвода железной дороги и Толмачевским шоссе, в Ленинском районе.

6. Департаменту информационной политики мэрии города Новосибирска в течение трех дней со дня издания постановления обеспечить опубликование постановления.

7. Контроль за исполнением постановления возложить на заместителя мэра города Новосибирска – начальника департамента строительства и архитектуры мэрии города Новосибирска.

Мэр города Новосибирска

А. Е. Локоть

СОДЕРЖАНИЕ

документации по проекту межевания территории квартала 352.01.01.01 в границах проекта планировки территории, ограниченной улицами Порт-Артурской, Широкой, полосой отвода железной дороги и Толмачевским шоссе, в Ленинском районе

Проект межевания территории включает в себя чертежи межевания территории, на которых отображаются:

1. Красные линии, утвержденные в составе проекта планировки территории.
 2. Линии отступа от красных линий в целях определения места допустимого размещения зданий, строений, сооружений.
 3. Границы образуемых и изменяемых земельных участков на кадастровом плане территории, условные номера образуемых земельных участков.
 4. Границы территорий объектов культурного наследия.
 5. Границы зон с особыми условиями использования территорий.
 6. Границы зон действия публичных сервитутов.
- В проекте межевания территории также должны быть указаны:
1. Площадь образуемых и изменяемых земельных участков и их частей.
 2. образуемые земельные участки, которые после образования будут относиться к территориям общего пользования или имуществу общего пользования.
 3. Вид разрешенного использования образуемых земельных участков в соответствии с проектом планировки территории.
-

МЭРИЯ ГОРОДА НОВОСИБИРСКА

ПОСТАНОВЛЕНИЕ

От 26.01.2016

№ 189

О внесении изменений в постановление мэрии города Новосибирска от 28.03.2012 № 3000 «О закреплении муниципальных образовательных организаций, реализующих основные общеобразовательные программы начального общего, основного общего и среднего общего образования, за территориями города Новосибирска»

В целях обеспечения территориальной доступности муниципальных образовательных организаций города Новосибирска, в соответствии с Федеральными законами от 06.10.2003 № 131-ФЗ «Об общих принципах организации местного самоуправления в Российской Федерации», от 29.12.2012 № 273-ФЗ «Об образовании в Российской Федерации», руководствуясь Уставом города Новосибирска, ПОСТАНОВЛЯЮ:

1. Внести в постановление мэрии города Новосибирска от 28.03.2012 № 3000 «О закреплении муниципальных образовательных организаций, реализующих основные общеобразовательные программы начального общего, основного общего и среднего общего образования, за территориями города Новосибирска» (в редакции постановлений мэрии города Новосибирска от 12.07.2012 № 7000, от 28.02.2013 № 1935, от 28.02.2014 № 1707, от 27.01.2015 № 532, от 14.04.2015 № 2977) следующие изменения:

1.1. Строки 2, 7, 10, 14 таблицы приложения 1 изложить в редакции приложения 1 к настоящему постановлению.

1.2. Строку 6 таблицы приложения 2 изложить в редакции приложения 2 к настоящему постановлению.

1.3. Строки 1, 2, 5, 11, 15 таблицы приложения 3 изложить в редакции приложения 3 к настоящему постановлению.

1.4. Строки 4, 6, 7, 10, 11, 13, 15, 17, 21, 22 таблицы приложения 4 изложить в редакции приложения 4 к настоящему постановлению.

1.5. Строки 2, 5, 7, 10, 11, 14, 15, 19 – 21 таблицы приложения 5 изложить в редакции приложения 5 к настоящему постановлению.

1.6. Строки 5 – 33 таблицы приложения 6 изложить в редакции приложения 6 к настоящему постановлению.

1.7. Строки 3, 5, 8, 9, 16 – 21 таблицы приложения 7 изложить в редакции приложения 7 к настоящему постановлению.

1.8. Строки 7, 9, 12, 13 таблицы приложения 9 изложить в редакции приложения 8 к настоящему постановлению.

1.9. Строки 2–4, 6, 7, 9 таблицы приложения 10 изложить в редакции приложения 9 к настоящему постановлению.

2. Главному управлению образования мэрии города Новосибирска разместить постановление на официальном сайте города Новосибирска в информационно-телекоммуникационной сети «Интернет».

3. Департаменту информационной политики мэрии города Новосибирска обеспечить опубликование постановления.

4. Контроль за исполнением постановления возложить на начальника Главного управления образования мэрии города Новосибирска.

Мэр города Новосибирска

А. Е. Локоть

Приложение 1
к постановлению мэрии
города Новосибирска
от 26.01.2016 № 189

2	<p>Улицы: Айвазовского, № 1 – 5, 11 – 27 (нечетные), 31 – 57 (нечетные), 2, 2а, 4 – 16 (четные), 28, 30, 36 – 40 (четные), 44 – 50 (четные); Малая Айвазовского, № 3 – 9 (нечетные), 15 – 21 (нечетные), 14, 18, 24 – 28 (четные), 34, 36, 42, 44а, 44, 46, 54 – 60 (четные); Бродского, № 5, 9, 12, 12/1, 14, 16, 16/1, 17, 18, 21а, 22; Васнецова, № 2, 6 – 22 (четные), 24, 28 – 36 (четные), 40 – 48 (четные), 54, 60, 1 – 9 (нечетные), 13, 15, 21, 27, 39; Волочаевская, № 2, 4, 4/1, 6, 6а, 8, 8а, 10, 12, 16 – 24 (четные), 24а, 26 – 36 (четные), 36а, 40, 42, 44а, 46, 62, 64; Гоголя, № 215, 219 – 223 (нечетные), 223/1, 225, 225/1, 225/2, 228, 229, 229/1, 231, 231а, 232, 233/1, 234, 235, 235/1, 236, 237, 237/1, 238, 242 – 256 (четные); Комбинатская, № 1, 1а, 1б, 3/1, 5, 5а, 7 – 27 (нечетные), 29б, 29 – 33 (нечетные), 33а, 35 – 49 (нечетные), 14 – 20 (четные), 20а, 22 – 44 (четные); Королева, № 5, 5а, 5б, 7, 7а, 15, 17, 21; Левитана, № 1 – 13 (нечетные), 15а, 15 – 21 (нечетные), 33, 35, 41, 4 – 36 (четные); Поселковая, № 1, 1а, 3 – 17 (нечетные), 60 – 66 (четные), 70, 76 – 82 (четные); Промкирпичная, № 1, 11 – 25 (нечетные), 16 – 20 (четные), 22/1, 22/2; Репина, № 1а, 3а, 3б, 3 – 11 (нечетные), 4, 6, 8, 8а, 10 – 14 (четные); Сурикова, № 1 – 9 (нечетные), 9а, 11 – 17 (нечетные), 17а, 19, 21, 23а, 23 – 39 (нечетные), 2, 2а, 6, 8, 10, 10а, 12 – 20 (четные), 24 – 54 (четные); Тракторная, № 1, 5, 7, 15 – 21 (нечетные), 21а, 25 – 29 (нечетные), 29а, 35, 6, 12 – 20 (четные), 24, 32, 38; Трикотажная, № 3, 4, 6, 9, 15, 17, 19, 38, 38а, 40, 40а, 42, 42а, 44, 44а, 46, 46а, 48; Шишкина, № 2, 2б, 4 – 40 (четные), 46 – 52 (четные), 52а, 54, 54а, 54б, 56 – 114 (четные), 5, 9 – 31 (нечетные), 35 – 59 (нечетные); проспект Дзержинского, № 18, 18/1, 20/1, 22, 22/1, 22/2, 24, 24/1, 24/2, 28, 28а, 28/2, 30, 30/3, 30/4, 32/1, 32/2, 34; переулки: Поселковый, № 3 – 7 (нечетные), 7а, 9 – 13 (нечетные), 4, 4а, 6, 6а, 8 – 14 (четные), 14а, 14б, 16, 18; 2-й Поселковый, № 3 – 11 (нечетные), 4а, 6, 8; проезд Сурикова, № 1, 1а, 3 – 19 (нечетные), 2, 2а, 4, 4а, 6, 8</p>	МБОУ СОШ № 18
---	--	---------------

7	<p>Улицы: Альпийская, № 3 – 9 (нечетные), 13, 13а, 14, 14а, 15 – 19 (нечетные); Апрельская, № 1 – 9, 10, 10/1, 11, 12, 12/1, 13 – 15; Барышевская, № 1а, 2 – 17, 19 – 29 (нечетные); Биатлонная, № 4/1, 9/1, 78/2, 82/2; Волочаевская, № 51, 61 – 69 (нечетные), 73, 75, 79 – 105 (нечетные), 113 – 121 (нечетные), 125, 127, 133, 135, 139 – 143 (нечетные), 147, 149, 153 – 161 (нечетные), 68, 68а, 70 – 78 (четные), 84 – 94 (четные), 98 – 104 (четные), 108, 112 – 122 (четные), 126 – 136 (четные), 136/1, 138 – 142 (четные), 146 – 160 (четные), 164 – 180 (четные), 184 – 192 (четные), 196, 198, 202, 202а, 204 – 226 (четные); Воронежская, № 1, 1а, 1б, 1в, 1г, 2, 2а, 2в, 3 – 54, 54/1, 54/2, 56 – 79, 81, 85; Высотная, № 1, 6 – 11, 13 – 19 (нечетные), 20/1, 29, 31; Ярослава Гашека, № 1, 1/1, 2, 3, 5, 5а, 6 – 34, 36 – 40, 41а, 41б, 42 – 48, 50 – 62, 64 – 78; Геологическая, № 1, 2, 9 – 14, 15/1, 15/2, 17 – 23, 24а, 25, 26/1, 27 – 43 (нечетные), 43а, 45а, 47, 47а, 47б, 51, 53; Давыдовского, № 1 – 30, 32 – 39, 39/1, 40, 41, 41б, 42, 43, 44, 45, 46, 46б, 47, 48, 48а, 49 – 55, 57 – 65, 67 – 81 (нечетные), 85, 87; Дарьялевская, № 1 – 16, 18 – 20, 22 – 28, 31 – 33, 35 – 45 (нечетные); Дегтярева, № 2 – 6, 10, 12, 13, 15, 18 – 38 (четные); Докучаева, № 2 – 12, 14, 15, 17 – 19, 21 – 40; Слонова, № 2, 2а, 15, 15/2, 19, 19/1, 19/2, 19/3, 4 – 22 (четные), 28; Зеленцовская, № 12, 14а, 16, 18а, 20 – 26 (четные), 32, 36, 38, 42 – 50 (четные), 54 – 64 (четные), 70, 74 – 118 (четные), 122, 124, 126а, 130, 132, 136 – 146 (четные); Калужская, № 2 – 6 (четные), 10 – 14 (четные), 14а, 16, 16а, 18 – 30 (четные), 30а, 32, 34а, 34, 36а, 38, 39, 39а, 41, 41/1, 43, 43/1, 45, 47 – 58, 60; Камчатская, № 1, 1а, 2 – 21, 21а, 22 – 25, 26а, 26 – 28, 30 – 35, 35а, 35б, 36, 37, 37а, 38, 38а, 38б, 39, 39б, 40, 40а, 41 – 45, 45а, 47, 48, 50 – 52, 54 – 60, 62 – 70 (четные), 72а, 74 – 78 (четные), 78а, 80 – 96 (четные), 96а; Караваяева, № 5, 5/1, 7 – 12, 14 – 33, 35, 36, 39 – 60, 60а, 61 – 73, 73а, 74 – 82, 84, 86 – 88, 90, 92, 92б; Каширская, № 1 – 15, 15/1, 16 – 20, 20а, 21, 22, 22а, 23 – 31, 31а, 32 – 70, 70б, 71, 71а, 72 – 86, 86а, 86б, 87, 88а, 88 – 93, 93а, 93б, 94 – 99, 99а, 100, 101, 101а, 102, 102а, 103, 104; Коломенская, № 1, 1а, 1в, 2, 2а, 2в, 3 – 93, 95; Коминтерн, № 1 – 33, 33а, 33б, 34, 35, 35а, 36 – 39, 41 – 58, 59а, 60 – 65, 65а, 65б, 65г, 66 – 68, 69а, 69 – 77, 77а, 78, 78б, 79 – 85, 85б, 85/3, 85д, 86 – 88, 90, 92, 92а, 94 – 98 (четные), 98а, 101а, 100 – 112 (четные), 114/1, 128/1; Макетная, № 1 – 9, 11 – 40; Москворецкая, № 1, 1а, 1б, 2, 2б, 3, 4, 6 – 64, 64а, 65, 65а, 66 – 75, 75а, 76 – 86, 88 – 96 (четные); Надсона, № 1а, 2, 2б, 3, 3а, 4 – 6, 8 – 14 (четные), 15 – 20, 27, 29; Обручева, № 1 – 14, 16 – 40; Огинского, № 1 – 17 (нечетные); Почтовая, № 1, 3, 3а, 5 – 9 (нечетные), 10 – 12, 14 – 25, 25/1, 26 – 41, 43 – 49 (нечетные); Приисковая, № 4 – 16 (четные), 17, 18, 18а, 19 – 22; Рыльева, № 1а, 2, 2б, 3 – 61, 63 – 75, 75а, 76, 77, 77а, 78а, 79, 79а, 80 – 82, 82а, 83, 84, 84а, 85, 86, 87, 87а, 88, 88а, 89 – 91, 91а, 91б, 92, 93, 93а, 93б, 94, 95, 95а, 96 – 98, 98а, 99 – 102, 104, 104а, 106 – 112; Севастопольская, № 1 – 3, 3а, 4 – 19, 21 – 40, 40/1, 41, 42/1, 42а, 42 – 47, 49, 51 – 87, 89 – 95, 97 – 101 (нечетные); Скрыбина, № 1 – 3, 6, 7, 9, 11 – 19, 21 – 39 (нечетные); Ставропольская, № 1, 2, 2а, 2б, 3 – 30, 32, 60, 62 – 64, 66, 67, 69 – 72, 74 – 79, 81, 83, 84, 86 – 91, 96, 97, 107 – 112, 118, 121, 123, 124, 126, 128; Техническая, № 3/1, 5 – 9 (нечетные), 12 – 18 (четные); Тютчева, № 3 – 7 (нечетные), 8 – 20, 22 – 25, 27, 29; Фурманова, № 1, 1а, 2, 2а, 3 – 5, 5а, 7 – 20, 22, 24 – 33, 35 – 48, 50 – 55, 57 – 77, 77а, 78 – 80, 82, 84, 88; Черенкова, № 1 – 45, 45а, 48, 48а, 49, 51 – 55, 55/1, 56 – 62, 62а, 63 – 92, 94 – 99, 101, 105; Экономическая, № 1, 5, 7; переулки: Альпийский, № 1, 3, 5, 6, 7, 9 – 12, 14 – 22 (четные); Воронежский, № 2а, 4, 6, 12, 21; Давыдовского, № 1 – 35 (нечетные), 36, 44, 46, 46а, 48, 48а, 50; 1-й Калужский, № 1, 3 – 6, 8, 8а, 13, 15, 16; 2-й Калужский, № 1 – 5, 11, 12, 15 – 17; 3-й Калужский, № 1 – 16; 4-й Калужский, № 1 – 13, 16, 20; 5-й Калужский, № 2 – 5, 5а, 6 – 8, 10 – 13, 13а, 14, 16; 6-й Калужский, № 1 – 10, 12 – 16, 18; 7-й Калужский, № 1 – 8, 8а, 9 – 13, 15, 17; 8-й Калужский, № 1 – 5, 7 – 18; 9-й Калужский, № 1, 2, 5, 7, 8, 9, 10, 11, 12, 14, 15, 17; 6-й Почтовый, № 1 – 4, 6 – 8, 10; 7-й Почтовый, № 1 – 8, 8а, 9 – 13, 15; 8-й Почтовый, № 1, 2, 4 – 14; 9-й Почтовый, № 1; шоссе Гусинобродское, № 33; территория Садоводческого товарищества «Заря», № 89, 201; территория Садоводческого товарищества «Ракета», № 53, 56а, 58, 98</p>	МБОУ СОШ № 71
---	---	---------------

10	<p>Улицы: Войкова, № 1, 7а, 8, 10, 12, 15, 15а, 15б; Журинская, № 122, 123а, 124 – 127, 127а, 128, 129, 129а, 130, 131а, 133, 133а, 134а, 135а, 137, 147; Карьерный Лог, № 2, 3, 3а, 3б, 5, 6 – 10 (четные), 22; Кошурникова, № 2 – 24 (четные); Селезнева, № 6, 6а, 8, 24, 26, 26/1, 28 – 40 (четные); Фрунзе, № 59, 59/1, 59/2, 61 – 67 (нечетные), 71, 226 – 234 (четные); проспект Дзержинского, № 1/1; переулок Карьерный Лог, № 41, 45; спуск Журинский, № 4, 5, 6, 7, 8, 11, 17, 134; тупик Войкова, № 2, 3, 5 – 7, 7а, 8, 9 – 13 (нечетные), 14, 29, 31 – 35 (нечетные)</p>	<p>МБОУ СОШ № 96 с углубленным изучением английского языка</p>
----	---	---

14	<p>Улицы: Авиационная, № 2 – 8, 10, 12 – 21, 21а, 22 – 28, 30, 32, 42 – 74 (четные); Автономная, № 3 – 7, 10 – 13, 15; Алеутская, № 12, 14, 14а, 18; Аллейная, № 6, 43, 51, 61; Алмазная, № 2 – 9; Амбулаторная, № 2, 6, 8, 8/1, 8/2, 10, 10/1, 12, 12/1, 12а, 14 – 18 (четные), 22 – 28 (четные), 28а, 30 – 34 (четные), 40 – 62 (четные), 1 – 5 (нечетные), 5/1, 7, 7/1, 9, 9/1, 9/2, 11 – 15 (нечетные), 15/1; Атлетическая, № 3, 12; Базисная, № 8 – 18 (четные), 3 – 7 (нечетные), 13 – 25 (нечетные), 25а, 27, 27а, 29; Благодатная, № 16, 20; Боевая, № 1, 3 – 7; Верещагина, № 2, 4, 10 – 20 (четные), 24 – 30 (четные), 34, 38 – 50 (четные), 3 – 53 (нечетные); Волжская, № 8 – 20 (четные), 20а, 24 – 28 (четные), 28а, 30, 32, 32а, 34б, 34 – 44 (четные), 44а, 46, 48, 48а, 50 – 56 (четные), 1 – 19 (нечетные), 19а, 21 – 35 (нечетные), 37а, 39 – 51 (нечетные), 51а, 53а, 55 – 59 (нечетные); Волочаевская, № 3 – 11 (нечетные), 17, 17а, 19 – 31 (нечетные); 1-я Высотная, № 5 – 23 (нечетные); Горнолыжная, № 13, 20, 32; Грекова, № 4, 6, 10 – 30 (четные), 34 – 64 (четные), 1, 3, 9 – 83 (нечетные); Дежнева, № 2, 2а, 4 – 18 (четные); 3, 5, 9 – 17 (нечетные); Джамбула, № 2 – 18 (четные); 1а, 3а, 5 – 17 (нечетные); Динамичная, № 5; Достигжений, № 3, 6, 8; Евгения Глинского, № 6, 20; Европейская, № 1 – 6, 6а, 7, 8, 8а, 10 – 34 (четные), 42, 46 – 50 (четные), 9 – 15 (нечетные); Виктора Звонарева, № 2а, 6, 14, 5 – 9 (нечетные), 15, 17, 21; Зейская, № 1 – 13, 15 – 19; Зеленхозовская, № 16, 1в, 3, 3а, 5, 7, 13, 17, 21 – 69 (нечетные), 69а, 71, 71а, 73, 75, 75а, 77, 77а, 79, 79а, 81, 83, 87 – 101 (нечетные), 107 – 111 (нечетные); 2-я Зеленхозовская, № 6 – 10 (четные), 14, 18, 20, 1 – 5 (нечетные), 11, 13, 17; Кавалькадная, № 3 – 14, 16 – 20 (четные); Каменский Тракт, № 1а, 2, 2а, 3, 5 – 8, 10 – 12, 13а, 14 – 18, 18а, 20 – 22, 24, 24а, 26 – 38; Кометная, № 4 – 10, 14 – 18, 20, 22, 23 – 34, 36 – 40 (четные); Павла Кондратенко, № 3, 6, 9 – 13, 18, 20, 22, 24, 26; Красноводская, № 1 – 5, 7, 8, 12 – 16 (четные), 20, 48; Курильская, № 4, 8 – 23, 27 – 35 (нечетные); Ландшафтная, № 1 – 23 (нечетные), 8, 16, 16а, 18; Лирическая, № 42; Лучезарная, № 1 – 13, 15 – 18, 20 – 22, 24, 26, 27, 37 – 59 (нечетные), 58, 62 – 68 (четные), 72 – 78 (четные), 84, 86; Мелодичная, № 17; Музыкальная, № 3, 5, 5/2, 7/3, 9, 34; Науки, № 9 – 41 (нечетные), 4, 12, 12а, 14 – 38 (четные); Онежская, № 1 – 17 (нечетные), 21 – 71 (нечетные); Антона Осташова, № 3, 9 – 21 (нечетные), 14 – 22 (четные); 1-я Рабочая, № 2 – 18 (четные), 20а, 22а, 24, 24а, 26; 4-я Рабочая, № 1 – 41, 41а, 42 – 66, 66а, 67 – 70, 71 – 74, 74а, 75 – 89, 91 – 99 (нечетные), 105 – 115 (нечетные), 115а, 100 – 118 (четные); 5-я Рабочая № 3 – 10, 10а, 11 – 28; Печерская, № 1, 4 – 6, 8, 11 – 19, 22 – 31, 33; Пойменная, № 1, 2, 2а, 3, 10 – 12, 14 – 18, 20 – 22, 24 – 34, 34а, 36 – 38, 40 – 48, 48а, 50, 51 – 61 (нечетные), 65, 67, 71 – 77 (нечетные), 77а, 79 – 89 (нечетные), 58 – 62 (четные), 66; 2-я Пойменная, № 2б, 4 – 16 (четные), 5 – 11 (нечетные), 15 – 19 (нечетные), 19а, 21, 23; Ползунова, № 2 – 6 (четные), 10, 23, 27 – 35 (нечетные), 35/1; Полякова, № 1, 1а, 1б, 2/1, 2/6, 2/11, 3, 4, 4/2, 5, 7/8, 9а, 11/5, 12, 13/2, 14, 16/1, 16/7, 18/2, 18/3, 20/2, 20/3, 20/4, 20/5, 20/13, 22/15, 24/5, 24/15, 569, 575; Потемкина, № 1, 3 – 16, 18, 22; Праздничная, № 7/1, 9/1, 41; Профилактическая, № 1, 1/1, 3 – 19 (нечетные), 19а, 23, 23б, 23в, 43, 59, 59б, 63, 65, 65а, 67, 69, 2а, 2 – 14 (четные), 20, 20г, 50, 52, 52а, 52б, 54, 58, 54/6, 54/8, 54/10, 54/12, 60, 60б, 62а, 74; Седова, № 2 – 44 (четные), 58 – 68 (четные), 68а, 70 – 126 (четные), 134, 136, 140, 144, 148 – 156 (четные), 1 – 7 (нечетные), 13 – 31 (нечетные), 33, 33а, 35 – 51 (нечетные), 53 – 69 (нечетные), 70, 71 – 97 (нечетные), 103 – 119 (нечетные), 123, 125; Сивашская, № 1 – 13 (нечетные), 13а, 15, 15а, 37, 41 – 59 (нечетные), 10 – 26 (четные), 32 – 46 (четные); Сосязания, № 16; Спринтерская; Станичная, № 20 – 36 (четные), 29 – 47 (нечетные); Стрелковая, № 6, 6б, 8, 8/1, 8/2; Хороводная, № 35; Цюлковского, № 1 – 16, 18; Чемпионская, № 7, 9, 17, 20, 25, 26, 27, 29; Черноморская, № 1, 14 – 20, 22 – 24, 26 – 34 (четные), 38, 44 – 50 (четные), 23, 29 – 47 (нечетные); 1-я Юргинская, № 1 – 61 (нечетные), 61а, 65/1, 67а, 2, 6 – 18 (четные), 20а, 22 – 30 (четные), 34 – 38 (четные), 44, 46, 52, 54а, 60; 2-я Юргинская, № 1, 3, 9, 13, 17 – 33 (нечетные), 20а, 22, 22а, 24 – 28 (четные), 32; Якутская, № 2 – 36 (четные), 1 – 29 (нечетные), 29а, 31, 33; проезд 2-й Легкий, № 1, 5; проспект Дзержинского, № 38 – 42 (четные), 58, 62 – 80 (четные), 84 – 88 (четные), 94, 98, 71, 71а, 73 – 81 (нечетные), 95 – 107 (нечетные), 111 – 159 (нечетные);</p>	МБОУ СОШ № 169
----	---	----------------

<p>переулки: Амбулаторный, № 8 – 12 (четные), 16, 22а; Боевой, № 1, 3 – 6; Верещагина, № 3 – 15, 17; Волжский, № 1, 1а, 2, 2а, 3 – 15; Волочаевский, № 1 – 4, 6 – 13; 1-й Грекова, № 2, 3, 5 – 15, 17; 2-й Грекова, № 1 – 6, 8 – 18 (четные); Дежнева, № 1 – 17; 2-й Зеленхозовский, № 3, 4, 5, 7; 3-й Зеленхозовский, № 3, 5; 1-й Ландшафтный, № 1 – 16, 18 – 22 (четные); 2-й Ландшафтный, № 1, 6 – 10 (четный), 10а, 12, 16, 20; Потемкина, № 1, 3 – 16, 18; 2-й Рабочий, № 1 – 7, 11 – 13, 13а, 14, 15, 17а, 19 – 23 (нечетные), 27, 18 – 28 (четные); 3-й Рабочий, № 1 – 10, 11а, 15, 15а, 17 – 23 (нечетные), 12 – 24 (четные); 4-й Рабочий, № 3, 4, 6 – 11, 11/2, 13; 5-й Рабочий, № 1 – 15; 6-й Рабочий, № 2 – 8; 1-й Седова, № 1 – 5 (нечетные), 9 – 17 (нечетные); 2-й Седова, № 1 – 6, 8, 11 – 16, 16а, 17, 18, 20; 3-й Седова, № 2 – 14 (четные), 9 – 13 (нечетные); 1-й Сивашский, № 2 – 7; 2-й Сивашский, № 2, 3, 5, 6 – 10 (четные); 1-й Спринтерский, № 4, 7, 9, 11; 2-й Спринтерский, № 5, 7, 8, 12а; 1-й Ставропольский, № 1, 1/1, 3, 9, 11, 6 – 12 (четные); 2-й Ставропольский, № 5 – 9, 11; 3-й Ставропольский, № 1 – 9; 4-й Ставропольский, № 3 – 9, 10/2; Седова, № 2 – 10 (четные), 5 – 9 (нечетные); Циолковского, № 2 – 16, 18; Юргинский, № 20; тупики: Грекова, № 1, 4, 5 – 9 (нечетные); Циолковского, № 1 – 6, 8; территория Садоводческого товарищества «Золотая горка», № 2/3, 5к, 8г, 14/1, 14в, 18а, 19, 21и, 29ж, 39г, 41и, 43к, 49/7, 53, 62д, 98д, 110а, 110ж, 118з; территория Садоводческого товарищества «Пишчевик», № 36, 41; территория Садоводческого товарищества «Швейник», № 62; территория Садоводческого товарищества «Берёзовая роща», № 12, 147е, 414</p>	
---	--

Приложение 2
к постановлению мэрии
города Новосибирска
от 26.01.2016 № 189

6	Улицы: Ленина, № 28, 30/1, 30/2, 32; Орджоникидзе, № 5; Романова, № 25; Советская, № 35, 35а, 49, 49а, 49а, 51, 53, 55, 65; Урицкого, № 32, 34, 36, 37; Салтыкова-Щедрина, № 1, 9, 11; проспект Димитрова, № 3, 6, 12, 18, 14; магистраль Вокзальная, № 10, 13, 17, 18, 19	МБОУ «Лицей № 22 «Надежда Сибири»
---	--	--------------------------------------

Приложение 3
к постановлению мэрии
города Новосибирска
от 26.01.2016 № 189

1	Улицы: Кропоткина, № 104, 104а, 106, 106/1, 106/2, 108, 116; Линейная, № 43, 45, 45/1, 45/2, 45/3, 47, 47/1, 47/2, 49, 51, 122; 181; Рельсовая, № 1, 2, 2/1, 2/2, 3; проспект Красный, № 88, 90, 90/1, 90/2, 90/3, 92, 92/1, 94, 94/1, 94/2, 94/3, 96	МБОУ СОШ № 13
2	Улицы: Кропоткина, № 116/1, 118, 118/2, 118/3, 118/4, 118/5, 118/6, 120, 120/1, 122/1, 124, 124/1, 126, 128, 128/1, 128/3; Линейная, № 53/1, 223, 225	МБОУ СОШ № 17
5	Улицы: Адмиральская, № 1, 2, 3, 4, 5, 6, 7, 8, 9, 10, 11, 12, 13, 14, 15, 16, 17, 18, 19, 20, 21; Андреевская, № 1, 2, 3, 4, 5, 6, 7, 8, 9, 10, 11, 12, 13, 14, 15, 16; Анжерская, № 1, 2, 3, 4, 5, 6, 7, 8, 9, 10, 11, 12, 13, 14, 15, 16, 17, 18, 19, 20, 21, 22, 23, 24, 25, 26, 27, 28, 29, 30, 31, 32, 33, 34, 35, 36, 37, 38, 39, 40, 41, 42, 43, 44, 45, 46, 47, 48, 49, 50; Аносова, № 1, 2, 3, 4, 5, 6, 7, 8, 9, 10, 11, 12, 13, 14, 15, 16, 17, 18, 19, 20, 21, 22, 23, 24, 25, 26, 27, 28, 29, 30, 31, 32, 33, 34, 35, 36, 37, 38, 39, 40, 41, 42, 43, 44, 45, 46, 47, 48, 49, 50, 51, 52, 53, 54, 55, 56, 57, 58, 59, 60, 61, 62, 63, 64, 65, 66, 67, 68, 69, 70, 71, 72, 73, 74; Аренского, № 1, 2, 3, 4, 5, 6, 7, 8, 9, 10, 11, 12, 13, 14, 15, 16, 17, 18, 19, 20, 21, 22, 23, 24, 25, 26, 27, 28, 29, 30, 31, 32, 33, 34, 35, 36, 37, 38, 39, 40, 41, 42, 43, 44, 45, 46, 47, 48, 49, 50, 51, 52, 53; Арктическая, № 1, 2, 3, 4, 5, 6, 7, 8, 9, 10, 11, 12, 13, 14, 15, 16, 17, 18, 19, 20, 21, 22, 23, 24, 25, 26, 27, 28, 29, 30, 31, 32, 33, 34, 35, 36, 37, 38, 39, 40, 41, 42, 43, 44, 45, 46, 47, 48, 49, 50; Балхашская, № 1, 2, 3, 4, 5, 6, 7, 8, 9, 10, 11, 12, 13, 14, 15, 16, 17; Белгородская, № 1, 2, 3, 4, 5, 6, 7; Белорусская, № 1, 2, 3, 4, 5, 6, 7, 8, 9, 10, 11, 12, 13, 14, 15, 16, 17, 18, 19, 20, 21; Бессемера, № 1, 2, 3, 4, 5, 6, 7, 8, 9, 10, 11, 12, 13, 14, 15, 16, 17, 18, 19, 20, 21, 22, 23, 24, 25, 26, 27, 28, 29, 30, 31, 32, 33, 34, 35, 36, 37, 38, 39, 40, 41, 42, 43, 44, 45, 46, 47, 48, 49, 50, 51, 52, 53, 54, 55, 56, 57, 58, 59, 60, 61, 62, 63, 64, 65, 66, 67, 68; Грузинская, № 1, 2, 3, 4, 5, 6, 7, 8, 9, 10, 11, 12, 13, 14, 15, 16, 17, 18, 19, 20, 21, 22, 23, 24, 25, 26, 27, 28, 29, 30, 31, 32, 33, 34, 35; Добросельская, № 1, 2, 3, 4, 5, 6, 7, 8, 9, 10, 11, 12, 13, 14, 15, 16, 17, 18, 19, 20, 21, 22, 23, 24, 25, 26, 27, 28, 29, 30, 31, 32, 33, 34, 35, 36, 37, 38, 39, 40, 41, 42, 43, 44, 45, 46, 47, 48, 49, 50, 51, 52, 53, 54, 55, 56, 57, 58; Историческая, № 1, 2, 3, 4, 5, 6, 7, 8, 9, 10, 11, 12, 13, 14, 15, 16, 17, 18, 19, 20, 21; Казачинская, № 1, 2, 3, 4, 5, 6, 7, 8, 9, 10, 11, 12, 13, 14, 15, 16, 17, 18, 19, 20, 21, 22, 23, 24, 25, 26, 27, 28, 29, 30, 31, 32, 33, 34, 35, 36, 37, 38, 39, 40, 41, 42, 43, 44, 45, 46, 47, 48, 49, 50, 51, 52, 53, 54, 55, 56; Кедровая, № 1, 2, 3, 4, 5, 6, 7, 8, 9, 10, 11, 12, 13, 14, 15, 16, 17, 18, 19, 20, 21, 22, 23, 24, 25, 26, 27, 28, 29, 30, 31, 43, 49, 57, 69, 71;	МБОУ СОШ № 51

<p>Клязьминская, № 1, 2, 3, 4, 5, 6, 7, 8, 9, 10, 11, 12, 13, 14, 15, 16, 17, 18; Кубовая, № 1 – 122/1; Кулундинская; Декоративный Питомник, № 1, 2, 3, 4, 5, 6, 7, 8, 9, 10, 11, 12, 13, 14, 15, 16, 17, 18, 19; Лобачевского, № 1, 2, 3, 4, 5, 6, 7, 8, 9, 10, 11, 12, 13, 14, 15, 16, 17, 18, 19, 20, 21, 22, 23, 24, 25, 26, 27, 28, 29, 30, 31, 32, 33, 34, 35, 36, 37, 38, 39, 40, 41, 42, 43, 44, 45, 46, 47, 48, 49, 50, 51, 52, 53, 54, 55, 56, 57, 58, 59, 60, 61, 62, 63, 64, 65, 66, 67, 68; Михайловская, № 1, 2, 3, 4, 5, 6, 7, 8, 9, 10, 11, 12, 13, 14, 15, 16, 17, 18, 19, 20, 21, 22, 23, 24, 25, 26, 27, 28, 29, 30, 31, 32, 33, 34, 35, 36, 37, 38, 39, 40, 41, 42, 43, 44, 45, 46, 47, 48, 49, 50, 51, 52, 53, 54; Молдавская, № 1, 2, 3, 4, 5, 6, 7, 8, 9, 10, 11, 12, 13, 14, 15, 16, 17, 18, 19, 20, 21, 22, 23, 24, 25, 26, 27, 28, 29, 30, 31, 32, 33, 34, 35, 36, 37, 38, 39, 40, 41, 42, 43, 44, 45, 46, 47, 48, 49, 50, 51, 52, 53, 54, 55, 56; Орловская, № 1, 2, 3, 4, 5, 6, 7, 8, 9, 10, 11, 12, 13, 14, 15, 16, 17, 18, 19, 20, 21, 22, 23, 24, 25, 26, 27, 28, 29, 30, 31, 32, 33, 34, 35, 36, 37, 38, 39, 40, 41, 42, 43, 44, 45, 46, 47, 48, 49, 50, 51, 52, 53, 54, 55, 56, 57, 58, 59, 60, 61, 62, 63, 64, 65, 66, 67, 68, 69, 70, 71, 72, 73, 74, 75, 76, 77, 78, 79, 80, 81, 82, 83, 84; Пензенская, № 1, 2, 3, 4, 5, 6, 7, 8, 9, 10, 11, 12, 13, 14, 15, 16, 17, 18, 19, 20, 21, 22, 23, 24, 25, 26, 27, 28, 29, 30, 31, 32, 33, 34, 35, 36, 37, 38, 39, 40, 41, 42, 43, 44, 45, 46, 47, 48, 49, 50, 51, 52, 53, 54, 55, 56, 57, 58, 59; Перспективная, № 1, 2, 3, 4, 5; Петровская, № 1, 2, 3, 4, 5, 6, 7, 8, 9, 10, 11, 12, 13, 14, 15, 16, 17, 18; Петрозаводская, № 1, 2, 3, 4, 5, 6, 7, 8, 9, 10, 11, 12, 13, 14, 15, 16, 17, 18; Просторная, № 1, 2, 3, 4, 5, 6, 7, 8, 9, 10, 11, 12, 13, 14, 15, 16, 17, 18, 19, 20, 21, 22, 23; Рентгеновская, № 1, 2, 3, 4, 5, 6, 7, 8, 9, 10, 11, 12, 13, 14, 15, 16, 17, 18, 19, 20, 21, 22, 23, 24, 25, 26, 27, 28, 29, 30, 31, 32, 33, 34, 35, 36, 37, 38, 39, 40, 41, 42, 43, 44, 45, 46, 47, 48, 49, 50, 51, 52, 53, 54, 55, 56, 57, 58, 59, 60, 61, 62, 63, 64, 65, 66, 67, 68, 69, 70, 71, 72, 73, 74, 75, 76, 77; Серпуховская, № 1, 2, 3, 4, 5, 6, 7, 8, 9, 10, 11, 12, 13, 14, 15, 16, 17, 18, 19, 20, 21, 22, 23, 24, 25, 26, 27, 28, 29, 30, 31, 32, 33, 34, 35, 36, 37, 38, 39, 40, 41, 42, 43, 44, 45, 46, 47, 48, 49, 50, 51, 52, 53, 54, 55; Станкевича, № 1, 2, 3, 4, 5, 6, 7, 8, 9, 10, 11, 12, 13, 14, 15, 16, 17, 18, 19, 20, 21, 22, 23, 24, 25, 26, 27, 28, 29, 30, 31, 32, 33, 34, 35, 36, 37, 38, 39, 40, 41, 42, 43, 44, 45, 46, 47, 48, 49, 50, 51, 52, 53, 54, 55, 56; Суворова, № 1, 2, 3, 4, 5, 6, 7, 8, 9, 10, 11, 12, 13, 14, 15, 16, 17, 18; Таганрогская, № 1, 2, 3, 4, 5, 6, 7, 8, 9, 10, 11, 12, 13, 14, 15, 16, 17, 18, 19, 20, 21, 22, 23, 24, 25, 26, 27, 28, 29, 30, 31, 32, 33, 34, 35, 36, 37, 38, 39, 40, 41, 42, 43, 44, 45, 46, 47, 48, 49, 50, 51, 52, 53, 54; Таманская, № 1, 2, 3, 4, 5, 6, 7, 8, 9, 10, 11, 12, 13, 14, 15, 16, 17, 18, 19, 20, 21, 22, 23, 24, 25, 26, 27, 28, 29, 30, 31, 32, 33, 34, 35, 36, 37, 38, 39, 40, 41, 42, 43, 44, 45, 46, 47, 48, 49, 50, 51, 52, 53, 54, 55, 56, 57, 58; Уржумская, № 1, 2, 3, 4, 5, 6, 7, 8, 9, 10, 11, 12, 13, 14, 15, 16, 17, 18, 19, 20, 21, 22, 23, 24, 25, 26, 27, 28, 29, 30, 31, 32, 33, 34, 35, 36, 37, 38, 39, 40, 41, 42, 43, 44, 45, 46, 47, 48, 49, 50, 51, 52, 53, 54; Утренняя, № 1, 2, 3, 4, 5, 6; Уссурийская, № 1, 2, 3, 4, 5, 6, 7, 8, 9, 10, 11, 12, 13, 14, 15, 16, 17, 18, 19, 20, 21, 22, 23, 24, 25, 26, 27, 28, 29, 30, 31, 32, 33, 34, 35, 36, 37, 38, 39, 40, 41, 42, 43, 44, 45, 46, 47, 48, 49, 50, 51, 52, 53, 54; Уфимская, № 1, 2, 3, 4, 5, 6, 7, 8, 9, 10, 11, 12, 13, 14, 15, 16, 17, 18, 19, 20, 21, 22, 23, 24, 25, 26, 27, 28, 29, 30, 31, 32, 33, 34, 35, 36, 37, 38, 39, 40, 41, 42, 43, 44, 45, 46, 47, 48, 49, 50, 51, 52, 53, 54;</p>

Приложение 4
к постановлению мэрии
города Новосибирска
от 26.01.2016 № 189

4	<p>Улицы: 12-го Декабря, № 22 – 38 (четные), 21 – 43 (нечетные); 25 лет Октября, № 11, 14, 16, 16/2, 18, 18/1; Агрономическая, № 58, 60, 68, 70, 72; Батарейная, № 3 – 23 (нечетные), 2 – 18 (четные); 1-я Газовая, № 50, 52, 53, 57; 2-я Газовая, № 36, 37; Галковского, № 2 – 24 (четные), 5 - 25 (нечетные); Годовикова, № 1 – 9 (нечетные), 4 – 8 (четные); Дениса Давыдова, № 1, 1/1, 1/4; Олеко Дундича, № 1, 3, 7 – 19 (нечетные), 20; Кавалерийская, № 357, 425; Малая Кавалерийская, № 21, 24; Костонаева, № 38 – 60 (четные), 51 – 91 (нечетные); Менделеева, № 2, 4, 5, 6, 10 – 20 (четные), 11; МОПРа, № 55 – 75, 104; Малая МОПРа, № 38 – 58а (четные), 41, 49 – 67 (нечетные); Народная, № 26/1, 28, 28/1, 30, 30/1; Осоавиахима, № 103 – 176; Планетная, № 112 – 134 (четные); Побежимова, № 22 – 38 (четные); Свободы, № 426; Советской Сибири, № 21 – 37 (нечетные), 36 – 58 (четные); Чкалова, № 48 – 62 (четные), 39 – 49 (нечетные); Хоккейная, № 21, 24</p>	МБОУ СОШ № 26
6	<p>Улицы: Магистральная, № 51, 51а, 51б, 53, 53а, 53б, 55, 57, 57а, 59; Новоуральская № 1, 1а, 1б, 1/1, 2, 2а, 3 – 12, 12а, 13, 13/1, 13/2, 13/3, 13/4, 14, 14а, 15, 15/2, 15/3, 15/4, 16, 16/3, 17/5, 18, 19, 19/7, 19/8, 19/9, 19/10, 19/11, 19/12, 20, 22, 23а, 24, 25, 25а, 26, 26а, 27, 27а, 28, 28а, 29, 29а, 30, 31, 31а, 32, 33, 33а, 34, 36, 40 – 62 (четные); Подлесная, № 1 – 34; Хвойная, № 1 – 42; Чекалина, № 1, 3, 5, 7, 9, 11, 11а, 13, 17, 17а, 19, 21, 21а, 23, 27, 29, 31, 33, 35;</p> <p>переулки: 7-й Магистральный, № 2 – 40 (четные); 8-й Магистральный, № 1 – 55 (все четные и нечетные); 9-й Магистральный, № 1 – 16; 10-й Магистральный, № 1 – 47; 11-й Магистральный, № 1, 3, 5, 7, 9, 11, 13, 15, 17, 19, 21; Подлесный, № 1 – 10, 12, 14, 16, 20, 22, 24</p>	МБОУ СОШ № 34

7	<p>Улицы: Бабаева, № 1 – 20; Барабинская, № 1 – 20; Белореченская, № 1 – 32; Бориса Полевого, № 5, 6, 7, 9, 10, 11; Венгеровская, № 1 – 10; Веселовская, № 1 – 14; Вересковая, № 2 – 9; Верхоянская, № 1 – 26; Вольная, № 1, 3, 5, 7, 9, 11; Габова, № 1 – 20; Геннадия Заволокина, № 8, 11, 12, 15; Дергунова, № 1 – 15; Доволенская, № 1 – 18; Донецкая, № 3; Дозорная, № 1; Здвинская, № 1 – 18; Знаменская, № 1 – 23; Ирменская, № 1 – 21; Карасукская, № 1 – 29; Каргатская, № 1 – 29; Коченевская, № 1 – 29; Кочковская, № 1 – 25; Краснозерская, № 1 – 15; Купинская, № 1 – 29; Кыштовская, № 1 – 26; Ладожская, № 1 – 12; Магистральная, № 1 – 50; Маслянинская, № 1 – 25; Мошковская, № 1 – 12; Николая Кудрина, № 5, 7, 8, 9, 10, 11, 13; Ордынская, № 1 – 59; Александра Освальда, № 1; Селенгинская, № 1 – 8; Солидарности, № 1 – 49а; Спаская, № 2 – 29; Стадионная, № 10, 11, 23, 25, 27, 29; Сузунская, № 8; Сталинградской Битвы, № 1 – 20; Тевризская, № 1 – 56; Тернопольская, № 1 – 16; Тихорецкая, № 12, 23; Тогучинская, № 1 – 46; Томская, № 1 – 40; Турухановская, № 1 – 10; Убинская, № 1 – 29; Укромная, № 5 – 14; Умревинская, № 1 – 8; Флагманская, № 1; Хуторская, № 1 – 30; Чановская, № 1 – 14; Чаусская, № 2 – 8; Чистопольская, № 1 – 10; Ясенева, № 4 – 8;</p> <p>переулки: Великолукский, № 1 – 28, 34; Донецкий, № 3; 1-й Магистральный, № 1, 2, 4, 12, 13, 13а; Придорожный, № 2, 3, 5, 7, 8, 9, 11, 12; Томский, № 1 – 8</p>	МБОУ СОШ № 46
10	<p>Улицы: 1-я Газовая, № 4 – 36 (четные), 1 – 33 (нечетные); 2-я Газовая, № 2 – 46 (четные), 1 – 55 (нечетные); Двинская, № 4 – 34 (четные), 36 – 70 (четные), 36а, 3 – 73 (нечетные); Кавалерийская, № 247 – 335 (нечетные), 280 – 380 (четные), 357 – 457 (нечетные); 382 – 464 (четные); Малая Кавалерийская, № 39– 79, (нечетные), 38 – 68 (четные); Кропоткина, № 134, 347 – 401 (нечетные), 403 – 453 (нечетные), 418 – 488 (четные), 457; Малая Кропоткина, № 2 – 56 (четные), 1 – 31 (нечетные); МОПРа, № 1 – 56; Малая МОПРа, № 4 – 36 (четные), 3 – 47 (нечетные); Осоавиахима, № 21 – 102; Планетная, № 74 – 96 (четные), 103, 105, 107, 107а, 109 – 165 (нечетные); Плеханова, № 395, 397, 399, 341, 343, 345, 347 – 442; Светлая, № 92 – 106 (четные), 112 – 142 (четная), 99 – 125 (нечетные); Свободы, № 320 – 426 (четные), 331 – 417 (нечетные), 421, 429, 484, 515;</p> <p>Хоккейная, № 1 – 22</p>	МБОУ СОШ № 83

11	Улицы: Бунина, № 2, 4; Генераторная, № 1 – 20; Декоративная, № 5, 7, 9, 11, 13, 17, 19, 23, 25, 27, 27а, 29, 31, 55, 59; Игарская, № 6, 8, 20, 28 – 52 (четные); Илимская, № 2 – 20; Карельская, № 1 – 19; Ковалевского, № 2, 3, 3а, 4 – 9, 9/1, 10, 13, 15, 16, 16/1, 17, 17а, 18, 19; Новочеркасская, № 2, 2а, 14, 16; Окружная, № 3, 4, 10, 15, 27, 27/1, 30а, 30б; Оптическая, № 2, 4, 6, 8, 10, 16, 18, 22, 28, 30, 32, 36, 38, 38/1, 40, 42, 46, 48, 50, 52, 54, 56, 58; Полежаева, № 2 – 24; Пятигорская, № 1 – 47; Саянская, № 2а – 32а, 37; Сельскохозяйственная, № 1а – 41; Ставского, № 2 – 24; Сухановская, № 1 – 4, 6; Тагильская, № 1 – 49; Тайшетская, № 1 – 55; Тамбовская, № 2 – 82; Фадеева, № 1 – 91; Ферганская, № 2 – 6, 8 – 10, 12, 14, 16, 20; Целинная, № 1 – 84; Шалапина, № 5, 6; Электронная, № 1 – 29, 38; переулки: Бобруйский, № 1 – 15; Новаторский, № 3 – 15, 60; 1-й Новаторский, № 1 – 3, 5, 13; Рекордный, № 2 – 10; 1-й Рекордный, № 1 – 15, 18; 2-й Фадеева, № 1 – 18, 20, 66/4, 66/5, 66/8; Сельскохозяйственный, № 1а – 30; 1-й Электронный, № 1, 2, 3, 4, 5, 6, 7, 8, 10; 2-й Электронный, № 1 – 10; 3-й Электронный, № 1 – 10, 12; 4-й Электронный, № 1 – 12; 5-й Электронный, № 1 – 12; 6-й Электронный, № 1 – 12	МБОУ СОШ № 103
13	Улицы: Армавирская, № 28 - 52 (четные), 15 - 31 (нечетные); Войкова, № 24 - 151 (четные); Двинская, № 4 - 70 (четные), 1 - 73 (нечетные); Ипподромская, № 44; Кавалерийская, № 221 - 457 (нечетные), 268 - 464 (четные); Малая Кавалерийская, № 2 - 68 (четные), 1 - 77 (нечетные); Кропоткина, № 130, 130/1, 130/2, 130/3, 132, 132/1, 134, 136, 138, 418 - 482 (четные), 355 - 497 (нечетные), 457; Малая Кропоткина, № 2 - 58 (четные), 1 - 49 (нечетные); Планетная, № 74 - 134 (четные), 103 - 143 (нечетные); Плеханова, № 395 - 441 (нечетные), 412 - 442 (четные); Малая Плеханова, № 2 - 24 (четные), 3 - 31 (нечетные); Ружейная, № 32 - 70 (четные), 31 - 69 (нечетные); Светлая, № 92 - 126 (четные), 99 - 117 (нечетные); Свободы, № 304 - 488 (четные), 319 - 515 (нечетные); Славянская; Хоккейная, № 2 - 68 (четные), 1 - 79 (нечетные)	МБОУ СОШ № 122
15	Улицы: Карпатская, № 1; Объединения, № 4, 10/1, 12, 12/1, 14, 16, 22, 24, 26, 42, 44, 48, 52, 54, 56, 58, 60, 62, 64, 66, 68, 70, 74, 76, 82, 82/1, 84, 86, 86/1, 88, 88/1, 90, 90/1, 94/1, 96, 96/1, 98, 100, 100/1, 102; Богдана Хмельницкого, № 75 – 87 (нечетные), Овчукова, № 8 – 84	МБОУ СОШ № 143
17	Улицы: Войкова, № 153 – 173, 103, 105, 107 – 177 (нечетные); 1-я Газовая, № 4 – 36 (нечетные), 1 – 33 (четные), 37–57; 2-я Газовая, № 2 – 46 (нечетные), 1 – 55(четные); Ипподромская, № 56; 75; Малая МОПРа, № 4 – 36 (нечетные); 3 – 47 (четные); Малая Кавалерийская, № 3 – 37 (нечетные); 2 – 36 (четные), 247, 249, 251–355; Народная, № 1, 1/1, 3/1, 5, 5/1, 7, 8, 8/1, 9/1, 12/1, 13/1, 14/1, 15, 15/1, 16/1, 17, 19, 21, 21/1, 23, 25, 27, 27/1; Газовая, № 2 – 20, Патронная, № 3 – 18, 29, 43, 45; Планетная, № 145 – 165; Светлая, № 128 – 138 (четные), 119 – 125 (нечетные); Сусанина, № 5, 7, 9, 13, 19, 25; Богдана Хмельницкого, № 2/1, 3, 4, 4/1, 5, 6, 6/1, 7, 7/1, 8, 8/1, 8/2, 8/3, 9/1, 10, 10/1, 10/2, 11, 11/1, 11/2, 11/3, 12/1, 13, 14, 14/1, 14/2, 15, 16/1, 17, 18, 18/1, 20, 20/1; Хоккейная, № 1 – 20 (нечетные), 22; Пугачева, № 1, 1а, 2д, 2ж, 3а, 4, 4а, 4г; Степана Разина, № 16; Танковая, № 1, 2, 3, 4, 4/2, 5, 5/2, 7, 7с, 9, 9/1, 11, 11/1, 11а, 13, 15, 17, 19, 21, 23, 23/1, 25, 25/1, 27, 31, 33, 35, 35/1, 37, 37/1, 39, 41, 41/1, 41/2, 41/3, 45, 45/1, 45/2, 45/3, 47; Сухой Лог, № 4; Орудийная	МБОУ СОШ № 158

21	Улицы: Краузе, № 13, Гребенщикова, № 6, 6/1, 8, 10, 11, 12, 12/1, 13, 14; Свечникова, № 1, 2, 3, 4, 4/1, 6, 7, 9; Тюленина, № 12, 14, 14/1, 14/2, 15, 15/1, 15/2, 16/1, 17, 20, 20/1; Мясниковой, № 8, 8/1, 8/2, 2, 3, 6 (стр.), 10 (стр.); Михаила Немыткина, № 8/1, 10, 12, 12/1	МБОУ СОШ № 207
22	Улицы: Гребенщикова, № 1, 3, 5, 5/1, 7, 7/1, 9, 11/1, 13/1, 13/2, 15, 17, 410 (стр.), 411 (стр.), 418 (стр.), 419 (стр.); Краузе, № 17, 19, 19/1, 21/1; Тюленина, № 19, 19/1, 19/2, 21, 21/1, 22, 23, 24, 24/1, 24/2, 26, 26/2, 28, 28/1, 28/2; Мясниковой, № 20, 22, 22/1, 22/2, 22/3, 24, 24/1, 24/2, 26, 30	МАОУ СОШ № 211

Приложение 5
к постановлению мэрии
города Новосибирска
от 26.01.2016 № 189

2	Улицы: Беловежская, № 2 – 52; Бетонная, № 3, 5; Бурденко, № 2 – 19; Декадная; Мира, № 3 – 13; Ольховская, № 5 – 30; 4 – 6-я Ольховская; Сибиряков-Гвардейцев, № 44 – 48 (четные); Тринадцатая Дистанция Пути; Черкасская; Чукотская; переулки: 1 – 5-й Мира; 1 – 4-й Черкацкий; 1 – 9-й Чукотский	МБОУ СОШ № 47 им. Михина М. Ф.
5	Улицы: Комсомольская, № 1 – 33 (нечетные); Архангельская, № 2 – 22; Бирюсинка, № 1 – 18; Вознесенская, № 1 – 55/2; Воскресная, № 1 – 26/1, 35/1; Гранатовая, № 2/1 – 20; Федора Горячева, № 2 – 68; Колхозная, № 1 – 24; Норильская, № 3 – 28; Пионерская, № 1 – 49; 2-я Прокопьевская, № 2 – 172; Прокопьевская, № 3 – 320; Рубежная, № 1 – 52/1; Союзная, № 1 – 10; Сержанта Кортаева, № 1, Тянь-Шаньская; Чемская; Юный Ленинец; Кооперативная; Краснодарская; Пограничная; Мурманская; Коллективная; переулки: 1 – 5-й Гранатовый; 8 – 10-й Гэстроевский; Краснодарский; 1-й, 2-й Краснодарский	МБОУ СОШ № 64
7	Улицы: Азербайджанская; Албазинская; Бебеля; Бетонная, № 7 – 37; Бугринская, № 1 – 58; Бурденко, № 20 – 60; Валдайская, № 1 – 24; Горбана, № 1 – 20, 26, 28; Западная; Ильменская; Мира, № 16 – 59/3; Новобугринская, № 1 – 31; Ольховская, № 31 – 78; 2 – 3-я Ольховская; Осенняя; Пригородная, № 1 – 26; Симферопольская; Социалистическая; Тубинская; Чернореченская; Эстонская; Яковлева; переулки: Бугринский Выселок; 1-й, 2-й, 3-й Бурденко	МБОУ СОШ № 91
10	Улицы: Громова, № 17, 17/2, 18, 21, 22, 23; Зорге, № 18, 20, 78 – 98 (четные), 179 – 181, 183, 185, 185/1, 189, 193 – 199, 203 – 209, 209/1, 213, 215, 237, 243, 267, 269, 281, 283	МБОУ СОШ № 108
11	Улицы: Архитектурная; 2-я Архитектурная, № 1 – 27; Блока, № 1 – 32; Вертковская, № 5/1, 5/2, 18, 19 – 55 (нечетные); Костычева, № 27 – 93 (нечетные), № 46 – 104 (четные); Немировича-Данченко, № 44 – 100/3, 102 (четные), 49, 67 – 113 (нечетные), 123, 125; Римского-Корсакова, № 21 – 69 (нечетные), 24 – 56 (четные); Серафимовича, № 27 – 79 (нечетные), 32 – 80 (четные); Станиславского, № 29 – 35 (нечетные); Телевизионная, № 1 – 3, 13а, 15, 6 – 50 (четные), 54 – 64/1 (четные); Тульская, № 184 – 246 (четные), 207 – 277 (нечетные); Успенского, № 2 – 59; переулки: 1 – 4-й Костычева; 1-й Немировича-Данченко; 1-й, 2-й Телевизионный; 1 – 9-й Успенского	МБОУ СОШ № 109
14	Улица: Петухова, № 95, 95/1, 97, 99, 99/1, 99/2, 101, 101/1, 101/3, 103, 103/3, 156, 156/1, 158, 160, 160/1, 164, 166, 168; переулки: 1 – 18-й Бронный	МБОУ СОШ № 135

15	Улицы: Акмолинская; Ватутина, № 39 – 55 (нечетные), 59, 63/1, 65, 75 – 79 (нечетные), 83 – 85а (нечетные); Изыскателей; Квартал 87; Коуракская; Красный Восток; Луговая, № 1 – 26; Магнитогорская, № 1 – 44; Немировича-Данченко, № 120/1, 120/3, 120/5, 120/6, 124, 141 – 143; Новогодняя, № 8 – 12/1 (четные); Проектная; Сочинская; Тракторная, № 1 – 54; Тульская, № 2 – 74 (четные), 5 – 119 (нечетные); переулки: Ремесленный; Тракторный; Тульский; Учительский	МБОУ СОШ № 170
19	Улицы: Гэстроевская, № 1 – 68; 2-я Гэстроевская; Оловозаводская, № 1/2, 1/3, 1/4, 2/1, 2/2, 2/3, 2/4, 2/5, 4, 8, 10, 13, 27 – 31 (нечетные), 39, 41, 43; Плавильщиков; Урожайная; Чигорина; Сержанта Коротаева, № 7; переулки: 1 – 7-й Гэстроевский	МБОУ СОШ № 192
20	Улицы: Урожайная; Водозабор; Герцена; Искры; Комсомольская, № 4 – 8 (четные), 14; 2-я Ленинская, № 9 – 34; Саввы Кожевникова, № 1 – 19 (нечетные)	МБОУ СОШ № 196
21	Улицы: Бородина, № 1 – 40; Люблинская; Палласа; Петровского, № 1 – 18; Петухова, № 6/5, 12/5, 12/6, 14, 14/2, 14/4, 14/5, 14/6, 14/7, 14/8, 53 – 59 (нечетные); Виктора Уса, № 3, 5, 6, 7, 7/1, 9, 11, 11/1, 13, 15; микрорайоны: 1 – 3-й Памирский; территория Садоводческого товарищества «Радуга»; территория Садоводческого товарищества «Сад НЭТИ»	МБОУ СОШ № 198

Приложение 6
к постановлению мэрии
города Новосибирска
от 26.01.2016 № 189

5	Улицы: Связистов, № 113, 121, 123, 131, 139, 141, 143, 145, 147, 151, 158, строящиеся (161/1 (строения 1, 3, 4, 5, 6, 8, 9, 10), 161 (строения 15, 16, 17)); Троллейная, № 152, 152/1, 158, 160	МАОУ «Информационно-экономический лицей»
6	Улицы: Блюхера, № 7, 39 – 69 (нечетные), 71б; Выставочная, № 17, 24, 26, 30, 32, 32/1, 34, 38; Пермитина, № 20, 22, 24а	МБОУ «Инженерный лицей Новосибирского государственного технического университета»
7	Улицы: Ватутина, № 29, 31/1, 33, 33/2, 35, 37; Геодезическая, № 11, 13, 15/1, 17, 17/1, 19, 21, 21/1, 23; Космическая, № 8, 12, 12/1, 14; Немировича-Данченко, № 163, 169; Новогодняя, № 7, 9, 11, 13, 15, 17, 19, 21, 23, 35; проспект Карла Маркса, № 2, 6, 6/1, 8, 8/1, 8/2, 10, 10/1, 10/2, 12/1, 14, 14/1, 16, 22, 24а, 26/4, 28, 28/1	МБОУ «Лицей № 136»
8	Улицы: Немировича-Данченко, № 2, 2/1, 4, 4/1, 4/2, 6, 8, 10, 12, 12/1, 12/2, 14, 14/1, 14/2, 14/3, 14/4, 16, 18, 18/1, 18/2, 20, 20/3, 22, 22/1, 22/2, 24, 24/2, 24/3, 26, 26/1, 28, 28/1, 28/2, 28/3, 28/5, 30, 30/1, 30/2, строящиеся (16/1, 16/2); Станиславского, № 36, 44, 46, 48, 50	МБОУ СОШ № 15
9	Улицы: Вертковская, № 36/1, 38 – 132 (четные), 65 – 115 (нечетные), 123; Костычева, № 44, 44/1; Немировича-Данченко, № 1 – 45 (нечетные); Петропавловская, № 42 – 66 (четные), 37 – 65 (нечетные); Районная, Станиславского, № 22, 24, 26, 28, 28/1, 32, 34; Степная, № 29, 31, 33, 35, 37, 39, 41, 41/1, 43, 43/1, 45, 47, 49; Тихвинская, № 33 – 63 (нечетные), 28 – 56 (четные); Троллейная, № 71, 73, 77, 79; переулки: 1 – 3-й Вертковский; 1-й Петропавловский; 3 – 4-й Станиславского; 1 – 4-й Тихвинский; 1-й Троллейный; тупик Петропавловский	МБОУ СОШ № 20
10	Улицы: Костычева, № 2, 4, 6, 8, 10; Плахотного, № 7 – 21 (нечетные), 29, 33; Римского-Корсакова, № 2, 4, 4а, 4б, 4в; Серафимовича, № 1/1, 1/2, 1/4; Станиславского, № 11, 13, 13а, 15; Титова, 16, 18/1, 22, 26	МБОУ СОШ № 27
11	Улицы: Крашенинникова, № 1 – 5, 7, 7/1, 9, 10, 11, 13; Петропавловская, № 1, 3, 5а, 5/1, 7, 9, 10, 10а, 11, 12, 18; Плахотного, № 35 – 51 (нечетные), 55, 57; Станиславского, № 8, 12; Титова, № 30 – 52 (четные); Троллейная, № 19, строящийся (21), 27, 31, 33; Пархоменко, № 11; переулки: 1-й Крашенинникова, № 3, 9, 11; 2-й Крашенинникова, № 2 – 16 (четные); 3-й Крашенинникова, № 4, 5, 6, 8, 8/1, 9, 10, 12; 1-й Петропавловский, № 3, 5, 6, 8, 12, 14, 16	МБОУ СОШ № 40
12	Улицы: Алма-Атинская; 2-я Алма-Атинская; Киевская, № 23, 28, 32, 34; Новосибирская, № 10, 12, 14, 14а, 16, 18, 20, 22, 24, 26; Пархоменко, № 112 – 128 (четные); Ташкентская; Харьковская; 2-я Харьковская; Широкая, № 129, 129/1, 131, 131/1, 133, 133/1, 133/2, 135, 135/1, 135/2, 135/3, 137, 137/1	МБОУ СОШ № 45

13	Улицы: Бийская, № 3 – 62; Зенитная, № 3 – 52; Кавказская, № 4 – 50а; Крымская, № 3 – 36; Новоалтайская, № 3 – 51 (нечетные), 4 – 52 (четные); Облачная, № 11 – 49; Окинская, № 4 – 45; 2-я Окинская, № 3 – 16; 3-я Окинская, № 2 – 15; 4-я Окинская, № 2 – 15; 5-я Окинская, № 1 – 8; Клеверная, № 2 – 36; Лучистая, № 32; Пилотов, № 23 – 80; Природная, № 4 – 20; Прогулочная, № 1 – 19; Пушкарева, № 26 – 63/1; Связистов, № 1, 3, 3/1, 5, 7, 11, 13, строящийся (13/1, 13/2), 54 – 104; Смородиновая, № 2 – 46; Степная, № 208 – 246 (четные), 181 – 239 (нечетные); Танкистов, № 3, 5, 7, 11, 11/1, 15, 17, 21, 21/1, 21/2, строящийся (4/1), 12 – 62 (четные), 31 – 87 (нечетные); Титова, № 182, 196, 196а, 198, 198/1, 198/2, строящиеся (200, 253 (1 – 8)), 189 – 251 (нечетные), 204 – 220 (четные), 238, 238/2, 250; Фиалковая, № 3 – 22; Херсонская, № 3 – 36; Яблочная, № 2 – 24; переулки: 1 – 3-й Амурский; 1 – 4-й Бийский; 1-й, 2-й Кавказский; 1 – 3-й Степной	МБОУ СОШ № 48
14	Улицы: 9-й Гвардейской Дивизии, № 15 (с 145 кв.), 16, 17, 21, 22, 23, 24, 25, 26; Кирзаводская, № 6, 6/2; Связистов, № 109, 111, 113/1, 119, 125, 127	МБОУ СОШ № 50
15	Улицы: Большая, № 2 – 224 (четные), 1 – 47 (нечетные); Вагутина, № 1, 1а, 3, 5, 7; Котовского, № 1, 2, 3, 3/1, 3/2, 4, 5, 5/1, 5/2, 5/3, 6, 7, 7/1, 8, 9, 10, 10/1, 12, 12/1, 14; Пермитина, № 1, 1/1, 3, 3/1, 3/2, 5, 7, 8, 10, 12, 14, 16, 18; Планировочная, № 1 – 58; площадь Райсовета, Путевая, № 2 – 18; Туннельная; 2-я Школьная, № 57; микрорайон Горский, № 63, 63/1, 65, 67, 68, 69, 69/1, 72, 73, 74, 75, 76, 78, 82, 84, 86	МБОУ СОШ № 56
16	Улицы: Ереснинская, № 1 – 26; Кудряшевская, № 2 – 12; Малыгина, № 9, 13, 15, 19, 23, 25, 25/1; Суходольная, № 1 – 55; Толмачевская, № 2 – 106; Тульская, № 424 – 543; Учхозовская, № 2а – 21; Хилокская, № 1 – 18; Хилокская, № 1б, в, строящийся (16); переулок Аргунский; территории: территория Садоводческого общества «Восход», территория Садоводческого товарищества «Рассвет»	МКОУ СОШ № 66
17	Улицы: 5-го Декабря, № 1 – 138; Амурская, № 1 – 120; Бакинская, № 1 – 104а; Володарского, № 1 – 33; Гризодубовой, № 37/1, 37/2, 37/3, 37/4, 1 – 40, 40/1, 40/2; Косиора, № 7 – 65 (нечетные), 10 – 68 (четные); Озерная, № 1 – 129, строящийся (87/1 (строение 5)); 2-я Озерная, № 62 – 82 (четные), 59 – 81 (нечетные); Осипенко, № 1 – 133 (нечетные), 2 – 114 (четные); Плахотного, № 72, 72/1, 74, 74/1, 74/2, 76, 97/1, 107, 14 – 187; Прокатная, № 1 – 137 (нечетные), 2 – 104 (четные); Расковой, № 33/1, 33/2, 36/1, 36/2, 4 – 114; Степная, № 70 – 202 (четные), 85 – 179 (нечетные); Титова, № 55 – 179; Хасановская, № 35/1, 35/2, 36/1, 36/2, 1 – 35 (нечетные), 2 – 36 (четные), 42 – 116 (четные), 39 – 115 (нечетные); Южная, № 40/1, 40/2, 40/3, 1 – 119; Янтарная, № 1 – 132; Пархоменко, № 23, 25, 27, стр. (25/2), Пермская, № 31, 33	МБОУ СОШ № 67
18	Улицы: Белостокская; Заобская; Капитанская; Междуреченская; Полярная; Портовая; 1-я Портовая; 2-я Портовая; Судоремонтная; Томьусинская; Штурвальная	МБОУ СОШ № 69

19	Улицы: Болотная; Дальняя; 2-я Дальняя; Кабардинская; Литовская; Моторная; Попова; Проточная; 1 – 2-я Ракитная; Самотечная; Таежная; 1 – 3-я Чулымская; 1 – 3-я Шоссейная; Б. Щукина; Яринская; 2-я Яринская; переулки: 1 – 2-й Чулымский; Шоссейный	МБОУ СОШ № 72
20	Улицы: Дружбы, № 2; Котовского, № 17, 18/1, 18/2, 20, 21, 21/1, 22, 23, 24, 25, 25/1, 26, 27, 28, 28/1, 29, 30, 31, 33, 35, 40, 41, 43, 45, 47; Пархоменко, № 12, 14, 14а, 14/1, 16, 18, 18/1, 20, 22, 24, 26; Станиславского, № 1, 2, 2/1 (корпус 2), 3, 4, 4/1, 4/2, 4/3, 6; Станционная, № 8, 10, 12, 16; Широкая, № 1, 1/1, 3, 5, 7, 13, 15, 15/1; поселок Восточный, № ба, 7а, 11а, 10а, 17а, 18а; переулок 2-й Пархоменко, № 1, 3	МБОУ СОШ № 73
21	Улицы: Забалуева, № 51, 51/1, 51/2, 51/4, 51/5, 53, 53/1, 55, 55/1, 74, 76, 78, 80, строящийся (84); Олимпийская, № 1 – 77; Каменогорская, № 2 – 20; Невельского, № 8 – 12, 71, 73, 75, 79, 81, 83, 85; Порт-Артурская, № 2 – 76; Спортивная, № 3 – 9, 3/1, 9/1, 9/2, 10, 10/1, 11/1 строящийся (13 (строение 3), 13/1, 15, 17, 19 (строения 8, 9, 10, 11)); Титова, № 234/1, 236/1, 236/2, 238, 238/2, 240, 240/1, 242, 242/2, 246/1, 244, 250; Холмистая, № 1 – 53; Станционная, № 97а, 97б, 97в; переулки: 1-й Каменогорский, № 3 – 56; 2-й Каменогорский, № 1 – 58; 1-й Порт-Артурский, № 1 – 80; 2-й Порт-Артурский, № 1 – 82; 3-й Порт-Артурский, № 1 – 76; 4-й Порт-Артурский, № 1 – 77; 5-й Порт-Артурский, № 1 – 72; 6-й Порт-Артурский, № 1 – 62; 7-й Порт-Артурский, № 1 – 71; 8-й Порт-Артурский, № 1 – 63; 9-й Порт-Артурский, № 1 – 36	МБОУ СОШ № 86
22	Улицы: Забалуева, № 23, 27, 33, 35, 37, 39, 39/1, 39/2, 39/3, 39/4, 39/5, 41, 42, 43, 44, 45, 46, 48, 50; Колхидская, № 13, 15, 17, 19, 21, 21а, 23, 25, 25а, 27, 27а, 27/1, 29, 31; Невельского, № 37, 39, 41, 43; Фасадная, № 14 – 17, 17/1, 18, 20, 21, 23, 24, 24а, 25, 25/1, 26, 26а, 26/1, 27, 28, 28а, 28/1, 29; Филатова, № 1 – 10, 12, 14; Халтурина, № 2 – 32 (четные), 31 – 45 (нечетные); переулки: 3-й Забалуева; 1 – 3-й Порядковый	МБОУ ООШ № 89
23	Улицы: Забалуева, № 4, 6, 8, 9, 10, 11, 12, 13, 17, 19, 21, 21/1; Невельского, № 1, 1/1, 3 – 13 (нечетные), 17 – 29 (нечетные); Связистов, № 15, 15/1; Станционная, № 42, 44, 44/1, 46, 48, 48а, 48а к. 2, 48б, 50, 50/1, 50/2; Филатова, № 11, 13; переулки: 1-й, 2-й Халтурина	МБОУ СОШ № 90 с углубленным изучением предметов художественно-эстетического цикла
24	Улицы: Демьяновская, № 66 – 94 (четные), 103 – 115 (нечетные); Киевская, № 2, 4, 8, 9, 10, 11, 12, 13, 14, 15, 16, 16/1, 17, 18, 18/1, 20, 22, 24, 26; Новосибирская, № 5, 7, 9, 11, 13, 15, 19, 19/1, 21, 23, 25, строящийся (27); Пархоменко, № 72, 74, 76, 78, 80, 82, 84, 88, 90, 92, 94, 96, 98, 100, 102, 104; Троллейная, № 12, 14, 18, 20, 22, 24, 26; Широкая, № 35/1, 111, 115, 117, 119, 121, 123, 125, 127	МБОУ СОШ № 92

25	Улицы: Вертковская, № 22, 24, 32, 34; Костычева, № 1, 5, 5а, 5б, 7, 9, 9а, 11, 11а, 13 – 16, 16/1, 17, 18, 19, 20, 21, 23, 25, 32, 34, 38, 38/1, 38/2, 40, 40/1, 42; Римского-Корсакова, № 7, 7/1, 7/2, 7/3, 8, 10, 12, 12а, 14, 14/1, 16, 18, 20; Серафимовича, № 1, 3 – 9, 11 – 15, 15/1, 16, 18, 19, 20, 21а, строящийся (21 (строения 6, 10)), 22 – 25, 26/1, 27, 28, 30, 30/1, 30/2, строящийся (30/3); Сибиряков-Гвардейцев, № 4, 8, 10, 12; Станиславского, № 17, 19, 19/1, 19/2, 21, 21/1, 23; Степная, № 2, 2/1, 4, 6, 8, 10, 14, 14а, 16, 16а, 18, 18а, 32, 34, 36, 36/1; Титова, № 1, 1/1, 3, 5, 5/1, 7, 9, 11, 11/1, 13, 15, 17, 19, 21, 21/1, 21/2, 23; переулки: 1-й – 5-й Римского-Корсакова; 1-й – 5-й Серафимовича	МБОУ СОШ № 94
26	Улицы: 9-й Гвардейской Дивизии, № 1, 3, 4, 5, 7, 11, 12, 13, 14, 15 (1 – 144 кв.); Троллейная, № 130, 132, 134, 136, 138, 142, 144, 146, 148, 154	МБОУ СОШ № 129
27	Улицы: Балластная; Большая, № 139 – 363 (нечетные), 312 – 550 (четные), 632 – 644 (четные), 652 – 656 (четные), 664, 666, строящийся (600/14 (строение 3), 600/13 (строения 4,5), 600/18 (строения 30, 31, 32, 33, 35, 38, 39, 40, 41, 42, 43, 44, 45, 46,)), 600/15 (строение 1)); Вербная; Дивногорская; Дружная; Клубная; 2-я Клубная; 1 – 3-я Кустарная; Левобережная; Рионская; Ромашковая; Торфяная; Хинганская; Экскаваторная; 2 – 3-я Экскаваторная; Ягодинская; переулки: Балластный; 1-й, 2-й Балластный; Рионский; 2-й Рионский; Хинганский; 1 – 5-й Экскаваторный	МБОУ СОШ № 138
28	Улицы: Блюхера, № 1, 3, 5, 7, 13, 15, 17, 17/1, 17/2, 17/3, 17/4, 19, 21, 27, 29, 31, 33, 35; Ватутина, № 9, 9/1, 11, 11/2, 12, 13, 14, 15, 15/1, 16, 16/2, 17, 17/1, 18, 18а, 19, 20, 20/1, 22, 24, 26; Выставочная, № 3 – 6, 11 – 14, 16, 20; Римского-Корсакова, № 1, 1/2, 2, 4, 3, 3/1, 3/2, 5, 5/1, 6, строящийся (1/1); Пермитина, № 4, 6; Плахотного, № 7; Титова, № 2, 4, 8, 10, 10/1, 12	МБОУ СОШ № 160
29	Улицы: Бульварная, № 1 – 72; Гражданская, № 1 – 22; 2-я Гражданская, № 1 – 112; Красных Партизан, № 1 – 17; Карпинского, № 1 – 21; 2-я Карпинского, № 1 – 35; Коммунальная, № 1 – 18; 2-я Коммунальная, № 1 – 18; Куйбышева, № 1 – 30; 2-я Куйбышева, № 1 – 18; 2-я Красных Партизан, № 1 – 15, Новосельская, № 38 – 48; Петропавловская, № 17, 17а, 19, 19а, 21; Станиславского, № 14, 16, 18, 18/1, 20; Степная, № 44, 46, 48, 50, 52, 54, 54/1, 55, 55а, 59, 59/1, 59/2, 60, 61а, 62, 63, 63/1, 63/2, 64, 65, 65/1, 66, 67, 67/1, 68, 69, 71; Титова, № 25, 27, 29, 29/1, 31, 31/1, 35, 35/1, 37, 37/1, 39, 39/1, 41/1, 43, 43/1, 45, 47, 47/1, 51; Тихвинская, № 1, строящийся (1а), 2, 4, 6, 8, 8а, 10а, 11, 11/1, 12, 13, 14, 14/1, 15; Троллейная, № 35, 37, 39, 41; переулки: 1-й, 2-й Станиславского	МБОУ СОШ № 175
30	Улицы: Немировича-Данченко, № 4/3, 4/4; Телецкая; Троллейная, № 89, 91, 93; Тульская, № 240 – 422 (четные), 270/1, 270/3, 270/4, 263 – 431 (нечетные); Ударная, № 1/1, 1/2, 1/3, 15, 19, 23, 23/1, 25, 27, 27/1, 27/2, 27/3, 29, 31, 33, 33/1, 35а – 115	МБОУ СОШ № 187

31	Улицы: Ачинская, № 1 – 10; Ашхабадская, № 3 – 40; Брянская, № 1 – 18; Булавина, № 3 – 40; Волховская, № 33, 33/1, 33а, 33в, 35, строящийся (37 (строения 2, 3, 4)), 43 – 109; Гомельская, № 1 – 15; Житомирская, № 1 – 15; Киселевская, № 1 – 18; Курганская, № 1 – 18, 22, 24, 26, 30, 32, 34, 36, 38; Немировича-Данченко, № (2а) строящийся, Оборонная, № 5 – 92; Олекминская, № 4 – 40; Пермская, № 57/1, 59, 35 – 55, 20 – 36; 2-я Пермская, № 1 – 19а; Полтавская, № 1 – 19, 21, 25, 29, 33, 35, 37, 41, 43, 45, 47; Пушкарева, № 64 – 79; Тверская, № 1 – 18; Челябинская, № 1 – 20; Шуберта, № 3 – 40; Ялгинская, № 1 – 18; переулки: 1-й – 3-й Пермский; 1-й – 6-й Танкистов	МБОУ СОШ № 188
32	Улицы: Вечерняя; Забалуева, № 52, 54, 56, 60, 62, 64, 66, 68, 70, 72; Колхидская, № 1, 3, 5, 7, 9, 11; Невельского, № 45, 47, 49, 51, 53, 55, 57/1, 59, 61, 63, 65, 67, 69; Сибсельмашевская; Спортивная, № 7/2; Титова, № 242/2; Фасадная, № 2, 4, 8, 10, 12	МБОУ СОШ № 191
33	Улицы: Блюхера, № 73/1, 73; Горская, № 10а – 33; 1-я Подгорная, № 5, 12, 20, 31а; Стартовая, № 1, 3, 4; Эстафетная, № 9, 30 – 41; Стартовая, № 1 (только блок–секции 5, 6, 7, 8, 9, 10, 11), строящиеся блок–секции (12, 13, 14, 15, 16, 17, 18, 19, 20); переулки: 1-й – 3-й Горский; микрорайон Горский, № 1 – 6, 8, 8а, 10, 11, 10а, строящийся (12), 39, 40, 40/1, 40/2, 41, 42, 43, 47, 48, 50, 51, 52, 53, 54, 55, 56, 60, 61	МБОУ СОШ № 210

Приложение 7
к постановлению мэрии
города Новосибирска
от 26.01.2016 № 189

3	Улицы: Бориса Богаткова, № 163/2 – 163/6, 163/8, 163/9, 165 – 179 (нечетные), 165/3, 165/4, 171/1 – 171/5, 181/1, 183, 185, 185/1, 185/2, 193, 193/1, 199, 201, 203, 205, 205/1, 205/2; микрорайон Закаменский, № 14, 15	МБОУ СОШ № 11
5	Улицы: 9-го Ноября, № 87, 89; Большевицкая, № 33 – 43 (нечетные); Бориса Богаткова, № 13 – 23 (нечетные), 24, 24/1, 26 (четные), 50; Восход, № 1 – 11 (нечетные), 14, 18, 20/1, 26, 26/1; Гурьевская, № 13 – 47 (нечетные), 24 – 36 (четные), 42; Декабристов, № 4 – 22 (четные), 23 – 53 (нечетные); Добролюбова, № 31, 33, 43, 69; Зыряновская, № 34 – 68 (четные), 53 – 57, 73 – 121 (нечетные), Инская, № 64 – 126 (четные), 91 – 143 (нечетные), III Интернационала, № 52, 54; Кирова, № 108, 108/1; Нижегородская, № 17, 20, 23, 24, 24/1, 27, 28, 29, 30; Садовая, № 67 – 81 (нечетные); Якушева, № 39, 114 – 126 (четные)	МБОУ СОШ № 19
8	Улицы: Автогенная, № 38, 40, 69; Белинского, № 202; Грибоедова, № 53, 55, 64 – 68 (четные), 73, 75, 80, 86, 116 – 146 (четные), 95 – 131 (нечетные); Далидовича, № 112 – 136 (четные), 142 – 164 (четные), 123 – 149 (нечетные), 155 – 189 (нечетные); Дунайская, № 35 – 43 (нечетные); Кирова, № 161/2 – 283 (нечетные); Коммунарская, № 73, 123 – 155 (нечетные), Короленко, № 112 – 172 (четные), 107 – 159 (нечетные), Красноармейская, № 110 – 128 (четные), 132 – 158 (четные), 101а – 121 (нечетные), 125 – 147 (нечетные); Ленинградская, № 139 – 147 (нечетные), 182, 184, 206 – 264 (четные), Лескова, № 214, 214/1, 216, 250, 252, 252/1, 205 – 267 (нечетные); Карла Либкнехта, № 138 – 182 (четные), 135/2 – 167 (нечетные); Московская, № 114 – 158, 162 – 282 (четные), 129 – 149, 163, 165, 227 – 285 (нечетные); Никитина, № 62 – 98 (четные); Пролетарская, № 162, 164, 168 – 188 (четные); Толстого, № 183, 185, 205; Тургенева, № 197, 200, 223, 225; Чехова, № 188 – 194 (четные), 195; проезд Коммунарский, № 1 – 19 (нечетные), 2 – 20 (четные)	МБОУ СОШ № 75
9	Улицы: Большевицкая, № 143, 145, 145/1, 149 – 155 (нечетные), 161 – 165 (нечетные), 169 – 173 (нечетные), 175/1, 175/2, 175/3, 175/5, 175/6, 16, 20 – 26 (четные), 30, 34, 38, 40, 48, 48/1, 48/2, 102, 104, 108, 110, 112, 114; Водопроводная, № 8, 9, 11; Закавказская, № 3, 7, 9, 17, 19, 21, 23, 29; Обская, № 121, 139, 139/1, 141, 157, 169, 179 – 183 (нечетные), 189, 193 – 199 (нечетные), 203, 50, 50/1, 50/2, 58, 62 – 72 (четные), 78, 80, 80/1, 82, 90, 94, 100, 102, 124, 138, 146; 2-я Обская, № 3 – 7 (нечетные), 25, 31, 43, 65, 69, 69/1, 69/2, 71, 73, 137а, 139, 139а, 4, 66, 10, 12, 16, 32, 58, 62, 64, 70, 134, 142, 150, 154; переулок Бердский, № 5, 9, 22, 26	МБОУ СОШ № 76

16	Улицы: Взлетная, № 1 – 23, 27 – 43 (нечетные), 4 – 18, 22, 24 (четные); Виллойская, № 8 – 24 (четные), 5, 7, 11, 13, 15, 25 – 39 (нечетные); Выборная, № 32 – 98 (четные), 35 – 87 (нечетные), 89, 89а, 89/1, 89/2, 89/4, 89/5, 91, 91/1, 93, 95, 97, 102, 106, 106/1, 108, 110, 116, 118, 122, 122/1, 122/2, 124, 124/1 – 124/7, 126/1 – 126/6, 130, 130/1, 130/2; Высокогорная, № 1а – 21, 25 – 57, 57/1, 57/2 (нечетные), 2 – 14, 18 – 34, 42 – 62, 62/1 – 62/4 (четные); 2-я Высокогорная, № 1 – 21 (нечетные), 2 – 6, 10 – 24, 24а, 30 – 38 (четные); Гайдара, № 1 – 17, 21 – 67, 71 – 85 (нечетные), 2, 4, 8 – 60 (четные), 66; Дубравы, № 1 – 21, 31 – 37, 41, 43, 47 – 63, 69 – 89 (нечетные), 2 – 76 (четные), 80; Загородная, № 1, 3, 7 – 21 (нечетные), 2 – 38 (четные); Камышенская, № 1 – 51 (нечетные), 61, 2 – 16, 16а, 20 – 26, 30 – 72 (четные); Кирова, № 342 – 362 (четные); Лазо, № 1 – 35 (нечетные); Осипова, № 1 – 39 (нечетные), 2 – 32, 36, 38 (четные); Плющиха, № 14, 18, 18а; Левый Берег Плющихи, № 9а, 11а, 4а, 6, 6а, 6б, 8 (четные); Родниковая № 1, 3, 7 – 21 (нечетные), 4, 12, 24; 1-я Родниковая, № 1 – 21 (нечетные), 25, 27, 2 – 22, 34, 36, 38, 42 – 48, 5, 2, 54, 60 (четные); Хитровская, № 5, 33, 35, 39 – 47, 51 – 55, 59 – 65, 69 – 99 (нечетные), 2 – 16, 20 – 30, 34 – 54, 58 – 82 (четные); переулки: Асфальтный, № 1 – 25 (нечетные), 2 – 20, 24 – 36 (четные); Боровой, № 1а, 1 – 29 (нечетные), 2, 4а, 6 – 36 (четные); Камышенский Лог, № 1 – 5, 9, 11, 17, 21, 23, 27, 27а, 33 – 37, 41, 57 (нечетные), 2 – 14, 18 – 28, 34 – 56, 74 – 78, 106а, 108 – 114, 116а, 120 (четные); 1-й Крупской, № 1 – 5, 35 (нечетные), 2 – 10, 38 (четные); 2-й Крупской, № 1 – 11 (нечетные), 4а, 4 – 18 (четные); 3-й Крупской, № 3, 5, 9 – 31, 35, 37, 45 – 73 (нечетные), 2, 8, 12 – 16, 20 – 38 (четные); Лутовской, № 3 – 9, 13, 13а, 15 – 27, 31, 33 (нечетные), 2, 2а, 4а, 6а, 8 – 18 (четные); Новый, № 1 – 27, 31 – 35, 39 – 55 (нечетные), 2 – 6, 10 – 14, 14а, 18 – 44 (четные); Овражный, № 1 – 7, 9б (нечетные), 2 – 14 (четные); 1-й Плющихи, № 5 – 9 (нечетные), 2, 6 (четные); Сосновский, № 1 – 11, 15 – 27, 31, 35 – 87 (нечетные), 2 – 6, 16, 18, 22 – 90 (четные); Средний, № 1 – 25, 29, 31, 35 – 63 (нечетные), 2 – 22, 26 – 50, 54, 58 – 62 (четные); микрорайон «Зеленый бор», № 1 – 13 (нечетные)	МБОУ СОШ № 189
17	Улицы: В. Высоцкого, № 49, 51, 50/2 – 50/4, 52/1, 52/3; Лазурная, № 2, 4, 6, 10, 14, 16, 18, 20, 22; Виталия Потылицына, № 1, 3, 5, 7, 11, 13	МБОУ СОШ № 194
18	Улицы: В. Высоцкого, № 3, 5, 11, 13, 15, 15/1, 25, 27, 31, 43, 45; Татьяны Снежиной, № 19, 19/1, 19/2, 19/3, 21, 21/1, 21/2, 25, 25/1, 25/2, 25/3, 25/4, 29, 29/1, 29/2, 29/3, 29/4, 31, 31/1, 31/3, 31/4, 31/5, 35, 37, 39, 39/1, 41, 41/1, 43, 43/1, 45, 45/1, 45/2, 45/3, 45/5, 46, 46/1, 48, 49, 49/1, 49/2, 49/3, 51; территория садоводческого товарищества «Труд»	МБОУ СОШ № 195
19	Улицы: В. Высоцкого, № 33, 34, 35, 36, 36/1, 37, 38, 39, 39/1 – 39/4, 40, 40/1, 40/2, 41, 41/2, 41/3, 41/4, 41/5, 42, 42/1, 42/3 – 50/1 (четные), 52, 54, 54/1, 54/2, 62, 64; Гусинобродский Тракт, № 1, 19, 20, 21, 22, 23, 24, 25, 26; Зеленодолинская, № 1, 1а, 3 – 7, 13 – 17, 19/1, 23 – 49, 55, 67, 71 – 81, 85 – 99, 107, 119, 121, 123 (нечетные), 2 – 16, 22 – 50, 56, 66, 70, 74, 76, 80, 82, 86, 90, 96 – 104, 110, 112, 116, 118, 122, 124, 182, 228 (четные); Лазурная, № 28, 30, 32; Малиновая, № 10 – 16, 20, 22, 30, 32, 44 – 48 (четные); территория садоводческого товарищества «Садовод-любитель»	МБОУ СОШ № 199

20	Улицы: Белинского, № 3, 6, 6/1; Большевикская, № 7 – 27 (нечетные); Военная № 9, 9/1, 9/2, 16; Инска, № 8 – 12, 16, 18 (четные), 15 – 27, 31 – 37 (нечетные); Лескова, № 15, 19, 21, 23, 29, 31; Маковского, № 3, 5, 29, 31, 35, 69, 73, 77 (нечетные), 6, 8, 12 – 26, 54 – 58, 66, 68, 72 – 78, 82, 84, 88, 90 (четные); Садовая, № 2, 7 – 31 (нечетные); 1-я Садовая Горка; Толстого, № 3, 3/1, 5; Шевченко, № 11, 15, 17, 25, 27, 29, 29а, 31 – 35 (нечетные), 26 – 34 (четные)	МБОУ СОШ № 202
21	Улицы: Виллойская, № 30, 32, 34, 45; Выборная, № 91/2, 91/4, 99, 99/2, 99/3, 99/4, 99/6, 99/7, 99/8, 101, 101/1, 101/2, 101/3, 101/5, 103, 103/1, 103/2, 105, 105/1, 105/2, 105/3, 107, 109, 111, 113, 113/1, 115, 115/1, 115/2, 117, 117/1, 117/2, 119, 121, 123, 125, 125/1, 125/2, 127, 129, 129/1, 129/2, 131, 131/1, 139, 144/1, 146, 152, 158, 158/1, 200, 201/1; Кленовая, № 11 – 15, 55 (нечетные), 8, 10, 10 к. 2, 10/1 к. 3, 12 – 20 (четные), 20/1, 20/2, 22, 22а, 24, 24/1, 34; Рябиновая, № 1 – 41, 51 (нечетные), 2 – 10, 10а, 10б, 10/1, 12, 14, 14а, 14/4, 16 – 24, 24/1, 26 – 46 (четные); Сузунская, № 13, 17, 19, 23, 25, 25а, 27, 31, 31а, 33, 35, 35/1, 37; территория садоводческого товарищества «Цветущая Плющиха»	МБОУ СОШ № 206

Приложение 8
к постановлению мэрии
города Новосибирска
от 26.01.2016 № 189

7	Улицы: Арбузова, № 8, 10, 12, 16; Вяземская; Демакова; Океанская, № 6, 8, 12; Полевая	МАОУ Образовательный центр гимназия № 6 «Горностаи»
9	Улицы: Балтийская, № 31, 35; Русская, № 3, 11, 11/1, 13, 21, 25, 31, 35/1, 38; Тружеников, № 5 (1, 2 подъезды), 7 (1 – 6 подъезды); Добровольческая, № 2; Вахтангова, № 5а, 39, 2, 5, 22, 23, 24, 25, 34, 35, 45; Шлюзовая, № 2, 4, 8, 14, 18, 20; Сиреневая, № 19, 23, 25, 27, 41; 2-я Миргородская, № 3, 5, 7, 9; Звенигородская, № 7, 9, 11, 13, 15, 17; Белоусова, № 7 – 41	МБОУ СОШ № 119
12	Улицы: 40 лет Комсомола, № 1 – 5, 8, 10; Гидромонтажная, № 45 – 48, 50; Динамовцев (четные), № 13, 15, 17, 19, 21; Молодости, № 2 – 4, 6, 11, 17, 18, 19, 20, 21, 22, 24, 26, 30; Нагорная; Печатников, № 2, 6, 8, 10; Приморская, № 1, 2, 4, 5, 6, 8 – 14, 16, 17, 19, 21, 23, 31, 33; Сердюкова; Смоленская; Энгельса, № 2, 4, 7, 8, 10, 10а, 13, 14, 17, 23, 23/1	МБОУ СОШ № 80
13	Улицы: 40 лет Комсомола, № 51 – 56; Барьерная, № 1 – 23; Гидромонтажная, № 52 – 60; Динамовцев (нечетные); Ивлева; Приморская № 10/2, 26, 33; Находка; Самаркандская; Слюдянка; Часовая (нечетные) по № 27; Штормовая; Январская; Ясная; проезд Березовый	МБОУ СОШ № 179

Приложение 9
к постановлению мэрии
города Новосибирска
от 26.01.2016 № 189

2	Улицы: Державина, № 70, 70а, 72, 73, 74, 77, 77/1, 77/2, 77/4, 92, 92/1, 92/2, 92/3; Ермака, № 85; Гоголя, № 51, 147а, 151, 151/1, 151/2, 153а; Ипподромская, № 22, 22/1, 22/2, 30, 32, 32/1, 32/2, 34, 34/1, 34/2; Кольцова, № 128, 130, 151, 157, 159; Крестьянская, № 166, 186, 20а; Крылова, № 89; Николая Островского, № 96, 98, 100, 102, 104, 106, 110, 112, 120, 136, 138, 140, 142, 144, 144а, 155, 157 – 167/3 (нечетные); Партизанская, № 85, 85а – 93 (нечетные), 114 – 126а (четные); Писарева, № 82, 88, 88а, 90, 90а, 90б, 92, 92а, 92б, 92в, 102, 102а, 104, 104а, 106, 106а, 106б, 106в, 108, 108а, 110, 125, 125а, 127, 127а, 129, 129а, 131, 133, 133а, 147, 149а, 149б, 151, 153; Пушкина, № 72, 74, 80, 80а, 82, 82а, 82/1, 84, 84а, 86, 86а, 88; Селезнева, № 31, 33, 33а, 37, 39, 48, 50, 52, 97, 99, 103а, 105, 107	МБОУ «Гимназия № 13»
3	Улицы: Гоголя, № 34 – 44 (четные); Державина, № 42, 44, 46, 47, 49, 59, 61; Ольги Жилиной, № 31, 33, 58, 60; Ермака, № 40, 46а; Журинская, № 88, 100, 102, 104, 106, 106а, 108, 110, 111, 112, 113, 115а, 117б, 117в, 119, 119а, 121, 121а; Ипподромская, № 19, 21, 23, 25, 27, 29, 31; Карамзина, № 53; Крылова, № 38, 40, 41, 43, 43а, 45, 47, 48, 53, 55, 57, 63, 64, 64/1, 64а, 64б, 66, 67, 67а, 69, 69а, 71, 71/1; Ломоносова, № 55, 55/5, 59, 61, 66, 68; Потанинская, № 36, 40, 42, 46, 47, 47а, 51, 51а, 53, 53а, 54б, 55, 56, 56а, 57, 59, 59а, 60; Романова, № 72, 72а, 74, 76, 76б, 78, 78а, 82, 91, 91а, 91б, 93а, 95, 95а, 97а, 100, 100г, 100д, 106, 106б, 108, 108а, 108б, 110, 112, 112а, 113, 115, 119, 124, 127, 127а, 130, 131, 139; Селезнева, № 3, 3а, 5; Татарская, № 4, 6, 8, 38, 48; Фрунзе, № 23, 49, 49к, 51, 53, 55, 57, 57а; Семьи Шамшиных, № 58, 66; Карамзина, № 53; переулки: Гуляевский, № 3, 3а, 5, 5а, 7, 9, 11, 13, 15, 17, 19, 104б; Потанинский, № 17, 19; Романовский, № 2, 3, 5, 6, 7, 13, 122, 126; спуски: Романовский Пеший, № 3, 4, 5, 7, 9а, 14а, 20, 24; Ядринцевский Конный, № 3, 9, 9а, 15, 17, 19, 21, 23а, 25, 27; Татарский, № 1, 5, 7, 9	МБОУ «Экономический лицей»
4	Улицы: Демьяна Бедного, № 52, 19; Достоевского, № 3, 5, 6, 7, 8, 10, 13, 14, 16, 18, 19, 20, 22; Гоголя, № 17, 17а, 19, 19а, 21, 21а; Ольги Жилиной, № 73, 91, 93, 93а; Каменская, № 51/1, 84в; Лермонтова, № 12, 36, 43, 45, 47; Мичурина, № 18, 18/1, 20, 20/1, 22, 24, 27, 29, 31, 37, 37а, 41, 43; Некрасова, № 12, 36, 46, 43а, 43б, 45, 45а, 45б, 47, 49, 49а; Николая Островского, № 38а, 40, 42, 46, 48, 50/2, 85, 85а, 87; Писарева, № 4, 20, 36, 36/1, 85; Советская, № 54, 58, 62; Семьи Шамшиных, № 83, 85, 90/5, 106а; проспект Красный, № 69, 71, 72а, 72б, 72в, 73, 74, 75, 76, 77, 77а, 82, 80	МБОУ СОШ № 4
6	Улицы: Максима Горького, № 91, 95, 102, 104; Депутатская, № 32, 53, 55, 60; Журинская, № 47; Каменская, № 26, 30, 32, 38, 44, 54, 56/1; Коммунистическая, № 77; Октябрьская, № 79, 81, 84, 95, 96, 97б, 99, 100; Орджоникидзе, № 30, 43, 47; Потанинская, № 19; Романова, № 55, 57а, 60; Трудовая, № 10, 15; Чапыгина, № 98, 98а, 100, 101, 109, 115, 115а, 117, 117а, 119, 119а; Фрунзе, № 12, 14, 16, 18, 18/1; Семьи Шамшиных, № 4, 12, 16, 18, 18/1, 20, 26/1, 24, 24/2, 30, 32, 45б, 47, 49а, 53б, 57; Ядринцевская, № 48	МБОУ СОШ № 29 с углубленным изучением истории и обществознания

7	Улицы: Гоголя, № 1 – 12, 14, 16; Державина, № 1 – 12, 13, 14, 16, 18, 18а, 20, 23, 23а, 23б, 25 – 36б; Журинская, № 37; Ермака, № 1, 3, 4, 9, 40, 46а; Каменская, № 56/1, 56/2, 58, 64, 66, 66а, 68, 68а, 70, 72, 74; Карамзина, № 2; Крылова, № 1, 2, 2/1, 3, 4, 5, 7, 7/1, 10, 11, 12, 14, 28, 28/1, 30а, 32а, 34, 34а; Лермонтова, № 12, 30; Мичурина, № 15, 17, 19, 21, 21а, 23, 23а,27; Потанинская, № 1, 3, 3а, 28,43а; Романова, № 23, 23а, 26, 27, 28, 30, 52а, 61/1; Советская, № 26 – 34 (четные), 36/1, 40, 42, 44, 46, 46/2, 52, 52/2, 56; Фрунзе, № 2, 3, 4, 13; Семьи Шамшиных, № 69, 69а, 71а,74; проспект Красный, № 34а, 35, 37, 39, 41, 43, 45, 49, 51, 51/2, 51/3, 51/4, 51/5, 51/6, 53, 54, 56, 59, 56а, 62, 64, 66, 68, 70, 70/1	МБОУ СОШ № 54 с углубленным изучением предметов социально-гуманитарного цикла
9	Улицы: Демьяна Бедного, № 42, 52, 54, 56, 58, 58а, 60, 62, 64, 66, 68, 68а, 70; Гоголя, № 23, 23а, 24, 25, 26, 27, 27а, 28, 29, 31, 31а, 32, 32/1, 33, 35, 37, 39, 39а, 41, 41а, 43, 43а, 43б, 45, 45а, 47, 47а, 47б, 49; Ольги Жилиной, № 71, 73/1, 88, 90, 92, 92а, 92б, 108, 136, 138; Николая Островского, № 77, 79, 81, 87; Ипподромская, № 45, 45а, 47, 49; Каменская, № 80, 82; Карамзина, № 23, 23а; Крылова, № 15, 27, 29; Некрасова, № 51, 55, 59, 61, 63, 63/3, 67, 82, 84; Партизанская, № 31, 31а, 35а, 44, 48, 52, 54, 56; Семьи Шамшиных № 78	МБОУ СОШ № 156 с углубленным изучением предметов художественно-эстетического цикла

МЭРИЯ ГОРОДА НОВОСИБИРСКА

ПОСТАНОВЛЕНИЕ

От 27.01.2016

№ 191

Об утверждении проекта межевания территории квартала 140.02.02.02 в границах проекта планировки территории, ограниченной улицами Трикотажной, Автогенной, полосой отвода железной дороги, створом Октябрьского моста, набережной реки Оби, улицей Ипподромской и улицей Фрунзе, в Центральном, Октябрьском и Дзержинском районах

В целях определения местоположения границ образуемых и изменяемых земельных участков, с учетом протокола публичных слушаний и заключения о результатах публичных слушаний, в соответствии с Градостроительным кодексом Российской Федерации, решением Совета депутатов города Новосибирска от 21.05.2008 № 966 «О Порядке подготовки документации по планировке территории города Новосибирска», руководствуясь Уставом города Новосибирска, ПОСТАНОВЛЯЮ:

1. Утвердить проект межевания территории квартала 140.02.02.02 в границах проекта планировки территории, ограниченной улицами Трикотажной, Автогенной, полосой отвода железной дороги, створом Октябрьского моста, набережной реки Оби, улицей Ипподромской и улицей Фрунзе, в Центральном, Октябрьском и Дзержинском районах (приложение).

2. Департаменту строительства и архитектуры мэрии города Новосибирска разместить постановление на официальном сайте города Новосибирска в информационно-телекоммуникационной сети «Интернет».

3. Департаменту информационной политики мэрии города Новосибирска в течение семи дней со дня издания постановления обеспечить опубликование постановления.

4. Контроль за исполнением постановления возложить на заместителя мэра города Новосибирска – начальника департамента строительства и архитектуры мэрии города Новосибирска.

Мэр города Новосибирска

А. Е. Локоть

ПРОЕКТ

межевания территории квартала 140.02.02.02 в границах проекта планировки территории, ограниченной улицами Трикотажной, Автогенной, полосой отвода железной дороги, створом Октябрьского моста, набережной реки Оби, улицей Ипподромской и улицей Фрунзе, в Центральном, Октябрьском и Дзержинском районах

Чертеж межевания территории с отображением красных линий, утвержденных в составе проекта планировки территории, линий отступа от красных линий в целях определения места допустимого размещения зданий, строений, сооружений, границ образуемых и изменяемых земельных участков на кадастровом плане территории, условных номеров образуемых земельных участков, границ территорий объектов культурного наследия, границ зон с особыми условиями использования территорий, границ зон действия публичных сервитутов (приложение).

Приложение 1

к чертежу межевания территории с отображением красных линий, утвержденных в составе проекта планировки территории, линий отступа от красных линий в целях определения места допустимого размещения зданий, строений, сооружений, границ образуемых и изменяемых земельных участков на кадастровом плане территории, условных номеров образуемых земельных участков, границ территорий объектов культурного наследия, границ зон с особыми условиями использования территорий, границ зон действия публичных сервитутов

ПЕРЕЧЕНЬ

образуемых и изменяемых земельных участков на кадастровом плане территории с указанием площади образуемых и изменяемых земельных участков и их частей, а также вида разрешенного использования образуемых земельных участков в соответствии с проектом планировки территории

Условный номер земельного участка на чертеже	Учетный номер кадастрового квартала	Вид разрешенного использования образуемых земельных участков в соответствии с проектом планировки территории	Площадь образуемых и изменяемых земельных Учас-тков и их час-тей, га	Адрес земельного участка
1	2	3	4	5
1	54.35:071050	Общественные здания административного назначения; автостоянки; подземные автостоянки; механизированные автостоянки; многоквартирные 5 – 8-этажные дома, в том числе с помещениями общественного назначения, автостоянками; многоквартирные 9 – 13-этажные дома, в том числе с помещениями общественного назначения; автостоянками; многоквартирные 14 – 18-этажные дома, в том числе с помещениями общественного назначения, автостоянками; многоквартирные 19 – 25-этажные дома, в том числе с помещениями общественного назначения, автостоянками; многоквартирные 26 – 50-этажные дома, в том числе с помещениями общественного назначения, автостоянками	0,5411	Российская Федерация, Новосибирская область, город Новосибирск, ул. Михаила Кулагина, 2

1	2	3	4	5
2	54:35:071050	Общественные здания административного назначения; автостоянки; подземные автостоянки; механизированные автостоянки; многоквартирные 5 – 8-этажные дома, в том числе с помещениями общественного назначения; автостоянками; многоквартирные 9 – 13-этажные дома, в том числе с помещениями общественного назначения; автостоянками; многоквартирные 14 – 18-этажные дома, в том числе с помещениями общественного назначения; автостоянками; многоквартирные 19 – 25-этажные дома, в том числе с помещениями общественного назначения; автостоянками; многоквартирные 26 – 50-этажные дома, в том числе с помещениями общественного назначения; автостоянками	0,3848	Российская Федерация, Новосибирская область, город Новосибирск, ул. Михаила Кулагина, 4
3	54:35:071050	Общественные здания административного назначения; автостоянки; подземные автостоянки; механизированные автостоянки; многоквартирные 5 – 8-этажные дома, в том числе с помещениями общественного назначения; автостоянками; многоквартирные 9 – 13-этажные дома, в том числе с помещениями общественного назначения; автостоянками; многоквартирные 14 – 18-этажные дома, в том числе с помещениями общественного назначения; автостоянками; многоквартирные 19 – 25-этажные дома, в том числе с помещениями общественного назначения; автостоянками; многоквартирные 26 – 50-этажные дома, в том числе с помещениями общественного назначения; автостоянками	0,4973	Российская Федерация, Новосибирская область, город Новосибирск, ул. Михаила Кулагина, 6
4	54:35:071050	Общественные здания административного назначения; автостоянки; подземные автостоянки; механизированные автостоянки; многоквартирные 5 – 8-этажные дома, в том числе с помещениями общественного назначения; автостоянками; многоквартирные 9 – 13-этажные дома, в том числе с помещениями общественного назначения; автостоянками; многоквартирные 14 – 18-этажные дома, в том числе с помещениями общественного назначения; автостоянками; многоквартирные 19 – 25-этажные дома, в том числе с помещениями общественного назначения; автостоянками; многоквартирные 26 – 50-этажные дома, в том числе с помещениями общественного назначения; автостоянками	0,2295	Российская Федерация, Новосибирская область, город Новосибирск, ул. Михаила Кулагина, 8
5	54:35:071090	Общественные здания административного назначения	0,1883	Российская Федерация, Новосибирская область, город Новосибирск, ул. Тополева, 23

1	2	3	4	5
6	54:35:071050	Общественные здания административного назначения; автостоянки; подземные автостоянки; механизированные автостоянки; многоквартирные 5 – 8-этажные дома, в том числе с помещениями общественного назначения; автостоянками; многоквартирные 9 – 13-этажные дома, в том числе с помещениями общественного назначения; автостоянками; многоквартирные 14 – 18-этажные дома, в том числе с помещениями общественного назначения; автостоянками; многоквартирные 19 – 25-этажные дома, в том числе с помещениями общественного назначения; автостоянками; многоквартирные 26 – 50-этажные дома, в том числе с помещениями общественного назначения; автостоянками	0,4877	Российская Федерация, Новосибирская область, город Новосибирск, ул. Михаила Кулагина, 2/1
7	54:35:071050	Объекты дошкольного образования	0,7389	Российская Федерация, Новосибирская область, город Новосибирск, ул. Михаила Кулагина, 6/1
8	54:35:071095	Общественные здания административного назначения; автостоянки; подземные автостоянки; механизированные автостоянки; гостиницы; торговые, торгово-развлекательные комплексы и центры; котельные; распределительные пункты, трансформаторные подстанции	0,5078	Российская Федерация, Новосибирская область, город Новосибирск, ул. Михаила Кулагина, 2/2
9	54:35:071095	Автостоянки	0,2147	Российская Федерация, Новосибирская область, город Новосибирск, ул. Военная Горка (5-линия), 1
10	54:35:071055	Общеобразовательные школы	0,9265	Российская Федерация, Новосибирская область, город Новосибирск, ул. Тополевая, 31
11	54:35:071055	Насосные станции; автостоянки	0,2812	Российская Федерация, Новосибирская область, город Новосибирск, ул. Тополевая, (31)

1	2	3	4	5
12	54:35:071050 54:35:071055 54:35:071095	Автомобильные дороги общего пользования; автостоянки	0,7408	Российская Федерация, Новосибирская область, город Новосибирск, ул. Михаила Кулагина, (2/4)
13	54:35:071095	Общественные здания административного назначения	0,2749	Российская Федерация, Новосибирская область, город Новосибирск, ул. Михаила Кулагина, 2/3
14	54:35:071095	Общественные здания административного назначения; автостоянки; подземные автостоянки; механизированные автостоянки; гостиницы; кофейные; распределительные пункты; трансформаторные подстанции; торговые, торгово-развлекательные комплексы и центры	0,3041	Российская Федерация, Новосибирская область, город Новосибирск, ул. Михаила Кулагина, 2/4
15	54:35:071055	Общественные здания административного назначения	0,2936	Российская Федерация, Новосибирская область, город Новосибирск, ул. Тополевая, 26
16	54:35:071055	Многоквартирные 5 – 8-этажные дома, в том числе с помещениями общественного назначения, автостоянками; многоквартирные 9 – 13-этажные дома, в том числе с помещениями общественного назначения, автостоянками; многоквартирные 14 – 18-этажные дома, в том числе с помещениями общественного назначения, автостоянками; многоквартирные 19 – 25-этажные дома, в том числе с помещениями общественного назначения, автостоянками; многоквартирные 26 – 50-этажные дома, в том числе с помещениями общественного назначения, автостоянками; мини-ТЭЦ; трансформаторные подстанции; распределительные пункты; центральные тепловые пункты; котельные; насосные станции; очистные сооружения ливневой канализации; автоматические телефонные станции	0,8208	Российская Федерация, Новосибирская область, город Новосибирск, ул. Михаила Кулагина, 2/6

1	2	3	4	5
17	54:35:071055	Общественные здания административного назначения	0,5391	Российская Федерация, Новосибирская область, город Новосибирск, ул. Тополевая, 37
Итого:			7,9711	

Приложение 2
к чертежу межевания территории с отображением красных линий, утвержденных в составе проекта планировки территории, линий отступа от красных линий в целях определения места допустимого размещения зданий, строений, сооружений, границ образуемых и изменяемых земельных участков на кадастровом плане территории, условных номеров образуемых земельных участков, границ территорий объектов культурного наследия, границ зон с особыми условиями использования территорий, границ зон действия публичных сервитутов

ПЕРЕЧЕНЬ

образуемых земельных участков, которые после образования будут относиться к территориям общего пользования или имуществу общего пользования

Условный номер земельного участка на чертеже	Учетный номер кадастрового квартала	Вид разрешенного использования образуемых земельных участков в соответствии с проектом планировки территории	Площадь земельного участка, га	Адрес земельного участка
1	2	3	4	5
12	54:35:071050 54:35:071055 54:35:071095	Автомобильные дороги общего пользования; автостоянки	0,7408	Российская Федерация, Новосибирская область, город Новосибирск, ул. Михаила Кулагина, (2/4)
Итого:			0,7408	

МЭРИЯ ГОРОДА НОВОСИБИРСКА

ПОСТАНОВЛЕНИЕ

От 27.01.2016

№ 192

О назначении публичных слушаний по вопросам предоставления разрешений на отклонение от предельных параметров разрешенного строительства, реконструкции объектов капитального строительства

В целях выявления и учета мнения и интересов жителей города Новосибирска по вопросам предоставления разрешений на отклонение от предельных параметров разрешенного строительства, реконструкции объектов капитального строительства, в соответствии с Градостроительным кодексом Российской Федерации, решением Совета депутатов города Новосибирска от 24.06.2009 № 1288 «О Правилах землепользования и застройки города Новосибирска», Федеральным законом от 06.10.2003 № 131-ФЗ «Об общих принципах организации местного самоуправления в Российской Федерации», решением городского Совета Новосибирска от 25.04.2007 № 562 «О Положении о публичных слушаниях в городе Новосибирске», руководствуясь Уставом города Новосибирска, ПОСТАНОВЛЯЮ:

1. Назначить публичные слушания по вопросам предоставления разрешений на отклонение от предельных параметров разрешенного строительства, реконструкции объектов капитального строительства:

1.1. Обществу с ограниченной ответственностью «Девелопмент Групп» (на основании заявления в связи тем, что наличие инженерных сетей является неблагоприятным для застройки) в части уменьшения минимального отступа от границ земельного участка, за пределами которого запрещено строительство зданий, строений, сооружений, с кадастровым номером 54:35:051151:9245 площадью 0,1190 га, расположенного по адресу: Российская Федерация, Новосибирская область, город Новосибирск, ул. Петухова (зона застройки жилыми домами смешанной этажности (Ж-1)), с 3 м до 2 м с южной стороны (со стороны земельных участков с кадастровыми номерами 54:35:051151:145, 54:35:051151:144), с 3 м до 1,7 м с западной стороны (со стороны земельного участка с кадастровым номером 54:35:051151:18), с 3 м до 0 м со стороны ул. Петухова.

1.2. Строительно-промышленному обществу с ограниченной ответственностью «Сибкакадемстрой» (на основании заявления в связи с тем, что рельеф земельного участка является неблагоприятным для застройки) в части уменьшения минимального процента застройки с 10 % до 4,7 % в границах земельного участка с кадастровым номером 54:35:033672:811 площадью 4,0976 га, расположенного по адресу: Российская Федерация, Новосибирская область, город Новосибирск, ул. Лебедевского (зона объектов спортивного назначения (Р-4)).

1.3. Обществу с ограниченной ответственностью «Энергострой» (на основании заявления в связи с тем, что конфигурация земельного участка является неблаго-

приятной для застройки) в части уменьшения минимального отступа от границ земельного участка, за пределами которого запрещено строительство зданий, строений, сооружений, с кадастровым номером 54:35:063204:25 площадью 0,1477 га, расположенного по адресу: Российская Федерация, Новосибирская область, город Новосибирск, ул. Косиора (зона застройки жилыми домами смешанной этажности (Ж-1)), с 3 м до 0 м с северной стороны.

1.4. Жукову Сергею Геннадьевичу (на основании заявления в связи с тем, что конфигурация земельного участка является неблагоприятной для застройки) в части уменьшения минимального отступа от границ земельного участка, за пределами которого запрещено строительство зданий, строений, сооружений, с кадастровым номером 54:35:032770:17 площадью 0,7488 га, расположенного по адресу: Российская Федерация, Новосибирская область, город Новосибирск, Красный проспект, 85 (зона застройки жилыми домами смешанной этажности (Ж-1)), с 3 м до 0 м со стороны земельного участка с кадастровым номером 54:35:032770:12.

1.5. Обществу с ограниченной ответственностью «Проект Панорама» (на основании заявления в связи с тем, что конфигурация земельного участка и наличие инженерных сетей являются неблагоприятными для застройки) в части уменьшения минимального отступа от границ земельного участка, за пределами которого запрещено строительство зданий, строений, сооружений, с кадастровым номером 54:35:052490:76 площадью 0,5762 га, расположенного по адресу: Российская Федерация, Новосибирская область, город Новосибирск, ул. Немировича-Данченко (зона делового, общественного и коммерческого назначения (ОД-1)), с 3 м до 0 м со стороны земельных участков с кадастровыми номерами 54:35:052490:92, 54:35:052490:329, со стороны ул. Немировича-Данченко.

1.6. Обществу с ограниченной ответственностью «Проект Панорама» (на основании заявления в связи с тем, что конфигурация земельного участка и наличие инженерных сетей являются неблагоприятными для застройки):

в части уменьшения минимального отступа от границ земельного участка, за пределами которого запрещено строительство зданий, строений, сооружений, с кадастровым номером 54:35:052490:92 площадью 0,3124 га, расположенного по адресу: Российская Федерация, Новосибирская область, город Новосибирск, ул. Немировича-Данченко (зона объектов спортивного назначения (Р-4)), с 1 м до 0 м со стороны земельного участка с кадастровым номером 54:35:052490:329;

в части уменьшения минимального отступа от границ земельного участка, за пределами которого запрещено строительство зданий, строений, сооружений, с кадастровым номером 54:35:052490:329 площадью 2,8577 га, расположенного по адресу: Российская Федерация, Новосибирская область, город Новосибирск, ул. Немировича-Данченко (зона объектов спортивного назначения (Р-4)), с 1 м до 0 м со стороны земельного участка с кадастровым номером 54:35:052490:92.

1.7. Обществу с ограниченной ответственностью «Лига-54» (на основании заявления в связи с тем, что конфигурация земельного участка является неблагоприятной для застройки) в части уменьшения минимального отступа от границ земельного участка, за пределами которого запрещено строительство зданий, строений,

сооружений, с кадастровым номером 54:35:071095:55 площадью 0,2748 га, расположенного по адресу: Российская Федерация, Новосибирская область, город Новосибирск, ул. Военная Горка (3-я линия) (зона коммунальных и складских объектов (П-2)), с 3 м до 1 м с северо-западной, с северо-восточной сторон.

1.8. Кречетовой Людмиле Анатольевне (на основании заявления в связи с необходимостью соблюдения линии регулирования застройки) в части уменьшения минимального отступа от границ земельного участка, за пределами которого запрещено строительство зданий, строений, сооружений, с кадастровым номером 54:35:012760:8 площадью 0,0747 га, расположенного по адресу: Российская Федерация, Новосибирская область, город Новосибирск, ул. Волочаевская (зона делового, общественного и коммерческого назначения (ОД-1)), с 3 м до 0 м со стороны ул. Волочаевской.

1.9. Шоеву Нусратшо Хасратовичу (на основании заявления в связи с тем, что наличие инженерных сетей является неблагоприятным для застройки) в части уменьшения минимального отступа от границ земельного участка, за пределами которого запрещено строительство зданий, строений, сооружений, с кадастровым номером 54:35:101705:34 площадью 0,1244 га, расположенного по адресу: Российская Федерация, Новосибирская область, город Новосибирск, ул. Селезнева (зона делового, общественного и коммерческого назначения (ОД-1)), с 3 м до 2 м с восточной стороны, с 3 м до 0 м с северной стороны.

1.10. Обществу с ограниченной ответственностью «ТриО» (на основании заявления в связи с тем, что наличие инженерных сетей является неблагоприятным для застройки, а также размер земельного участка меньше установленного градостроительным регламентом минимального размера земельного участка) в части уменьшения минимального отступа от границ земельного участка, за пределами которого запрещено строительство зданий, строений, сооружений, с кадастровым номером 54:35:062540:12 площадью 0,0488 га, расположенного по адресу: Российская Федерация, Новосибирская область, город Новосибирск, ул. Спортивная, За (зона застройки жилыми домами смешанной этажности (Ж-1)), с 3 м до 0 м с северной, восточной, южной сторон в габаритах объекта капитального строительства.

1.11. Обществу с ограниченной ответственностью «Строй-Плюс» на основании заявления в связи с тем, что конфигурация земельного участка является неблагоприятной для застройки) в части уменьшения минимального отступа от границ земельного участка, за пределами которого запрещено строительство зданий, строений, сооружений, с кадастровым номером 54:35:051355:181 площадью 0,1409 га, расположенного по адресу: Российская Федерация, Новосибирская область, город Новосибирск, пер. 1-й Чукотский (зона застройки жилыми домами смешанной этажности (Ж-1)), с 3 м до 0 м со стороны пер. 1-го Чукотского.

1.12. Гаражно-строительному кооперативу «ЛИДЕР» (на основании заявления в связи с тем, что инженерно-геологические характеристики и конфигурация земельного участка являются неблагоприятными для застройки):

в части уменьшения минимального отступа от границ земельного участка, за пределами которого запрещено строительство зданий, строений, сооружений, с када-

тровым номером 54:35:041110:314 площадью 0,5894 га, расположенного по адресу: Российская Федерация, Новосибирская область, город Новосибирск, ул. Игарская (зона делового, общественного и коммерческого назначения (ОД-1)), с 3 м до 0 м со стороны земельного участка с кадастровым номером 54:35:041110:450;

в части уменьшения минимального отступа от границ земельного участка, за пределами которого запрещено строительство зданий, строений, сооружений, с кадастровым номером 54:35:041110:450 площадью 0,2024 га, расположенного по адресу: Российская Федерация, Новосибирская область, город Новосибирск, ул. Игарская (зона делового, общественного и коммерческого назначения (ОД-1)), с 3 м до 0 м со стороны земельного участка с кадастровым номером 54:35:041110:314 и с южной стороны.

1.13. Обществу с ограниченной ответственностью «ВТД Строй» (на основании заявления в связи с тем, что рельеф и конфигурация земельного участка являются неблагоприятными для застройки):

в части уменьшения минимального отступа от границ земельного участка, за пределами которого запрещено строительство зданий, строений, сооружений, с кадастровым номером 54:35:061525:3 площадью 0,0924 га, расположенного по адресу: Российская Федерация, Новосибирская область, город Новосибирск, ул. Яринская, 8 (зона делового, общественного и коммерческого назначения (ОД-1)), с 3 м до 0 м со стороны земельного участка с кадастровым номером 54:35:061525:5;

в части уменьшения минимального отступа от границ земельного участка, за пределами которого запрещено строительство зданий, строений, сооружений, с кадастровым номером 54:35:000000:19685 площадью 1,6722 га, расположенного по адресу: Российская Федерация, Новосибирская область, город Новосибирск, ул. Яринская (зона делового, общественного и коммерческого назначения ОД-1)), с 3 м до 0 м со стороны земельного участка с кадастровым номером 54:35:061525:5;

в части уменьшения минимального отступа от границ земельного участка, за пределами которого запрещено строительство зданий, строений, сооружений, с кадастровым номером 54:35:061530:9 площадью 4,4461 га, расположенного по адресу: Российская Федерация, Новосибирская область, город Новосибирск, ул. Яринская (зона делового, общественного и коммерческого назначения (ОД-1)), с 3 м до 0 м со стороны земельных участков с кадастровыми номерами 54:35:061525:5, 54:35:061525:20, 54:35:061525:26;

в части уменьшения минимального отступа от границ земельного участка, за пределами которого запрещено строительство зданий, строений, сооружений, с кадастровым номером 54:35:061525:5 площадью 0,1414 га, расположенного по адресу: Российская Федерация, Новосибирская область, город Новосибирск, ул. Яринская, 10 (зона делового, общественного и коммерческого назначения (ОД-1)), с 3 м до 0 м со стороны земельных участков с кадастровыми номерами 54:35:061525:3, 54:35:000000:19685, 54:35:061530:9, 54:35:061525:20;

в части уменьшения минимального отступа от границ земельного участка, за пределами которого запрещено строительство зданий, строений, сооружений, с кадастровым номером 54:35:061525:20 площадью 0,1694 га, расположенного по адре-

су: Российская Федерация, Новосибирская область, город Новосибирск, ул. Яринская, 12 (зона делового, общественного и коммерческого назначения (ОД-1)), с 3 м до 0 м со стороны земельных участков с кадастровыми номерами 54:35:061525:5, 54:35:061530:9, 54:35:061525:26;

в части уменьшения минимального отступа от границ земельного участка, за пределами которого запрещено строительство зданий, строений, сооружений, с кадастровым номером 54:35:061525:26 площадью 0,0546 га, расположенного по адресу: Российская Федерация, Новосибирская область, город Новосибирск, ул. Яринская, 14 (зона делового, общественного и коммерческого назначения (ОД-1)), с 3 м до 0 м со стороны земельных участков с кадастровыми номерами 54:35:061525:20, 54:35:061530:9.

1.14. Закрытому акционерному обществу Ремонтно-строительному управлению № 5 «Новосибирскгражданстрой» (на основании заявления в связи с тем, что наличие инженерных сетей является неблагоприятными для застройки) в части уменьшения минимального отступа от границ земельного участка, за пределами которого запрещено строительство зданий, строений, сооружений, с кадастровым номером 54:35:074310:109 площадью 0,8397 га, расположенного по адресу: Российская Федерация, Новосибирская область, город Новосибирск, ул. Декабристов (зона производственных объектов с различными нормативами воздействия на окружающую среду (П-1)), с 3 м до 1 м со стороны ул. Декабристов и с юго-восточной стороны.

2. Комиссии по подготовке проекта правил землепользования и застройки города Новосибирска провести 15.02.2016 в 15.00 час. публичные слушания по адресу: 630091, г. Новосибирск, Красный проспект, 50, кабинет 409.

3. Определить местонахождение комиссии по подготовке проекта правил землепользования и застройки города Новосибирска по адресу: 630091, г. Новосибирск, Красный проспект, 50, кабинет 504, адрес электронной почты: espaskaya@admnsk.ru, контактный телефон 227-50-69.

4. Предложить гражданам, проживающим в пределах соответствующей территориальной зоны, правообладателям земельных участков, имеющих общие границы с земельным участком, применительно к которому запрашивается разрешение, правообладателям объектов капитального строительства, расположенных на земельных участках, имеющих общие границы с земельным участком, применительно к которому запрашивается разрешение, и правообладателям помещений, являющихся частью объекта капитального строительства, применительно к которому запрашивается разрешение, не позднее пяти дней до даты проведения публичных слушаний направить в комиссию по подготовке проекта правил землепользования и застройки города Новосибирска свои предложения по вынесенным на публичные слушания вопросам предоставления разрешений на отклонение от предельных параметров разрешенного строительства, реконструкции объектов капитального строительства. Предложения по вопросам, вынесенным на слушания, могут быть представлены в комиссию по подготовке проекта правил землепользования и застройки города Новосибирска по истечении указанного срока, но не позднее

трех дней со дня проведения слушаний, указанные предложения не подлежат анализу экспертами, но могут быть учтены при принятии решения по вопросам, внесенным на слушания.

5. Департаменту строительства и архитектуры мэрии города Новосибирска разместить постановление и информационное сообщение о проведении публичных слушаний на официальном сайте города Новосибирска в информационно-телекоммуникационной сети «Интернет».

6. Департаменту информационной политики мэрии города Новосибирска обеспечить опубликование постановления и информационного сообщения о проведении публичных слушаний.

7. Контроль за исполнением постановления возложить на заместителя мэра города Новосибирска - начальника департамента строительства и архитектуры мэрии города Новосибирска.

Мэр города Новосибирска

А. Е. Локоть

МЭРИЯ ГОРОДА НОВОСИБИРСКА

ПОСТАНОВЛЕНИЕ

От 27.01.2016

№ 194

О назначении публичных слушаний по вопросам предоставления разрешений на условно разрешенный вид использования земельного участка или объекта капитального строительства

В целях выявления и учета мнения и интересов жителей города Новосибирска по вопросам предоставления разрешений на условно разрешенный вид использования земельного участка или объекта капитального строительства, в соответствии с Градостроительным кодексом Российской Федерации, решением Совета депутатов города Новосибирска от 24.06.2009 № 1288 «О Правилах землепользования и застройки города Новосибирска», Федеральным законом от 06.10.2003 № 131-ФЗ «Об общих принципах организации местного самоуправления в Российской Федерации», решением городского Совета Новосибирска от 25.04.2007 № 562 «О Положении о публичных слушаниях в городе Новосибирске» ПОСТАНОВЛЯЮ:

1. Назначить публичные слушания по вопросам предоставления разрешений на условно разрешенный вид использования земельного участка или объекта капитального строительства:

1.1. Меновщикову Н. В. на условно разрешенный вид использования земельного участка в границах территории кадастрового квартала 54:35:071035 площадью 496 кв. м, расположенного по адресу (местоположение): Российская Федерация, Новосибирская область, город Новосибирск, пер. 2-й Кирпичный, 19 (зона делового, общественного и коммерческого назначения (ОД-1)), - «индивидуальные жилые дома».

1.2. Белых Г. М. на условно разрешенный вид использования земельного участка в границах территории кадастрового квартала 54:35:012195 площадью 1827 кв. м, расположенного по адресу (местоположение): Российская Федерация, Новосибирская область, город Новосибирск, ул. Красноводская, 7 (зона улично-дорожной сети (ИТ-3)), - «многоквартирные малоэтажные дома (1 – 4 этажа), в том числе с помещениями общественного назначения, автостоянками».

1.3. Ситникову И. М. на условно разрешенный вид использования земельного участка в границах территории кадастрового квартала 54:35:032535 площадью 782 кв. м, расположенного по адресу (местоположение): Российская Федерация, Новосибирская область, город Новосибирск, ул. Сухарная, 174 (зона застройки жилыми домами смешанной этажности (Ж-1)), - «индивидуальные жилые дома».

1.4. Данилову Е. В. на условно разрешенный вид использования земельного участка в границах территории кадастрового квартала 54:35:014450 площадью 456 кв. м, расположенного по адресу (местоположение): Российская Федерация, Новосибирская область, город Новосибирск, ул. Липецкая, 25 (зона застройки жилыми домами смешанной этажности (Ж-1)), - «индивидуальные жилые дома».

1.5. Докукиной И. В. на условно разрешенный вид использования земельного участка в границах территории кадастрового квартала 54:35:061495 площадью 672 кв. м, расположенного по адресу (местоположение): Российская Федерация, Новосибирская область, город Новосибирск, ул. Болотная, 99 (зона делового, общественного и коммерческого назначения (ОД-1)), - «индивидуальные жилые дома».

1.6. Тапинцеву А. И., Тапинцевой Т. И. на условно разрешенный вид использования земельного участка в границах территории кадастрового квартала 54:35:062245 площадью 1000 кв. м, расположенного по адресу (местоположение): Российская Федерация, Новосибирская область, город Новосибирск, ул. Ягодинская, 4 (зона делового, общественного и коммерческого назначения (ОД-1)), - «индивидуальные жилые дома».

1.7. Поповой Ю. В., Гурьянову В. В., Гурьянову Е. В., Гурьянову А. В., Сурминой Л. В. на условно разрешенный вид использования земельного участка с кадастровым номером 54:35:084555:15 площадью 1325 кв. м, расположенного по адресу (местоположение): Российская Федерация, Новосибирская область, город Новосибирск, ул. Капитана Сигова, 33, и объекта капитального строительства (зона улично-дорожной сети (ИТ-3)) - «многоквартирные малоэтажные дома (1 – 4 этажа), в том числе с помещениями общественного назначения, автостоянками».

1.8. Обществу с ограниченной ответственностью «Константа» на условно разрешенный вид использования земельного участка с кадастровым номером 54:35:051170:2296 площадью 15851 кв. м, расположенного по адресу (местоположение): Российская Федерация, Новосибирская область, город Новосибирск, ул. Бородина, и объекта капитального строительства (зона застройки жилыми домами смешанной этажности (Ж-1)) - «общественные здания административного назначения».

1.9. Шарапа С. Н. на условно разрешенный вид использования земельного участка в границах территории кадастрового квартала 54:35:064695 площадью 920 кв. м, расположенного по адресу (местоположение): Российская Федерация, Новосибирская область, город Новосибирск, ул. Ягодинская, 16/1 (зона делового, общественного и коммерческого назначения (ОД-1)), - «индивидуальные жилые дома».

1.10. Цоль А. Р. на условно разрешенный вид использования земельного участка в границах территории кадастрового квартала 54:35:052280 площадью 781 кв. м, расположенного по адресу (местоположение): Российская Федерация, Новосибирская область, город Новосибирск, ул. Изыскателей, 44 (зона застройки жилыми домами смешанной этажности (Ж-1)), - «индивидуальные жилые дома».

1.11. Кузнецовой И. Н. на условно разрешенный вид использования земельного участка в границах территории кадастрового квартала 54:35:064410 площадью 1000 кв. м, расположенного по адресу (местоположение): Российская Федерация, Новосибирская область, город Новосибирск, ул. Большая, 16 (зона делового, общественного и коммерческого назначения (ОД-1)), - «индивидуальные жилые дома».

1.12. Митусову М. В. на условно разрешенный вид использования земельного участка в границах территории кадастрового квартала 54:35:061440 площадью 1000 кв. м, расположенного по адресу (местоположение): Российская Федерация,

Новосибирская область, город Новосибирск, ул. 2-я Раkitная, 26 (зона делового, общественного и коммерческого назначения (ОД-1)), - «индивидуальные жилые дома».

1.13. Зайцеву Д. В. на условно разрешенный вид использования земельного участка в границах территории кадастрового квартала 54:35:074375 площадью 389 кв. м, расположенного по адресу (местоположение): Российская Федерация, Новосибирская область, город Новосибирск, ул. Садовая, 182а (зона застройки жилыми домами смешанной этажности (Ж-1)), - «индивидуальные жилые дома».

1.14. Шипилову Л. Н., Шипиловой М. И., Климовой Т. Б. на условно разрешенный вид использования земельного участка в границах территории кадастрового квартала 54:35:073650 площадью 1000 кв. м, расположенного по адресу (местоположение): Российская Федерация, Новосибирская область, город Новосибирск, ул. Яснополянская, 12 (зона застройки жилыми домами смешанной этажности (Ж-1)), - «индивидуальные жилые дома».

1.15. Горопчиной З. П. на условно разрешенный вид использования земельного участка в границах территории кадастрового квартала 54:35:063244 площадью 384 кв. м, расположенного по адресу (местоположение): Российская Федерация, Новосибирская область, город Новосибирск, ул. Титова, 102 (зона делового, общественного и коммерческого назначения (ОД-1)), - «индивидуальные жилые дома».

1.16. Игнатъевой И. Ю. на условно разрешенный вид использования земельного участка в границах территории кадастрового квартала 54:35:052735 площадью 237 кв. м, расположенного по адресу (местоположение): Российская Федерация, Новосибирская область, город Новосибирск, СНТ «МИР-1», участок № 173а (зона застройки жилыми домами смешанной этажности (Ж-1)), - «земельные участки, предназначенные для ведения садоводства».

1.17. Рябчикову В. В. на условно разрешенный вид использования земельного участка в границах территории кадастрового квартала 54:35:061335 площадью 638 кв. м, расположенного по адресу (местоположение): Российская Федерация, Новосибирская область, город Новосибирск, ул. 2-я Шоссейная, 229 (зона улично-дорожной сети (ИТ-3)), - «индивидуальные жилые дома».

1.18. Тузову Р. А. на условно разрешенный вид использования земельного участка в границах территории кадастрового квартала 54:35:073340 площадью 778 кв. м, расположенного по адресу (местоположение): Российская Федерация, Новосибирская область, город Новосибирск, ул. Кирова, 195 (зона улично-дорожной сети (ИТ-3)), - «индивидуальные жилые дома».

1.19. Меновщикову А. А. на условно разрешенный вид использования земельного участка в границах территории кадастрового квартала 54:35:052055 площадью 1000 кв. м, расположенного по адресу (местоположение): Российская Федерация, Новосибирская область, город Новосибирск, ул. 2-я Бурденко (зона улично-дорожной сети (ИТ-3)), - «индивидуальные жилые дома».

1.20. Лобачевой Т. П., Тенибекову С. П. на условно разрешенный вид использования земельного участка в границах территории кадастрового квартала 54:35:073375 площадью 415 кв. м, расположенного по адресу (местоположение): Российская Фе-

дерация, Новосибирская область, город Новосибирск, ул. Чехова, 281 (зона улично-дорожной сети (ИТ-3)), - «индивидуальные жилые дома».

1.21. Шантуровой С. М. на условно разрешенный вид использования земельного участка в границах территории кадастрового квартала 54:35:082665 площадью 542 кв. м, расположенного по адресу (местоположение): Российская Федерация, Новосибирская область, город Новосибирск, ул. Красный Факел, 188/1 (зона застройки жилыми домами смешанной этажности (Ж-1)), - «индивидуальные жилые дома».

1.22. Синенко Т. Н. на условно разрешенный вид использования земельного участка в границах территории кадастрового квартала 54:35:061405 площадью 998 кв. м, расположенного по адресу (местоположение): Российская Федерация, Новосибирская область, город Новосибирск, ул. Попова, 86а (зона улично-дорожной сети (ИТ-3)), - «индивидуальные жилые дома».

1.23. Смагиной С. М., Бондаревой Т. И., Третьяковой Л. М. на условно разрешенный вид использования земельного участка в границах территории кадастрового квартала 54:35:032505 площадью 674 кв. м, расположенного по адресу (местоположение): Российская Федерация, Новосибирская область, город Новосибирск, ул. 2-я Сухарная, 276 (зона застройки жилыми домами смешанной этажности (Ж-1)), - «индивидуальные жилые дома».

1.24. Криворучко О. Н. на условно разрешенный вид использования земельного участка в границах территории кадастрового квартала 54:35:062145 площадью 1000 кв. м, расположенного по адресу (местоположение): Российская Федерация, Новосибирская область, город Новосибирск, ул. Сибсельмашевская, 716 (зона коммунальных и складских объектов (П-2)), - «индивидуальные жилые дома».

1.25. Соснину А. А., Яранову С. В. на условно разрешенный вид использования земельного участка в границах территории кадастрового квартала 54:35:073385 площадью 792 кв. м, расположенного по адресу (местоположение): Российская Федерация, Новосибирская область, город Новосибирск, ул. Белинского, 313 (зона улично-дорожной сети (ИТ-3)), - «индивидуальные жилые дома».

1.26. Иванову Ф. Л. на условно разрешенный вид использования земельного участка в границах территории кадастрового квартала 54:35:073375 площадью 268 кв. м, расположенного по адресу (местоположение): Российская Федерация, Новосибирская область, город Новосибирск, ул. Чехова, 285 (зона улично-дорожной сети (ИТ-3)), - «индивидуальные жилые дома».

1.27. Обществу с ограниченной ответственностью «Комфорт» на условно разрешенный вид использования земельного участка с кадастровым номером 54:35:064105:54 площадью 2048 кв. м, расположенного по адресу (местоположение): Российская Федерация, Новосибирская область, город Новосибирск, ул. Серафимовича, 10 (зона застройки многоэтажными жилыми домами (Ж-4)), - «общеквартира».

1.28. Позолотиной Г. Г., Тэн Юньфэй на условно разрешенный вид использования земельного участка в границах территории кадастрового квартала 54:35:072870:

площадь 281 кв. м, расположенного по адресу: Российская Федерация, Новосибирская область, город Новосибирск, ул. Карла Либкнехта, 144а (зона делово-

го, общественного и коммерческого назначения (ОД-1)), - «индивидуальные жилые дома»;

площадью 299 кв. м, расположенного по адресу: Российская Федерация, Новосибирская область, город Новосибирск, ул. Карла Либкнехта, 144 (зона делового, общественного и коммерческого назначения (ОД-1)), - «индивидуальные жилые дома».

1.29. Обществу с ограниченной ответственностью «Доступное Жилье Новосибирск» на условно разрешенный вид использования земельного участка с кадастровым номером 54:35:061060:34 площадью 44669 кв. м, расположенного по адресу (местоположение): Российская Федерация, Новосибирская область, город Новосибирск, ул. Большая (зона застройки жилыми домами смешанной этажности (Ж-1)), - «многоквартирные малоэтажные жилые дома (1 - 4 этажа), в том числе с помещениями общественного назначения, автостоянками».

1.30. Туркову С. И. на условно разрешенный вид использования земельного участка с кадастровым номером 54:35:084235:103 площадью 612 кв. м, расположенного по адресу (местоположение): Российская Федерация, Новосибирская область, город Новосибирск, ул. Наумова, [26], и объекта капитального строительства (зона застройки индивидуальными жилыми домами (Ж-6)) - «автомобильные мойки».

2. Комиссии по подготовке проекта правил землепользования и застройки города Новосибирска провести 15.02.2016 в 16.00 час. публичные слушания по адресу: 630091, г. Новосибирск, Красный проспект, 50, кабинет 409.

3. Определить местонахождение комиссии по подготовке проекта правил землепользования и застройки города Новосибирска по адресу: 630091, г. Новосибирск, Красный проспект, 50, кабинет 501, адрес электронной почты: EShinkina@admnsk.ru, контактный телефон 227-50-98.

4. Предложить гражданам, проживающим в пределах соответствующей территориальной зоны, правообладателям земельных участков, имеющих общие границы с земельным участком, применительно к которому запрашивается разрешение, правообладателям объектов капитального строительства, расположенных на земельных участках, имеющих общие границы с земельным участком, применительно к которому запрашивается разрешение, и правообладателям помещений, являющихся частью объекта капитального строительства, применительно к которому запрашивается разрешение, не позднее пяти дней до даты проведения публичных слушаний направить в комиссию по подготовке проекта правил землепользования и застройки города Новосибирска свои предложения по внесенным на публичные слушания вопросам предоставления разрешений на условно разрешенный вид использования земельного участка или объекта капитального строительства. Предложения по вопросам, вынесенным на слушания, могут быть представлены в комиссию по подготовке проекта правил землепользования и застройки города Новосибирска по истечении указанного срока, но не позднее трех дней со дня проведения слушаний, указанные предложения не подлежат анализу экспертами, но могут быть учтены при принятии решения по вопросам, вынесенным на слушания.

5. Департаменту строительства и архитектуры мэрии города Новосибирска раз-

местить постановление на официальном сайте города Новосибирска в информационно-телекоммуникационной сети «Интернет».

6. Департаменту информационной политики мэрии города Новосибирска обеспечить опубликование постановления.

7. Контроль за исполнением постановления возложить на заместителя мэра города Новосибирска - начальника департамента строительства и архитектуры мэрии города Новосибирска.

Мэр города Новосибирска

А. Е. Локоть

**ОФИЦИАЛЬНЫЕ
СООБЩЕНИЯ И МАТЕРИАЛЫ
ОРГАНОВ МЕСТНОГО
САМОУПРАВЛЕНИЯ
ГОРОДА НОВОСИБИРСКА**

ИЗВЕЩЕНИЯ ДЕПАРТАМЕНТА ЗЕМЕЛЬНЫХ И ИМУЩЕСТВЕННЫХ ОТНОШЕНИЙ

ИЗВЕЩЕНИЕ о проведении аукциона на право заключения договора о развитии застроенной территории

Департамент земельных и имущественных отношений мэрии города Новосибирска извещает о проведении аукциона по продаже права на заключение договора о развитии застроенной территории в границах ул. Костычева, ул. Вертковской, пер. 3-го Серафимовича, пер. 3-го Римского-Корсакова в Ленинском районе города Новосибирска.

Наименование, место нахождения, почтовый адрес и адрес электронной почты, номер контактного телефона органа местного самоуправления: Мэрия города Новосибирска в лице департамента земельных и имущественных отношений мэрии города Новосибирска; г. Новосибирск 630091 Красный проспект, 50; dz-io@admnsk.ru; 227-53-93, 227-53-21, 227-51-00.

Извещение с дополнительными сведениями о проведении аукциона размещено на официальном сайте города Новосибирска: www.novo-sibirsk.ru, а также на официальном сайте Российской Федерации для размещения информации о проведении торгов www.torgi.gov.ru.

Организатор торгов: комиссия по организации и проведению торгов в сфере земельных отношений, состав которой утвержден постановлением мэрии города Новосибирска от 29.04.2015 № 3196.

Место, дата, время проведения аукциона: город Новосибирск, Красный проспект, 50, каб. 717. Аукцион будет проводиться **3 марта 2016 года** в 10-20.

Адрес места приема, порядок подачи заявок на участие в аукционе: г. Новосибирск, Красный проспект, 50 (Дом быта), каб. 621 с даты опубликования настоящего извещения по **1 марта 2016 года** ежедневно (за исключением выходных дней) с 9:30 до 12:30, с 14:30 до 16:30 по местному времени. Требования к содержанию и форме заявки на участие в аукционе размещены на официальном сайте города Новосибирска: www.novo-sibirsk.ru, а также на официальном сайте Российской Федерации для размещения информации о проведении торгов www.torgi.gov.ru.

Один заявитель вправе подать только одну заявку на участие в аукционе.

Реквизиты решения органа местного самоуправления о развитии застроенной территории: постановление мэрии города Новосибирска от 13.08.2015 № 5224 «О развитии застроенной территории в границах ул. Костычева, ул. Вертковской, пер. 3-го Серафимовича, пер. 3-го Римского-Корсакова в Ленинском районе».

Аукцион будет проводиться на основании постановления мэрии города Новосибирска от 19.01.2016 № 122 «О проведении аукциона на право заключения догово-

ра о развитии застроенной территории в границах ул. Костычева, ул. Вертковской, пер. 3-го Серафимовича, пер. 3-го Римского-Корсакова в Ленинском районе».

Местоположение, площадь застроенной территории: в границах ул. Костычева, ул. Вертковской, пер. 3-го Серафимовича, пер. 3-го Римского-Корсакова в Ленинском районе города Новосибирска, площадь 14914 кв. м.

Начальная цена права на заключение договора – 46 233 000,0 рублей.

Начальная цена права на заключение договора установлена на основании отчета независимого оценщика.

И.о. начальника департамента земельных и имущественных
отношений мэрии города Новосибирска

Г. Н. Капустина

ИЗВЕЩЕНИЕ
о проведении аукциона на право
заключения договора о развитии застроенной территории

Департамент земельных и имущественных отношений мэрии города Новосибирска извещает о проведении аукциона по продаже права на заключение договора о развитии застроенной территории в границах улиц Столетова, Макаренко в Калининском районе города Новосибирска.

Наименование, место нахождения, почтовый адрес и адрес электронной почты, номер контактного телефона органа местного самоуправления: Мэрия города Новосибирска в лице департамента земельных и имущественных отношений мэрии города Новосибирска; г. Новосибирск 630091 Красный проспект, 50; dzio@admnsk.ru; 227-53-93, 227-53-21, 227-51-00.

Извещение с дополнительными сведениями о проведении аукциона размещено на официальном сайте города Новосибирска: www.novo-sibirsk.ru, а также на официальном сайте Российской Федерации для размещения информации о проведении торгов www.torgi.gov.ru.

Организатор торгов: комиссия по организации и проведению торгов в сфере земельных отношений, состав которой утвержден постановлением мэрии города Новосибирска от 29.04.2015 № 3196.

Место, дата, время проведения аукциона: город Новосибирск, Красный проспект, 50, каб. 717. Аукцион будет проводиться **3 марта 2016 года** в 10-30.

Адрес места приема, порядок подачи заявок на участие в аукционе: г. Новосибирск, Красный проспект, 50 (Дом быта), каб. 621 с даты опубликования настоящего извещения по **1 марта 2016 года** ежедневно (за исключением выходных дней) с 9:30 до 12:30, с 14:30 до 16:30 по местному времени. Требования к содержанию и форме заявки на участие в аукционе размещены на официальном сайте города Новосибирска: www.novo-sibirsk.ru, а также на официальном сайте Российской Федерации для размещения информации о проведении торгов www.torgi.gov.ru.

Один заявитель вправе подать только одну заявку на участие в аукционе.

Реквизиты решения органа местного самоуправления о развитии застроенной территории: постановление мэрии города Новосибирска от 24.11.2015 № 6751 «О развитии застроенной территории в границах улиц Столетова, Макаренко в Калининском районе».

Аукцион будет проводиться на основании постановления мэрии города Новосибирска от 19.01.2016 № 127 «О проведении аукциона на право заключения договора о развитии застроенной территории в границах улиц Столетова, Макаренко в Калининском районе».

Местоположение, площадь застроенной территории: в границах улиц Столетова, Макаренко в Калининском районе города Новосибирска, площадь 10111 кв. м.

Начальная цена права на заключение договора – 5 864 000,0 рублей.

Начальная цена права на заключение договора установлена на основании отчета независимого оценщика.

И.о. начальника департамента земельных и имущественных
отношений мэрии города Новосибирска

Г. Н. Капустина

РАЗНОЕ

**Извещение от 28.01.2016 года
о проведении открытого конкурса
по отбору управляющей организации для управления многоквартирным
домом, расположенным на территории Первомайского района
г. Новосибирска, по адресу: ул. 1-ая Механическая, 12**

Уважаемые организации и индивидуальные предприниматели, желающие осуществлять деятельность по управлению многоквартирным домом! Администрация Первомайского района города Новосибирска приглашает Вас принять участие в открытом конкурсе по отбору управляющей организации для многоквартирного дома.

1) Основание проведения конкурса и нормативные правовые акты, на основании которых проводится конкурс:

Конкурс проводится в соответствии с частями 4, 5 статьи 161 и частью 2 статьи 163 Жилищного кодекса Российской Федерации, Постановлением Правительства Российской Федерации от 06.02.06 № 75 «О порядке проведения органом местного самоуправления открытого конкурса по отбору управляющей организации для управления многоквартирным домом».

2) наименование, место нахождения, почтовый адрес и адрес электронной почты, номер телефона организатора конкурса:

Организатор конкурса:

Мэрия города Новосибирска в лице администрации Первомайского района города Новосибирска.

Место нахождения: ул. Физкультурная, 7, г. Новосибирск, 630046.

Почтовый адрес: ул. Физкультурная, 7, г. Новосибирск, 630046.

Телефон: (383) 228-85-41, 228-85-42, адрес электронной почты: lchazova@admnsk.ru, AUTkachenko@admnsk.ru.

3) характеристика объекта конкурса: (Приложение 1);

4) наименование обязательных работ и услуг по содержанию и ремонту объекта конкурса:

Управляющая организация должна осуществлять управление общим имуществом в многоквартирном доме, оказывать жилищные и коммунальные услуги, а именно:

1. Содержание и обслуживание инженерного оборудования многоквартирного дома (систем отопления, ВС и ВО).

2. Содержание и обслуживание системы электроснабжения многоквартирного дома.

3. Санитарное содержание земельного участка, входящего в состав общего

имущества в зимний и летний период.

4. Содержание и обслуживание конструктивных элементов здания.

5. Аварийно-диспетчерское обслуживание.

6. Вывоз и утилизация ТБО и КГМ.

7. Проведение работ по замерам сопротивления изоляции электросетей.

8. Проведение работ по обработке огнезащитным составом деревянных конструкций чердачных помещений многоквартирного дома.

5) размер платы за содержание и ремонт жилого помещения:

ЛОТ	адрес	Обязательные работы и услуги, руб.	Стоимость на 1 кв. м общей площади, (рублей в месяц)
1	ул. 1-ая Механическая, 12	486 198,76	35,83
	ИТОГО	486 198,76	35,83

6) перечень коммунальных услуг, предоставляемых управляющей организацией в порядке, установленном законодательством Российской Федерации:

Управляющая компания должна предоставлять следующие коммунальные услуги по тарифам, утверждённым в установленном порядке:

1. Снабжение холодной и горячей водой.

2. Водоотведение.

3. Электроснабжение.

4. Отопление

Перечень предоставляемых управляющей организацией коммунальных услуг определяется исходя из степени благоустройства многоквартирного дома (Приложение 1);

7) адрес официального сайта, на котором размещена конкурсная документация:

Адрес официального сайта в сети Интернет, на котором размещена конкурсная документация: <http://torgi.gov.ru>

место и порядок предоставления конкурсной документации:

С конкурсной документацией можно ознакомиться с 29 января 2016 года по 29 февраля 2016 года с 14-00 до 16-00 часов в отделе энергетики, жилищного и коммунального хозяйства по адресу: кабинет 102, ул. Физкультурная, 7, г. Новосибирск, 630046. Контактное лицо: Ткаченко Антон Юрьевич, Чазова Лариса Владимировна, телефон (383) 228-85-41, 9383) 228-85-42, факс (383) 228-85-43.

размер, порядок и сроки внесения платы, взимаемой организатором конкурса за предоставление конкурсной документации: бесплатно;

8) место, порядок и сроки подачи заявок на участие в конкурсе:

Дата начала срока подачи заявок на участие в открытом конкурсе является день, следующий за днем размещения на официальном сайте извещения о проведении открытого конкурса.

Заявки на участие подаются в запечатанных конвертах по адресу: ул. Физкультурная, 7, г. Новосибирск, 630046; отдел энергетике, жилищного и коммунального хозяйства администрации Первомайского района города Новосибирска, кабинет 102. При этом на конверте указывается наименование открытого конкурса, на участие в котором подается данная заявка. Заинтересованное лицо подает заявку на участие в конкурсе в письменной форме. Одно лицо вправе подать одну заявку. Представление заявки на участие в конкурсе является согласием претендента выполнять обязательные и предложенные им дополнительные работы и услуги за плату за содержание и ремонт жилого помещения, размер которой указан в извещении о проведении конкурса, а также предоставлять коммунальные услуги. Каждая заявка на участие в конкурсе, поступившая в установленный срок, регистрируется организатором конкурса. По требованию претендента организатор конкурса выдает расписку о получении такой заявки по форме согласно приложению 5 к конкурсной документации.

Заявки на участие в конкурсе предоставляются претендентами с даты опубликования настоящего извещения о конкурсе. Срок окончания подачи заявок – 11 часов 00 минут местного времени 29 февраля 2016 года по адресу: кабинет № 102, ул. Физкультурная, 7, г. Новосибирск, 630046.

9) место, дата и время вскрытия конвертов с заявками на участие в конкурсе:

Администрация Первомайского района города Новосибирска: ул. Физкультурная, 7, г. Новосибирск, 630046; кабинет 102; 29 февраля 2016 года в 11 час. 00 мин.

место, дата и время рассмотрения конкурсной комиссией заявок на участие в конкурсе:

Администрация Первомайского района города Новосибирска: ул. Физкультурная, 7, г. Новосибирск, 630046; кабинет 102; 02 марта 2016 года в 11 час. 00 мин.

10) место, дата и время проведения конкурса:

Администрация Первомайского района города Новосибирска: ул. Физкультурная, 7, г. Новосибирск, 630046; кабинет 102; 04 марта 2016 года в 11 час. 00 мин.

11) размер обеспечения заявки на участие в конкурсе:

Претендент на участие в конкурсе представляет в качестве обеспечения конкурсной заявки денежные средства в размере 5 % размера ежемесячной платы за содержание и ремонт жилого помещения, умноженного на общую площадь жилых и нежилых помещений (за исключением помещений общего пользования) в многоквартирном доме. (Приложение 1).

Организатор конкурса:
Администрация Первомайского района
города Новосибирска

Характеристика объекта конкурса по лоту № 1

п/п	Адрес и № мн/дома	Год постройки	Количество этажей	Количество квартир (комнат) ед.	Общая площадь жилых помещений, кв. м	Общая площадь нежилых помещений, кв. м	Площадь земельного участка, кв.м	Общая годовая стоимость работ и услуг (годовой размер платы) по многоквартирному дому, руб.	Виды благоустройства (перечень коммунальных услуг, включаемых в договор управления)
1	Ул. 1-ая Механическая, 12 г. Новосибирск	1955	2	12	1130,80	0	1280,70	486 198,76	Холодное водоснабжение, горячее водоснабжение, водовыведение, электрообеспечение
	ИТОГО		2	12	1130,80	0	1280,70	486 198,76	

Серия и тип постройки: данные отсутствуют
Кадастровый номер: нет данных

Размер обеспечения заявки на участие в конкурсе составляет: 24 309,94 руб. (двадцать четыре тысячи триста девять рублей девяносто четыре копейки)

**Извещение от 28.01.2016 года
о проведении открытого конкурса
по отбору управляющей организации для управления многоквартирными
домами, расположенными на территории Первомайского района
г. Новосибирска, по адресу: ул. Бердское шоссе, 32, 34, 36, 38, 40**

Уважаемые организации и индивидуальные предприниматели, желающие осуществлять деятельность по управлению многоквартирным домом! Администрация Первомайского района города Новосибирска приглашает Вас принять участие в открытом конкурсе по отбору управляющей организации для многоквартирного дома.

1) Основание проведения конкурса и нормативные правовые акты, на основании которых проводится конкурс:

Конкурс проводится в соответствии с частями 4, 5 статьи 161 и частью 2 статьи 163 Жилищного кодекса Российской Федерации, Постановлением Правительства Российской Федерации от 06.02.06 № 75 «О порядке проведения органом местного самоуправления открытого конкурса по отбору управляющей организации для управления многоквартирным домом».

2) наименование, место нахождения, почтовый адрес и адрес электронной почты, номер телефона организатора конкурса:

Организатор конкурса:

Мэрия города Новосибирска в лице администрации Первомайского района города Новосибирска.

Место нахождения: ул. Физкультурная, 7, г. Новосибирск, 630046.

Почтовый адрес: ул. Физкультурная, 7, г. Новосибирск, 630046.

Телефон: (383) 228-85-41, 228-85-42, адрес электронной почты: Ichazova@admnsk.ru, AUTkachenko@admnsk.ru.

3) характеристика объекта конкурса: (Приложение 1);

4) наименование обязательных работ и услуг по содержанию и ремонту объекта конкурса:

Управляющая организация должна осуществлять управление общим имуществом в многоквартирном доме, оказывать жилищные и коммунальные услуги, а именно:

1. Содержание и обслуживание системы электроснабжения многоквартирного дома.

2. Санитарное содержание земельного участка, входящего в состав общего имущества в зимний и летний период.

3. Содержание и обслуживание инженерного оборудования многоквартирного дома (систем ВС и ВО)

4. Содержание и обслуживание конструктивных элементов здания

5. Аварийно-диспетчерское обслуживание.
6. Вывоз и утилизация ТБО, КГМ и ЖБО
7. Проведение работ по обработке огнезащитным составом деревянных конструкций чердачных помещений многоквартирного дома.

5) размер платы за содержание и ремонт жилого помещения:

ЛОТ	адрес	Обязательные работы и услуги, руб.	Стоимость на 1 кв. м общей площади, (рублей в месяц)
1	ул. Бердское шоссе, 32	173 179, 39	36,37
	ул. Бердское шоссе, 34	168 464,88	33,91
	ул. Бердское шоссе, 36	176 065,91	35,69
	ул. Бердское шоссе, 38	235 933,77	39,08
	ул. Бердское шоссе, 40	212 298,19	39,08
	ИТОГО	965 942,14	

6) перечень коммунальных услуг, предоставляемых управляющей организацией в порядке, установленном законодательством Российской Федерации:

Управляющая компания должна предоставлять следующие коммунальные услуги по тарифам, утверждённым в установленном порядке:

1. Электроснабжение;
2. Холодное водоснабжение;
3. Водоотведение;
4. Отопление.

Перечень предоставляемых управляющей организацией коммунальных услуг определяется исходя из степени благоустройства многоквартирного дома (Приложение 1);

7) адрес официального сайта, на котором размещена конкурсная документация:

Адрес официального сайта в сети Интернет, на котором размещена конкурсная документация: <http://torgi.gov.ru>

место и порядок предоставления конкурсной документации:

С конкурсной документацией можно ознакомиться с 29 января 2016 года по 29 февраля 2016 года с 14-00 до 16-00 часов в отделе энергетики, жилищного и коммунального хозяйства по адресу: кабинет 102, ул. Физкультурная, 7, г. Новосибирск, 630046. Контактное лицо: Ткаченко Антон Юрьевич, Чазова Лариса Владимировна, телефон (383) 228-85-41, 9383) 228-85-42, факс (383) 228-85-43.

размер, порядок и сроки внесения платы, взимаемой организатором конкурса за предоставление конкурсной документации: бесплатно;

8) место, порядок и срок подачи заявок на участие в конкурсе:

Дата начала срока подачи заявок на участие в открытом конкурсе является день, следующий за днем размещения на официальном сайте извещения о проведении открытого конкурса.

Заявки на участие подаются в запечатанных конвертах по адресу: ул. Физкультурная, 7, г. Новосибирск, 630046; отдел энергетики, жилищного и коммунального хозяйства администрации Первомайского района города Новосибирска, кабинет 102. При этом на конверте указывается наименование открытого конкурса, на участие в котором подается данная заявка. Заинтересованное лицо подает заявку на участие в конкурсе в письменной форме. Одно лицо вправе подать одну заявку. Представление заявки на участие в конкурсе является согласием претендента выполнять обязательные и предложенные им дополнительные работы и услуги за плату за содержание и ремонт жилого помещения, размер которой указан в извещении о проведении конкурса, а также предоставлять коммунальные услуги. Каждая заявка на участие в конкурсе, поступившая в установленный срок, регистрируется организатором конкурса. По требованию претендента организатор конкурса выдает расписку о получении такой заявки по форме согласно приложению 5 к конкурсной документации.

Заявки на участие в конкурсе предоставляются претендентами с даты опубликования настоящего извещения о конкурсе. Срок окончания подачи заявок – 11 часов 00 минут местного времени 29 февраля 2016 года по адресу: кабинет № 102, ул. Физкультурная, 7, г. Новосибирск, 630046.

9) место, дата и время вскрытия конвертов с заявками на участие в конкурсе:

Администрация Первомайского района города Новосибирска: ул. Физкультурная, 7, г. Новосибирск, 630046; кабинет 102; 29 февраля 2016 года в 11 час. 00 мин.

место, дата и время рассмотрения конкурсной комиссией заявок на участие в конкурсе:

Администрация Первомайского района города Новосибирска: ул. Физкультурная, 7, г. Новосибирск, 630046; кабинет 102; 02 марта 2016 года в 11 час. 00 мин.

10) место, дата и время проведения конкурса:

Администрация Первомайского района города Новосибирска: ул. Физкультурная, 7, г. Новосибирск, 630046; кабинет 102; 04 марта 2016 года в 11 час. 00 мин.

11) размер обеспечения заявки на участие в конкурсе:

Претендент на участие в конкурсе представляет в качестве обеспечения конкурсной заявки денежные средства в размере 5 % размера ежемесячной платы за содержание и ремонт жилого помещения, умноженного на общую площадь жилых и нежилых помещений (за исключением помещений общего пользования) в многоквартирном доме. (Приложение 1).

Организатор конкурса:
Администрация Первомайского района
города Новосибирска

Характеристика объекта конкурса по лоту № 1

п/п	Адрес и № мн/дома	Год постройки	Количество этажей	Количество квартир (комнат) ед.	Общая площадь жилых помещений, кв. м	Общая площадь нежилых помещений, кв. м	Площадь земельного участка, кв.м	Общая годовая стоимость работ и услуг (годовой размер платы) по многоквартирному дому, руб.	Виды благоустройства (перенесенных услуг, включаемых в договор управления)
1	ул. Бердское шоссе, 32	1955	2	8	396,80	0	383,20	173 179, 39	Электро-снабжение, холодное водоснабжение, водонесение, водоводение, отопление
2	ул. Бердское шоссе, 34	1954	2	8	414,00	0	711,00	168 464,88	Электро-снабжение, холодное водоснабжение, водонесение, водоводение, отопление

3	ул. Бердское шоссе, 36	1954	2	8	411,10	0	358,70	176 065,91	Электро-снабжение, холодное водоснабжение, водопровод, отопление
4	ул. Бердское шоссе, 38	1958	2	8	503,10	0	787,20	235 933,77	Электро-снабжение, холодное водоснабжение, водопровод, отопление
5	ул. Бердское шоссе, 40	1955	2	8	452,70	0	789,50	212 298,19	Электро-снабжение, холодное водоснабжение, водопровод, отопление
	ИТОГО		10	40	2 177,70	0	3 029,60	965 942,14	

Серия и тип постройки: данные отсутствуют
Кadaстровый номер: нет данных

Размер обеспечения заявки на участие в конкурсе составляет: 48 297,11 руб. (сорок восемь тысяч двести девяносто семь рублей одиннадцать копеек).

**Извещение от 28.01.2016 года
о проведении открытого конкурса
по отбору управляющей организации для управления многоквартирными
домами, расположенными на территории Первомайского района
г. Новосибирска, по адресу: ул. Грунтовая, 3, 7, 9; ул. Новоселов, 15**

Уважаемые организации и индивидуальные предприниматели, желающие осуществлять деятельность по управлению многоквартирным домом!
Администрация Первомайского района города Новосибирска приглашает Вас принять участие в открытом конкурсе по отбору управляющей организации для многоквартирного дома.

1) Основание проведения конкурса и нормативные правовые акты, на основании которых проводится конкурс:

Конкурс проводится в соответствии с частями 4, 5 статьи 161 и частью 2 статьи 163 Жилищного кодекса Российской Федерации, Постановлением Правительства Российской Федерации от 06.02.06 № 75 «О порядке проведения органом местного самоуправления открытого конкурса по отбору управляющей организации для управления многоквартирным домом».

2) наименование, место нахождения, почтовый адрес и адрес электронной почты, номер телефона организатора конкурса:

Организатор конкурса:

Мэрия города Новосибирска в лице администрации Первомайского района города Новосибирска.

Место нахождения: ул. Физкультурная, 7, г. Новосибирск, 630046.

Почтовый адрес: ул. Физкультурная, 7, г. Новосибирск, 630046.

Телефон: (383) 228-85-41, 228-85-42, адрес электронной почты: lchazova@admnsk.ru, AUTkachenko@admnsk.ru.

3) характеристика объекта конкурса: (Приложение 1);

4) наименование обязательных работ и услуг по содержанию и ремонту объекта конкурса:

Управляющая организация должна осуществлять управление общим имуществом в многоквартирном доме, оказывать жилищные и коммунальные услуги, а именно:

1. Содержание и обслуживание системы электроснабжения многоквартирного дома.
2. Санитарное содержание земельного участка, входящего в состав общего имущества в зимний и летний период.
3. Содержание и обслуживание инженерного оборудования многоквартирного дома (систем ВС и ВО)
4. Содержание и обслуживание конструктивных элементов здания

5. Аварийно-диспетчерское обслуживание.
6. Вывоз и утилизация ТБО, КГМ
7. Проведение работ по обработке огнезащитным составом деревянных конструкций чердачных помещений многоквартирного дома.
8. Проведение работ по замерам сопротивления изоляции электросетей

5) размер платы за содержание и ремонт жилого помещения:

ЛОТ	адрес	Обязательные работы и услуги, руб.	Стоимость на 1 кв. м общей площади, (рублей в месяц)
1	ул. Грунтовая, 3	77 023,44	31,65
	ул. Грунтовая, 7	46 221,66	31,65
	ул. Грунтовая, 9	26 663,04	30,86
	ул. Новоселов, 15	171 842,32	33,91
	ИТОГО	321 750,46	

6) перечень коммунальных услуг, предоставляемых управляющей организацией в порядке, установленном законодательством Российской Федерации:

Управляющая компания должна предоставлять следующие коммунальные услуги по тарифам, утвержденным в установленном порядке:

1. Электроснабжение;
2. Холодное водоснабжение;
3. Водоотведение;
4. Отопление

Перечень предоставляемых управляющей организацией коммунальных услуг определяется исходя из степени благоустройства многоквартирного дома (Приложение 1);

7) адрес официального сайта, на котором размещена конкурсная документация:

Адрес официального сайта в сети Интернет, на котором размещена конкурсная документация: <http://torgi.gov.ru>

место и порядок предоставления конкурсной документации:

С конкурсной документацией можно ознакомиться с 29 января 2016 года по 29 февраля 2016 года с 14-00 до 16-00 часов в отделе энергетики, жилищного и коммунального хозяйства по адресу: кабинет 102, ул. Физкультурная, 7, г. Новосибирск, 630046. Контактное лицо: Ткаченко Антон Юрьевич, Чазова Лариса Владимировна, телефон (383) 228-85-41, 9383) 228-85-42, факс (383) 228-85-43.

размер, порядок и сроки внесения платы, взимаемой организатором конкурса за предоставление конкурсной документации: бесплатно;

8) место, порядок и срок подачи заявок на участие в конкурсе:

Дата начала срока подачи заявок на участие в открытом конкурсе является день, следующий за днем размещения на официальном сайте извещения о проведении открытого конкурса.

Заявки на участие подаются в запечатанных конвертах по адресу: ул. Физкультурная, 7, г. Новосибирск, 630046; отдел энергетики, жилищного и коммунального хозяйства администрации Первомайского района города Новосибирска, кабинет 102. При этом на конверте указывается наименование открытого конкурса, на участие в котором подается данная заявка. Заинтересованное лицо подает заявку на участие в конкурсе в письменной форме. Одно лицо вправе подать одну заявку. Представление заявки на участие в конкурсе является согласием претендента выполнять обязательные и предложенные им дополнительные работы и услуги за плату за содержание и ремонт жилого помещения, размер которой указан в извещении о проведении конкурса, а также предоставлять коммунальные услуги. Каждая заявка на участие в конкурсе, поступившая в установленный срок, регистрируется организатором конкурса. По требованию претендента организатор конкурса выдает расписку о получении такой заявки по форме согласно приложению 5 к конкурсной документации.

Заявки на участие в конкурсе предоставляются претендентами с даты опубликования настоящего извещения о конкурсе. Срок окончания подачи заявок – 11 часов 00 минут местного времени 29 февраля 2016 года по адресу: кабинет № 102, ул. Физкультурная, 7, г. Новосибирск, 630046.

9) место, дата и время вскрытия конвертов с заявками на участие в конкурсе:

Администрация Первомайского района города Новосибирска: ул. Физкультурная, 7, г. Новосибирск, 630046; кабинет 102; 29 февраля 2016 года в 11 час. 00 мин.

место, дата и время рассмотрения конкурсной комиссией заявок на участие в конкурсе:

Администрация Первомайского района города Новосибирска: ул. Физкультурная, 7, г. Новосибирск, 630046; кабинет 102; 02 марта 2016 года в 11 час. 00 мин.

10) место, дата и время проведения конкурса:

Администрация Первомайского района города Новосибирска: ул. Физкультурная, 7, г. Новосибирск, 630046; кабинет 102; 04 марта 2016 года в 11 час. 00 мин.

11) размер обеспечения заявки на участие в конкурсе:

Претендент на участие в конкурсе представляет в качестве обеспечения конкурсной заявки денежные средства в размере 5 % размера ежемесячной платы за содержание и ремонт жилого помещения, умноженного на общую площадь жилых и нежилых помещений (за исключением помещений общего пользования) в многоквартирном доме. (Приложение 1).

Организатор конкурса:
Администрация Первомайского района
города Новосибирска

Характеристика объекта конкурса по лоту № 1

п/п	Адрес и № мн/ дома	Год постройки	Количество этажей	Количество квартир (комнат) ед.	Общая площадь жилых помещений, кв. м	Общая площадь нежилых помещений, кв. м	Площадь земельного участка, кв.м	Общая годовая стоимость работ и услуг (годовой размер платы) по многоквартирному дому, руб.	Виды благоустройства (перечень коммунальных услуг, включаемых в договор управления)
1	ул. Грунтовая, 3	1954, 1977	1	6	202,80	0	330,70	77 023,44	Электроснабжение
2	ул. Грунтовая, 7	1959, 2002	1	2	121,70	0	308,90	46 221,66	Электроснабжение
3	ул. Грунтовая, 9	1954	1	2	72,0	0	311,10	26 663,04	Электроснабжение
4	ул. Новоселов, 15	1952	2	8	422,30	0	323,60	171 842,32	Электроснабжение, ХВС, отопление
	ИТОГО		5	18	818,80	0	1 274,30	321 750,46	

Серия и тип постройки: данные отсутствуют
Кадастровый номер: нет данных

Размер обеспечения заявки на участие в конкурсе составляет: 16 087,52 руб. (шестнадцать тысяч ноль восемьдесят семь рублей пятьдесят две копейки).

**Извещение от 28.01.2016 года
о проведении открытого конкурса
по отбору управляющей организации для управления многоквартирными
домами, расположенными на территории Первомайского района
г. Новосибирска, по адресу: ул. Ростовская, 4, 18а, 20а, 24а; ул. Героев
Революции, 78; ул. 1-я Новгородская, 5**

Уважаемые организации и индивидуальные предприниматели, желающие осуществлять деятельность по управлению многоквартирным домом! Администрация Первомайского района города Новосибирска приглашает Вас принять участие в открытом конкурсе по отбору управляющей организации для многоквартирного дома.

1) Основание проведения конкурса и нормативные правовые акты, на основании которых проводится конкурс:

Конкурс проводится в соответствии с частями 4, 5 статьи 161 и частью 2 статьи 163 Жилищного кодекса Российской Федерации, Постановлением Правительства Российской Федерации от 06.02.06 № 75 «О порядке проведения органом местного самоуправления открытого конкурса по отбору управляющей организации для управления многоквартирным домом».

2) наименование, место нахождения, почтовый адрес и адрес электронной почты, номер телефона организатора конкурса:

Организатор конкурса:

Мэрия города Новосибирска в лице администрации Первомайского района города Новосибирска.

Место нахождения: ул. Физкультурная, 7, г. Новосибирск, 630046.

Почтовый адрес: ул. Физкультурная, 7, г. Новосибирск, 630046.

Телефон: (383) 228-85-41, 228-85-42, адрес электронной почты: lchazova@admnsk.ru, AUTkachenko@admnsk.ru.

3) характеристика объекта конкурса: (Приложение 1);

4) наименование обязательных работ и услуг по содержанию и ремонту объекта конкурса:

Управляющая организация должна осуществлять управление общим имуществом в многоквартирном доме, оказывать жилищные и коммунальные услуги, а именно:

1. Содержание и обслуживание системы электроснабжения многоквартирного дома.
2. Санитарное содержание земельного участка, входящего в состав общего имущества в зимний и летний период.
3. Аварийно-диспетчерское обслуживание.
4. Вывоз и утилизация ТБО и КГМ.

5. Проведение работ по замерам сопротивления изоляции электросетей.
8. Проведение работ по обработке огнезащитным составом деревянных конструкций чердачных помещений многоквартирного дома.

5) размер платы за содержание и ремонт жилого помещения:

ЛОТ	адрес	<i>Обязательные работы и услуги, руб.</i>	<i>Стоимость на 1 кв. м общей площади, (рублей в месяц)</i>
1	ул. Ростовская, 4	61 948,20	30,82
	ул. Ростовская, 18а	63 960,84	31,17
	ул. Ростовская, 20а	59 433,48	29,22
	ул. Ростовская, 24а	55 595,18	26,92
	ул. Героев Революции, 78	52 904,51	23,69
	ул.1-я Новгородская, 5	38 712,60	19,26
	ИТОГО	332 554,81	

б) перечень коммунальных услуг, предоставляемых управляющей организацией в порядке, установленном законодательством Российской Федерации:

Управляющая компания должна предоставлять следующие коммунальные услуги по тарифам, утверждённым в установленном порядке:

1. Электроснабжение.

Перечень предоставляемых управляющей организацией коммунальных услуг определяется исходя из степени благоустройства многоквартирного дома (Приложение 1);

7) **адрес официального сайта, на котором размещена конкурсная документация:**

Адрес официального сайта в сети Интернет, на котором размещена конкурсная документация: <http://torgi.gov.ru>

место и порядок предоставления конкурсной документации:

С конкурсной документацией можно ознакомиться с 29 января 2016 года по 29 февраля 2016 года с 14-00 до 16-00 часов в отделе энергетики, жилищного и комму-

нального хозяйства по адресу: кабинет 102, ул. Физкультурная, 7, г. Новосибирск, 630046. Контактное лицо: Ткаченко Антон Юрьевич, Чазова Лариса Владимировна, телефон (383) 228-85-41, 9383) 228-85-42, факс (383) 228-85-43.

размер, порядок и сроки внесения платы, взимаемой организатором конкурса за предоставление конкурсной документации: бесплатно;

8) место, порядок и срок подачи заявок на участие в конкурсе:

Дата начала срока подачи заявок на участие в открытом конкурсе является день, следующий за днем размещения на официальном сайте извещения о проведении открытого конкурса.

Заявки на участие подаются в запечатанных конвертах по адресу: ул. Физкультурная, 7, г. Новосибирск, 630046; отдел энергетики, жилищного и коммунального хозяйства администрации Первомайского района города Новосибирска, кабинет 102. При этом на конверте указывается наименование открытого конкурса, на участие в котором подается данная заявка. Заинтересованное лицо подает заявку на участие в конкурсе в письменной форме. Одно лицо вправе подать одну заявку. Представление заявки на участие в конкурсе является согласием претендента выполнять обязательные и предложенные им дополнительные работы и услуги за плату за содержание и ремонт жилого помещения, размер которой указан в извещении о проведении конкурса, а также предоставлять коммунальные услуги. Каждая заявка на участие в конкурсе, поступившая в установленный срок, регистрируется организатором конкурса. По требованию претендента организатор конкурса выдает расписку о получении такой заявки по форме согласно приложению 5 к конкурсной документации.

Заявки на участие в конкурсе предоставляются претендентами с даты опубликования настоящего извещения о конкурсе. Срок окончания подачи заявок – 11 часов 00 минут местного времени 29 февраля 2016 года по адресу: кабинет № 102, ул. Физкультурная, 7, г. Новосибирск, 630046.

9) место, дата и время вскрытия конвертов с заявками на участие в конкурсе:

Администрация Первомайского района города Новосибирска: ул. Физкультурная, 7, г. Новосибирск, 630046; кабинет 102; 29 февраля 2016 года в 11 час. 00 мин.

место, дата и время рассмотрения конкурсной комиссией заявок на участие в конкурсе:

Администрация Первомайского района города Новосибирска: ул. Физкультурная, 7, г. Новосибирск, 630046; кабинет 102; 02 марта 2016 года в 11 час. 00 мин.

10) место, дата и время проведения конкурса:

Администрация Первомайского района города Новосибирска: ул. Физкультурная, 7, г. Новосибирск, 630046; кабинет 102; 04 марта 2016 года в 11 час. 00 мин.

11) размер обеспечения заявки на участие в конкурсе:

Претендент на участие в конкурсе представляет в качестве обеспечения конкурсной заявки денежные средства в размере 5 % размера ежемесячной платы за содержание и ремонт жилого помещения, умноженного на общую площадь жилых и нежилых помещений (за исключением помещений общего пользования) в многоквартирном доме. (Приложение 1).

Организатор конкурса:
Администрация Первомайского района
города Новосибирска

Характеристика объекта конкурса по лоту № 1

п/п	Адрес и № мн/дома	Год постройки	Количество этажей	Количество квартир (комнат) ед.	Общая площадь жилых помещений, кв. м	Общая площадь нежилых помещений, кв. м	Площадь земельного участка, кв.м	Общая годовая стоимость работ и услуг (годовой размер платы) по многоквартирному дому, руб.	Виды благоустройства (перечень коммунальных услуг, включаемых в договор управления)
1	ул. Ростовская, 4	1930	1	8	114,7	0	2 772,00	61 948,20	электрообеспечение
2	ул. Ростовская, 18а	1931	1	8	114,7	0	7 996,00	63 960,84	электрообеспечение
3	ул. Ростовская, 20а	1931	1	7	110,90	0	7 996,00	59 433,48	электрообеспечение
4	ул. Ростовская, 24а	1931	1	8	102,90	0	8 365,28	55 595,18	электрообеспечение
5	ул. Героев Револлюции, 78	1931	1	8	123,90	0	1 050,00	52 904,51	электрообеспечение

6	ул.1-я Новго- родс- кая, 5	1936	1	8	94,3	0	965,1	38 712,60	электроснабжение
	ИТОГО		6	47	661,40	0	29 144,38	332 554,81	

Серия и тип постройки: данные отсутствуют
Кадастровый номер: нет данных

Размер обеспечения заявки на участие в конкурсе составляет: 16 627,74 руб. (шестнадцать тысяч шестьсот двадцать семь рублей семьдесят четыре копейки).

**Извещение от 28.01.2016 года
о проведении открытого конкурса
по отбору управляющей организации для управления многоквартирными
домами, расположенными на территории Первомайского района
г. Новосибирска, по адресу: ул. Сокольническая, 156, 160, 166;
ул. Старое шоссе, 136**

Уважаемые организации и индивидуальные предприниматели, желающие осуществлять деятельность по управлению многоквартирным домом! Администрация Первомайского района города Новосибирска приглашает Вас принять участие в открытом конкурсе по отбору управляющей организации для многоквартирного дома.

1) Основание проведения конкурса и нормативные правовые акты, на основании которых проводится конкурс:

Конкурс проводится в соответствии с частями 4, 5 статьи 161 и частью 2 статьи 163 Жилищного кодекса Российской Федерации, Постановлением Правительства Российской Федерации от 06.02.06 № 75 «О порядке проведения органом местного самоуправления открытого конкурса по отбору управляющей организации для управления многоквартирным домом».

2) наименование, место нахождения, почтовый адрес и адрес электронной почты, номер телефона организатора конкурса:

Организатор конкурса:

Мэрия города Новосибирска в лице администрации Первомайского района города Новосибирска.

Место нахождения: ул. Физкультурная, 7, г. Новосибирск, 630046.

Почтовый адрес: ул. Физкультурная, 7, г. Новосибирск, 630046.

Телефон: (383) 228-85-41, 228-85-42, адрес электронной почты: lchazova@admnsk.ru, AUTkachenko@admnsk.ru.

3) характеристика объекта конкурса: (Приложение 1);

4) наименование обязательных работ и услуг по содержанию и ремонту объекта конкурса:

Управляющая организация должна осуществлять управление общим имуществом в многоквартирном доме, оказывать жилищные и коммунальные услуги, а именно:

1. Содержание и обслуживание системы электроснабжения многоквартирного дома.

2. Санитарное содержание земельного участка, входящего в состав общего имущества в зимний и летний период.

3. Содержание и обслуживание конструктивных элементов здания

4. Аварийно-диспетчерское обслуживание.

5. Вывоз и утилизация ТБО, КГМ и ЖБО

6. Проведение работ по обработке огнезащитным составом деревянных конс-

трукций чердачных помещений многоквартирного дома.

7. Проведение работ по замерам сопротивления изоляции электросетей

5) размер платы за содержание и ремонт жилого помещения:

ЛОТ	адрес	Обязательные работы и услуги, руб.	Стоимость на 1 кв. м общей площади, (рублей в месяц)
1	ул. Сокольническая, 156	58 183,73	36,76
	ул. Сокольническая, 160	47 587,97	32,32
	ул. Сокольническая, 166	50 147,71	32,32
	ул. Старое шоссе, 136	32 352,10	31,06
	ИТОГО	188 271,51	

6) перечень коммунальных услуг, предоставляемых управляющей организацией в порядке, установленном законодательством Российской Федерации:

Управляющая компания должна предоставлять следующие коммунальные услуги по тарифам, утвержденным в установленном порядке:

1. Электроснабжение;
2. Холодное водоснабжение (ул. Старое шоссе, 136);
3. Отопление (ул. Старое шоссе, 136).

Перечень предоставляемых управляющей организацией коммунальных услуг определяется исходя из степени благоустройства многоквартирного дома (Приложение 1);

7) адрес официального сайта, на котором размещена конкурсная документация:

Адрес официального сайта в сети Интернет, на котором размещена конкурсная документация: <http://torgi.gov.ru>

место и порядок предоставления конкурсной документации:

С конкурсной документацией можно ознакомиться с 29 января 2016 года по 29 февраля 2016 года с 14-00 до 16-00 часов в отделе энергетике, жилищного и коммунального хозяйства по адресу: кабинет 102, ул. Физкультурная, 7, г. Новосибирск, 630046. Контактное лицо: Ткаченко Антон Юрьевич, Чазова Лариса Владимировна, телефон (383) 228-85-41, 9383) 228-85-42, факс (383) 228-85-43.

размер, порядок и сроки внесения платы, взимаемой организатором конкурса за предоставление конкурсной документации: бесплатно;

8) место, порядок и срок подачи заявок на участие в конкурсе:

Дата начала срока подачи заявок на участие в открытом конкурсе является день, следующий за днем размещения на официальном сайте извещения о проведении открытого конкурса.

Заявки на участие подаются в запечатанных конвертах по адресу: ул. Физкультурная, 7, г. Новосибирск, 630046; отдел энергетики, жилищного и коммунального хозяйства администрации Первомайского района города Новосибирска, кабинет 102. При этом на конверте указывается наименование открытого конкурса, на участие в котором подается данная заявка. Заинтересованное лицо подает заявку на участие в конкурсе в письменной форме. Одно лицо вправе подать одну заявку. Представление заявки на участие в конкурсе является согласием претендента выполнять обязательные и предложенные им дополнительные работы и услуги за плату за содержание и ремонт жилого помещения, размер которой указан в извещении о проведении конкурса, а также предоставлять коммунальные услуги. Каждая заявка на участие в конкурсе, поступившая в установленный срок, регистрируется организатором конкурса. По требованию претендента организатор конкурса выдает расписку о получении такой заявки по форме согласно приложению 5 к конкурсной документации.

Заявки на участие в конкурсе предоставляются претендентами с даты опубликования настоящего извещения о конкурсе. Срок окончания подачи заявок – 11 часов 00 минут местного времени 29 февраля 2016 года по адресу: кабинет № 102, ул. Физкультурная, 7, г. Новосибирск, 630046.

9) место, дата и время вскрытия конвертов с заявками на участие в конкурсе:

Администрация Первомайского района города Новосибирска: ул. Физкультурная, 7, г. Новосибирск, 630046; кабинет 102; 29 февраля 2016 года в 11 час. 00 мин.

место, дата и время рассмотрения конкурсной комиссией заявок на участие в конкурсе:

Администрация Первомайского района города Новосибирска: ул. Физкультурная, 7, г. Новосибирск, 630046; кабинет 102; 02 марта 2016 года в 11 час. 00 мин.

10) место, дата и время проведения конкурса:

Администрация Первомайского района города Новосибирска: ул. Физкультурная, 7, г. Новосибирск, 630046; кабинет 102; 04 марта 2016 года в 11 час. 00 мин.

11) размер обеспечения заявки на участие в конкурсе:

Претендент на участие в конкурсе представляет в качестве обеспечения конкурсной заявки денежные средства в размере 5 % размера ежемесячной платы за содержание и ремонт жилого помещения, умноженного на общую площадь жилых и нежилых помещений (за исключением помещений общего пользования) в многоквартирном доме. (Приложение 1).

Организатор конкурса:
Администрация Первомайского района
города Новосибирска

Приложение 1
Характеристика объекта конкурса по лоту № 1

п/п	Адрес и № мн/дома	Год постройки	Количество этажей	Количество квартир (комнат) ед.	Общая площадь жилых помещений, кв. м	Общая площадь нежилых помещений, кв. м	Площадь земельного участка, кв. м	Общая годовая стоимость работ и услуг (годовой размер платы) по многоквартирному дому, руб.	Виды благоустройства (перечень коммунальных услуг, включаемых в договор управления)
1	ул. Сокольническая, 156	1984	1	4	131,90	0	301,20	58 183,73	Электроснабжение
2	ул. Сокольническая, 160	1957	1	4	122,70	0	307,40	47 587,97	Электроснабжение
3	ул. Сокольническая, 166	1959	1	4	129,30	0	311,20	50 147,71	Электроснабжение
4	ул. Старое шоссе, 136	1957	1	2	86,80	0	315,30	32 352,10	Электроснабжение, Холодное водоснабжение, Отопление
	ИТОГО		4	14	470,70	0	1 235,10	188 271,51	

Серия и тип постройки: данные отсутствуют
Кадастровый номер: нет данных

Размер обеспечения заявки на участие в конкурсе составляет: 9 413,57 руб. (девять тысяч четыреста тринадцать рублей пятьдесят семь копеек).

**Извещение от 28.01.2016 года
о проведении открытого конкурса
по отбору управляющей организации для управления многоквартирным
домом, расположенным на территории Первомайского района
г. Новосибирска, по адресу: ул. Зональная, 2а, 7, 8, 10, 12, ул. Старое шоссе,
2, 3, 4, 6, 7, 8, 49, ул. Инвентарная, 19, пер. Старошоссеиный, 3**

Уважаемые организации и индивидуальные предприниматели, желающие осуществлять деятельность по управлению многоквартирным домом! Администрация Первомайского района города Новосибирска приглашает Вас принять участие в открытом конкурсе по отбору управляющей организации для многоквартирного дома.

1) Основание проведения конкурса и нормативные правовые акты, на основании которых проводится конкурс:

Конкурс проводится в соответствии с частями 4, 5 статьи 161 и частью 2 статьи 163 Жилищного кодекса Российской Федерации, Постановлением Правительства Российской Федерации от 06.02.06 № 75 «О порядке проведения органом местного самоуправления открытого конкурса по отбору управляющей организации для управления многоквартирным домом».

2) наименование, место нахождения, почтовый адрес и адрес электронной почты, номер телефона организатора конкурса:

Организатор конкурса:

Мэрия города Новосибирска в лице администрации Первомайского района города Новосибирска.

Место нахождения: ул. Физкультурная, 7, г. Новосибирск, 630046.

Почтовый адрес: ул. Физкультурная, 7, г. Новосибирск, 630046.

Телефон: (383) 228-85-41, 228-85-42, адрес электронной почты: lchazova@admnsk.ru, AUTkachenko@admnsk.ru.

3) характеристика объекта конкурса: (Приложение 1);

4) наименование обязательных работ и услуг по содержанию и ремонту объекта конкурса:

Управляющая организация должна осуществлять управление общим имуществом в многоквартирном доме, оказывать жилищные и коммунальные услуги, а именно:

1. Содержание и обслуживание инженерного оборудования многоквартирного дома (систем ВС и ВО).

2. Содержание и обслуживание системы электроснабжения многоквартирного дома.

3. Содержание и обслуживание конструктивных элементов многоквартирного дома

4. Санитарное содержание земельного участка, входящего в состав общего имущества, в зимний и летний период.

5. Аварийно-диспетчерское обслуживание.
6. Вывоз и утилизация ТБО, КГМ и ЖБО.
7. Проведение работ по обработке огнезащитным составом деревянных конструкций чердачных помещений многоквартирного дома.

5) размер платы за содержание и ремонт жилого помещения:

ЛОТ	адрес	<i>Обязательные работы и услуги, руб.</i>	<i>Стоимость на 1 кв. м общей площади, (рублей в месяц)</i>
1	ул. Зональная, 2а	144 825,47	37,33
	ул. Зональная, 7	191 429,47	39,08
	ул. Зональная, 8	201 375,76	41,61
	ул. Зональная, 10	48 562,20	35,19
	ул. Зональная, 12	176 129,83	35,47
	ул. Старое шоссе, 2	171 085,10	32,61
	ул. Старое шоссе, 3	230 683,31	40,91
	ул. Старое шоссе, 4	207 712,51	38,16
	ул. Старое шоссе, 6	181 480,26	32,77
	ул. Старое шоссе, 7	195 821,81	35,56
	ул. Старое шоссе, 8	220 492,87	33,82
	ул. Старое шоссе, 49	128 676,91	24,92
	ул. Инвентарная, 19	51 893,06	25,71
	пер. Старошоссейный, 3	28 244,41	22,61
ИТОГО	2 178 412,97		

б) перечень коммунальных услуг, предоставляемых управляющей организацией в порядке, установленном законодательством Российской Федерации:

Управляющая компания должна предоставлять следующие коммунальные услуги по тарифам, утверждённым в установленном порядке:

1. Электроснабжение;
2. Холодное водоснабжение;
3. Водоотведение;
4. Отопление.

Перечень предоставляемых управляющей организацией коммунальных услуг определяется исходя из степени благоустройства многоквартирного дома (Приложение 1);

7) адрес официального сайта, на котором размещена конкурсная документация:

Адрес официального сайта в сети Интернет, на котором размещена конкурсная документация: <http://torgi.gov.ru>

место и порядок предоставления конкурсной документации:

С конкурсной документацией можно ознакомиться с 29 января 2016 года по 29 февраля 2016 года с 14-00 до 16-00 часов в отделе энергетики, жилищного и коммунального хозяйства по адресу: кабинет 102, ул. Физкультурная, 7, г. Новосибирск, 630046. Контактное лицо: Ткаченко Антон Юрьевич, Чазова Лариса Владимировна, телефон (383) 228-85-41, 9383) 228-85-42, факс (383) 228-85-43.

размер, порядок и сроки внесения платы, взимаемой организатором конкурса за предоставление конкурсной документации: бесплатно;

8) место, порядок и срок подачи заявок на участие в конкурсе:

Дата начала срока подачи заявок на участие в открытом конкурсе является день, следующий за днем размещения на официальном сайте извещения о проведении открытого конкурса.

Заявки на участие подаются в запечатанных конвертах по адресу: ул. Физкультурная, 7, г. Новосибирск, 630046; отдел энергетики, жилищного и коммунального хозяйства администрации Первомайского района города Новосибирска, кабинет 102. При этом на конверте указывается наименование открытого конкурса, на участие в котором подается данная заявка. Заинтересованное лицо подает заявку на участие в конкурсе в письменной форме. Одно лицо вправе подать одну заявку. Представление заявки на участие в конкурсе является согласием претендента выполнять обязательные и предложенные им дополнительные работы и услуги за плату за содержание и ремонт жилого помещения, размер которой указан в извещении о проведении конкурса, а также предоставлять коммунальные услуги. Каждая

заявка на участие в конкурсе, поступившая в установленный срок, регистрируется организатором конкурса. По требованию претендента организатор конкурса выдает расписку о получении такой заявки по форме согласно приложению 5 к конкурсной документации.

Заявки на участие в конкурсе предоставляются претендентами с даты опубликования настоящего извещения о конкурсе. Срок окончания подачи заявок – 11 часов 00 минут местного времени 29 февраля 2016 года по адресу: кабинет № 102, ул. Физкультурная, 7, г. Новосибирск, 630046.

9) место, дата и время вскрытия конвертов с заявками на участие в конкурсе:

Администрация Первомайского района города Новосибирска: ул. Физкультурная, 7, г. Новосибирск, 630046; кабинет 102; 29 февраля 2016 года в 11 час. 00 мин.

место, дата и время рассмотрения конкурсной комиссией заявок на участие в конкурсе:

Администрация Первомайского района города Новосибирска: ул. Физкультурная, 7, г. Новосибирск, 630046; кабинет 102; 02 марта 2016 года в 11 час. 00 мин.

10) место, дата и время проведения конкурса:

Администрация Первомайского района города Новосибирска: ул. Физкультурная, 7, г. Новосибирск, 630046; кабинет 102; 04 марта 2016 года в 11 час. 00 мин.

11) размер обеспечения заявки на участие в конкурсе:

Претендент на участие в конкурсе представляет в качестве обеспечения конкурсной заявки денежные средства в размере 5 % размера ежемесячной платы за содержание и ремонт жилого помещения, умноженного на общую площадь жилых и нежилых помещений (за исключением помещений общего пользования) в многоквартирном доме. (Приложение 1).

Организатор конкурса:
Администрация Первомайского района
города Новосибирска

Характеристика объекта конкурса по лоту № 1

п/п	Адрес и № мн/дома	Год постройки	Количество этажей	Количество квартир (комнат) ед.	Общая площадь жилых помещений, кв. м	Общая площадь нежилых помещений, кв. м	Площадь земельного участка, кв.м	Общая годовая стоимость работ и услуг (годовой размер платы) по многоквартирному дому, руб.	Виды благоустройства (перечень коммунальных услуг, включаемых в договор управления)
1	Ул. Зональная, 2а	1960	2	8	323,30	0	383,4	144 825,47	Электроснабжение, водоотведение, отопление, холодное водоснабжение
2	ул. Зональная, 7	1955	2	8	408,20	0	456,7	191 429,47	Электроснабжение, водоотведение, отопление, холодное водоснабжение
3	ул. Зональная, 8	1955	2	8	403,30	0	384,5	201 375,76	Электроснабжение, водоотведение, отопление, холодное водоснабжение
4	Ул. Зональная, 10	1955	1	2	115,0	0	230,5	48 562,20	Электроснабжение, отопление
5	ул. Зональная, 12	1955	2	4	413, 8	0	432,00	176 129,83	Электроснабжение, водоотведение, отопление, холодное водоснабжение

6	ул. Старое шоссе, 2	1955	2	8	437,2	0	489,7	171 085,10	Электроснабжение, водоотведение, отопление, холодное водоснабжение
7	ул. Старое шоссе, 3	1955	2	8	469,9	0	403,60	230 683,31	Электроснабжение, водоотведение, отопление, холодное водоснабжение
8	ул. Старое шоссе, 4	1952	2	8	453,6	0	421,30	207 712,51	Электроснабжение, водоотведение, отопление, холодное водоснабжение
9	ул. Старое шоссе, 6	1952	2	8	461,5	0	487,6	181 480,26	Электроснабжение, водоотведение, отопление, холодное водоснабжение
10	ул. Старое шоссе, 7	1955	2	8	458,9	0	450,8	195 821,81	Электроснабжение, водоотведение, отопление, холодное водоснабжение
11	ул. Старое шоссе, 8	1954	2	8	543,3	0	603,8	220 492,87	Электроснабжение, водоотведение, отопление, холодное водоснабжение

12	Ул. Старое шоссе, 49	1956	2	8	430,3	0	401,3	128 676,91	Электроснабжение, водоотведение, холодное водоснабжение
13	Ул. Инвентарная, 19	1953	1	9	168,2	0	317,5	51 893,06	Электроснабжение
14	пер. Старошосейный, 3	1952	1	2	104,10	0	289,3	28 244,41	Электроснабжение
	Итого		27	97	5 190,60	0	5 752,00	2 178 412,97	

Серия и тип постройки: данные отсутствуют
Кадастровый номер: нег данных

Размер обеспечения заявки на участие в конкурсе составляет: 108 920,65 руб. (сто восемь тысяч девятьсот двадцать рублей шестьдесят пять копеек).

**Извещение от 28.01.2016 года
о проведении открытого конкурса
по отбору управляющей организации для управления многоквартирным
домом, расположенным на территории Первомайского района
г. Новосибирска, по адресу: ул. Сызранская, 9**

Уважаемые организации и индивидуальные предприниматели, желающие осуществлять деятельность по управлению многоквартирным домом! Администрация Первомайского района города Новосибирска приглашает Вас принять участие в открытом конкурсе по отбору управляющей организации для многоквартирного дома.

1) Основание проведения конкурса и нормативные правовые акты, на основании которых проводится конкурс:

Конкурс проводится в соответствии с частями 4, 5 статьи 161 и частью 2 статьи 163 Жилищного кодекса Российской Федерации, Постановлением Правительства Российской Федерации от 06.02.06 № 75 «О порядке проведения органом местного самоуправления открытого конкурса по отбору управляющей организации для управления многоквартирным домом».

2) наименование, место нахождения, почтовый адрес и адрес электронной почты, номер телефона организатора конкурса:

Организатор конкурса:

Мэрия города Новосибирска в лице администрации Первомайского района города Новосибирска.

Место нахождения: ул. Физкультурная, 7, г. Новосибирск, 630046.

Почтовый адрес: ул. Физкультурная, 7, г. Новосибирск, 630046.

Телефон: (383) 228-85-41, 228-85-42, адрес электронной почты: lchazova@admnsk.ru, AUTkachenko@admnsk.ru.

3) характеристика объекта конкурса: (Приложение 1);

4) наименование обязательных работ и услуг по содержанию и ремонту объекта конкурса:

Управляющая организация должна осуществлять управление общим имуществом в многоквартирном доме, оказывать жилищные и коммунальные услуги, а именно:

1. Содержание и обслуживание инженерного оборудования многоквартирного дома (систем отопления, ВС и ВО).

2. Содержание и обслуживание системы электроснабжения многоквартирного дома.

3. Санитарное содержание земельного участка, входящего в состав общего имущества в зимний и летний период.

4. Содержание и обслуживание конструктивных элементов здания.
5. Аварийно-диспетчерское обслуживание.
6. Вывоз и утилизация ТБО и КГМ.
7. Проведение работ по замерам сопротивления изоляции электросетей.
8. Проведение работ по обработке огнезащитным составом деревянных конструкций чердачных помещений многоквартирного дома.

5) размер платы за содержание и ремонт жилого помещения:

ЛОТ	адрес	Обязательные работы и услуги, руб.	Стоимость на 1 кв. м общей площади, (рублей в месяц)
1	ул. Сызранская, 9	647 266,10	37,63
	ИТОГО	647 266,10	

6) перечень коммунальных услуг, предоставляемых управляющей организацией в порядке, установленном законодательством Российской Федерации:

Управляющая компания должна предоставлять следующие коммунальные услуги по тарифам, утверждённым в установленном порядке:

1. Снабжение холодной и горячей водой.
2. Водоотведение.
3. Электроснабжение.
4. Отопление

Перечень предоставляемых управляющей организацией коммунальных услуг определяется исходя из степени благоустройства многоквартирного дома (Приложение 1);

7) адрес официального сайта, на котором размещена конкурсная документация:

Адрес официального сайта в сети Интернет, на котором размещена конкурсная документация: <http://torgi.gov.ru>

место и порядок предоставления конкурсной документации:

С конкурсной документацией можно ознакомиться с 29 января 2016 года по 29 февраля 2016 года с 14-00 до 16-00 часов в отделе энергетики, жилищного и коммунального хозяйства по адресу: кабинет 102, ул. Физкультурная, 7, г. Новосибирск, 630046. Контактное лицо: Ткаченко Антон Юрьевич, Чазова Лариса Владимировна, телефон (383) 228-85-41, 9383) 228-85-42, факс (383) 228-85-43.

размер, порядок и сроки внесения платы, взимаемой организатором конкурса за предоставление конкурсной документации: бесплатно;

8) место, порядок и срок подачи заявок на участие в конкурсе:

Дата начала срока подачи заявок на участие в открытом конкурсе является день, следующий за днем размещения на официальном сайте извещения о проведении открытого конкурса.

Заявки на участие подаются в запечатанных конвертах по адресу: ул. Физкультурная, 7, г. Новосибирск, 630046; отдел энергетики, жилищного и коммунального хозяйства администрации Первомайского района города Новосибирска, кабинет 102. При этом на конверте указывается наименование открытого конкурса, на участие в котором подается данная заявка. Заинтересованное лицо подает заявку на участие в конкурсе в письменной форме. Одно лицо вправе подать одну заявку. Представление заявки на участие в конкурсе является согласием претендента выполнять обязательные и предложенные им дополнительные работы и услуги за плату за содержание и ремонт жилого помещения, размер которой указан в извещении о проведении конкурса, а также предоставлять коммунальные услуги. Каждая заявка на участие в конкурсе, поступившая в установленный срок, регистрируется организатором конкурса. По требованию претендента организатор конкурса выдает расписку о получении такой заявки по форме согласно приложению 5 к конкурсной документации.

Заявки на участие в конкурсе предоставляются претендентами с даты опубликования настоящего извещения о конкурсе. Срок окончания подачи заявок – 11 часов 00 минут местного времени 29 февраля 2016 года по адресу: кабинет № 102, ул. Физкультурная, 7, г. Новосибирск, 630046.

9) место, дата и время вскрытия конвертов с заявками на участие в конкурсе:

Администрация Первомайского района города Новосибирска: ул. Физкультурная, 7, г. Новосибирск, 630046; кабинет 102; 29 февраля 2016 года в 11 час. 00 мин.

место, дата и время рассмотрения конкурсной комиссией заявок на участие в конкурсе:

Администрация Первомайского района города Новосибирска: ул. Физкультурная, 7, г. Новосибирск, 630046; кабинет 102; 02 марта 2016 года в 11 час. 00 мин.

10) место, дата и время проведения конкурса:

Администрация Первомайского района города Новосибирска: ул. Физкультурная, 7, г. Новосибирск, 630046; кабинет 102; 04 марта 2016 года в 11 час. 00 мин.

11) размер обеспечения заявки на участие в конкурсе:

Претендент на участие в конкурсе представляет в качестве обеспечения конкурсной заявки денежные средства в размере 5 % размера ежемесячной платы за содержание и ремонт жилого помещения, умноженного на общую площадь жилых и нежилых помещений (за исключением помещений общего пользования) в многоквартирном доме. (Приложение 1).

Организатор конкурса:
Администрация Первомайского района
города Новосибирска

Характеристика объекта конкурса по лоту № 1

п/п	Адрес и № мн/дома	Год постройки	Количество этажей	Количество квартир (комнат) ед.	Общая площадь жилых помещений, кв. м	Общая площадь жилых помещений, кв. м	Площадь земельного участка, кв.м	Общая годовая стоимость работ и услуг (годовой размер платы) многоквартирному дому, руб.	Виды благоустройства (перечень коммунальных услуг, включаемых в договор управления)
1	Ул. Сызранская, 9 г. Новосибирск	1957	3	23	1 433,40	0	1 602,30	647 266,10	Холодное водоснабжение, горячее водоснабжение, водоотведение, электро-снабжение
	ИТОГО		3	23	1 433,40	0	1 602,30	647 266,10	

Серия и тип постройки: данные отсутствуют
Кадастровый номер: нет данных

Размер обеспечения заявки на участие в конкурсе составляет: 32 363,30 руб. (тридцать две тысячи триста шестьдесят три рубля тридцать копеек)

УТВЕРЖДАЮ
Глава администрации Центрального округа
по Железнодорожному, Завельцовскому и
Центральному районам города Новосибирска

_____ С. И. Канунников
« ____ » _____ 2016 г.

**Извещение
о проведении аукциона по продаже земельного участка в целях
индивидуального жилищного строительства**

Наименование, место нахождения, почтовый адрес и адрес электронной почты, номер контактного телефона органа местного самоуправления: *Мэрия города Новосибирска, от имени которой действует Администрация Центрального округа по Железнодорожному, Завельцовскому и Центральному районам города Новосибирска: 630004, г. Новосибирск, ул. Ленина, 57, тел. 227-5928, vfedoreeva@admnsk.ru.*

Организатор аукциона: Мэрия города Новосибирска, от имени которой действует уполномоченный орган - Администрация Центрального округа по Железнодорожному, Завельцовскому и Центральному районам города Новосибирска.

Место, дата, время проведения аукциона: г. Новосибирск, ул. Ленина, д. 57, каб. 302, **01 марта 2016 года в 10.30.**

Адрес земельного участка: город Новосибирск, переулок 3-й Орловский, [7].

Решение о проведении аукциона: постановление мэрии города Новосибирска от 29.12.2015 № 7465 «О проведении аукциона по продаже земельного участка в целях индивидуального жилищного строительства по пер. 3-му Орловскому, [7]».

Площадь земельного участка – 600 кв. м.

Кадастровый номер земельного участка – 54:35:031633:30.

В соответствии с актом обследования от 20.10.2015 №18-М земельный участок огорожен металлическим забором, доступ ограничен, на территории земельного участка имеется древесно-кустарниковая растительность, в том числе ценных пород деревьев.

На земельный участок, являющийся предметом аукциона, государственная собственность на который не разграничена, право собственности не зарегистрировано.

Обременения земельного участка: отсутствуют.

Разрешенное использование – индивидуальные жилые дома.

Категория земель – земли населенных пунктов.

Территориальная зона – часть зоны застройки индивидуальными жилыми домами (Ж-6).

Допустимые параметры разрешенного строительства объекта капитального строительства:

- минимальный отступ от границ земельного участка, за пределами которых запрещено строительство зданий, строений, сооружений, – 3 м (минимальный отступ не устанавливается при условии согласования с правообладателем смежного земельного участка с соблюдением технических регламентов);

- предельное максимальное количество этажей для индивидуального жилого дома – 3 этажа;

- максимальный процент застройки в границах земельного участка, определяемый как отношение суммарной площади земельного участка, которая может быть застроена, ко всей площади земельного участка (без учета эксплуатируемой кровли подземных, подвальных, цокольных частей объектов) для индивидуальных жилых домов – 30%.

В соответствии с письмом АО «РЭС» от 22.04.2014 № 53-15/98635, технологическое присоединение объекта строительства с нагрузкой 11,5 кВт возможно осуществить по распределительной электрической сети 10 кВ от ПС 110 кВ Мочище, входящей в зону эксплуатационной ответственности АО «РЭС». Объем свободной для технологического присоединения потребителей трансформаторной мощности по ПС 110 кВ Мочище по состоянию на 01.01.2014 г. составляет 0 МВт.

Технологическое присоединение объекта строительства к электрическим сетям возможно при условии выполнения следующих мероприятий:

- 1) выполнение проекта и мероприятий по замене трансформаторов на ПС 110 кВ Мочище на трансформаторы большей мощности с выполнением сопутствующего объема работ по замене оборудования на ПС;

- 2) строительство электрических сетей 0,4 кВ в необходимом объеме.

Указанный объем мероприятий является ориентировочным и предварительным, и не является основанием для разработки проектно-технической документации, строительно-монтажных и пуско-наладочных работ в целях технологического присоединения энергопринимающих устройств к электрическим сетям. Технические условия и договор об осуществлении технологического присоединения будут разработаны сетевой организацией (АО «РЭС») на основании заявки на технологическое присоединение индивидуального жилого дома, планируемого к строительству по адресу: пер. 3-й Орловский, [7] в Заельцовском районе, оформленной в соответствии с требованиями «Правил технологического присоединения энергопринимающих устройств потребителей электрической энергии, объектов по производству электрической энергии, а также объектов электросетевого хозяйства, принадлежащих сетевым организациям и иным лицам, к электрическим сетям», утвержденных Постановлением Правительства РФ от 27.12.2004 № 861, при этом плата за технологическое присоединение объекта будет определена в соответствии с действующим на момент подготовки договора тарифа за технологическое присоединение.

Прием заявок на технологическое присоединение к электрическим сетям осу-

ществляется в Центре обслуживания клиентов АО «РЭС», который находится по адресу: г. Новосибирск, ул. Советская, 5, БЦ Кронос, блок «С» (тел. 289-37-38).

В соответствии с письмом ОАО «Городские газовые сети» от 17.07.2015 № 4543 подключение объекта капитального строительства (жилого здания) к газораспределительным сетям по пер. 3-й Орловскому, [7] возможно с максимальным часовым расходом газа – 5 м³/час. Подача газа от ГРС-6. Точка подключения - распределительный надземный газопровод низкого давления, проходящий по границе участка. Подключение объекта к системе газоснабжения возможно не позднее 01.07.2016 года. Срок действия технических условий подключения - 3 года. Для реализации указанной технической возможности газификации объекта капитального строительства необходимо выполнение мероприятий по созданию новых и реконструкции существующих газораспределительных сетей.

По истечении срока действия технических условий, параметры подключения могут быть изменены. Данные технические условия подключения не являются основанием для разработки проекта газификации.

В соответствии с письмом МУП г. Новосибирска «ГОРВОДОКАНАЛ» от 24.02.2014 № 31/21-0637 подключение строящегося индивидуального жилого дома по пер. 3-му Орловскому, [7] в Заельцовском районе к сетям водоснабжения с максимальной нагрузкой 0,073 куб.м/час (1,75 куб.м/сут.) возможно в точке:

-ближайший водопровод централизованной системы холодного водоснабжения, к которому возможно подключение объекта – водопровод Д=75мм в проектируемом колодце или существующем внутриквартальном водопроводе на основании согласия владельцев сети.

Сети канализации в районе размещения объекта отсутствуют.

Срок подключения строящегося объекта к сетям водоснабжения во II квартале 2015 г.

Срок действий настоящих технических условий 2 года с даты их выдачи.

По истечении этого срока параметры выданных технических условий могут быть изменены. В случае, если в течение 1 года с даты получения настоящих технических условий правообладатель земельного участка не определит необходимую ему окончательную подключаемую нагрузку и не обратится с заявлением о подключении объекта к сетям водоснабжения, и не заключит договор о подключении объекта, обязательства МУП г. Новосибирска «ГОРВОДОКАНАЛ» по обеспечению подключения объекта капитального строительства к сетям инженерно-технического обеспечения в соответствии с данными техническими условиями прекращаются.

МУП г. Новосибирска «ГОРВОДОКАНАЛ» сообщает, что по отводимому земельному участку под строительство индивидуального жилого дома по пер. 3-му Орловскому, [7] в Заельцовском районе проходит водопровод Д =75мм, не являющийся муниципальной собственностью. Расстояние по горизонтали в свету в обе стороны от стенок существующего водопровода Д=75 мм от зданий и сооружений с учетом их архитектурных форм принимается – 5 метров.

Возможность выноса водопровода Д=75 мм или сохранение его в границах земельного участка решить с владельцами водопровода.

Начальная цена предмета аукциона – 960 000 рублей; задаток – 480 000 рублей; шаг аукциона – 28 000 рублей.

Срок принятия решения об отказе в проведении аукциона: не позднее чем за три дня до наступления даты проведения аукциона.

Перечень документов, представляемых для участия в аукционе:

- заявка на участие в аукционе по установленной форме (приложение № 1);
- копия документа, удостоверяющего личность заявителя;
- документы, подтверждающие внесение задатка.

Задаток вносится через банк по следующим реквизитам.

Реквизиты счета для перечисления задатка:

ДФиНП мэрии (администрация Центрального округа по Железнодорожному, Завельцовскому и Центральному районам города Новосибирска, л/с 509.01.001.3)

ИНН 5407482950

КПП 540701001

р/сч 40302810100045000002

Сибирское ГУ Банка России г. Новосибирск

БИК 045004001, ОКТМО 50701000, КБК 96800000000000000510

В текстовой части платежного документа необходимо указать: задаток для участия в аукционе по продаже земельного участка с кадастровым номером 54:35:031633:30.

Предоставление документов, подтверждающих внесение задатка, признается заключением соглашения о задатке.

Заявка на участие в аукционе составляется в двух экземплярах, один из которых остается у организатора аукциона, другой – у заявителя.

В случае подачи заявки представителем заявителя предъявляется оригинал доверенности с полномочиями на дачу согласия на обработку персональных данных доверителя.

Один заявитель вправе подать только одну заявку на участие в аукционе.

Адрес места приема, дата, время начала и окончания приема, порядок подачи заявки на участие в аукционе: г. Новосибирск, ул. Ленина, 57, каб. 306, с даты опубликования извещения о проведении аукциона по 26.02.2016 ежедневно (за исключением выходных и праздничных дней) с 09:30 до 12:30, с 14:30 до 16:30.

Дата рассмотрения заявок на участие в аукционе: 29 февраля 2016 года.

Место и срок подведения итогов аукциона, порядок определения победителей аукциона: г. Новосибирск, ул. Ленина, 57, каб. 306, 01 марта 2016 года .

Порядок проведения аукциона: Аукцион проводится в открытой форме. Аукцион ведет аукционист. Аукцион начинается с оглашения аукционистом начальной цены за земельный участок, «шага аукциона» и порядка проведения аукциона. Участникам аукциона выдаются карточки с номерами, которые они поднимают после оглашения аукционистом начальной цены за земельный участок и

удерживают их в вертикальном положении до тех пор, пока возможности позволят торговаться. Начальная цена предмета аукциона оглашается аукционистом с прибавлением «шага аукциона». Победителем аукциона признается участник аукциона, предложивший наибольшую цену за земельный участок относительно других участников аукциона.

В день проведения аукциона победитель аукциона, заявитель, признанный единственным участником аукциона, единственный принявший участие в аукционе его участник подписывает протокол аукциона в двух экземплярах. Один экземпляр протокола передается победителю аукциона, а второй остается у организатора аукциона.

Срок заключения договора купли-продажи земельного участка: победитель аукциона, заявитель, признанный единственным участником аукциона, единственный принявший участие в аукционе его участник обязаны заключить договор купли-продажи земельного участка не ранее чем через десять дней со дня размещения информации о результатах аукциона на официальном сайте, но не позднее чем через тридцать дней со дня направления ему организатором аукциона проекта указанного договора. Проект договора купли-продажи земельного участка (приложение № 3).

Если договор купли-продажи земельного участка не будет подписан победителем аукциона в установленные сроки, организатор аукциона предлагает заключить указанный договор иному участнику аукциона, который сделал предпоследнее предложение о цене земельного участка, по цене, предложенной победителем аукциона.

В случае отказа победителя аукциона, заявителя, признанного единственным участником аукциона, единственного принявшего участие в аукционе его участника от подписания договора купли-продажи в установленный срок, сумма задатка не возвращается.

Дата, время и порядок осмотра земельного участка на местности: осмотр осуществляется претендентами самостоятельно с даты опубликования извещения о проведении открытого аукциона в любое время.

С подробными техническими условиями АО «РЭС», МУП г. Новосибирска «ГОРВОДОКАНАЛ», ОАО «Городские газовые сети», топографической основой М 1:500 (коммуникациями, проходящими по земельному участку), актом обследования земельного участка, кадастровым паспортом земельного участка необходимо ознакомиться по адресу: г. Новосибирск, ул. Ленина, 57, каб. 306.

Победитель аукциона самостоятельно, за счет собственных средств освобождает земельный участок от выявленных им самовольно установленных объектов и зеленых насаждений.

Возврат задатка производится в следующих случаях:

- если заявитель отозвал принятую организатором аукциона заявку на участие в аукционе до дня окончания срока приема заявок, возврат задатка осуществляется в течение трех рабочих дней со дня поступления уведомления об отзыве заявки;

- если заявитель отозвал принятую организатором аукциона заявку на участие в аукционе позднее дня окончания срока приема заявок, возврат задатка осуществляется в течение трех рабочих дней со дня подписания протокола о результатах аукциона;

- если заявитель не допущен к участию в аукционе, возврат задатка осуществляется в течение трех рабочих дней со дня оформления протокола приема заявок на участие в аукционе;

- если заявитель не признан победителем аукциона, возврат задатка осуществляется в течение трех рабочих дней со дня подписания протокола о результатах аукциона.

Информация также размещается на официальном сайте Российской Федерации для размещения информации о проведении торгов www.torgi.gov.ru, а также на официальном сайте города Новосибирска www.novo-sibirsk.ru. Контактный телефон: 227 59 28, 227 58 71.

**ЗАЯВКА
на участие в аукционе
(для физического лица)**

1. Ознакомившись с данными информационного сообщения, опубликованного в Бюллетене органов местного самоуправления города Новосибирска и размещенного на официальном сайте города Новосибирска www.novo-sibirsk.ru, а также на официальном сайте Российской Федерации для размещения информации о проведении торгов www.torgi.gov.ru о проведении аукциона (далее по тексту – аукцион) _____

_____,
(дата проведения)

я, _____

(ФИО полностью, паспортные данные)

_____ заявляю об участии в аукционе на право заключения договора аренды земельного участка с кадастровым номером _____, площадью _____ (га), местоположение: _____ для строительства с разрешенным использованием: _____

(указывается разрешенное использование земельного участка)

2. В случае моей победы на аукционе я принимаю на себя обязательство оплатить сложившуюся в результате аукциона арендную плату за земельный участок в соответствии с условиями аукциона.

3. Уведомлен(на), что в случае отказа победителя аукциона, заявителя, признанного единственным участником аукциона, единственного принявшего участие в аукционе его участника от подписания протокола аукциона и (или) от заключения договора аренды земельного участка в установленный срок, сумма задатка не возвращается.

4. Уведомлен(а) о необходимости освобождения земельного участка от самовольно установленных металлических гаражей, погребов и других объектов, а также зеленых насаждений за счет собственных средств.

5. Ознакомлен(а) с предварительными техническими условиями на электроснабжение, теплоснабжение, водоотведение и водоснабжение объекта строительства; топоосновой М 1:500 (коммуникациями, проходящими по земельному участку); актом обследования земельного участка; земельным участком на местности и его характеристиками; кадастровым паспортом земельного участка, условиями проекта договора аренды земельного участка.

6. Адрес регистрации и банковские реквизиты заявителя _____

Телефон: _____

7. Перечень документов, прилагаемых к заявке:

- _____ ;
- _____ .

8. Я, _____, даю свое согласие на обработку мэрией города Новосибирска моих персональных данных и персональных данных доверителя (в случае представления интересов законным представителем или по доверенности) и подтверждаю, что, давая такое согласие, я действую по своей воле и в своих интересах (интересах своего доверителя). Настоящее согласие предоставляется на осуществление любых действий по обработке моих персональных данных для достижения целей обработки персональных данных и/или в течение срока хранения информации, в соответствии с требованиями, установленными Федеральным законом от 27.07.2006 № 152-ФЗ «О персональных данных» и принятыми в соответствии с ним нормативными правовыми актами. Данное согласие может быть отозвано в любой момент по моему письменному заявлению.

Подпись, ФИО _____

Заявку сдал _____ (ФИО, подпись)

Заявку принял _____ (ФИО, подпись)

_____ час. _____ мин. « _____ » _____ 20__ г. за № _____

ДОГОВОР № _____
КУПЛИ-ПРОДАЖИ ЗЕМЕЛЬНОГО УЧАСТКА

г.Новосибирск

« ____ » _____ 2016 г.

Мэрия города Новосибирска, именуемая в дальнейшем «Продавец», в лице заместителя начальника управления по земельным ресурсам мэрии города Новосибирска **Шмакова Егора Витальевича**, действующего на основании доверенности от 16.12.2015 № 01/40/06311, с одной стороны, и _____,

именуемое (-ый, -ая) в дальнейшем «Покупатель», с другой стороны, вместе именуемые «Стороны», заключили настоящий договор (далее – Договор) о нижеследующем:

1. Предмет Договора

1.1. Продавец обязуется передать в собственность, а Покупатель принять и оплатить по цене и на условиях Договора земельный участок из земель населенных пунктов с кадастровым номером **54:35:031633:30**, площадью **600 (шестьсот) кв.м.**, местоположение: **город Новосибирск, пер. 3-й Орловский 171** (далее – Участок).

1.2. Границы Участка указаны в кадастровом паспорте Участка, прилагаемом к Договору и являющимся его неотъемлемой частью (Приложение № 1).

1.3. Разрешенное использование Участка: **индивидуальные жилые дома**

2. Плата по Договору

2.1. Цена Участка, в соответствии с Протоколом, составляет _____

(_____) рублей __ коп. и подлежит оплате Покупателем за вычетом задатка, внесенного ранее, составляющим _____
(тысяч) рублей 00 коп.

2.2. Покупатель оплачивает цену Участка в течение 10 (десяти) календарных дней с момента заключения Договора на следующие платежные реквизиты: р/с _____

2.3. Исполнением обязательства по уплате цены Участка является поступление перечисленных сумм на расчетный счет, указанный в пункте 2.2 Договора.

Покупатель обязан в 10-дневный срок с момента предъявления в банк поручения либо внесения денежных средств, представить Продавцу платежные поручения (квитанции) с подлинной отметкой банка, приложив копии указанных платежных поручений (квитанций).

3. Ограничения использования и обременения Участка

3.1. Земельный участок передается свободным от прав третьих лиц, не является предметом спора, под залогом и арестом не состоит.

4. Права и обязанности Сторон

4.1. Продавец обязуется:

4.1.1. Передать Покупателю Участок свободным от любых прав третьих лиц.

4.1.2. Предоставить Покупателю имеющуюся у него информацию об обременениях Участка и ограничениях его использования.

4.1.3. Предоставить Покупателю иные сведения, необходимые для исполнения условий, установленных Договором.

4.2. Покупатель обязуется:

4.2.1. Оплатить цену, установленную разделом 2 Договора.

4.2.2. Предоставлять информацию о состоянии Участка по запросам соответствующих органов государственной власти и органов местного самоуправления, создавать необходимые условия для контроля за надлежащим выполнением условий Договора и установленного порядка использования Участка, а также обеспечивать доступ и проход на Участок их представителей.

4.2.3. Обеспечить безвозмездное и беспрепятственное использование объектов общего пользования (пешеходных и автомобильных дорог, объектов инженерной инфраструктуры), а также обеспечивать возможность доступа на Участок соответствующих служб для обслуживания и ремонта объектов общего пользования и инженерной инфраструктуры.

4.2.4. При необходимости, обеспечивать возможность размещения на Участке межевых и геодезических знаков и подъездов к ним.

4.2.5. За свой счет обеспечить государственную регистрацию права собственности на Участок и представить копии документов о государственной регистрации Продавцу.

5. Ответственность Сторон

5.1. Стороны несут ответственность за невыполнение либо ненадлежащее выполнение условий Договора в соответствии с законодательством Российской Федерации.

5.2. Ответственность и права Сторон, не предусмотренные в Договоре, определяются в соответствии с законодательством РФ.

5.3. За нарушения срока внесения платежа, указанного в пункте 2.2 Договора, Покупатель выплачивает Продавцу пени из расчета одной трехсотой действующей в это время ставки рефинансирования Центрального банка Российской Федерации от цены Участка за каждый календарный день просрочки. Пени перечисляются на расчетный счет, указанный в пункте 2.2 Договора

6. Переход права собственности

6.1. Право собственности на приобретаемый по Договору Участок переходит к Покупателю с момента государственной регистрации перехода права собственности в установленном законодательством порядке.

7. Рассмотрение споров

7.1. Все споры и разногласия, которые могут возникнуть из Договора, будут разрешаться по возможности путем переговоров между Сторонами, а при невозможности разрешения споров путем переговоров – в судебном порядке.

8. Особые условия

8.1. Изменение разрешенного использования, указанного в пункте 1.3 Договора, допускается в порядке, предусмотренном законодательством Российской Федерации.

8.2. Договор составлен в трех экземплярах, имеющих одинаковую юридическую силу. Все экземпляры передаются в Управление Федеральной службы государственной регистрации, кадастра и картографии по Новосибирской области. После проведения государственной регистрации один экземпляр передается Продавцу, один – Покупателю, один хранится в Управление Федеральной службы государственной регистрации, кадастра и картографии по Новосибирской области.

8.3. Договор вступает в силу с момента подписания его Сторонами и действует до момента выполнения Сторонами своих обязательств.

8.4. Продавец передает, а Покупатель принимает Участок по акту приема-передачи земельного участка, который является неотъемлемой частью Договора.

9. Приложения к Договору

1. Кадастровый паспорт Участка.

10. Подписи Сторон

Продавец

Мэрия города Новосибирска
630099, г. Новосибирск-99,
Красный проспект, 34

Заместитель начальника управления
по земельным ресурсам мэрии города
Новосибирска

_____ Е. В. Шмаков
МП

Покупатель

АКТ ПРИЕМА-ПЕРЕДАЧИ ЗЕМЕЛЬНОГО УЧАСТКА

г.Новосибирск

« ____ » _____ 2016 г.

Мэрия города Новосибирска, именуемая в дальнейшем «Продавец», в лице заместителя начальника управления по земельным ресурсам Шмакова Егора Витальевича, действующего на основании доверенности от 16.12.2015 № 01/40/06311, с одной стороны, и _____, именуемое (-ый, -ая) в дальнейшем «Покупатель», с другой стороны, вместе именуемые «Стороны», подписали настоящий акт приема-передачи о нижеследующем:

Продавец передал, а Покупатель принял земельный участок из земель населенных пунктов с кадастровым номером 54:35:031633:30, площадью 600 (шестьсот) кв.м, местоположение: город Новосибирск, Заельцовский район, пер. 3-й Орловский, 171, разрешенное использование: индивидуальные жилые дома (далее – Участок).

В момент передачи Участок находится в состоянии, пригодном для использования в соответствии с целями и условиями его предоставления.

Оплата по договору купли-продажи земельного участка от « ____ » _____ 2016 г. № _____ произведена полностью.

Стороны взаимных претензий друг к другу не имеют.

Подписи Сторон

Продавец

Покупатель

Мэрия города Новосибирска
630099, г. Новосибирск-99
Красный проспект, 34

Заместитель начальника управления
по земельным ресурсам мэрии города
Новосибирска

Е. В. Шмаков
МП

**Извещение о проведении собрания о согласовании местоположения
границы земельного участка, расположенного: обл. Новосибирская,
г. Новосибирск, ул. Державина, 42**

(кадастровый номер земельного участка 54:35:101230:26)

Кадастровым инженером – Ложниковой Марией Александровной, (630091, обл. Новосибирская, г. Новосибирск, Красный проспект, 50, e-mail mar20725554@yandex.ru, телефон+79232449856, номер квалификационного аттестата 5412401), выполняются кадастровые работы в отношении земельного участка, расположенного: обл. Новосибирская, г. Новосибирск, ул. Державина, 42 (кадастровый номер земельного участка 54:35:101230:26)

с целью подготовки межевого плана, необходимого для уточнения местоположения границ и площади данного земельного участка.

Заказчиком кадастровых работ является Производственный Кооператив «Газон» по строительству и эксплуатации овощехранилища (адрес: 630005, обл. Новосибирская, г. Новосибирск, ул. Державина, 42, кв. 81, тел. 224-48-85, 8913-891-10-31)

Собрание заинтересованных лиц по поводу согласования местоположения границ состоится «1» марта 2016 г. в 14-00 часов по адресу: обл. Новосибирская, г. Новосибирск, Красный проспект, д. 50, к 607.

С проектом межевого плана земельного участка можно ознакомиться по адресу: обл. Новосибирская, г. Новосибирск, Красный проспект, д. 50, к. 607 (с 9-00 до 13-00 и с 14-00 до 1600 часов в рабочие дни, кроме пятницы).

Обоснованные возражения по проекту межевого плана и требования о проведении согласования местоположения границ земельных участков на местности принимаются до «19» февраля 2016 г. по адресу: обл. Новосибирская, г. Новосибирск, Красный проспект, д. 50, к. 607 (с 9-00 до 13-00 и с 14-00 до 16-00 ч. в рабочие дни, кроме пятницы).

Смежные земельные участки, с правообладателями которых требуется согласовать местоположение границ, расположены:

- обл. Новосибирская, г. Новосибирск, ул. Державина, 44, занимаемый жилым домом (кадастровый номер земельного участка 54:35:101230:12)

При проведении согласования местоположения границ при себе необходимо иметь документ, удостоверяющий личность, документы о правах на земельный участок, или, в случае если на земельном участке расположен многоквартирный дом, документ, устанавливающий право на помещение в данном многоквартирном доме.

**ИЗВЕЩЕНИЕ О ПРОВЕДЕНИИ СОБРАНИЯ
О СОГЛАСОВАНИИ МЕСТОПОЛОЖЕНИЯ ГРАНИЦ
ЗЕМЕЛЬНЫХ УЧАСТКОВ**

Кадастровый инженер Большаков Вадим Владимирович, являющийся работником ООО «Изыскатель Плюс», № квалификационного аттестата 54-10-115, почтовый адрес: 630005, г. Новосибирск, ул. Достоевского, 58, тел.(383)362-15-59, e-mail: iziskatelplus@yandex.ru, в отношении земельного участка, расположенного: обл. Новосибирская, г. Новосибирск, ул. Богдана Хмельницкого, дом 63, с кадастровым номером: 54:35:041785:14 выполняет кадастровые работы по подготовке межевого плана, необходимого для уточнения местоположения границы и площади указанного земельного участка. Заказчиком работ является Шепелева Вера Александровна (почтовый адрес: 630110, г. г. Новосибирск, ул. Богдана Хмельницкого, дом 63, кв. 36, телефон: 89529077170). Собрание заинтересованных лиц (правообладателей смежных земельных участков) по поводу согласования местоположения границ состоится 29 февраля 2016 г. в 13 часов 00 минут по адресу: г. Новосибирск, ул. Достоевского, д.58. оф. 202. Смежные земельные участки, с правообладателями которых требуется согласовать местоположение границ - КН (местоположение): 54:35:041785:24, местоположение: обл. Новосибирская, г. Новосибирск, ул. Учительская, дом 40. Заинтересованные лица – правообладатели указанных земельных участков. Со схемой расположения земельных участков и проектом межевого плана можно ознакомиться по адресу: г. Новосибирск, ул. Достоевского, 58, офис 406, с 28.01.2016 по 28.02.2016 (включительно), с понедельника по пятницу с 9-00 до 16-00 часов. Возражения по установлению границ земельных участков могут быть представлены в письменной форме с их обоснованием с 28.01.2016 по 28.02.2016 (включительно) по указанному адресу. Обоснованными считаются возражения, подкрепленные доказательствами, свидетельствующие о том, что установление границ земельных участков в соответствии с проектом межевого плана нарушает законные интересы правообладателя смежного земельного участка. При проведении согласования местоположения границ при себе необходимо иметь документы о правах на земельный участок, документ, удостоверяющих личность, выписку из ЕГРЮЛ (для юридических лиц). В случае, если заинтересованное лицо является органом государственной власти или органом местного самоуправления, возможен иной порядок ознакомления с проектом межевого плана и согласованию местоположения границ земельных участков, осуществляемый в порядке и сроки, предусмотренные Федеральным законом № 221-ФЗ от 24.07.2007г. В этом случае заинтересованному лицу необходимо в указанные сроки направить свои предложения по адресу: 630005, г. Новосибирск, ул. Достоевского, 58, оф. 406, тел.(383) 362-15-59.

ИЗВЕЩЕНИЕ О ПРОВЕДЕНИИ СОБРАНИЯ О СОГЛАСОВАНИИ МЕСТОПОЛОЖЕНИЯ ГРАНИЦЫ ЗЕМЕЛЬНОГО УЧАСТКА

Кадастровым инженером Шрамко Жанной Владимировной, почтовый адрес: 630087, г. Новосибирск, ул. Немировича-Данченко, 120/5, эт.18, оф. 99 (630087, г. Новосибирск, а/я № 1), тел. 325-33-34, e-mail: ganna@gpp54.ru, номер квалификационного аттестата 54-10-5, выполняются кадастровые работы по образованию земельного участка :ЗУ1, местоположение: обл. Новосибирская, г. Новосибирск, ул. 25 лет Октября, 19/1.

Заказчиком кадастровых работ является Чернова Наталья Сергеевна, 630124, г. Новосибирск, Гусинобродское шоссе, 27 кв. 33, т. 8-913-915-5238.

Собрание заинтересованных лиц (правообладателей смежных земельных участков) по поводу согласования местоположения границ земельного участка состоится по адресу: 630087, г. Новосибирск, ул. Немировича-Данченко, 120/5, эт. 18, оф. 99 (ООО «ГеоПлан плюс»), 29 февраля 2016 г. в 11 ч. 30 м. По этому же адресу с «29» января 2016 г. по «29» февраля 2016 г. и во время проведения собрания можно предъявить требования о проведении согласования местоположения границы земельного участка на местности, ознакомиться с проектом межевого плана земельного участка и представить обоснованные письменные возражения относительно местоположения границы земельного участка, содержащегося в проекте межевого плана.

Смежные земельные участки, с правообладателями которых требуется согласовать местоположение границ (кадастровые номера, местоположение):

- 54:35:041975:14, местоположение установлено относительно ориентира, расположенного в границах участка. Ориентир жилой дом. Почтовый адрес ориентира: обл. Новосибирская, г. Новосибирск, ул. Богдана Хмельницкого, дом 52 (собственники помещений в многоквартирном доме);

- иные смежные земельные участки, расположенные в границах кадастрового квартала 54:35:041975.

При проведении согласования местоположения границ необходимо предъявить документы, удостоверяющие личность, подтверждающие полномочия заинтересованного лица (доверенность, выписка из ЕГРЮЛ), а также документы, подтверждающие права на земельные участки.

ГРАМОТАМИ МЭРИИ НАГРАДИТЬ:

Жукова Сергея Витальевича, директора Государственного бюджетного учреждения социального обслуживания Новосибирской области социально-реабилитационного центра для несовершеннолетних «Снегири», за большой вклад в социально-экономическое развитие Калининского района города Новосибирска и достигнутые показатели в работе в 2015 году;

Каличенко Андрея Владимировича, первого заместителя генерального директора общества с ограниченной ответственностью «Энергомонтаж», за большой вклад в социально-экономическое развитие Калининского района города Новосибирска и достигнутые показатели в работе в 2015 году;

Перкову Светлану Геннадьевну, начальника отдела потребительского рынка и защиты прав потребителей администрации Калининского района города Новосибирска, за большой вклад в социально-экономическое развитие Калининского района города Новосибирска и достигнутые показатели в работе в 2015 году;

Половникова Алексея Владимировича, руководителя региональной дирекции Новосибирского филиала общества с ограниченной ответственностью «Розница К-1», за большой вклад в социально-экономическое развитие Калининского района города Новосибирска и достигнутые показатели в работе в 2015 году;

Скурихину Татьяну Григорьевну, заместителя директора Сибирского института управления – филиала Федерального государственного бюджетного образовательного учреждения высшего образования «Российская академия народного хозяйства и государственной службы при Президенте Российской Федерации», за большой вклад в социально-экономическое развитие Калининского района города Новосибирска и достигнутые показатели в работе в 2015 году;

Шевелеву Ольгу Георгиевну, главного специалиста отдела образования администрации Калининского района города Новосибирска, за большой вклад в социально-экономическое развитие Калининского района города Новосибирска и достигнутые показатели в работе в 2015 году.

Решетникова Романа Владимировича, начальника зенитных ракетных войск войсковой части 29286, за личный вклад в поддержание боевой готовности, усердие и старание, проявленные при выполнении служебных обязанностей, и в связи с празднованием Дня защитника Отечества;

Усманова Марата Хамитовича, заместителя командира войсковой части 29286 по вооружению, за личный вклад в поддержание боевой готовности, усердие и старание, проявленные при выполнении служебных обязанностей, и в связи с празднованием Дня защитника Отечества.

Коллектив общества с ограниченной ответственностью Издательского Дома «НАВИГАТОР» (директор Данилин Дмитрий Борисович), за достигнутые трудовые успехи и большой вклад в социально-экономическое развитие Советского района города Новосибирска в 2015 году;

Каримову Ольгу Александровну, генерального директора общества с ограниченной ответственностью «ПД-Восток», за достигнутые трудовые успехи и большой вклад в социально-экономическое развитие Советского района города Новосибирска в 2015 году;

Логачева Сергея Николаевича, исполнительного директора открытого акционерного общества «15 центральный автомобильный ремонтный завод», за достигнутые трудовые успехи и большой вклад в социально-экономическое развитие Советского района города Новосибирска в 2015 году;

Фролушкину-Андрееву Людмилу Васильевну, председателя координационного совета Советского отделения Союза женщин Новосибирской области, за достигнутые трудовые успехи и большой вклад в социально-экономическое развитие Советского района города Новосибирска в 2015 году.

Загорулько Любовь Петровну, заведующую кафедрой иностранных языков, За личный вклад в поддержание боевой готовности, усердие и старание, проявленные при выполнении служебных обязанностей, и в связи с празднованием Дня защитника Отечества наградить военнослужащих Новосибирского военного института внутренних войск имени генерала армии И. К. Яковлева МВД России;

Курбацкого Василия Степановича, профессора кафедры обеспечения служебно-боевой деятельности внутренних войск, За личный вклад в поддержание боевой готовности, усердие и старание, проявленные при выполнении служебных обязанностей, и в связи с празднованием Дня защитника Отечества наградить военнослужащих Новосибирского военного института внутренних войск имени генерала армии И. К. Яковлева МВД России.

Плюснина Олега Юрьевича, директора 5 района филиала «Тепловые сети» акционерного общества «СИБЭКО», за большой вклад в социально-экономическое развитие Дзержинского района города Новосибирска в 2015 году и достигнутые трудовые успехи;

Хачатряна Артура Фрунзиковича, генерального директора общества с ограниченной ответственностью «ФОПОС», за большой вклад в социально-экономическое развитие Дзержинского района города Новосибирска в 2015 году и достигнутые трудовые успехи.

За первое место – коллектив общества с ограниченной ответственностью «Управляющая компания по эксплуатации жилья «Сибирская инициатива» (снежный городок по ул. Рассветной, 5; Калининский район), за победу в смотре-конкурсе «Лучший снежный городок» в зимний период 2015/2016 года;

За второе место – коллектив общества с ограниченной ответственностью «Управляющая компания жилищного хозяйства Октябрьского района» (снежный городок по ул. Грибоедова, 73; Октябрьский район), за победу в смотре-конкурсе «Лучший снежный городок» в зимний период 2015/2016 года;

За третье место – коллектив общества с ограниченной ответственностью «Управляющая компания «Дзержинец» (снежный городок по ул. Селезнева, 26; Дзержинский район), за победу в смотре-конкурсе «Лучший снежный городок» в зимний период 2015/2016 года.

СОДЕРЖАНИЕ

Заключение по результатам публичных слушаний по вопросам предоставления разрешений на условно разрешенный вид использования земельного участка или объекта капитального строительства	1
Заключение по результатам публичных слушаний по вопросам предоставления разрешений на отклонение от предельных параметров разрешенного строительства, реконструкции объектов капитального строительства	13
Заключение по результатам публичных слушаний по проекту постановления мэрии города Новосибирска «Об утверждении проекта планировки территории, ограниченной перспективной Ельцовской магистралью, перспективной городской магистралью непрерывного движения по ул. Бардина, перспективным продолжением Красного проспекта, в Засельцовском районе	17
Заключение по результатам публичных слушаний по проекту постановления мэрии города Новосибирска «Об утверждении проекта межевания территории квартала 1-01-04 в границах проекта планировки промышленной зоны Кировского района»	20
Правовые акты мэрии города Новосибирска	22
Постановления	23
О внесении изменения в состав Консультативного совета по вопросам этнокультурного развития и межнациональных отношений при мэрии города Новосибирска, утвержденный постановлением мэрии города Новосибирска от 22.06.2012 № 6093	23
О назначении публичных слушаний по проекту постановления мэрии города Новосибирска «Об утверждении проекта межевания территории квартала 2.20 в границах проекта планировки жилого района «Южно-Чемской» в Кировском районе»	24
О внесении изменений в таблицу приложения к постановлению мэрии города Новосибирска от 10.07.2014 № 5925 «Об утверждении плана противодействия коррупции в органах местного самоуправления города Новосибирска на 2014 – 2016 годы»	38

О внесении изменения в подпункт 2.7.4 административного регламента предоставления муниципальной услуги по подготовке и выдаче разрешений на строительство объектов капитального строительства, утвержденного постановлением мэрии города Новосибирска от 06.03.2015 № 2347	40
Об отчете об итогах эмиссии муниципальных облигаций города Новосибирска за 2015 год	41
О внесении изменений в административный регламент предоставления муниципальной услуги по подготовке и выдаче разрешения на строительство индивидуальных жилых домов, утвержденный постановлением мэрии города Новосибирска от 17.06.2014 № 4965	44
О внесении изменений в ведомственную целевую программу «Развитие системы социального обеспечения населения, опеки и попечительства в городе Новосибирске» на 2014 – 2016 годы, утвержденную постановлением мэрии города Новосибирска от 31.12.2013 № 12562	51
О создании муниципальной информационной системы «Схемы систем жизнеобеспечения города Новосибирска»	71
О реструктуризации задолженности организаций оборонно-промышленного комплекса – исполнителей государственного оборонного заказа, включенных в перечень стратегических организаций, по налогам, сборам, начисленным пеням и штрафам перед бюджетом города Новосибирска и списании этих пеней и штрафов	72
Об утверждении проекта межевания территории квартала 5.1 в границах проекта планировки восточной части Калининского района	85
О назначении публичных слушаний по проекту постановления мэрии города Новосибирска «Об утверждении проекта межевания территории квартала 191.02.01.01 в границах проекта планировки территории, ограниченной улицами Широкой, Станиславского, Титова и Связистов, в Ленинском районе»	91
О признании утратившим силу отдельных постановлений мэрии города Новосибирска	103
О назначении публичных слушаний по проекту постановления мэрии города Новосибирска «Об утверждении проекта межевания территории квартала 191.01.07.01 в границах проекта планировки территории, ограниченной улицами Широкой, Станиславского, Титова и Связистов, в Ленинском районе»	104

О внесении изменений в постановление мэрии города Новосибирска от 11.12.2013 № 11659 «Об утверждении Положения о проведении городского конкурса на соискание звания «Предприятие высокой социальной ответственности»	114
О проведении городского конкурса на соискание звания «Предприятие высокой социальной ответственности» по итогам работы за 2015 год	116
О подготовке проекта межевания территории квартала 352.01.01.01 в границах проекта планировки территории, ограниченной улицами Порт-Артурской, Широкой, полосой отвода железной дороги и Толмачевским шоссе, в Ленинском районе	119
О внесении изменений в постановление мэрии города Новосибирска от 28.03.2012 № 3000 «О закреплении муниципальных образовательных организаций, реализующих основные общеобразовательные программы начального общего, основного общего и среднего общего образования, за территориями города Новосибирска»	122
Об утверждении проекта межевания территории квартала 140.02.02.02 в границах проекта планировки территории, ограниченной улицами Трикотажной, Автогенной, полосой отвода железной дороги, створом Октябрьского моста, набережной реки Оби, улицей Ипподромской и улицей Фрунзе, в Центральном, Октябрьском и Дзержинском районах	150
О назначении публичных слушаний по вопросам предоставления разрешений на отклонение от предельных параметров разрешенного строительства, реконструкции объектов капитального строительства	159
О назначении публичных слушаний по вопросам предоставления разрешений на условно разрешенный вид использования земельного участка или объекта капитального строительства	165
Официальные сообщения и материалы органов местного самоуправления города Новосибирска	171
Извещения департамента земельных и имущественных отношений	172
Разное	176

СПИСОК

мест распространения и ознакомления с периодическим печатным изданием
«Бюллетень органов местного самоуправления города Новосибирска»

№	Адресат	Адрес
Администрации районов города Новосибирска:		
1	Дзержинская	пр. Дзержинского, 16
2	Железнодорожная	ул. Ленина, 51
3	Заельцовская	ул. Дуси Ковальчук, 272/1
4	Калининская	ул. Богдана Хмельницкого, 2
5	Кировская	ул. Петухова, 18
6	Ленинская	ул. Станиславского, 6а
7	Октябрьская	ул. Сакко и Ванцетти, 33
8	Первомайская	ул. Физкультурная, 7
9	Советская	пр. Лаврентьева, 14
10	Центральная	ул. Коммунистическая, 33а

Муниципальные библиотеки города Новосибирска:		
11	МУК «Центральная городская библиотека им. К. Маркса»	630049, Красный проспект, 163
	Отделение ЦГБ им. К. Маркса	630099, ул. Фрунзе, 3
12	Центральная районная библиотека им. В. Г. Белинского	630051, пр. Дзержинского, 79
	Библиотека-филиал им. Я. Гашека	630089, ул. Лежена, 16
	Библиотека-филиал им. М. Цветаевой	630124, ул. Б. Богаткова, 268
	Библиотека-филиал им. Н. Островского	630084 ул. Авиастроителей, 15
	Библиотека-филиал им. И. Тургенева	630051, пр. Дзержинского, 79
	Библиотека-филиал им. Н. Гоголя	630015, ул. Гоголя, 215
	Библиотека-филиал им. С. П. Чкалова	630084, ул. Чкалова, 72
13	ЦРБ им. Чехова	630132, ул. Сибирская, 37
	Библиотека-филиал им. Даля	630004, ул. Ленина, 32
14	ЦРБ им. М. Е. Салтыкова-Щедрина	630049, Красный проспект, 83

	Библиотека-филиал им. А. В. Луначарского	630001, ул. Ельцовская, 7
	Библиотека-филиал им. С. Чекалина	630082, ул. Д. Донского, 45/1
	Библиотека-филиал им. Л. Н. Сейфуллиной	630047, ул. Магаданская, 5
	Библиотека-филиал им. В. Я. Шишкова	630040, ул. Кубовая, 49а
	Библиотека-филиал им. В. Ю. Драгунского	630105, ул. Деповская, 36
	Библиотека-филиал им. З. Космодемьянской	630001, ул. Ельцовская, 7
15	ЦРБ им. Д. С. Лихачева	630027, ул. Б. Хмельницкого, 38
	Библиотека-филиал им. Лермонтова	630027, ул. Объединения, 11
	Библиотека-филиал им. Волкова	630027, Дунаевского, 11
	Библиотека-филиал им. Л. Кассиля	630013, ул. Новоуральская, 33
	Библиотека-филиал им. М. Горького	630089, ул. Магистральная, 7
	Библиотека-филиал им. К. Симонова	630013, ул. Новоуральская, 33
16	ЦРБ им. А. Макаренко	630119, ул. Петухова, 118

	Библиотека-филиал им. А. Грина	630024, ул. Бетонная, 7
	Библиотека-филиал им. М. Булгакова	630066, ул. Герцена, 10
	Библиотека-филиал им. В. Г. Короленко	630033, ул. С. Кожевникова, 37
	Библиотека им. С. А. Есенина	630066, ул. Комсомольская 23, кв. 111
	Библиотека-филиал им. К. Паустовского	630106, ул. Зорге 76, кв. 4
	Библиотека-филиал им. В. П. Астафьева	630106, ул. Зорге 60, кв. 181
	Библиотека-филиал им. И. Бунина	630033, ул. Оловозаводская 1/2, кв. 102
17	ЦРБ им. П. Бажова	630064, ул. Новогодняя, 11
	Библиотека-филиал им. А. С. Пушкина	630108, ул. Широкая, 15
	Библиотека-филиал им. Н. А. Некрасова	630078, ул. Римского-Корсакова, 5/1
	Библиотека-филиал им. А. А. Фадеева	630036, ул. Полярная, 2
	Библиотека-филиал им. А. Ахматовой	630120, ул. Филатова, 9
	Библиотека-филиал им. В. Куйбышева	630071, ул. Колхидская,

	Библиотека-филиал им. М. Калинина	630071, ул. Халтурина, 32
	Библиотека-филиал им. А. И. Герцена	630054, ул. Римского-Корсакова, 12
	Библиотека-филиал им. В. Бианки	630045, ул. Полтавская, 25
	Библиотека-филиал им. А. Блока	630100, ул. Котовского, 11
18	Центральная районная библиотека им. Л. Н. Толстого Октябрьского района	630102, ул. Восход, 26
	Библиотека-филиал им. Б. Богаткова	630008, ул. Никитина, 70
	Библиотека-филиал им. Т. Шевченко	630126, ул. Выборная, 118
	Библиотека-филиал им. Гарина-Михайловского	630063, ул. Кирова, 321
	Библиотека-филиал им. Лаврова	630017, ул. Б. Богаткова, 198
	Библиотека-филиал им. М. Пришвина	630039, ул. Коммунарская, 200
	Библиотека-филиал им. А. Матросова	630083, ул. Большевикская, 153
19	«Центральная библиотека система Первомайского района им. Н. Г. Чернышевского»	630025, ул. Сызранская, 9 ул. Аксенова, 48
	Библиотека-филиал им. В. Дубинина	630080, ул. Первомайская, 114

	Библиотека-филиал им. М. Светлова	630037, ул. Маяковского, 4
	Библиотека-филиал им. И. А. Крылова	630068, ул. 4-й Пятилетки, 28а
	Библиотека-филиал им. Л. Куприна	630053, ул. Узорная, 8
	Библиотека-филиал им. Г. Пушкирева	630097, ул. Звездная, 3
	Библиотека-филиал им. В. М. Шукшина	630068, ул. Твардовского, 18
20	ЦРБ им. М. В. Ломоносова	630056, ул. Софийская, 2
	Библиотека-филиал им. Зошенко	630058, ул. Тружеников, 16а
	Библиотека-филиал им. Шолохова	630055, ул. М. Джалиля, 5
	Библиотека-филиал им. С. Аксакова	630060, ул. Экваторная, 5
	Библиотека-филиал им. Ю. Дмитриева	630055, Бульвар Молодежи, 16
	Библиотека-филиал им. Н. Лескова	630016, пос. Кирова, Боровая партия, 12
21	ЦРБ им. Крупской	630099, ул. Горького, 104
	Библиотека-филиал им. В. Ульянова	630091, ул. Достоевского, 8

	Библиотека-филиал им. Фурманова	630005, ул. С. Шамшиных, 85
22	Общественная приемная мэра	Красный проспект, 34, вход с ул. Депутатской, ком. 118
23	ГПНТБ СО РАН	Восход, 15
24	Новосибирская государственная научная библиотека	Советская, 6
25	Сеть киосков ЗАО СА «Экспресс»	

Редакционный совет Бюллетеня органов местного самоуправления города Новосибирска:

Столяров М.Н. - председатель, Маликова Е.А., Волобуев О.Н., Тыртышный А.Г.
630099, Новосибирск, Красный проспект, 34, телефон/факс: (383) 227-41-90, 227-43-57






Отпечатано в типографии ООО «Реклама плюс», тел.: 314-13-04

Бюллетень № 3. 28.01.2016 г. Заказ № 13. Тираж 500 экз.

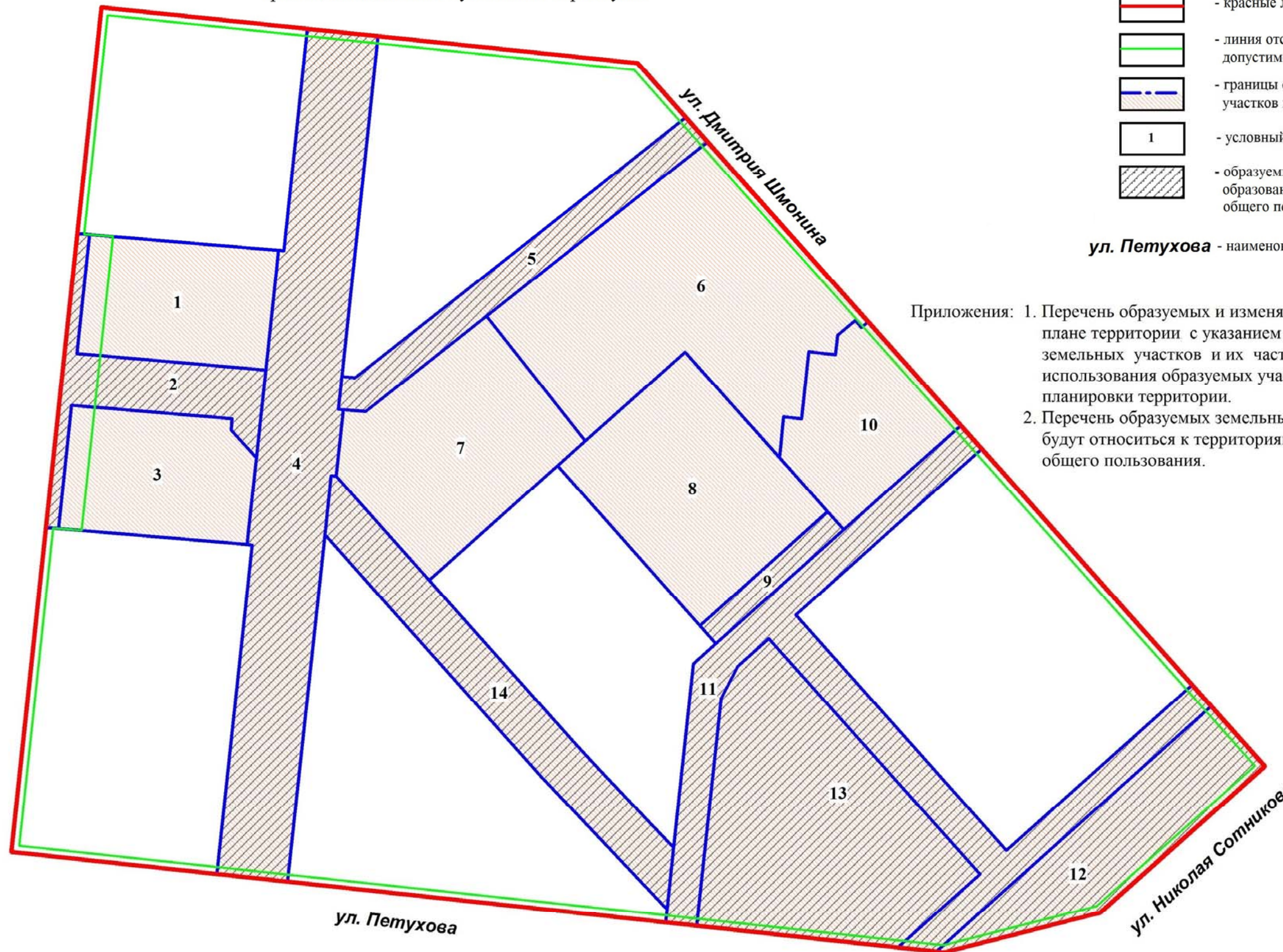
ЧЕРТЕЖ

межевания территории с отображением красных линий, утвержденных в составе проекта планировки территории, линий отступа от красных линий в целях определения места допустимого размещения зданий, строений, сооружений, границ образуемых и изменяемых земельных участков на кадастровом плане территории, условных номеров образуемых земельных участков, границ территорий объектов культурного наследия, границ зон с особыми условиями использования территорий, границ зон действия публичных сервитутов

Условные обозначения

-  - красные линии
-  - линия отступа от красных линий в целях определения места допустимого размещения зданий, строений, сооружений
-  - границы образуемых и изменяемых земельных участков на кадастровом плане территории
-  - условный номер образуемых земельных участков
-  - образуемые земельные участки, которые после образования будут относиться к территориям общего пользования или имуществу общего пользования

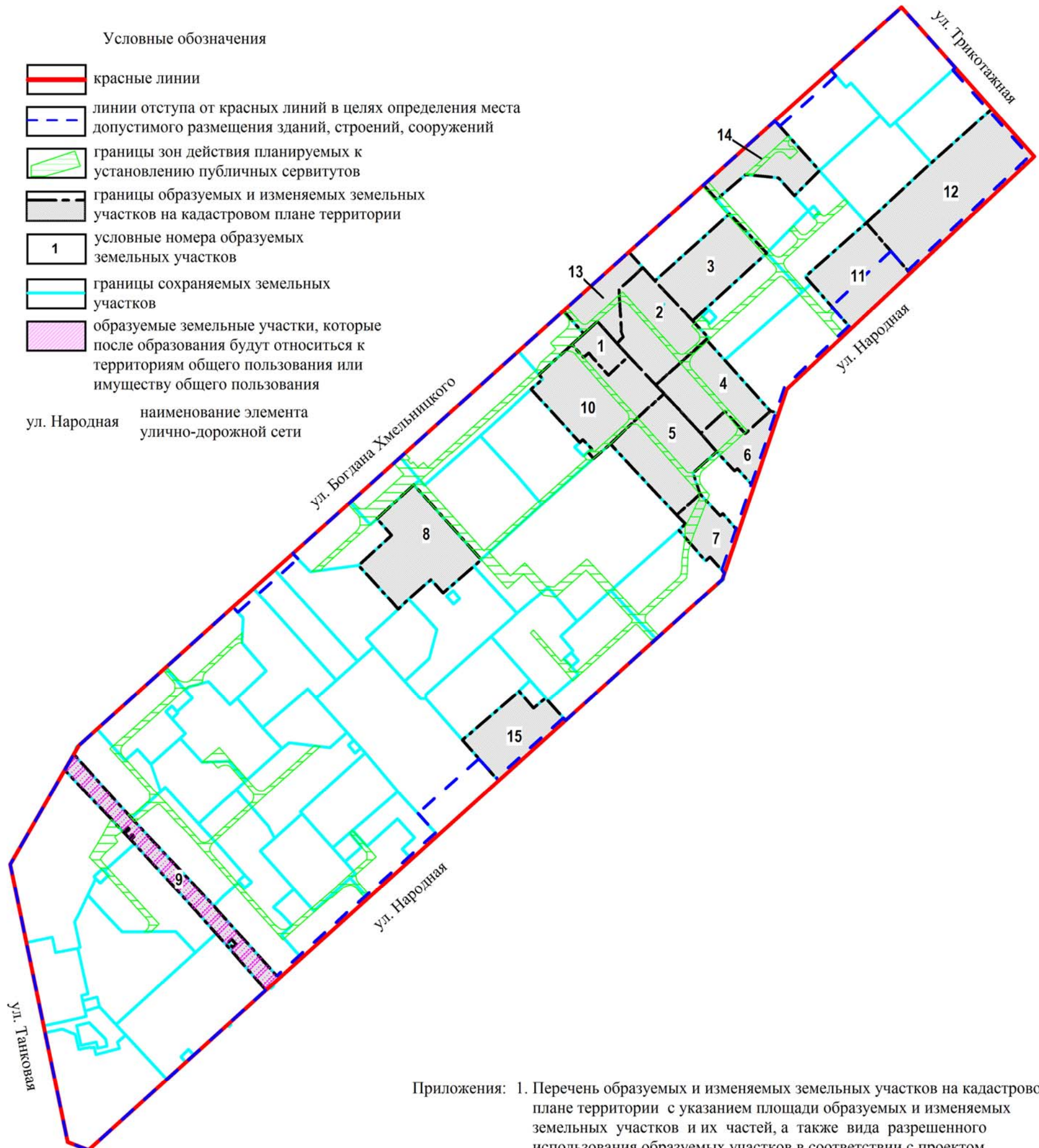
ул. Петухова - наименование элемента улично-дорожной сети



- Приложения:
1. Перечень образуемых и изменяемых земельных участков на кадастровом плане территории с указанием площади образуемых и изменяемых земельных участков и их частей, а также вида разрешенного использования образуемых участков в соответствии с проектом планировки территории.
 2. Перечень образуемых земельных участков, которые после образования будут относиться к территориям общего пользования или имуществу общего пользования.

ЧЕРТЕЖ

межевания территории с отображением красных линий, утвержденных в составе проекта планировки территории, линий отступа от красных линий в целях определения места допустимого размещения зданий, строений, сооружений, границ образуемых и изменяемых земельных участков на кадастровом плане территории, условных номеров образуемых земельных участков, границ территорий объектов культурного наследия, границ зон с особыми условиями использования территорий, границ зон действия публичных сервитутов



- Приложения:
1. Перечень образуемых и изменяемых земельных участков на кадастровом плане территории с указанием площади образуемых и изменяемых земельных участков и их частей, а также вида разрешенного использования образуемых участков в соответствии с проектом планировки территории.
 2. Перечень образуемых земельных участков, которые после образования будут относиться к территориям общего пользования или имуществу общего пользования.

ЧЕРТЕЖ

межевания территории с отображением красных линий, утвержденных в составе проекта планировки территории, линий отступа от красных линий в целях определения места допустимого размещения зданий, строений, сооружений, границ образуемых и изменяемых земельных участков на кадастровом плане территории, условных номеров образуемых земельных участков, границ территорий объектов культурного наследия, границ зон с особыми условиями использования территорий, границ зон действия публичных сервитутов



Условные обозначения:

- красные линии
- линии отступа от красных линий в целях определения места допустимого размещения зданий, строений, сооружений
- условный номер образуемого земельного участка
- границы образуемых и изменяемых земельных участков на кадастровом плане территории
- границы зон действия планируемых к установлению публичных сервитутов
- образуемые земельные участки, которые после образования будут относиться к территориям общего пользования или имуществу общего пользования
- ул. Широкая** - наименование элемента улично-дорожной сети
- геодезический знак
- Границы зон с особыми условиями использования территорий:**
 - границы перспективной охранной зоны метро
 - границы перспективной технической зоны метро

Приложения:




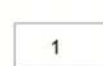
1. Перечень образуемых и изменяемых земельных участков на кадастровом плане территории с указанием площади образуемых и изменяемых земельных участков и их частей, а также вида разрешенного использования образуемых земельных участков в соответствии с проектом планировки территории.
2. Перечень образуемых земельных участков, которые после образования будут относиться к территориям общего пользования или имуществу общего пользования.

ЧЕРТЕЖ

межевания территории с отображением красных линий, утвержденных в составе проекта планировки территории, линий отступа от красных линий в целях определения места допустимого размещения зданий, строений, сооружений, границ образуемых и изменяемых земельных участков на кадастровом плане территории, условных номеров образуемых земельных участков, границ территорий объектов культурного наследия, границ зон с особыми условиями использования территорий, границ зон действия публичных сервитутов



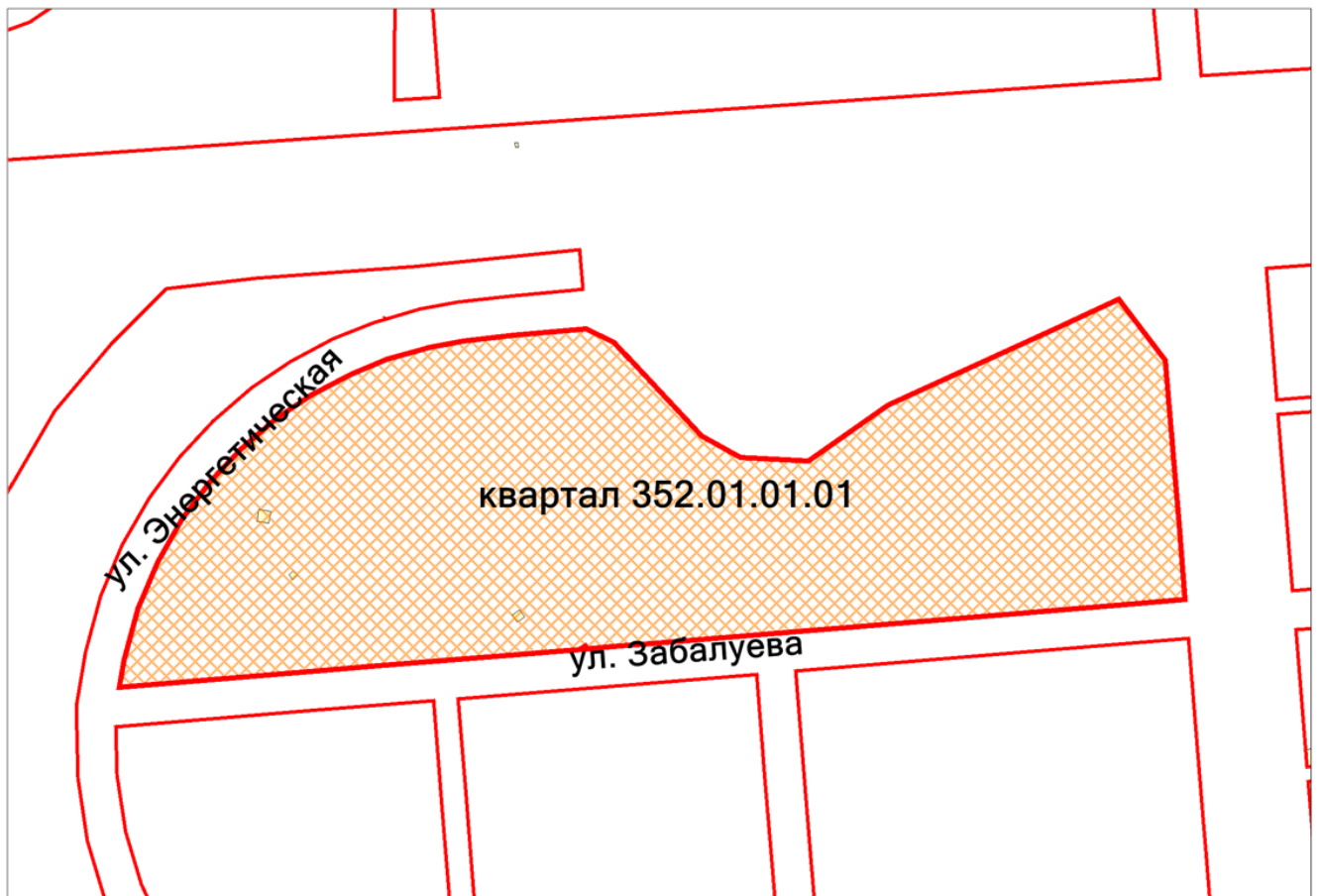
Условные обозначения

-  - красные линии
-  - линии отступа от красных линий в целях определения места допустимого размещения зданий, строений, сооружений
-  - границы образуемых и изменяемых земельных участков на кадастровом плане территории
-  - условные номера образуемых земельных участков

ул. Плахотного - наименование элемента улично-дорожной сети

- Приложения: 1. Перечень образуемых и изменяемых земельных участков на кадастровом плане территории с указанием площади образуемых и изменяемых земельных участков и их частей, а также вида разрешенного использования образуемых земельных участков в соответствии с проектом планировки территории.
2. Перечень образуемых земельных участков, которые после образования будут относиться к территориям общего пользования или имуществу общего пользования.

СХЕМА
границ территории квартала 352.01.01.01 в границах проекта планировки
территории, ограниченной улицами Порт-Артурской, Широкой, полосой
отвода железной дороги и Толмачевским шоссе, в Ленинском районе

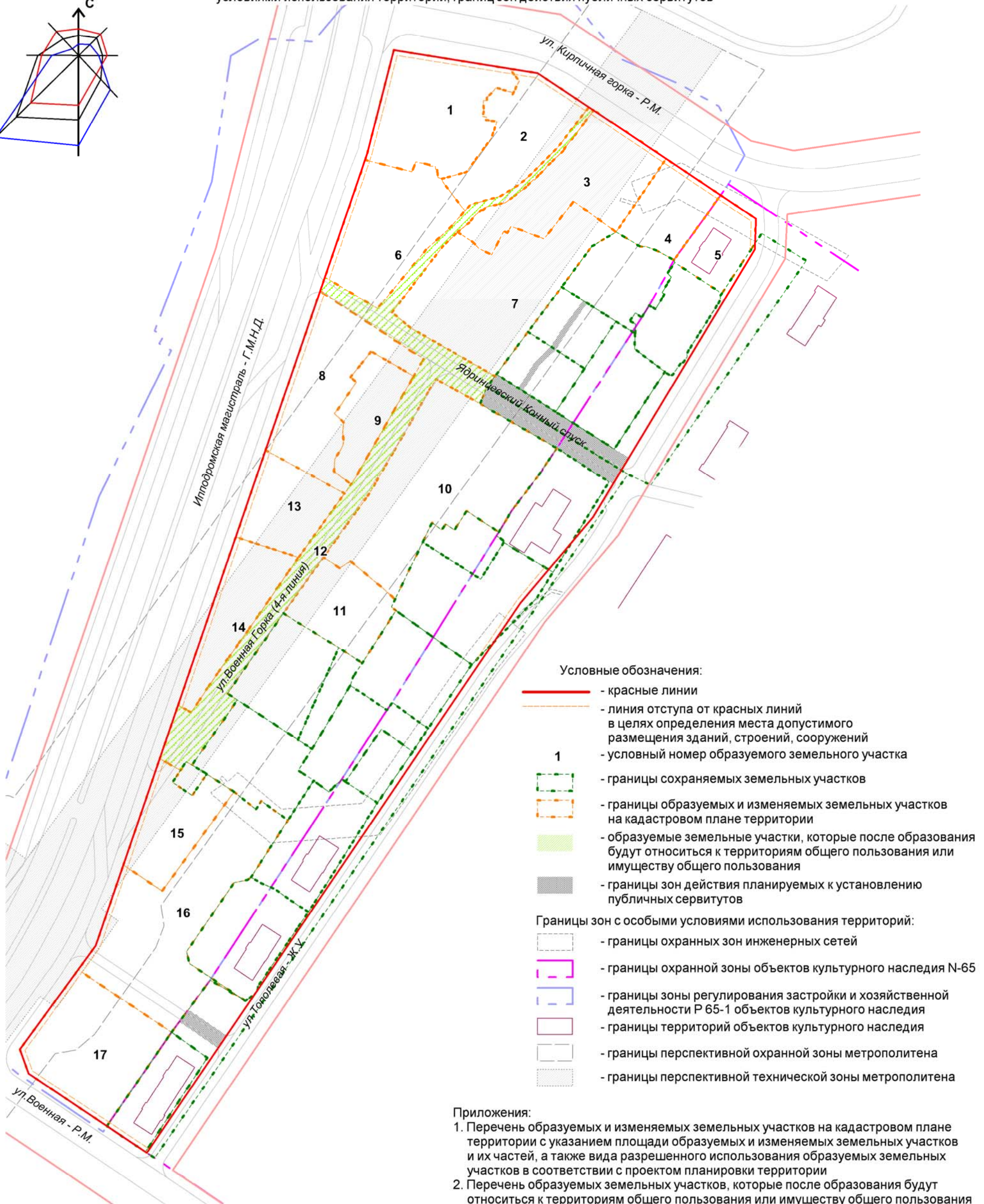
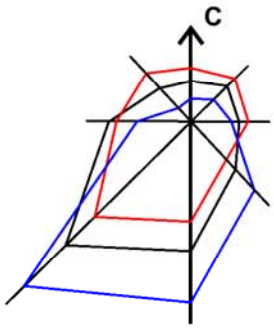


Площадь территории – 27,24 га.

Приложение
к проекту межевания территории квартала 140.02.02.02
в границах проекта планировки территории, ограниченной
улицами Трикотажной, Автогенной, полосой отвода железной
дороги, створом Октябрьского моста, набережной реки Оби,
улицей Ипподромской и улицей Фрунзе, в Центральном,
Октябрьском и Дзержинском районах

ЧЕРТЕЖ

межевания территории с отображением красных линий, утвержденных в составе проекта планировки территории, линий отступа от красных линий в целях определения места допустимого размещения зданий, строений, сооружений, границ образуемых и изменяемых земельных участков на кадастровом плане территории, условных номеров образуемых земельных участков, границ территорий объектов культурного наследия, границ зон с особыми условиями использования территорий, границ зон действия публичных сервитутов



- Условные обозначения:
- - красные линии
 - - линия отступа от красных линий в целях определения места допустимого размещения зданий, строений, сооружений
 - 1 - условный номер образуемого земельного участка
 - - - - границы сохраняемых земельных участков
 - - - - границы образуемых и изменяемых земельных участков на кадастровом плане территории
 - образуемые земельные участки, которые после образования будут относиться к территориям общего пользования или имуществу общего пользования
 - границы зон действия планируемых к установлению публичных сервитутов
- Границы зон с особыми условиями использования территорий:
- границы охранных зон инженерных сетей
 - границы охранный зоны объектов культурного наследия N-65
 - границы зоны регулирования застройки и хозяйственной деятельности Р 65-1 объектов культурного наследия
 - границы территорий объектов культурного наследия
 - границы перспективной охранной зоны метрополитена
 - границы перспективной технической зоны метрополитена

- Приложения:
1. Перечень образуемых и изменяемых земельных участков на кадастровом плане территории с указанием площади образуемых и изменяемых земельных участков и их частей, а также вида разрешенного использования образуемых земельных участков в соответствии с проектом планировки территории
 2. Перечень образуемых земельных участков, которые после образования будут относиться к территориям общего пользования или имуществу общего пользования