



МЭРИЯ ГОРОДА НОВОСИБИРСКА
ПОСТАНОВЛЕНИЕ

От 30.07.2018

№ 2740

Об установлении постоянного публичного сервитута на земельный участок по Мочищенскому шоссе

В целях обеспечения интересов жителей города Новосибирска, в соответствии со статьей 23 Земельного кодекса Российской Федерации, Федеральным законом от 06.10.2003 № 131-ФЗ «Об общих принципах организации местного самоуправления в Российской Федерации», с учетом заключения по результатам публичных слушаний по проекту постановления мэрии города Новосибирска «Об установлении постоянного публичного сервитута на земельный участок по Мочищенскому шоссе» от 20.06.2018, руководствуясь Уставом города Новосибирска, ПОСТАНОВЛЯЮ:

1. Установить постоянный публичный сервитут на земельный участок с кадастровым номером 54:35:033715:1683 (учетный номер части – 1, площадь части – 1457 кв. м) по адресу: Российская Федерация, Новосибирская область, город Новосибирск, Мочищенское шоссе, ДТСН «Пенсионер» в целях прохода или проезда через земельный участок согласно приложению к настоящему постановлению.

2. Департаменту земельных и имущественных отношений мэрии города Новосибирска:

2.1. Обеспечить проведение государственной регистрации публичного сервитута на земельный участок, указанный в пункте 1 настоящего постановления, в Управлении Федеральной службы государственной регистрации, кадастра и картографии по Новосибирской области.

2.2. Разместить постановление на официальном сайте города Новосибирска в информационно-телекоммуникационной сети «Интернет».

3. Департаменту информационной политики мэрии города Новосибирска обеспечить опубликование постановления.

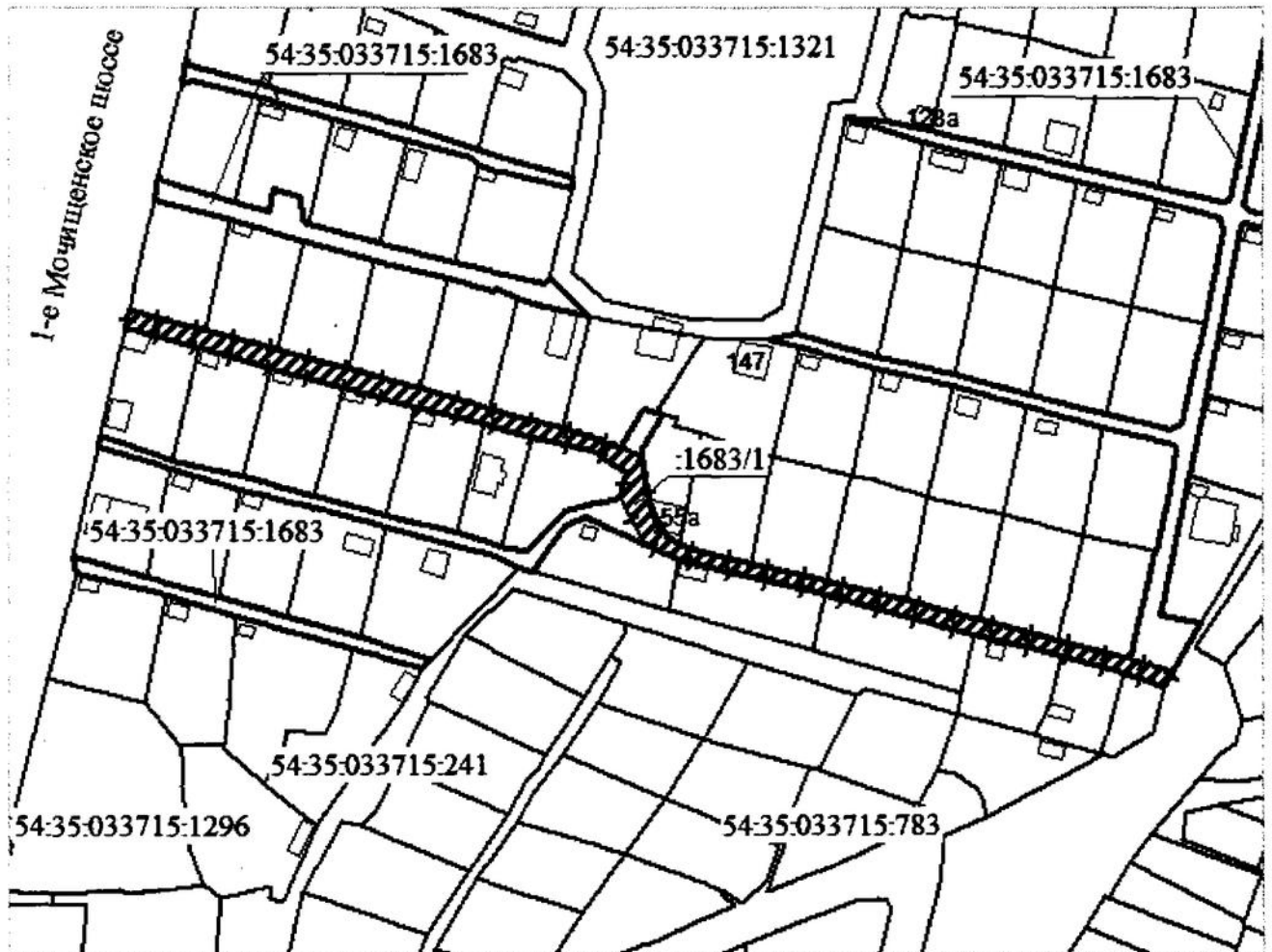
4. Контроль за исполнением постановления возложить на главу администрации Центрального округа по Железнодорожному, Заельцовскому и Центральному районам города Новосибирска и начальника департамента земельных и имущественных отношений мэрии города Новосибирска.

Мэр города Новосибирска

А. Е. Локоть






СХЕМА
земельного участка по Мочищенскому шоссе, обремененного
постоянным публичным сервитутом



Масштаб 1:2000

Условные обозначения

-  границы земельных участков, существующих в государственном кадастре недвижимости
-  граница земельного участка, обремененного постоянным публичным сервитутом
-  граница части земельного участка, на которую распространяется сфера действия публичного сервитута
- 54:35:033715:1683 кадастровый номер земельного участка
- :1683/1 учетный номер части земельного участка