



МЭРИЯ ГОРОДА НОВОСИБИРСКА

ПОСТАНОВЛЕНИЕ

От 14.05.2018

№ 1683

О назначении публичных слушаний по проекту постановления мэрии города Новосибирска «О проекте межевания территории квартала 332.02.03.03 в границах проекта планировки территории, ограниченной улицами Бородина, Петухова, Советским шоссе и границей города Новосибирска, в Кировском районе»

В целях выявления и учета мнения и интересов жителей города Новосибирска по проекту постановления мэрии города Новосибирска «О проекте межевания территории квартала 332.02.03.03 в границах проекта планировки территории, ограниченной улицами Бородина, Петухова, Советским шоссе и границей города Новосибирска, в Кировском районе», в соответствии с Градостроительным кодексом Российской Федерации, Федеральным законом от 06.10.2003 № 131-ФЗ «Об общих принципах организации местного самоуправления в Российской Федерации», решением городского Совета Новосибирска от 25.04.2007 № 562 «О Положении о публичных слушаниях в городе Новосибирске», постановлениями мэрии города Новосибирска от 05.03.2018 № 809 «О подготовке проекта межевания территории квартала 332.02.03.03 в границах проекта планировки территории, ограниченной улицами Бородина, Петухова, Советским шоссе и границей города Новосибирска, в Кировском районе», от 06.02.2018 № 428 «О проекте планировки и проектах межевания территории, ограниченной улицами Бородина, Петухова, Советским шоссе и границей города Новосибирска, в Кировском районе», руководствуясь Уставом города Новосибирска, ПОСТАНОВЛЯЮ:

1. Назначить публичные слушания по проекту постановления мэрии города Новосибирска «О проекте межевания территории квартала 332.02.03.03 в границах проекта планировки территории, ограниченной улицами Бородина, Петухова, Советским шоссе и границей города Новосибирска, в Кировском районе» (приложение).

2. Провести 08.06.2018 в 15.00 час. публичные слушания по адресу: Российская Федерация, Новосибирская область, город Новосибирск, Красный проспект, 50, кабинет 230.

3. Создать организационный комитет по подготовке и проведению публичных слушаний (далее – организационный комитет) в следующем составе:

Бакулова Екатерина Ивановна	– начальник отдела градостроительной подготовки территорий Главного управления архитектуры и градостроительства мэрии города Новосибирска;
Галимова Ольга Лингвинстоновна	– начальник отдела планировки территории города Главного управления архитектуры и градостроительства мэрии города Новосибирска;
Демченко Татьяна Юрьевна	– консультант отдела градостроительной подготовки территорий Главного управления архитектуры и градостроительства мэрии города Новосибирска;
Игнатьева Антонида Ивановна	– заместитель начальника Главного управления архитектуры и градостроительства мэрии города Новосибирска;
Гончаров Андрей Александрович	– глава администрации Кировского района города Новосибирска;
Кухарева Татьяна Владимировна	– главный специалист отдела градостроительной подготовки территорий Главного управления архитектуры и градостроительства мэрии города Новосибирска;
Позднякова Елена Викторовна	– заместитель начальника Главного управления архитектуры и градостроительства мэрии города Новосибирска;
Столбов Виталий Николаевич	– начальник Главного управления архитектуры и градостроительства мэрии города Новосибирска;
Тимонов Виктор Александрович	– заместитель начальника департамента строительства и архитектуры мэрии города Новосибирска – главный архитектор города;
Устьянцева Валентина Анатольевна	– главный специалист отдела застройки городских территорий Главного управления архитектуры и градостроительства мэрии города Новосибирска.

4. Определить местонахождение организационного комитета по адресу: Российская Федерация, Новосибирская область, город Новосибирск, Красный проспект, 50, кабинет 410, почтовый индекс: 630091, адрес электронной почты: ebakulova@admnsk.ru, контактный телефон: 227-54-58.

5. Предложить жителям города Новосибирска не позднее пяти дней до даты проведения публичных слушаний направить в организационный комитет свои предложения по вынесенному на публичные слушания проекту постановления мэрии города Новосибирска «О проекте межевания территории квартала 332.02.03.03 в границах проекта планировки территории, ограниченной улицами Бородина, Петухова, Советским шоссе и границей города Новосибирска,

в Кировском районе». Предложения по проекту, вынесенному на публичные слушания, могут быть представлены в организационный комитет по истечении указанного срока, но не позднее трех дней со дня проведения публичных слушаний, указанные предложения не подлежат анализу экспертами, но могут быть учтены при доработке проекта.

6. Организационному комитету организовать мероприятия, предусмотренные частью 5 статьи 28 Градостроительного кодекса Российской Федерации, для доведения до жителей города информации о проекте межевания территории квартала 332.02.03.03 в границах проекта планировки территории, ограниченной улицами Бородина, Петухова, Советским шоссе и границей города Новосибирска, в Кировском районе.

7. Возложить на Тимонова Виктора Александровича, заместителя начальника департамента строительства и архитектуры мэрии города Новосибирска – главного архитектора города, ответственность за организацию и проведение первого заседания организационного комитета.

8. Департаменту строительства и архитектуры мэрии города Новосибирска разместить постановление и информационное сообщение о проведении публичных слушаний на официальном сайте города Новосибирска в информационно-телекоммуникационной сети «Интернет».

9. Департаменту информационной политики мэрии города Новосибирска обеспечить опубликование постановления и информационного сообщения о проведении публичных слушаний.

10. Контроль за исполнением постановления возложить на заместителя мэра города Новосибирска – начальника департамента строительства и архитектуры мэрии города Новосибирска.

Мэр города Новосибирска

А. Е. Локоть

Приложение
к постановлению мэрии
города Новосибирска
от 14.05.2018 № 1683

Проект постановления мэрии
города Новосибирска

О проекте межевания территории квартала 332.02.03.03 в границах проекта планировки территории, ограниченной улицами Бородина, Петухова, Советским шоссе и границей города Новосибирска, в Кировском районе

В целях определения местоположения границ образуемых и изменяемых земельных участков, с учетом протокола публичных слушаний и заключения о результатах публичных слушаний, в соответствии с Градостроительным кодексом Российской Федерации, решением Совета депутатов города Новосибирска от 24.05.2017 № 411 «О Порядке подготовки документации по планировке территории и признании утратившими силу отдельных решений Совета депутатов города Новосибирска», постановлением мэрии города Новосибирска от 06.02.2018 № 428 «О проекте планировки и проектах межевания территории, ограниченной улицами Бородина, Петухова, Советским шоссе и границей города Новосибирска, в Кировском районе», руководствуясь Уставом города Новосибирска, ПОСТАНОВЛЯЮ:

1. Утвердить проект межевания территории квартала 332.02.03.03 в границах проекта планировки территории, ограниченной улицами Бородина, Петухова, Советским шоссе и границей города Новосибирска, в Кировском районе (приложение).

2. Департаменту строительства и архитектуры мэрии города Новосибирска разместить постановление на официальном сайте города Новосибирска в информационно-телекоммуникационной сети «Интернет».

3. Департаменту информационной политики мэрии города Новосибирска в течение семи дней со дня издания постановления обеспечить опубликование постановления.

4. Контроль за исполнением постановления возложить на заместителя мэра города Новосибирска – начальника департамента строительства и архитектуры мэрии города Новосибирска.

Мэр города Новосибирска

А. Е. Локоть

Устьянцева
2275462
ГУАиГ

Приложение
к постановлению мэрии
города Новосибирска
от _____ № _____

ПРОЕКТ
межевания территории квартала 332.02.03.03 в границах проекта
планировки территории, ограниченной улицами Бородина,
Петухова, Советским шоссе и границей города
Новосибирска, в Кировском районе

1. Текстовая часть проекта межевания территории (приложение 1).
2. Чертеж межевания территории (приложение 2).

Приложение 1
к чертежу межевания территории квартала 332.02.03.03 в границах проекта планировки территории, ограниченной улицами Бородина, Петухова, Советским шоссе и границей города Новосибирска, в Кировском районе

ТЕКСТОВАЯ ЧАСТЬ
проекта межевания территории

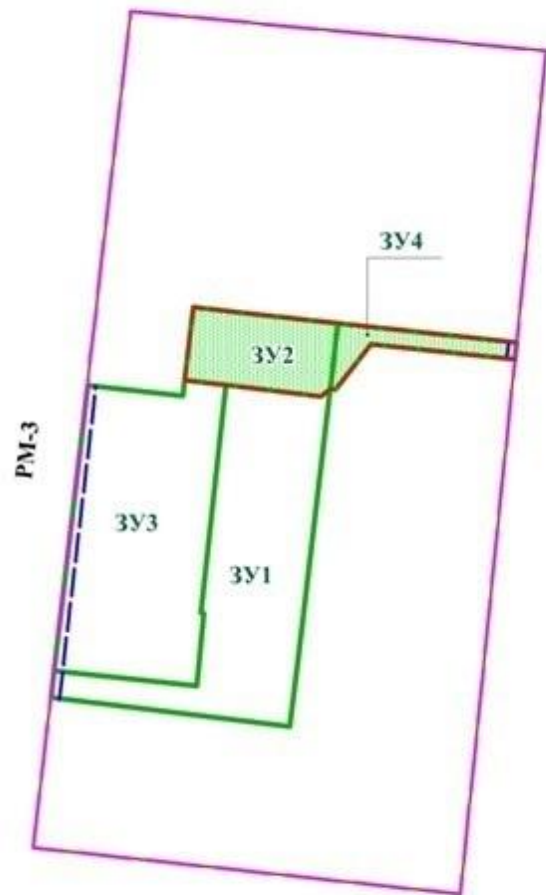
Условный номер образуемого земельного участка на чертеже межевания территории	Учетный номер кадастрового квартала	Вид разрешенного использования образуемого земельного участка в соответствии с проектом планировки территории	Площадь образуемого земельного участка, га	Адрес земельного участка	Возможные способы образования земельного участка
1	2	3	4	5	6
ЗУ1	54:35:051151	Обслуживание авто-транспорта	0,5027	Российская Федерация, Новосибирская область, город Новосибирск, ул. Виктора Уса, 11а	Раздел земельного участка с кадастровым номером 54:35:051151:1041
ЗУ2	54:35:051151	Земельные участки (территории) общего пользования	0,1431	Российская Федерация, Новосибирская область, город Новосибирск, ул. Виктора Уса, 11б	Раздел земельного участка с кадастровым номером 54:35:051151:1041
ЗУ3	54:35:051151	Обслуживание авто-транспорта	0,5414	Российская Федерация, Новосибирская область, город Новосибирск, ул. Виктора Уса, 11в	Раздел земельного участка с кадастровым номером 54:35:051151:1041

1	2	3	4	5	6
ЗУ4	54:35:051151	Земельные участки (территории) общего пользования	0,0537	Российская Федерация, Новосибирская область, город Новосибирск, ул. Петухова, 14/9а	Образование из земель, государственная собственность на которые не разграничена







Приложение 2

к проекту межевания территории квартала 332.02.03.03 в границах проекта планировки территории, ограниченной улицами Бородина, Петухова, Советским шоссе и границей города Новосибирска, в Кировском районе

ЧЕРТЕЖ межевания территории



Условные обозначения:

-  - границы существующего элемента планировочной структуры (квартала)
-  - красные линии, утвержденные в составе проекта планировки территории
-  - красные линии, утверждаемые проектом межевания территории
-  - линии отступа от красных линий в целях определения места допустимого размещения зданий, строений, сооружений
-  - границы образуемого земельного участка
-  - границы образуемого земельного участка, который после образования будет относиться к территориям общего пользования или имуществу общего пользования
- 3У1** - условный номер образуемого земельного участка
- PM-3** - наименование элемента улично-дорожной сети

