



МЭРИЯ ГОРОДА НОВОСИБИРСКА

ПОСТАНОВЛЕНИЕ

От 11.05.2018

№ 1680

О проекте межевания территории квартала 302.01.06.02 в границах проекта планировки территории, ограниченной улицами Дуси Ковальчук, Сухарной, Тимирязева, Жуковского, рекой 2-я Ельцовка и Красным проспектом, в Заельцовском районе

В целях определения местоположения границ образуемых и изменяемых земельных участков, в соответствии с Градостроительным кодексом Российской Федерации, решением Совета депутатов города Новосибирска от 24.05.2017 № 411 «О Порядке подготовки документации по планировке территории и признании утратившими силу отдельных решений Совета депутатов города Новосибирска», постановлениями мэрии города Новосибирска от 04.09.2017 № 4118 «О проекте планировки территории, ограниченной улицами Дуси Ковальчук, Сухарной, Тимирязева, Жуковского, рекой 2-я Ельцовка и Красным проспектом, в Заельцовском районе», от 05.03.2018 № 802 «О подготовке проекта межевания территории квартала 302.01.06.02 в границах проекта планировки территории, ограниченной улицами Дуси Ковальчук, Сухарной, Тимирязева, Жуковского, рекой 2-я Ельцовка и Красным проспектом, в Заельцовском районе», руководствуясь Уставом города Новосибирска, ПОСТАНОВЛЯЮ:

1. Утвердить проект межевания территории квартала 302.01.06.02 в границах проекта планировки территории, ограниченной улицами Дуси Ковальчук, Сухарной, Тимирязева, Жуковского, рекой 2-я Ельцовка и Красным проспектом, в Заельцовском районе (приложение).

2. Департаменту строительства и архитектуры мэрии города Новосибирска разместить постановление на официальном сайте города Новосибирска в информационно-телекоммуникационной сети «Интернет».

3. Департаменту информационной политики мэрии города Новосибирска в течение семи дней со дня издания постановления обеспечить опубликование постановления.

4. Контроль за исполнением постановления возложить на заместителя мэра города Новосибирска – начальника департамента строительства и архитектуры мэрии города Новосибирска.

Мэр города Новосибирска

А. Е. Локоть

Демченко
2275058
ГУАиГ

Приложение
к постановлению мэрии
города Новосибирска
от 11.05.2018 № 1680

ПРОЕКТ
межевания территории квартала 302.01.06.02 в границах проекта
планировки территории, ограниченной улицами Дуси Ковальчук,
Сухарной, Тимирязева, Жуковского, рекой 2-я Ельцовка
и Красным проспектом, в Заельцовском районе

1. Текстовая часть проекта межевания территории (приложение 1).
 2. Чертеж межевания территории (приложение 2).
-

Приложение 1

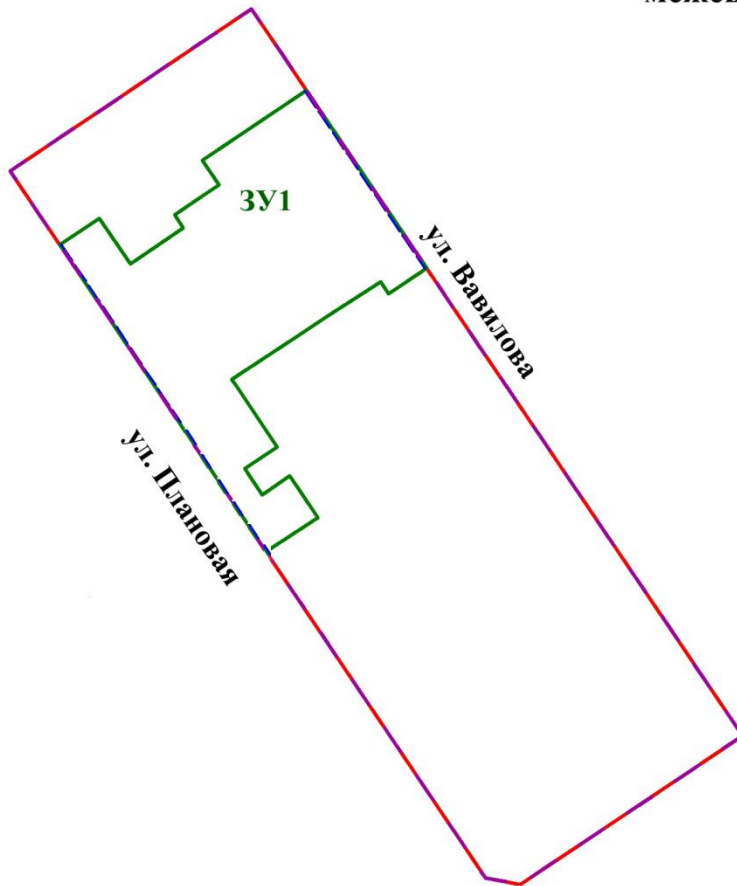
к проекту межевания территории квартала 302.01.06.02 в границах проекта планировки территории, ограниченной улицами Дуси Ковальчук, Сухарной, Тимирязева, Жуковского, рекой 2-я Ельцовка и Красным проспектом, в Заельцовском районе

ТЕКСТОВАЯ ЧАСТЬ
проекта межевания территории





Условный номер образуемого земельного участка на чертеже межевания территории	Учетный номер кадастрового квартала	Вид разрешенного использования образуемого земельного участка в соответствии с проектом планировки территории	Площадь образуемого земельного участка, га	Адрес земельного участка	Возможный способ образования земельного участка
1	2	3	4	5	6
ЗУ 1	54:35:062580	Многоэтажная жилая застройка (высотная застройка), образование и просвещение; обеспечение внутреннего правопорядка; коммунальное обслуживание	1,5706	Российская Федерация, Новосибирская область, город Новосибирск, ул. Плановая, 56	Объединение земельных участков с кадастровыми номерами 54:35:032640:20, 54:35:032640:19, 54:35:032640:21, 54:35:032640:14, 54:35:032640:17, 54:35:032640:23, 54:35:032640:18, 54:35:032640:25, 54:35:032640:26, 54:35:032640:30

Приложение 2
к проекту межевания территории квартала 302.01.06.02 в
границах проекта планировки территории, ограниченной улицами
Дуси Ковальчук, Сухарной, Тимирязева, Жуковского, рекой 2-я
Ельцовка и Красным проспектом, в Заельцовском районе

ЧЕРТЕЖ межевания территории



У СЛОВНЫЕ ООЗНАЧЕНИЯ:

-  - границы существующего элемента планировочной структуры (квартала)
-  - красные линии, утвержденные в составе проекта планировки территории
-  - линии отступа от красных линий в целях определения места допустимого размещения зданий, строений, сооружений
-  - границы образуемого земельного участка

ЗУ1 - условный номер образуемого земельного участка

ул. Плановая - наименование элемента улично-дорожной сети