



МЭРИЯ ГОРОДА НОВОСИБИРСКА

ПОСТАНОВЛЕНИЕ

От 26.04.2017

№ 1893

О проекте межевания территории квартала 090.01.02.02 в границах проекта планировки территории, ограниченной Советским шоссе, полосой отвода железной дороги, береговой полосой реки Оби и границей города Новосибирска, в Кировском районе

В целях определения местоположения границ образуемых и изменяемых земельных участков, постановлением мэрии города Новосибирска от 06.02.2017 № 516 «О проекте планировки территории, ограниченной Советским шоссе, полосой отвода железной дороги, береговой полосой реки Оби и границей города Новосибирска, в Кировском районе», постановлением мэрии города Новосибирска от 07.03.2017 № 893 «О подготовке проекта межевания территории квартала 090.01.02.02 в границах проекта планировки территории, ограниченной Советским шоссе, полосой отвода железной дороги, береговой полосой реки Оби и границей города Новосибирска, в Кировском районе», руководствуясь Уставом города Новосибирска, ПОСТАНОВЛЯЮ:

1. Утвердить проект межевания территории квартала 090.01.02.02 в границах проекта планировки территории, ограниченной Советским шоссе, полосой отвода железной дороги, береговой полосой реки Оби и границей города Новосибирска, в Кировском районе (приложение).

2. Департаменту строительства и архитектуры мэрии города Новосибирска разместить постановление на официальном сайте города Новосибирска в информационно-телекоммуникационной сети «Интернет».

3. Департаменту информационной политики мэрии города Новосибирска в течение семи дней со дня издания постановления обеспечить опубликование постановления.

4. Признать утратившим силу постановление мэрии города Новосибирска от 10.05.2016 № 1845 «Об утверждении проекта межевания территории квартала 2.20 в границах проекта планировки жилого района «Южно-Чемской» в Кировском районе».

5. Контроль за исполнением постановления возложить на заместителя мэра города Новосибирска – начальника департамента строительства и архитектуры мэрии города Новосибирска.

Мэр города Новосибирска

А. Е. Локоть

Колеснева
2275070
ГУАиГ

Приложение
к постановлению мэрии
города Новосибирска
от 26.04.2017 № 1893

ПРОЕКТ
межевания территории квартала 090.01.02.02 в границах проекта планировки
территории, ограниченной Советским шоссе, полосой отвода железной
дороги, береговой полосой реки Оби и границей
города Новосибирска, в Кировском районе

1. Текстовая часть проекта межевания территории (приложение 1).
 2. Чертежи межевания территории (приложение 2).
-

Приложение 1

к проекту межевания территории квартала 090.01.02.02 в границах проекта планировки территории, ограниченной Советским шоссе, полосой отвода железной дороги, береговой полосой реки Оби и границей города Новосибирска, в Кировском районе

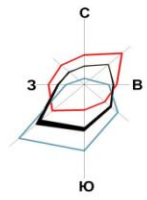
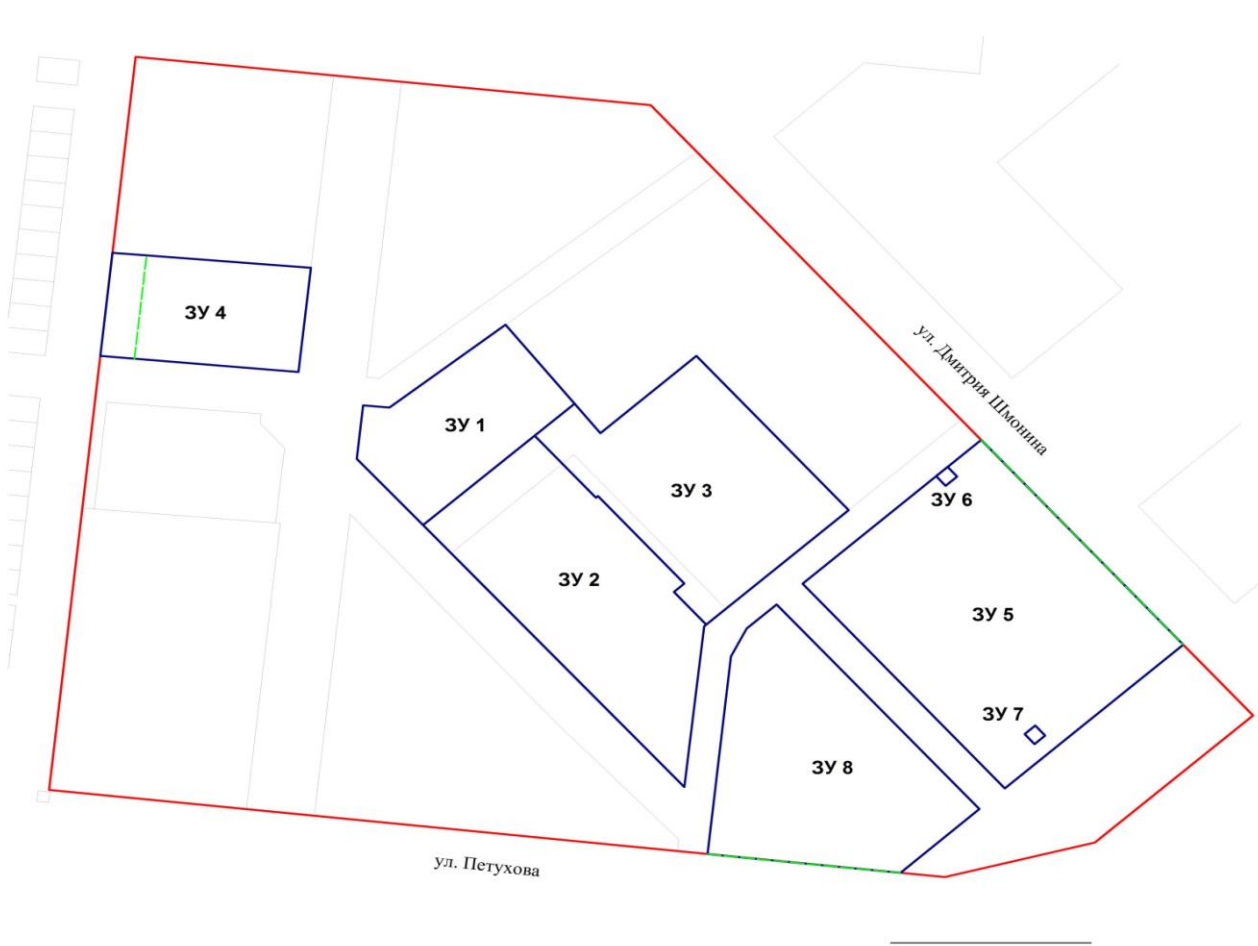
ТЕКСТОВАЯ ЧАСТЬ
проекта межевания территории

Условный номер земельного участка на чертеже	Учетный номер кадастрового квартала	Вид разрешенного использования образуемого земельного участка в соответствии с проектом планировки территории	Площадь образуемого и изменяемого земельного участка и его частей, га	Адрес земельного участка	Возможные способы образования земельного участка
1	2	3	4	5	6
ЗУ1	54:35:053575	Спорт	1,2911	Российская Федерация, Новосибирская область, город Новосибирск, ул. Петухова, 101/2	Перераспределение земель, находящихся в муниципальной собственности
ЗУ2	54:35:053575; 54:35:053585	Дошкольное, начальное и среднее общее образование	2,5577	Российская Федерация, Новосибирская область, город Новосибирск, ул. Виктора Шевелева, 3	Перераспределение земель, находящихся в муниципальной собственности и земельного участка с кадастровым номером 54:35:000000:21134
ЗУ3	54:35:053575; 54:35:053585	Дошкольное, начальное и среднее общее образование	2,3123	Российская Федерация, Новосибирская область, город Новосибирск, ул. Виктора Шевелева, 7	Перераспределение земель, находящихся в муниципальной собственности и земельного участка с кадастровым номером 54:35:000000:21134
ЗУ4	54:35:053575	Дошкольное, начальное и среднее общее образование	1,2235	Российская Федерация, Новосибирская область, город Новосибирск, ул. Петухова, 95/3	Перераспределение земель, находящихся в муниципальной собственности





1	2	3	4	5	6
ЗУ5	54:35:053585	Среднеэтажная жилая застройка; многоэтажная жилая застройка (высотная застройка)	3,8482	Российская Федерация, Новосибирская область, город Новосибирск, ул. Дмитрия Шмони́на, 10	Раздел земельного участка 54:35:053585:3
ЗУ6	54:35:053585	Коммунальное обслуживание	0,0117	Российская Федерация, Новосибирская область, город Новосибирск, ул. Дмитрия Шмони́на, (10)	Раздел земельного участка 54:35:053585:3
ЗУ7	54:35:053585	Коммунальное обслуживание	0,0114	Российская Федерация, Новосибирская область, город Новосибирск, ул. Дмитрия Шмони́на, (10а)	Раздел земельного участка 54:35:053585:3
ЗУ8	54:35:053585	Среднеэтажная жилая застройка; многоэтажная жилая застройка (высотная застройка)	2,5598	Российская Федерация, Новосибирская область, город Новосибирск, ул. Петухова, 105	Перераспределение земель, находящихся в муниципальной собственности
Итого:			13,8157		

Приложение 2
 к проекту межевания территории квартала 090.01.02.02 в границах проекта планировки территории, ограниченной Советским шоссе, полосой отвода железной дороги, береговой полосой реки Оби и границей города Новосибирска, в Кировском районе

ЧЕРТЕЖ
 межевания территории



УСЛОВНЫЕ ОБОЗНАЧЕНИЯ

-  Красные линии, утвержденные в составе проекта планировки территории, границы существующего элемента планировочной структуры
-  Линии отступа от красных линий в целях определения места допустимого размещения зданий, строений, сооружений
-  Границы образуемых и изменяемых земельных участков на кадастровом плане территории
-  3У 1 Условный номер образуемых земельных участков

ул. Петухова Наименование элемента улично-дорожной сети